



## **ЗАКОН РЕСПУБЛИКИ ТАТАРСТАН**

### **Об изменении границ территорий отдельных муниципальных образований и внесении изменений в Закон Республики Татарстан «Об установлении границ территорий и статусе муниципального образования «Ютазинский муниципальный район» и муниципальных образований в его составе»**

Принят  
Государственным Советом  
Республики Татарстан  
26 декабря 2016 года

#### **Статья 1**

Изменить границы территорий муниципальных образований «поселок городского типа Уруссу», «Абсалямовское сельское поселение» и «Урусинское сельское поселение», входящих в состав Ютазинского муниципального района, согласно приложению к настоящему Закону.

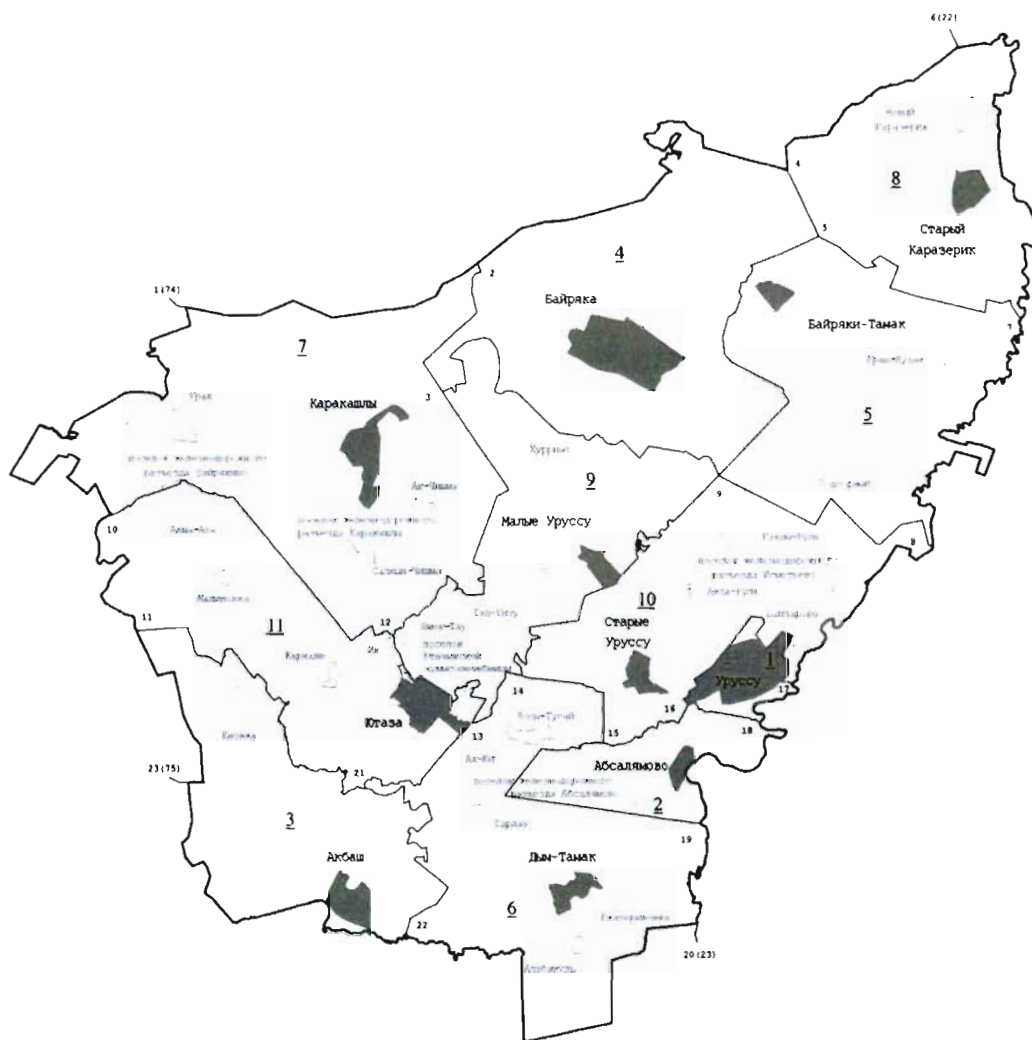
#### **Статья 2**

Внести в Закон Республики Татарстан от 31 января 2005 года № 46-ЗРТ «Об установлении границ территорий и статусе муниципального образования «Ютазинский муниципальный район» и муниципальных образований в его составе» (Ведомости Государственного Совета Татарстана, 2005, № 1 (III часть); 2008, № 8 (III часть); 2014, № 11 (IV часть) следующие изменения:







- 1) приложение 1 изложить в следующей редакции:

**Карта-схема**  
**границ муниципальных образований, входящих в состав**  
**муниципального образования**  
**«Ютазинский муниципальный район»**

«Приложение 1  
к Закону Республики Татарстан  
«Об установлении границ территорий  
и статусе муниципального образования  
«Ютазинский муниципальный район»  
и муниципальных образований в его составе»



**Условные обозначения**

- граница Республики Татарстан
-  - граница муниципального района
-  10 - номер узловой точки
-  10 - границы поселений и их номера
-  - населенные пункты
-  - административный центр муниципального района
-  - административный центр поселения

**Описание смежных границ**  
**муниципального района**

- 6 (22) – 1 (74) - Азнакаевский муниципальный район
- 1 (74) – 23 (75) - Бутульминский муниципальный район
- 23 (75) – 20 (23) - Бавлинский муниципальный район
- 20 (23) – 6 (22) - Республика Башкортостан

Городское и сельские поселения,  
входящие в состав муниципального образования  
«Ютазинский муниципальный район»

№ на карте-схеме	Муниципальное образование
1	поселок городского типа Уруссу
2	Абсалямовское сельское поселение
3	Акбашское сельское поселение
4	Байрякинское сельское поселение
5	Байряки-Тамакское сельское поселение
6	Дым-Тамакское сельское поселение
7	Каракашлинское сельское поселение
8	Старокаразерикское сельское поселение
9	Ташкичуйское сельское поселение
10	Уруссинское сельское поселение
11	Ютазинское сельское поселение

»;

2) приложение 3 изложить в следующей редакции:

«Приложение 3  
к Закону Республики Татарстан  
«Об установлении границ территорий и  
статусе муниципального образования  
«Ютазинский муниципальный район»  
и муниципальных образований  
в его составе»

**Картографическое описание границы территории  
муниципального образования «поселок городского типа Уруссу»  
Ютазинского муниципального района**

Настоящее картографическое описание является описанием карты-схемы границы территории муниципального образования «поселок городского типа Уруссу» (приложение 1 к Закону Республики Татарстан «Об установлении границ территорий и статусе муниципального образования «Ютазинский муниципальный район» и муниципальных образований в его составе»).

Муниципальное образование «поселок городского типа Уруссу» граничит с Абсалямовским, Уруссинским сельскими поселениями и Республикой Башкортостан.

Граница муниципального образования «поселок городского типа Уруссу» по смежеству с Уруссинским сельским поселением проходит от узловой точки 16, расположенной в 750 м на юго-восток от села Старые Уруссу на стыке границ

муниципального образования «поселок городского типа Уруссу», Уруссинского и Абсалямовского сельских поселений, на северо-запад 250 м по сельскохозяйственным угодьям, далее идет на северо-восток 250 м по юго-восточной границе лесной полосы, затем проходит по сельскохозяйственным угодьям на северо-запад 50 м и на северо-восток 150 м, пересекая полосу отвода Куйбышевской железной дороги, проходит ломаной линией 500 м по юго-восточной и на северо-запад 250 м по северо-восточной границам коллективных садов, далее идет на северо-восток 1,5 км по сельскохозяйственным угодьям до автодороги Верхнее Стярле – Старый Каразерик – Уруссу, идет 450 м по данной автодороге, далее проходит на юго-восток 10 м по автодороге Верхнее Стярле – Старый Каразерик – Уруссу, далее идет на северо-восток 1,3 км по юго-восточной границе полосы отвода автодороги Верхнее Стярле – Старый Каразерик – Уруссу, далее проходит по сельскохозяйственным угодьям на северо-восток 400 м, на юго-восток ломаной линией 250 м, на юго-запад 550 м, на юго-восток 650 м, на северо-восток 950 м, на юго-восток 400 м, пересекая полосу отвода Куйбышевской железной дороги, на юго-запад 850 м, на юго-восток 350 м, на юг 550 м, пересекая дамбу, на юго-запад 300 м, на юго-восток 400 м до узловой точки 17, расположенной в акватории реки Ик в 400 м на юго-восток от поселка городского типа Уруссу на стыке границ муниципального образования «поселок городского типа Уруссу», Уруссинского сельского поселения и Республики Башкортостан.

Граница муниципального образования «поселок городского типа Уруссу» по смежеству с Республикой Башкортостан проходит от узловой точки 17 по административной границе Республики Татарстан до узловой точки 18, расположенной в акватории реки Ик в 950 м на юг от поселка городского типа Уруссу на стыке границ муниципального образования «поселок городского типа Уруссу», Абсалямовского сельского поселения и Республики Башкортостан.

Граница муниципального образования «поселок городского типа Уруссу» по смежеству с Абсалямовским сельским поселением проходит от узловой точки 18 по сельскохозяйственным угодьям на северо-запад 2,7 км ломаной линией, на юго-запад 300 м, на северо-запад 100 м, пересекая полосу отвода Куйбышевской железной дороги, до узловой точки 16.»;

3) абзацы третий и четвертый приложения 4 изложить в следующей редакции:

«Граница Абсалямовского сельского поселения по смежеству с Уруссинским сельским поселением проходит от узловой точки 16, расположенной в 750 м на юго-восток от села Старые Уруссу на стыке границ Абсалямовского, Уруссинского сельских поселений и муниципального образования «поселок городского типа Уруссу», на юго-запад 900 м по северо-западной границе полосы отвода Куйбышевской железной дороги до реки Ютазы, затем идет 3,8 км вверх по течению данной реки до узловой точки 15, расположенной в 1,8 км на восток от деревни Яссы-Тугай на стыке границ Абсалямовского, Уруссинского и Дым-Тамакского сельских поселений.

Граница Абсалямовского сельского поселения по смежеству с муниципальным образованием «поселок городского типа Уруссу» проходит от узловой точки 18, расположенной в акватории реки Ик в 950 м на юг от поселка городского типа Уруссу на стыке границ Абсалямовского сельского поселения, муниципального образования «поселок городского типа Уруссу» и Республики Башкортостан, по сельскохозяйственным угодьям на северо-запад 2,7 км ломаной линией, на юго-запад 300 м, на северо-запад 100 м, пересекая полосу отвода Куйбышевской железной дороги, до узловой точки 16.»;

4) абзацы четвертый – шестой приложения 12 изложить в следующей редакции:

«Граница Уруссинского сельского поселения по смежеству с Республикой Башкортостан проходит от узловой точки 8 по административной границе Республики Татарстан до узловой точки 17, расположенной в акватории реки Ик в 400 м на юго-восток от поселка городского типа Уруссу на стыке границ Уруссинского сельского поселения, муниципального образования «поселок городского типа Уруссу» и Республики Башкортостан.

Граница Уруссинского сельского поселения по смежеству с Абсалямовским сельским поселением проходит от узловой точки 16, расположенной в 750 м на юго-восток от села Старые Уруссу на стыке границ Уруссинского, Абсалямовского сельских поселений и муниципального образования «поселок городского типа Уруссу», на юго-запад 900 м по северо-западной границе полосы отвода Куйбышевской железной дороги до реки Ютазы, затем идет 3,8 км вверх по течению данной реки до узловой точки 15, расположенной в 1,8 км на восток от деревни Яссы-Тугай на стыке границ Уруссинского, Абсалямовского и Дым-Тамакского сельских поселений.

Граница Уруссинского сельского поселения по смежеству с муниципальным образованием «поселок городского типа Уруссу» проходит от узловой точки 16 на северо-запад 250 м по сельскохозяйственным угодьям, далее идет на северо-восток 250 м по юго-восточной границе лесной полосы, затем проходит по сельскохозяйственным угодьям на северо-запад 50 м и на северо-восток 150 м, пересекая полосу отвода Куйбышевской железной дороги, проходит ломаной линией 500 м по юго-восточной и на северо-запад 250 м по северо-восточной границам коллективных садов, далее идет на северо-восток 1,5 км по сельскохозяйственным угодьям до автодороги Верхнее Стярле – Старый Каразерик – Уруссу, идет 450 м по данной автодороге, далее проходит на юго-восток 10 м по автодороге Верхнее Стярле – Старый Каразерик – Уруссу, далее идет на северо-восток 1,3 км по юго-восточной границе полосы отвода автодороги Верхнее Стярле – Старый Каразерик – Уруссу, далее проходит по сельскохозяйственным угодьям на северо-восток 400 м, на юго-восток ломаной линией 250 м, на юго-запад 550 м, на юго-восток 650 м, на северо-восток 950 м, на юго-восток 400 м, пересекая полосу отвода Куйбышевской железной дороги, на юго-запад 850 м, на юго-восток 350 м, на юг 550 м, пересекая дамбу, на юго-запад 300 м, на юго-восток 400 м до узловой точки 17.».

### Статья 3

Настоящий Закон вступает в силу со дня его официального опубликования.

Президент  
Республики Татарстан



Р.Н. Минниханов

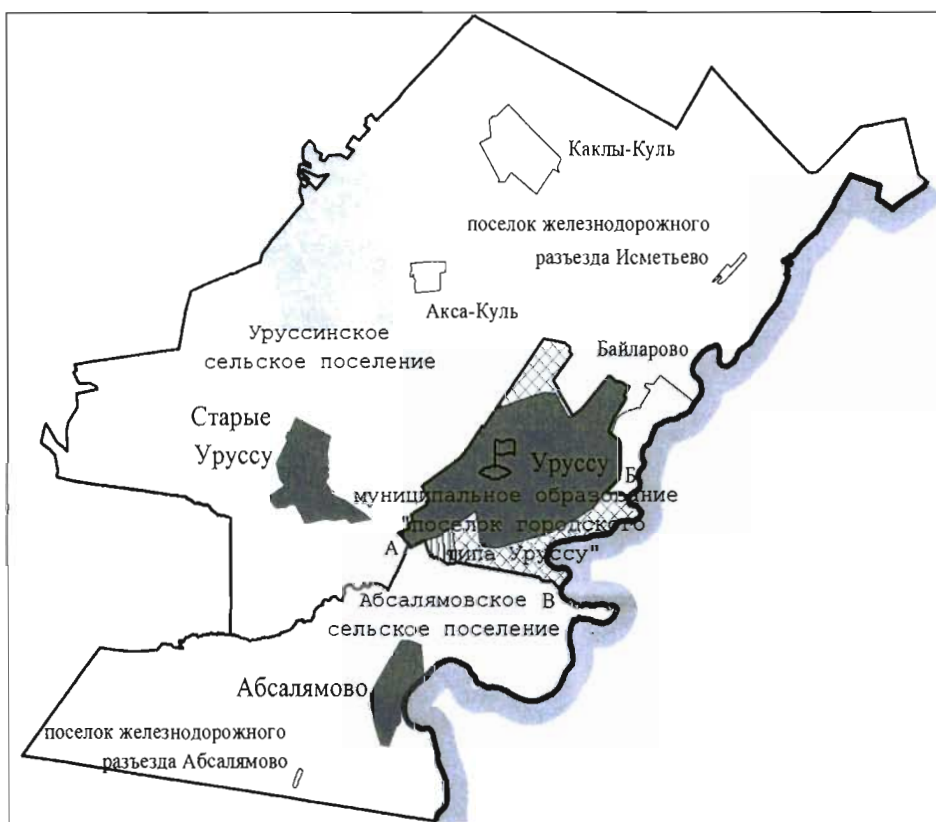
Казань, Кремль  
11 января 2017 года  
№ 4-ЗРТ

## Карта-схема










границ муниципальных образований  
с учетом изменений

## Приложение

к Закону Республики Татарстан  
«Об изменении границ территорий  
отдельных муниципальных образований  
и внесении изменений в Закон Республики  
Татарстан «Об установлении границ  
территорий и статусе муниципального  
образования «Ютазинский муниципальный  
район» и муниципальных образований  
в его составе»



Условные обозначения

- |                                                                                     |                                                                                                                        |                                                                                     |                                                                                                                                                                                                               |
|-------------------------------------------------------------------------------------|------------------------------------------------------------------------------------------------------------------------|-------------------------------------------------------------------------------------|---------------------------------------------------------------------------------------------------------------------------------------------------------------------------------------------------------------|
|  | - граница Республики Татарстан                                                                                         |  | - территория Урусинского сельского поселения Ютазинского муниципального района, включаемая в состав территории муниципального образования «поселок городского типа Уруссу» Ютазинского муниципального района  |
|  | - граница Ютазинского муниципального района                                                                            |  | - территория Абсалямского сельского поселения Ютазинского муниципального района, включаемая в состав территории муниципального образования «поселок городского типа Уруссу» Ютазинского муниципального района |
|  | - границы муниципальных образований                                                                                    |                                                                                     |                                                                                                                                                                                                               |
|  | - А-Б - смежная граница муниципального образования «поселок городского типа Уруссу» и Урусинского сельского поселения  |                                                                                     |                                                                                                                                                                                                               |
|                                                                                     | - Б-В - смежная граница муниципального образования «поселок городского типа Уруссу» и Республики Башкортостан          |                                                                                     |                                                                                                                                                                                                               |
|                                                                                     | - А-В - смежная граница муниципального образования «поселок городского типа Уруссу» и Абсалямского сельского поселения |                                                                                     |                                                                                                                                                                                                               |
|  | - административный центр муниципального района                                                                         |                                                                                     |                                                                                                                                                                                                               |
|  | - административные центры поселений                                                                                    |                                                                                     |                                                                                                                                                                                                               |
|  | - населенные пункты                                                                                                    |                                                                                     |                                                                                                                                                                                                               |