



ЗАКОН РЕСПУБЛИКИ ТАТАРСТАН

Об изменении границ территорий муниципальных образований «поселок городского типа Нижние Вязовые» и «город Зеленодольск» Зеленодольского муниципального района и внесении изменений в Закон Республики Татарстан «Об установлении границ территорий и статусе муниципального образования «Зеленодольский муниципальный район» и муниципальных образований в его составе»

Принят
Государственным Советом
Республики Татарстан
22 июня 2017 года

Статья 1

Изменить границы территорий муниципальных образований «поселок городского типа Нижние Вязовые» и «город Зеленодольск», входящих в состав Зеленодольского муниципального района Республики Татарстан, согласно приложению к настоящему Закону.

Статья 2

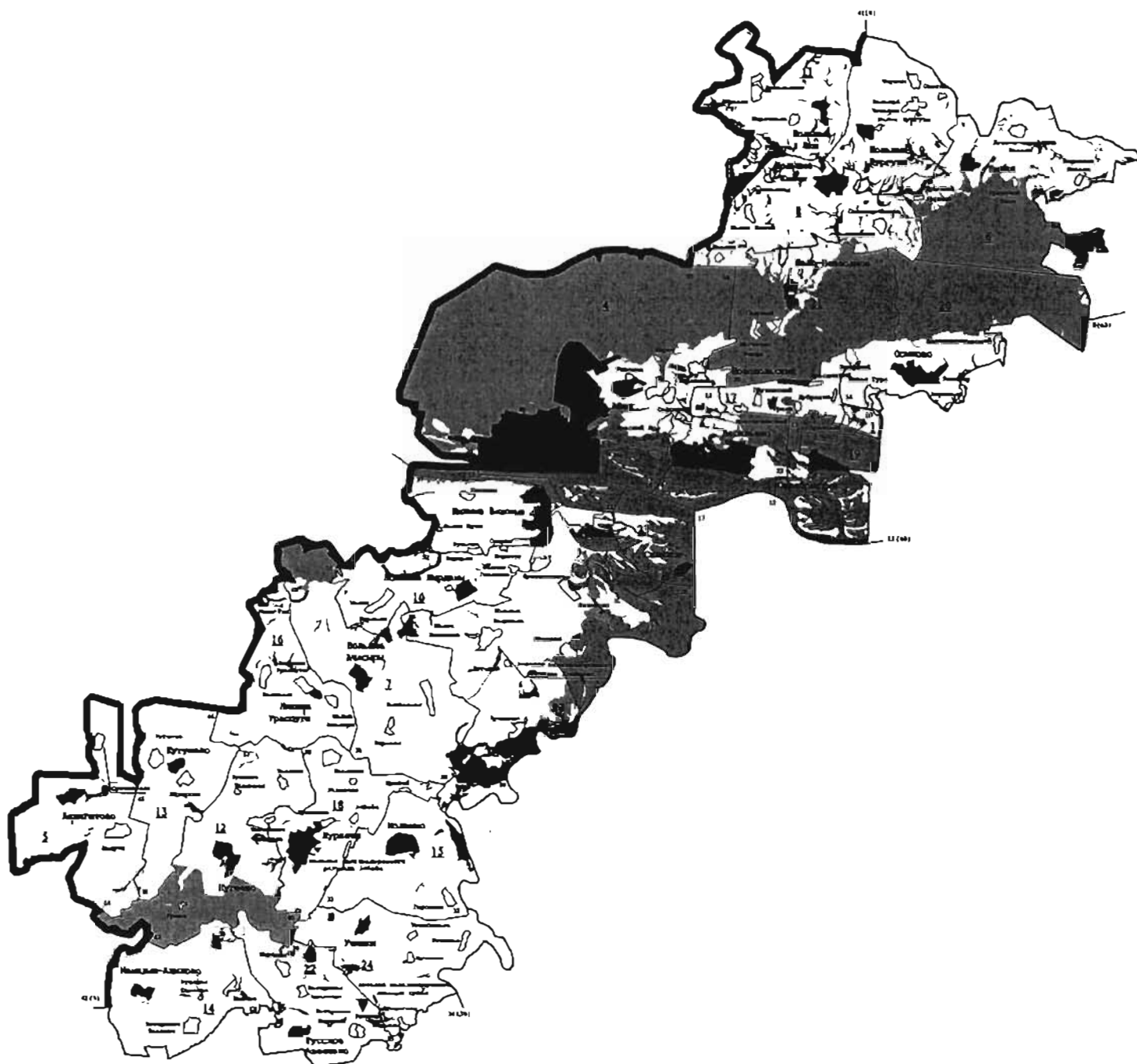
Внести в Закон Республики Татарстан от 31 января 2005 года № 24-ЗРТ «Об установлении границ территорий и статусе муниципального образования «Зеленодольский муниципальный район» и муниципальных образований в его составе» (Ведомости Государственного Совета Татарстана, 2005, № 1 (II часть); 2008, № 12 (VII часть); 2010, № 12 (I часть); 2012, № 1; 2013, № 7; 2014, № 12 (VII часть); 2015, № 10 (I часть); Собрание законодательства Республики Татарстан, 2017, № 17 (I часть) следующие изменения:

1) приложение 1 изложить в следующей редакции:

Карта-схема

границ муниципальных образований, входящих в состав
муниципального образования
«Зеленодольский муниципальный район»

«Приложение 1
к Закону Республики Татарстан
«Об установлении границ территорий
и статусе муниципального образования
«Зеленодольский муниципальный район»
и муниципальных образований в его составе»



Условные обозначения

- граница Республики Татарстан
- граница муниципального района
- номер узловой точки
- границы поселений и их номера
- населенные пункты
- административный центр муниципального района
- административный центр поселения

Обозначение смежных

границ муниципальных районов

- 41 (9) - 4 (10) - Чувашская Республика, Республика Марий Эл
- 4 (10) - 9 (43) - Высокогорский муниципальный район
- 9 (43) - 11 (40) - муниципальное образование города Казань
- 11 (40) - 34 (39) - Ведьминский муниципальный район
- 34 (39) - 41 (9) - Кайбицкий муниципальный район

Городские и сельские поселения,
входящие в состав муниципального образования
«Зеленодольский муниципальный район»

| № на карте-схеме | Муниципальное образование |
|------------------|--|
| 1 | город Зеленодольск |
| 2 | поселок городского типа Васильево |
| 3 | поселок городского типа Нижние Вязовые |
| 4 | Айшинское сельское поселение |
| 5 | Акзигитовское сельское поселение |
| 6 | Бишнинское сельское поселение |
| 7 | Большеачасырское сельское поселение |
| 8 | Большеключинское сельское поселение |
| 9 | Большекургузинское сельское поселение |
| 10 | Большеширданское сельское поселение |
| 11 | Большеякинское сельское поселение |
| 12 | Кугеевское сельское поселение |
| 13 | Кугушевское сельское поселение |
| 14 | Мамадыш-Акиловское сельское поселение |
| 15 | Молвинское сельское поселение |
| 16 | Нижнеураспугинское сельское поселение |
| 17 | Новопольское сельское поселение |
| 18 | Нурлатское сельское поселение |
| 19 | Октябрьское сельское поселение |
| 20 | Осиновское сельское поселение |
| 21 | Раифское сельское поселение |
| 22 | Русско-Азелеевское сельское поселение |
| 23 | Свияжское сельское поселение |
| 24 | Утяшкинское сельское поселение |

»;

2) в приложении 3:

а) абзац четвертый изложить в следующей редакции:

«Граница муниципального образования «город Зеленодольск» по смежеству со Свяжским сельским поселением проходит от узловой точки 23 с координатами $X = 477259,55$, $Y = 1272366,55$, расположенной в акватории Куйбышевского водохранилища в 3,8 км на восток от поселка городского типа Нижние Вязовые на стыке границ муниципальных образований «город Зеленодольск», «поселок городского типа Нижние Вязовые» и Свяжского сельского поселения, по акватории Куйбышевского водохранилища на северо-восток 1,8 км, на юго-восток 4,4 км до узловой точки 17, расположенной в акватории Куйбышевского водохранилища в 2,6 км на юг от поселка городского типа Васильево на стыке границ муниципального образования «город Зеленодольск», Свяжского сельского поселения и Верхнеуслонского муниципального района.»;

б) абзац девятый изложить в следующей редакции:

«Граница муниципального образования «город Зеленодольск» по смежеству с муниципальным образованием «поселок городского типа Нижние Вязовые» проходит от узловой точки 23 на запад 350 м по акватории Куйбышевского водохранилища, 200 м по береговой линии Куйбышевского водохранилища, далее идет по сельскохозяйственным угодьям на юго-запад 200 м, на запад 550 м, на юг 750 м, затем проходит на северо-запад 450 м по береговой линии Куйбышевского водохранилища, далее идет по сельскохозяйственным угодьям на юго-запад 250 м, в общем направлении на запад 1 км, на юго-запад 200 м, на северо-запад 250 м, на северо-восток 100 м, на северо-запад ломаной линией 800 м, проходит 200 м по береговой линии Куйбышевского водохранилища, затем идет по сельскохозяйственным угодьям на северо-запад 100 м, пересекая водохранилище, на юго-запад 500 м, на север 200 м, далее проходит на северо-восток 900 м по юго-восточной границе дамбы, затем идет по акватории Куйбышевского водохранилища на северо-запад 1,9 км, на запад 4,3 км, на север 350 м до узловой точки 53.»;

3) абзацы пятый и шестой приложения 5 изложить в следующей редакции:

«Граница муниципального образования «поселок городского типа Нижние Вязовые» по смежеству с муниципальным образованием «город Зеленодольск» проходит от узловой точки 23 с координатами $X = 477259,55$, $Y = 1272366,55$, расположенной в акватории Куйбышевского водохранилища в 3,8 км на восток от поселка городского типа Нижние Вязовые на стыке границ муниципальных образований «город Зеленодольск», «поселок городского типа Нижние Вязовые» и Свяжского сельского поселения, на запад 350 м по акватории Куйбышевского водохранилища, 200 м по береговой линии Куйбышевского водохранилища, далее идет по сельскохозяйственным угодьям на юго-запад 200 м, на запад 550 м, на юг 750 м, затем проходит на северо-запад 450 м по береговой линии Куйбышевского водохранилища, далее идет по сельскохозяйственным угодьям на юго-запад 250 м, в общем направлении на запад 1 км, на юго-запад 200 м, на северо-запад 250 м, на северо-восток 100 м, на северо-запад ломаной линией 800 м, проходит 200 м по береговой линии Куйбышевского водохранилища, затем идет по сельскохозяйственным угодьям на северо-запад 100 м, пересекая водохранилище, на юго-запад 500 м, на север 200 м, далее проходит на северо-восток 900 м по

юго-восточной границе дамбы, затем идет по акватории Куйбышевского водохранилища на северо-запад 1,9 км, на запад 4,3 км, на север 350 м до узловой точки 53.

Граница муниципального образования «поселок городского типа Нижние Вязовые» по смежеству со Свяжским сельским поселением проходит от узловой точки 21 с координатами $X = 472689,99$, $Y = 1277303,41$, расположенной в акватории Куйбышевского водохранилища в 1,1 км на юго-восток от села Свяжск на стыке границ муниципального образования «поселок городского типа Нижние Вязовые», Свяжского сельского поселения и Верхнеуслонского муниципального района, на северо-запад ломаной линией 7,8 км по акватории Куйбышевского водохранилища, пересекая острова, до узловой точки 23.»;

4) абзацы четвертый и пятый приложения 27 изложить в следующей редакции:

«Граница Свяжского сельского поселения по смежеству с муниципальным образованием «поселок городского типа Нижние Вязовые» проходит от узловой точки 21 на северо-запад ломаной линией 7,8 км по акватории Куйбышевского водохранилища, пересекая острова, до узловой точки 23 с координатами $X = 477259,55$, $Y = 1272366,55$, расположенной в акватории Куйбышевского водохранилища в 3,8 км на восток от поселка городского типа Нижние Вязовые на стыке границ муниципальных образований «город Зеленодольск», «поселок городского типа Нижние Вязовые» и Свяжского сельского поселения.

Граница Свяжского сельского поселения по смежеству с муниципальным образованием «город Зеленодольск» проходит от узловой точки 23 по акватории Куйбышевского водохранилища на северо-восток 1,8 км, на юго-восток 4,4 км до узловой точки 17.».

Статья 3

Настоящий Закон вступает в силу со дня его официального опубликования.

Президент
Республики Татарстан

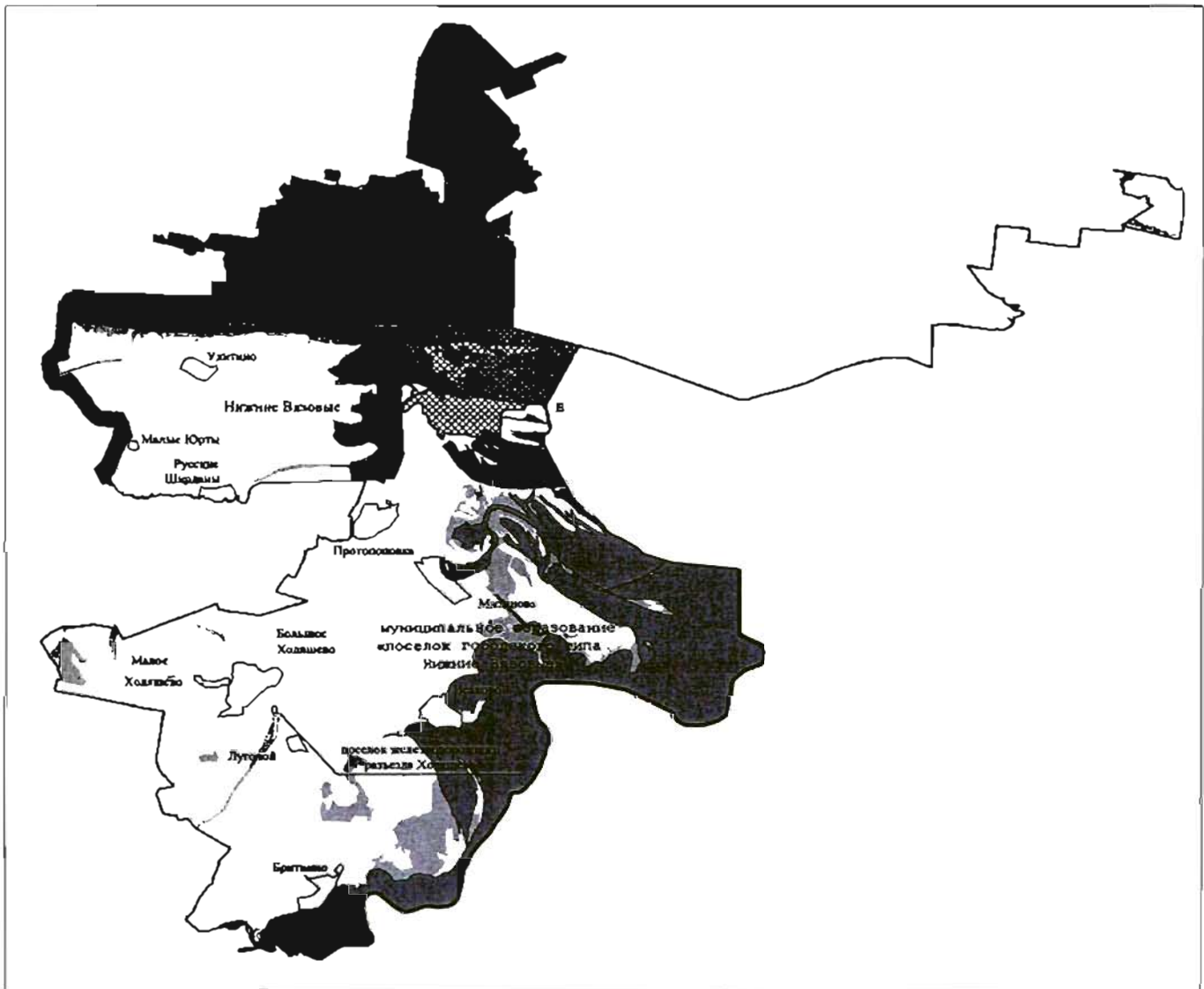


Р.Н. Минниханов





Казань, Кремль
22 июня 2017 года
№ 38-ЗРТ

Карта-схема
 границ муниципальных образований
 с учетом изменений

Приложение
 к Закону Республики Татарстан «Об изменении
 границ территорий муниципальных образований
 «поселок городского типа Нижние Вязовые» и
 «город Зеленодольск» Зеленодольского
 муниципального района и внесении изменений в
 Закон Республики Татарстан «Об установлении
 границ территорий и статусе муниципального
 образования «Зеленодольский муниципальный
 район» и муниципальных образований в его
 составе»



Условные обозначения

- | | | | |
|---|--|--|--|
|  | - граница Республики Татарстан |  | - территория муниципального образования «поселок городского типа Нижние Вязовые» Зеленодольского муниципального района, включаемая в состав территории муниципального образования «город Зеленодольск» Зеленодольского муниципального района |
|  | - граница Зеленодольского муниципального района | | |
|  | - границы муниципальных образований | | |
|  | - А-Б - условная граница муниципального образования «город Зеленодольск» и муниципального образования «поселок городского типа Нижние Вязовые» | | |
|  | - административные центры поселений | | |
|  | - населенные пункты | | |