



**ЗАКОН
РЕСПУБЛИКИ ТАТАРСТАН**

Об изменении границ территорий муниципальных образований «город Нурлат» и «Новоиглайкинское сельское поселение» Нурлатского муниципального района и внесении изменений в Закон Республики Татарстан «Об установлении границ территорий и статусе муниципального образования «Нурлатский муниципальный район» и муниципальных образований в его составе»

Принят
Государственным Советом
Республики Татарстан
21 сентября 2017 года

Статья 1

Изменить границы территорий муниципальных образований «город Нурлат» и «Новоиглайкинское сельское поселение», входящих в состав Нурлатского муниципального района, согласно приложению к настоящему Закону.

Статья 2

Внести в Закон Республики Татарстан от 31 января 2005 года № 32-ЗРТ «Об установлении границ территорий и статусе муниципального образования «Нурлатский муниципальный район» и муниципальных образований в его составе» (Ведомости Государственного Совета Татарстана, 2005, № 1 (II часть); 2008, № 11 (II часть); 2014, № 12 (I часть) следующие изменения:

1) приложение 1 изложить в следующей редакции:

Городское и сельские поселения,
входящие в состав муниципального образования
«Нурлатский муниципальный район»

№ на карте-схеме	Муниципальное образование
1	город Нурлат
2	Амзинское сельское поселение
3	Андреевское сельское поселение
4	Ахметовское сельское поселение
5	Бикуловское сельское поселение
6	Биляр-Озерское сельское поселение
7	Богдашкинское сельское поселение
8	Бурметьевское сельское поселение
9	Гайтанкинское сельское поселение
10	Егоркинское сельское поселение
11	Елаурское сельское поселение
12	Зареченское сельское поселение
13	Кичкальнинское сельское поселение
14	Кульбаево-Марасинское сельское поселение
15	Мамыковское сельское поселение
16	Новоиглайкинское сельское поселение
17	Новотумбинское сельское поселение
18	Селенгушское сельское поселение
19	Среднекамышлинское сельское поселение
20	Староальметьевское сельское поселение
21	Старочелнинское сельское поселение
22	Степноозерское сельское поселение
23	Тимерлекское сельское поселение
24	Тюрнясевское сельское поселение
25	Фомкинское сельское поселение
26	Чулпановское сельское поселение
27	Якушкинское сельское поселение

»;

2) абзац пятый приложения 3 изложить в следующей редакции:

«Граница муниципального образования «город Нурлат» по смежеству с Новоиглайкинским сельским поселением проходит от узловой точки 38 на юг 350 м по сельскохозяйственным угодьям, пересекая полосу отвода профилированной автодороги, далее идет на юго-запад 150 м по юго-восточной границе полосы отвода данной автодороги, затем проходит по сельскохозяйственным угодьям на юго-восток ломаной линией 3,3 км, пересекая полосу отвода автодороги Нурлат – Нижний Нурлат – Степное Мамыково, на северо-восток 550 м, на юго-восток 250 м до болота, идет 150 м по северной границе болота, далее проходит по

сельскохозяйственным угодьям на восток 100 м, на север 250 м, на восток 100 м до правого берега реки Кондурчи, затем идет на северо-восток 5,5 км по ее правому берегу, по сельскохозяйственным угодьям 20 м, далее проходит 1,0 км вдоль правого берега реки на расстоянии 15 м, пересекая полосу отвода автодороги Нурлат – Шламка, затем идет на юго-восток 450 м по северо-восточной границе полосы отвода автодороги Нурлат – Шламка, пересекая реку Кондурчу, на юго-запад 450 м по восточной границе полосы отвода данной автодороги, далее проходит по сельскохозяйственным угодьям на юг 200 м, на северо-восток 200 м, на юго-восток 100 м, на северо-восток 150 м, на северо-запад 100 м, на северо-восток ломаной линией 500 м, на юго-восток 150 м, на северо-восток 2,8 км, пересекая реку Кондурчу, ее левый обрывистый берег и полосу отвода автодороги Нурлат – Новое Иглайкино, на северо-запад 250 м, на юго-запад 200 м, на запад 1,3 км, пересекая овраг, проходит 200 м по коллективным садам, далее идет на северо-запад ломаной линией 1,1 км по сельскохозяйственным угодьям, пересекая пересыхающий ручей, затем проходит на юго-запад 50 м по северной границе полосы отвода профилированной автодороги, далее идет ломаной линией по сельскохозяйственным угодьям на север 1,4 км, на северо-запад 900 м, затем проходит на северо-восток 650 м по восточной границе полосы отвода Куйбышевской железной дороги, далее идет на северо-запад 250 м по полосе отвода данной железной дороги, пересекая ее, ломаной линией 200 м по сельскохозяйственным угодьям, 300 м по северо-восточной границе свалки, 450 м по сельскохозяйственным угодьям, пересекая полосу отвода автодороги Кузайкино – Нурлат, до узловой точки 26.»;

3) абзац пятый приложения 18 изложить в следующей редакции:

«Граница Новоиглайкинского сельского поселения по смежеству с муниципальным образованием «город Нурлат» проходит от узловой точки 38 на юг 350 м по сельскохозяйственным угодьям, пересекая полосу отвода профилированной автодороги, далее идет на юго-запад 150 м по юго-восточной границе полосы отвода данной автодороги, затем проходит по сельскохозяйственным угодьям на юго-восток ломаной линией 3,3 км, пересекая полосу отвода автодороги Нурлат – Нижний Нурлат – Степное Мамыково, на северо-восток 550 м, на юго-восток 250 м до болота, идет 150 м по северной границе болота, далее проходит по сельскохозяйственным угодьям на восток 100 м, на север 250 м, на восток 100 м до правого берега реки Кондурчи, затем идет на северо-восток 5,5 км по ее правому берегу, по сельскохозяйственным угодьям 20 м, далее проходит 1,0 км вдоль правого берега реки на расстоянии 15 м, пересекая полосу отвода автодороги Нурлат – Шламка, затем идет на юго-восток 450 м по северо-восточной границе полосы отвода автодороги Нурлат – Шламка, пересекая реку Кондурчу, на юго-запад 450 м по восточной границе полосы отвода данной автодороги, далее проходит по сельскохозяйственным угодьям на юг 200 м, на северо-восток 200 м, на юго-восток 100 м, на северо-восток 150 м, на северо-запад 100 м, на северо-восток ломаной линией 500 м, на юго-восток 150 м, на северо-восток 2,8 км, пересекая реку Кондурчу, ее левый обрывистый берег и полосу

отвода автодороги Нурлат – Новое Иглайкино, на северо-запад 250 м, на юго-запад 200 м, на запад 1,3 км, пересекая овраг, проходит 200 м по коллективным садам, далее идет на северо-запад ломаной линией 1,1 км по сельскохозяйственным угодьям, пересекая пересыхающий ручей, затем проходит на юго-запад 50 м по северной границе полосы отвода профилированной автодороги, далее идет ломаной линией по сельскохозяйственным угодьям на север 1,4 км, на северо-запад 900 м, затем проходит на северо-восток 650 м по восточной границе полосы отвода Куйбышевской железной дороги, далее идет на северо-запад 250 м по полосе отвода данной железной дороги, пересекая ее, ломаной линией 200 м по сельскохозяйственным угодьям, 300 м по северо-восточной границе свалки, 450 м по сельскохозяйственным угодьям, пересекая полосу отвода автодороги Кузайкино – Нурлат, до узловой точки 26, расположенной в 4,5 км на юго-запад от деревни Малая Камышла на стыке границ Новоиглайкинского сельского поселения, муниципального образования «город Нурлат» и Среднекамышлинского сельского поселения.».

Статья 3

Настоящий Закон вступает в силу со дня его официального опубликования.

Президент
Республики Татарстан

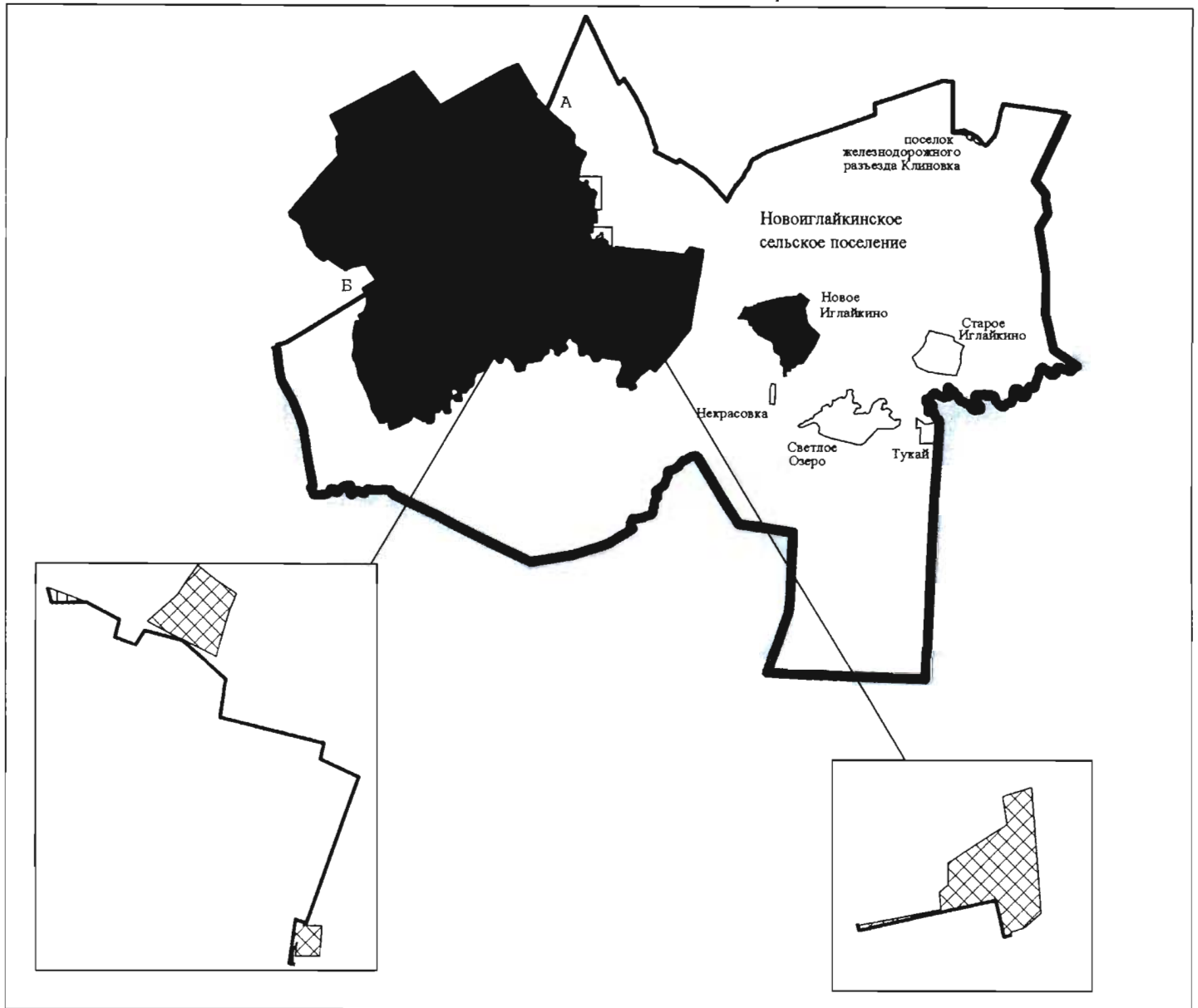


Р.Н. Минниханов









Казань, Кремль
30 сентября 2017 года
№ 72-ЗРТ

**Карта-схема
границ муниципальных образований
с учетом изменений**

Приложение
к Закону Республики Татарстан «Об изменении границ
территорий муниципальных образований «город Нурлат»
и «Новоиглайкинское сельское поселение» Нурлатского
муниципального района и внесении изменений в Закон
Республики Татарстан «Об установлении границ
территорий и статусе муниципального образования
«Нурлатский муниципальный район» и муниципальных
образований в его составе»



Условные обозначения:

- | | |
|--|--|
| - граница Республики Татарстан |  - территория Новоиглайкинского сельского поселения Нурлатского муниципального района, включаемая в состав территории муниципального образования «город Нурлат» Нурлатского муниципального района |
|  - граница Нурлатского муниципального района |  - территория муниципального образования «город Нурлат» Нурлатского муниципального района, включаемая в состав территории Новоиглайкинского сельского поселения Нурлатского муниципального района |
|  - границы муниципальных образований | |
|  - А-Б - смежная граница Новоиглайкинского сельского поселения Нурлатского муниципального района и муниципального образования «город Нурлат» Нурлатского муниципального района | |
|  - административный центр муниципального района | |
|  - административные центры поселений | |
|  - населенные пункты | |