



**ЗАКОН  
РЕСПУБЛИКИ ТАТАРСТАН**

**Об изменении границ территорий отдельных муниципальных образований и внесении изменений в Закон Республики Татарстан «Об установлении границ территорий и статусе муниципального образования «Буинский муниципальный район» и муниципальных образований в его составе»**

Принят  
Государственным Советом  
Республики Татарстан  
18 декабря 2023 года

**Статья 1**

Изменить границы территорий муниципальных образований «город Буинск», «Малобуинковское сельское поселение», «Мещеряковское сельское поселение», «Нижнеларатбашское сельское поселение» и «Рунгинское сельское поселение», входящих в состав Буинского муниципального района Республики Татарстан, согласно приложению к настоящему Закону.

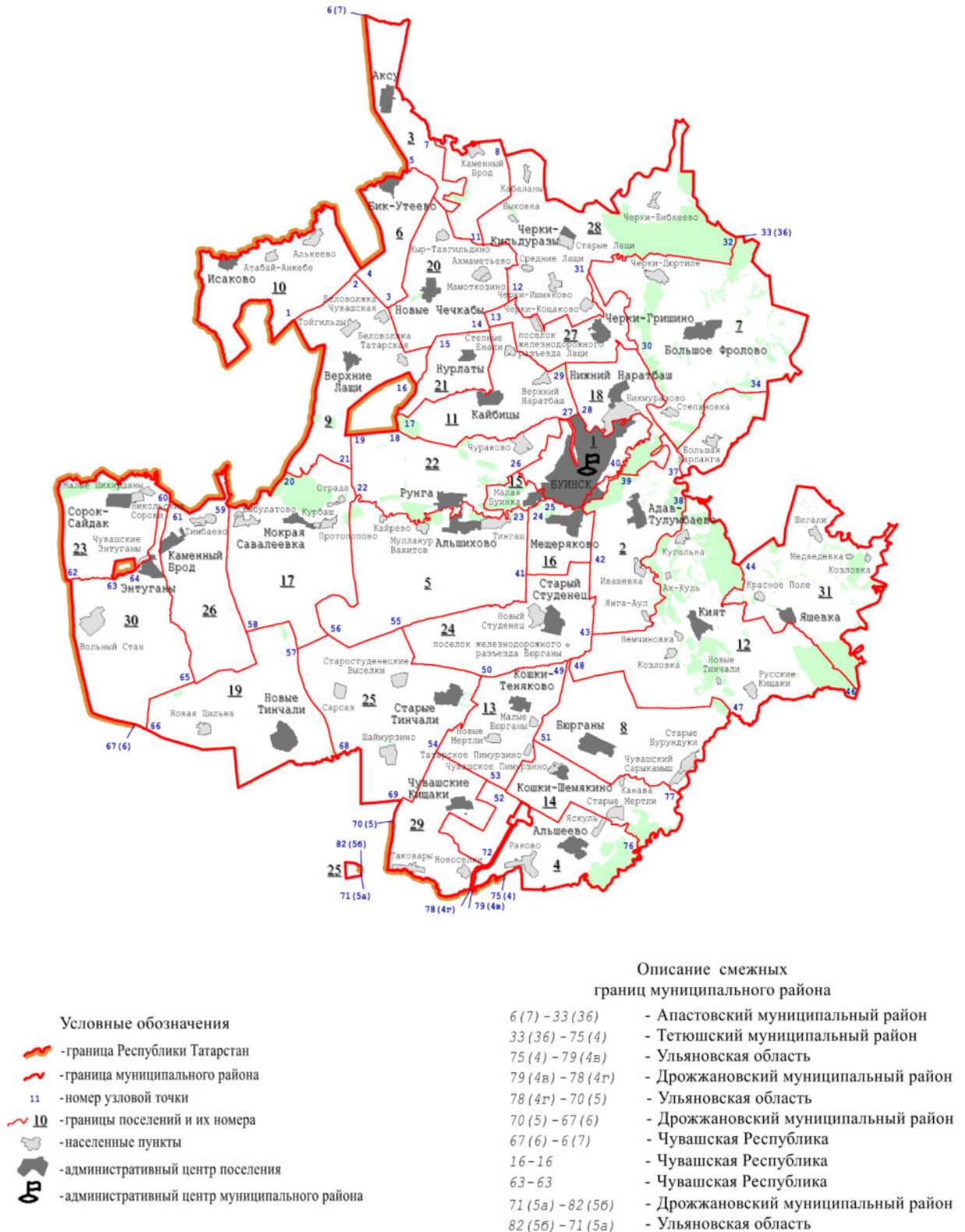
**Статья 2**

Внести в Закон Республики Татарстан от 31 января 2005 года № 17-ЗРТ «Об установлении границ территорий и статусе муниципального образования «Буинский муниципальный район» и муниципальных образований в его составе» (Ведомости Государственного Совета Татарстана, 2005, № 1 (II часть); 2008, № 1, № 12 (V часть); 2010, № 7 (I часть); 2014, № 12 (IX часть) следующие изменения:

1) приложение 1 изложить в следующей редакции:

«Приложение 1  
к Закону Республики Татарстан  
«Об установлении границ территорий  
и статусе муниципального образования  
«Буинский муниципальный район»  
и муниципальных образований в его составе»

**Карта-схема**  
границ муниципальных образований, входящих в состав  
муниципального образования  
«Буинский муниципальный район»





Городское и сельские поселения,  
входящие в состав муниципального образования  
«Буинский муниципальный район»

№ на карте-схеме	Муниципальное образование
1	город Буинск
2	Адав-Тулумбаевское сельское поселение
3	Аксунское сельское поселение
4	Альшеевское сельское поселение
5	Альшиховское сельское поселение
6	Бик-Утеевское сельское поселение
7	Большефроловское сельское поселение
8	Бюрганское сельское поселение
9	Верхнелащинское сельское поселение
10	Исаковское сельское поселение
11	Кайбицкое сельское поселение
12	Киятское сельское поселение
13	Кошки-Теняковское сельское поселение
14	Кошки-Шемякинское сельское поселение
15	Малобуинковское сельское поселение
16	Мещеряковское сельское поселение
17	Мокросавалеевское сельское поселение
18	Нижнеларатбашское сельское поселение
19	Новотинчалинское сельское поселение
20	Новочечкабское сельское поселение
21	Нурлатское сельское поселение
22	Рунгинское сельское поселение
23	Сорок-Сайдакское сельское поселение
24	Старостуденецкое сельское поселение
25	Старотинчалинское сельское поселение
26	Тимбаевское сельское поселение
27	Черки-Гришинское сельское поселение
28	Черки-Кильдуразское сельское поселение
29	Чувашско-Кищаковское сельское поселение
30	Энтуганское сельское поселение
31	Яшевское сельское поселение

»;



2) в приложении 2:

а) абзац третий изложить в следующей редакции:

«Граница муниципального образования «Буинский муниципальный район» по смежеству с Ульяновской областью проходит по административной границе Республики Татарстан от узловой точки 75(4), расположенной в акватории реки Цильны в 450 м на юг от деревни Раково на стыке границ Буинского, Тетюшского муниципальных районов и Ульяновской области, до узловой точки 79(4в), расположенной на протоке реки Старая Цильна в 850 м на юго-восток от села Новоселки на стыке границ Буинского муниципального района, чересполосного участка Дрожжановского муниципального района и Ульяновской области, а также от узловой точки 78(4г), расположенной на протоке реки Старая Цильна в 700 м на юго-восток от села Новоселки на стыке границ Буинского муниципального района, чересполосного участка Дрожжановского муниципального района и Ульяновской области, до узловой точки 70(5), расположенной в 2,7 км на север от села Таковары на стыке границ Буинского, Дрожжановского муниципальных районов и Ульяновской области.»;

б) в абзаце восьмом слова «, расположенной на протоке реки Старая Цильна в 700 м на юго-восток от села Новоселки на стыке границ Буинского муниципального района, чересполосного участка Дрожжановского муниципального района и Ульяновской области,» и «, расположенной на протоке реки Старая Цильна в 850 м на юго-восток от села Новоселки на стыке границ Буинского муниципального района, чересполосного участка Дрожжановского муниципального района и Ульяновской области» исключить;

в) в абзаце десятом слова «от узловой точки 71(5а) по административной границе Республики Татарстан до узловой точки 82(5б)» заменить словами «от узловой точки 82(5б) по административной границе Республики Татарстан до узловой точки 71(5а)»;

г) дополнить абзацем следующего содержания:

«Граница муниципального образования «Буинский муниципальный район» по смежеству с чересполосными участками Чувашской Республики проходит по административной границе Республики Татарстан от узловой точки 16, расположенной в 1,4 км на юго-восток от деревни Беловолжка Татарская на стыке границ Верхнелазинского, Нурлатского сельских поселений и чересполосного участка Чувашской Республики, до узловой точки 16, а также от узловой точки 63, расположенной на реке Чапкасье в 1,7 км на юго-запад от села Энтуганы на стыке границ Сорок-Сайдакского, Энтуганского сельских поселений и чересполосного участка Чувашской Республики, до узловой точки 63.»;

3) в приложении 3:

а) в абзаце третьем слова «до узловой точки 27, расположенной на реке Каилке в 2,6 км» заменить словами «, 100 м вверх по течению реки Каилки до узловой точки 27, расположенной на реке Каилке в 2,0 км»;

б) абзац четвертый изложить в следующей редакции:



«Граница муниципального образования «город Буинск» по смежеству с Нижнелатбашским сельским поселением проходит от узловой точки 28 на юго-восток ломаной линией 1,3 км по северо-восточной и восточной границам промышленного объекта, 250 м по массиву древесно-кустарниковой растительности, 150 м по сельскохозяйственным угодьям, затем идет на северо-восток 200 м по сельскохозяйственным угодьям, 350 м по профилированной автодороге, далее проходит на юго-восток 450 м по юго-западной границе промышленного объекта, затем идет по границе очистных сооружений на северо-восток 150 м, ломаной линией на восток 150 м, ломаной линией на юго-восток 100 м, ломаной линией на юго-запад 250 м, далее проходит на юго-восток ломаной линией 400 м по сельскохозяйственным угодьям, затем идет по границе производственного объекта на северо-запад 50 м, ломаной линией на восток 150 м, далее проходит на северо-восток 150 м по промышленному объекту, 300 м по сельскохозяйственным угодьям, затем идет по сельскохозяйственным угодьям на север 150 м, на северо-восток 50 м до автодороги Буинск – Черки-Кильдуразы, далее проходит на северо-запад 500 м по данной автодороге, затем идет на северо-восток 900 м по сельскохозяйственным угодьям, пересекая лесную полосу, далее проходит на юго-запад 450 м по юго-восточной границе лесной полосы, затем идет по сельскохозяйственным угодьям на восток ломаной линией 300 м, на северо-запад 150 м, на северо-восток 550 м, на северо-запад 100 м до реки Каилки, далее проходит вниз по течению реки Каилки 700 м, затем идет на юго-восток 400 м по сельскохозяйственным угодьям, 50 м по пруду, 600 м по сельскохозяйственным угодьям, пересекая полосу отвода автодороги Казань – Ульяновск, дважды реку Карлу и массив древесно-кустарниковой растительности, затем идет на юго-запад 550 м по сельскохозяйственным угодьям, пересекая реку Карлу и массив древесно-кустарниковой растительности, далее проходит на юго-восток 250 м по восточной границе массива древесно-кустарниковой растительности, 20 м по сельскохозяйственным угодьям, затем идет на юг ломаной линией 250 м по сельскохозяйственным угодьям, 100 м по восточной границе древесно-кустарниковой растительности, 100 м по сельскохозяйственным угодьям, далее проходит на северо-запад 200 м по сельскохозяйственным угодьям, затем идет на юго-запад 350 м по юго-восточной границе массива древесно-кустарниковой растительности, 100 м по сельскохозяйственным угодьям, далее проходит на северо-запад 50 м по массиву древесно-кустарниковой растительности до реки Карлы, затем идет вверх по течению данной реки 1,7 км, далее проходит на север 25 м по массиву древесно-кустарниковой растительности, затем идет на запад 50 м по северо-западной границе массива древесно-кустарниковой растительности, далее проходит по сельскохозяйственным угодьям на север 100 м, на запад 200 м, на юго-запад 400 м, на юго-восток 200 м, затем идет на юг ломаной линией 1,0 км по западной границе массива древесно-кустарниковой растительности, далее проходит на северо-запад 100 м по сельскохозяйственным угодьям, затем идет на юг 200 м по западной границе массива древесно-кустарниковой растительности, далее проходит на юго-восток 150 м по сельскохозяйственным угодьям, затем идет на юг 100 м по западной границе массива древесно-кустарниковой растительности, далее проходит



на северо-запад 100 м по сельскохозяйственным угодьям, 50 м по северо-западной границе массива древесно-кустарниковой растительности до реки Карлы, затем идет вверх по течению данной реки 20 м до узловой точки 40, расположенной в 2,0 км на северо-запад от села Адав-Тулумбаево на стыке границ муниципального образования «город Буинск», Нижненаратбашского и Мещеряковского сельских поселений.»;

в) абзац пятый изложить в следующей редакции:

«Граница муниципального образования «город Буинск» по смежеству с Мещеряковским сельским поселением проходит от узловой точки 40 на запад 25 м по канаве, 100 м по южной границе массива древесно-кустарниковой растительности, затем идет на юг ломаной линией 500 м по сельскохозяйственным угодьям, далее проходит на юго-запад 2,0 км по северо-западной границе массива древесно-кустарниковой растительности до реки Карлы, затем идет по левому берегу данной реки 100 м, далее проходит 2,0 км вверх по течению данной реки, пересекая полосы отвода автодороги Буинск – Адав-Тулумбаево – Ивашевка и федеральной автодороги Казань – Ульяновск, идет 2,9 км до реки Карлы, проходит 100 м вверх по ее течению до узловой точки 25, расположенной на реке Карле в 400 м на восток от деревни Малая Буинка на стыке границ муниципального образования «город Буинск», Мещеряковского и Малобуинковского сельских поселений.»;

г) абзац шестой изложить в следующей редакции:

«Граница муниципального образования «город Буинск» по смежеству с Малобуинковским сельским поселением проходит от узловой точки 25 ломаной линией на северо-запад 400 м по восточной границе полосы отвода Горьковской железной дороги, проходит 150 м, пересекая полосу отвода данной железной дороги, затем идет по сельскохозяйственным угодьям на север 50 м, на северо-восток ломаной линией 200 м, проходит 150 м по профилированной автодороге, далее идет ломаной линией на северо-запад 100 м по юго-западной границе промышленного объекта, затем проходит на запад 100 м по южной границе промышленного объекта, далее идет на юг 50 м по восточной границе полосы отвода профилированной автодороги, затем проходит по сельскохозяйственным угодьям на запад 100 м, пересекая полосу отвода профилированной автодороги, на юг ломаной линией 100 м, на запад 100 м, на юг 50 м, на запад 50 м, на северо-запад 1,0 км, на юго-запад 350 м, далее идет на северо-запад 700 м по сельскохозяйственным угодьям, 400 м по восточной, северной, западной границам карьера, 300 м по сельскохозяйственным угодьям до узловой точки 26, расположенной в 1,1 км на юго-восток от деревни Чураково на стыке границ муниципального образования «город Буинск», Малобуинковского и Рунгинского сельских поселений.»;

д) абзац седьмой изложить в следующей редакции:

«Граница муниципального образования «город Буинск» по смежеству с Рунгинским сельским поселением проходит от узловой точки 26 на северо-восток 1,7 км по сельскохозяйственным угодьям, пересекая лесную полосу, затем идет на юго-восток 25 м по северо-восточной границе полосы отвода автодороги Буинск – Яльчики, далее проходит на северо-восток 25 м по сельскохозяйственным угодьям,



пересекая лесную полосу, затем идет на северо-запад 250 м по северо-восточной границе лесной полосы, далее проходит по сельскохозяйственным угодьям 450 м на северо-восток, 200 м на юго-восток, 1,0 км на северо-восток, 800 м на юго-восток, 300 м на северо-восток, пересекая лесную полосу, затем идет 100 м на восток по лесной полосе, далее проходит по сельскохозяйственным угодьям 950 м на северо-запад, 500 м на юго-восток, затем идет в общем направлении на северо-восток 100 м по юго-восточной границе массива древесно-кустарниковой растительности, далее проходит на юг 3,0 км по западной границе полосы отвода Горьковской железной дороги, затем идет ломаной линией на восток 200 м, пересекая полосу отвода Горьковской железной дороги, далее проходит на север 3,3 км по восточной границе полосы отвода Горьковской железной дороги до узловой точки 27.»;

4) в абзаце четвертом приложения 5 слова «Аксунского сельского поселения, Апастовского муниципального района» заменить словами «Буинского, Апастовского муниципальных районов»;

5) в приложении 6:

а) в абзаце пятом слова «Альшеевского сельского поселения, Дрожжановского муниципального района» заменить словами «Буинского муниципального района, чересполосного участка Дрожжановского муниципального района»;

б) в абзаце шестом слова «Дрожжановским муниципальным районом» заменить словами «чересполосным участком Дрожжановского муниципального района», слова «Дрожжановского муниципального района» заменить словами «чересполосного участка Дрожжановского муниципального района»;

6) в приложении 13:

а) в абзаце восьмом слова «до узловой точки 27, расположенной на реке Каилке в 2,6 км» заменить словами «, 100 м вверх по течению реки Каилки до узловой точки 27, расположенной на реке Каилке в 2,0 км»;

б) в абзаце девятом слова «3,3 км до пруда» заменить словами «3,1 км до пруда»;

7) в приложении 17:

а) в абзаце пятом слова «расположенной в 1,8 км» заменить словами «расположенной в 1,1 км»;

б) абзац шестой изложить в следующей редакции:

«Граница Малобуинковского сельского поселения по смежеству с муниципальным образованием «город Буинск» проходит от узловой точки 25 ломаной линией на северо-запад 400 м по восточной границе полосы отвода Горьковской железной дороги, проходит 150 м, пересекая полосу отвода данной железной дороги, затем идет по сельскохозяйственным угодьям на север 50 м, на северо-восток ломаной линией 200 м, проходит 150 м по профилированной автодороге, далее идет ломаной линией на северо-запад 100 м по юго-западной границе промышленного объекта, затем проходит на запад 100 м по южной границе



промышленного объекта, далее идет на юг 50 м по восточной границе полосы отвода профилированной автодороги, затем проходит по сельскохозяйственным угодьям на запад 100 м, пересекая полосу отвода профилированной автодороги, на юг ломаной линией 100 м, на запад 100 м, на юг 50 м, на запад 50 м, на северо-запад 1,0 км, на юго-запад 350 м, далее идет на северо-запад 700 м по сельскохозяйственным угодьям, 400 м по восточной, северной, западной границам карьера, 300 м по сельскохозяйственным угодьям до узловой точки 26.»;

8) абзац шестой приложения 18 изложить в следующей редакции:

«Граница Мещеряковского сельского поселения по смежеству с муниципальным образованием «город Буинск» проходит от узловой точки 40, расположенной в 2,0 км на северо-запад от села Адав-Тулумбаево на стыке границ Мещеряковского сельского поселения, муниципального образования «город Буинск» и Нижненаратбашского сельского поселения, на запад 25 м по канаве, 100 м по южной границе массива древесно-кустарниковой растительности, затем идет на юг ломаной линией 500 м по сельскохозяйственным угодьям, далее проходит на юго-запад 2,0 км по северо-западной границе массива древесно-кустарниковой растительности до реки Карлы, затем идет по левому берегу данной реки 100 м, далее проходит 2,0 км вверх по течению данной реки, пересекая полосы отвода автодороги Буинск – Адав-Тулумбаево – Ивашевка и федеральной автодороги Казань – Ульяновск, идет 2,9 км по левому берегу реки Карлы, проходит 100 м вверх по ее течению до узловой точки 25.»;

9) в приложении 20:

а) в абзаце седьмом слова «расположенной в 2,4 км» заменить словами «расположенной в 2,0 км»;

б) абзац восьмой изложить в следующей редакции:

«Граница Нижненаратбашского сельского поселения по смежеству с муниципальным образованием «город Буинск» проходит от узловой точки 28 на юго-восток ломаной линией 1,3 км по северо-восточной и восточной границам промышленного объекта, 250 м по массиву древесно-кустарниковой растительности, 150 м по сельскохозяйственным угодьям, затем идет на северо-восток 200 м по сельскохозяйственным угодьям, 350 м по профилированной автодороге, далее проходит на юго-восток 450 м по юго-западной границе промышленного объекта, затем идет по границе очистных сооружений на северо-восток 150 м, ломаной линией на восток 150 м, ломаной линией на юго-восток 100 м, ломаной линией на юго-запад 250 м, далее проходит на юго-восток ломаной линией 400 м по сельскохозяйственным угодьям, затем идет по границе производственного объекта на северо-запад 50 м, ломаной линией на восток 150 м, далее проходит на северо-восток 150 м по промышленному объекту, 300 м по сельскохозяйственным угодьям, затем идет по сельскохозяйственным угодьям на север 150 м, на северо-восток 50 м до автодороги Буинск – Черки-Кильдуразы, далее проходит на северо-запад 500 м по данной автодороге, затем идет на северо-восток 900 м по сельскохозяйственным угодьям, пересекая лесную полосу, далее проходит



на юго-запад 450 м по юго-восточной границе лесной полосы, затем идет по сельскохозяйственным угодьям на восток ломаной линией 300 м, на северо-запад 150 м, на северо-восток 550 м, на северо-запад 100 м до реки Каилки, далее проходит вниз по течению реки Каилки 700 м, затем идет на юго-восток 400 м по сельскохозяйственным угодьям, 50 м по пруду, 600 м по сельскохозяйственным угодьям, пересекая полосу отвода автодороги Казань – Ульяновск, дважды реку Карлу и массив древесно-кустарниковой растительности, затем идет на юго-запад 550 м по сельскохозяйственным угодьям, пересекая реку Карлу и массив древесно-кустарниковой растительности, далее проходит на юго-восток 250 м по восточной границе массива древесно-кустарниковой растительности, 20 м по сельскохозяйственным угодьям, затем идет на юг ломаной линией 250 м по сельскохозяйственным угодьям, 100 м по восточной границе древесно-кустарниковой растительности, 100 м по сельскохозяйственным угодьям, далее проходит на северо-запад 200 м по сельскохозяйственным угодьям, затем идет на юго-запад 350 м по юго-восточной границе массива древесно-кустарниковой растительности, 100 м по сельскохозяйственным угодьям, далее проходит на северо-запад 50 м по массиву древесно-кустарниковой растительности до реки Карлы, затем идет вверх по течению данной реки 1,7 км, далее проходит на север 25 м по массиву древесно-кустарниковой растительности, затем идет на запад 50 м по северо-западной границе массива древесно-кустарниковой растительности, далее проходит по сельскохозяйственным угодьям на север 100 м, на запад 200 м, на юго-запад 400 м, на юго-восток 200 м, затем идет на юг ломаной линией 1,0 км по западной границе массива древесно-кустарниковой растительности, далее проходит на северо-запад 100 м по сельскохозяйственным угодьям, затем идет на юг 200 м по западной границе массива древесно-кустарниковой растительности, далее проходит на юго-восток 150 м по сельскохозяйственным угодьям, затем идет на юг 100 м по западной границе массива древесно-кустарниковой растительности, далее проходит на северо-запад 100 м по сельскохозяйственным угодьям, 50 м по северо-западной границе массива древесно-кустарниковой растительности до реки Карлы, затем идет вверх по течению данной реки 20 м до узловой точки 40.»;

10) в приложении 24:

а) в абзаце пятом слова «на реке Каилке в 2,6 км» заменить словами «на реке Каилке в 2,0 км», слова «3,3 км до пруда» заменить словами «3,1 км до пруда»;

б) абзац шестой изложить в следующей редакции:

«Граница Рунгинского сельского поселения по смежеству с муниципальным образованием «город Буинск» проходит от узловой точки 26, расположенной в 1,1 км на юго-восток от деревни Чураково на стыке границ Рунгинского сельского поселения, муниципального образования «город Буинск» и Малобуинковского сельского поселения, на северо-восток 1,7 км по сельскохозяйственным угодьям, пересекая лесную полосу, затем идет на юго-восток 25 м по северо-восточной границе полосы отвода автодороги Буинск – Яльчики, далее проходит на северо-восток 25 м по сельскохозяйственным угодьям, пересекая лесную полосу, затем идет на северо-запад 250 м по северо-восточной границе лесной полосы, далее проходит



по сельскохозяйственным угодьям 450 м на северо-восток, 200 м на юго-восток, 1,0 км на северо-восток, 800 м на юго-восток, 300 м на северо-восток, пересекая лесную полосу, затем идет 100 м на восток по лесной полосе, далее проходит по сельскохозяйственным угодьям 950 м на северо-запад, 500 м на юго-восток, затем идет в общем направлении на северо-восток 100 м по юго-восточной границе массива древесно-кустарниковой растительности, далее проходит на юг 3,0 км по западной границе полосы отвода Горьковской железной дороги, затем идет ломаной линией на восток 200 м, пересекая полосу отвода Горьковской железной дороги, далее проходит на север 3,3 км по восточной границе полосы отвода Горьковской железной дороги до узловой точки 27.»;

11) в абзаце десятом приложения 27 слова «на стыке границ чересполосного участка Старотинчалинского сельского поселения» заменить словами «на стыке границ чересполосного участка Буинского муниципального района»;

12) в приложении 31:

а) в абзаце пятом слова «Дрожжановского муниципального района» заменить словами «чересполосного участка Дрожжановского муниципального района»;

б) в абзаце шестом слова «от села Таковары на стыке границ Чувашско-Кишаковского сельского поселения, Дрожжановского муниципального района» заменить словами «от села Таковары на стыке границ Буинского, Дрожжановского муниципальных районов», слова «от села Новоселки на стыке границ Чувашско-Кишаковского сельского поселения, Дрожжановского муниципального района» заменить словами «от села Новоселки на стыке границ Буинского муниципального района, чересполосного участка Дрожжановского муниципального района»;

13) в абзаце третьем приложения 32 слова «Энтуганского сельского поселения, Дрожжановского муниципального района» заменить словами «Буинского, Дрожжановского муниципальных районов».

### Статья 3

Настоящий Закон вступает в силу со дня его официального опубликования.

Глава (Раис)  
Республики Татарстан



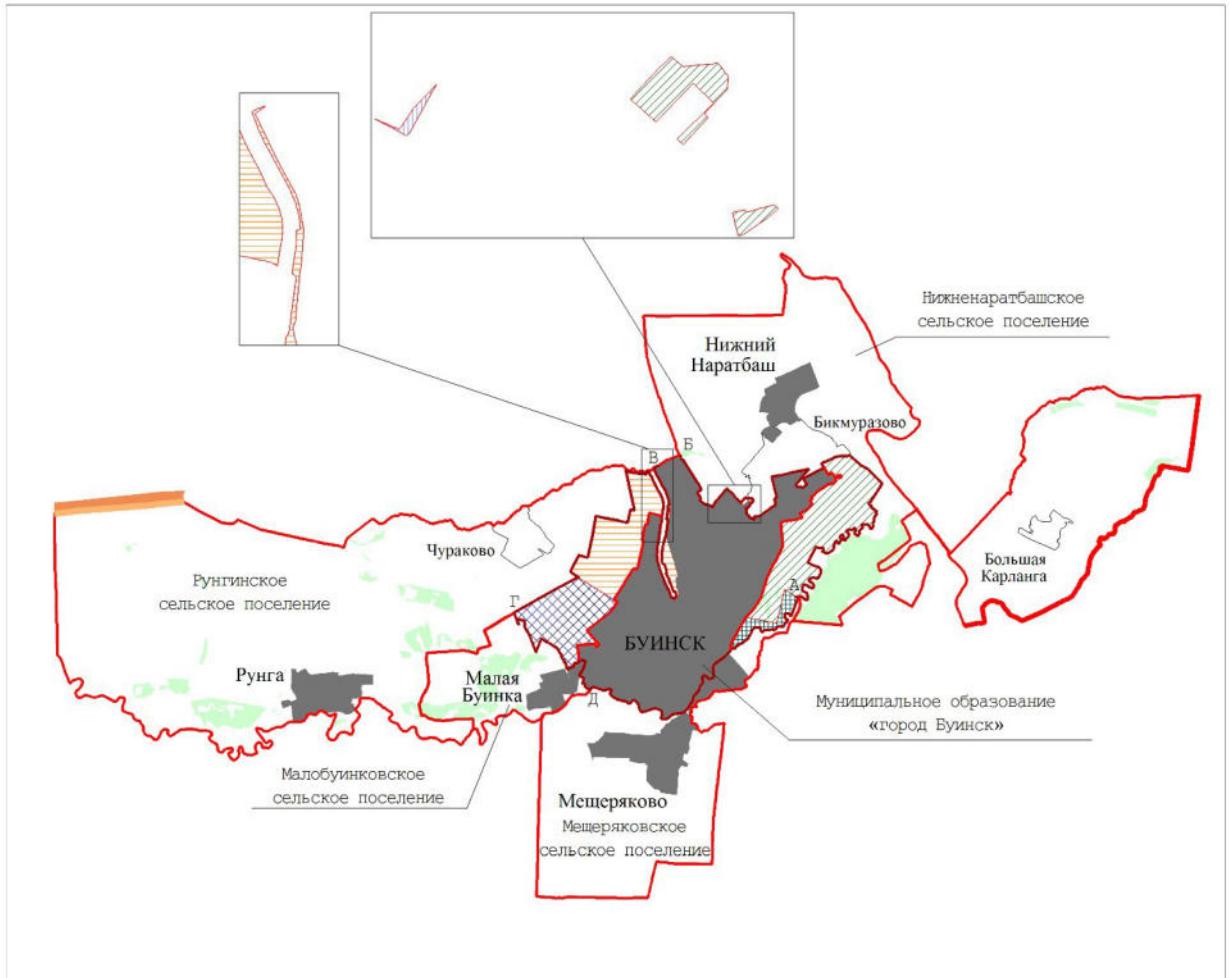
Р.Н. Минниханов

Казань, Кремль  
23 декабря 2023 года  
№ 138-ЗРТ

















**Карта-схема**  
 границ муниципальных образований  
 с учетом изменений

Приложение  
 к Закону Республики Татарстан «Об изменении  
 границ территорий отдельных муниципальных  
 образований и внесении изменений в Закон  
 Республики Татарстан «Об установлении  
 границ территорий и статусе муниципального  
 образования «Буинский муниципальный район»  
 и муниципальных образований в его составе»



Условные обозначения

-  - граница Республики Татарстан
-  - граница Буинского муниципального района
-  - границы муниципальных образований
-  - А-Б - смежная граница Нижнеаратбашского сельского поселения и муниципального образования «город Буинск»
-  - В-Г - смежная граница Рунгинского сельского поселения и муниципального образования «город Буинск»
-  - Г-Д - смежная граница Малобуинковского сельского поселения и муниципального образования «город Буинск»
-  - Д-А - смежная граница Мещеряковского сельского поселения и муниципального образования «город Буинск»
-  - административный центр поселения
-  - населенные пункты
-  - территория муниципального образования «город Буинск» Буинского муниципального района, включаемая в состав территории Нижнеаратбашского сельского поселения Буинского муниципального района
-  - территория Нижнеаратбашского сельского поселения Буинского муниципального района, включаемая в состав территории муниципального образования «город Буинск» Буинского муниципального района
-  - территория Рунгинского сельского поселения Буинского муниципального района, включаемая в состав территории муниципального образования «город Буинск» Буинского муниципального района
-  - территория Малобуинковского сельского поселения Буинского муниципального района, включаемая в состав территории муниципального образования «город Буинск» Буинского муниципального района
-  - территория Мещеряковского сельского поселения Буинского муниципального района, включаемая в состав территории муниципального образования «город Буинск» Буинского муниципального района