



## ТАТАРСТАН РЕСПУБЛИКАСЫ ЗАКОНЫ

**Аерым муниципаль берәмлекләрнең территорияләре чикләрен үзгәртү һәм «Казан шәһәре муниципаль берәмлеге территориясе чикләре һәм статусы турында» һәм «Лаеш муниципаль районы» муниципаль берәмлегенең һәм аның составындагы муниципаль берәмлекләрнең территорияләре чикләрен билгеләү һәм аларның статусы турында» Татарстан Республикасы законнарына үзгәрешләр кертү хакында**

Татарстан Республикасы  
Дәүләт Советы тарафыннан  
2020 елның 16 июлендә  
кабул ителде

### **1 статья**

Казан шәһәре муниципаль берәмлегенең «Лаеш муниципаль районы» муниципаль берәмлеге һәм аның составына керүче «Матюшино авыл җирлеге» муниципаль берәмлеге белән чиктәш территориясе чикләрен һәм «Лаеш муниципаль районы» муниципаль берәмлеге һәм аның составына керүче «Матюшино авыл җирлеге» муниципаль берәмлегенең Казан шәһәре муниципаль берәмлеге белән чиктәш территорияләре чикләрен әлеге Законга кушымта нигезендә үзгәртүгә.

### **2 статья**

«Казан шәһәре муниципаль берәмлеге территориясе чикләре һәм статусы турында» 2004 елның 15 сентябрэндәге 46-ТРЗ номерлы Татарстан Республикасы Законына (Татарстан Дәүләт Советы Жыелма басмасы, 2004, № 8 – 9; 2007, № 12 (II өләш); 2008, № 7 (II өләш), № 12 (VI өләш); 2012, № 1; 2014, № 12 (IV өләш); Татарстан Республикасы законнар жыелмасы, 2017, № 41 (I өләш); 2018, № 54 (I өләш) түбәндәге үзгәрешләрне кертүгә:

1) 1 нче кушымтаны түбәндәге редакциядә бөян итәргә:

Казан шәһәре  
муниципаль берәмлеге  
территориясе чикләре  
карта-схемасы

«Казан шәһәре муниципаль  
берәмлеге территориясе чикләре  
һәм статусы турында»  
Татарстан Республикасы Законына  
I нче кушымта



Шартлы билгеләр

-  - Казан шәһәре муниципаль берәмлеге чиге
- 40 - тоташу ноктасының тәртип саны

Казан шәһәре муниципаль берәмлегенә  
чиктәш чикләре тасвирламасы

- 43 - 44 - Биектау муниципаль районы
- 44 - 45 - Питрәч муниципаль районы
- 45 - 41 - Лаеш муниципаль районы
- 41 - 40 - Югары Ослан муниципаль районы
- 40 - 43 - Зеленодольск муниципаль районы»;

2) 2 нче кушымтаның алтмыш жиденче абзатын түбәндәге редакциядә бәян итәргә:

«Казан шәһәре муниципаль берәмлегенең чиге «Лаеш муниципаль районы» муниципаль берәмлеге белән чиктәш җирдә 45 нче тоташу ноктасыннан алып авыл хужалыгы җирләре буйлап, чокырларны, юл буе урман полосасын кисеп үтеп, 6,1 км көньяк-көнбатышка таба уза, алга таба 4,5 км көньяк-көнбатышка таба Казан – Оренбург федераль автомобиль юлына бүлеп бирелгән полосаның төньяк-көнчыгыш чиге буйлап бара, аннары авыл хужалыгы җирләре буйлап, Казан – Оренбург федераль автомобиль юлына бүлеп бирелгән полосаны һәм урман полосаларын кисеп үтеп, 1,71 км көньяк-көнбатышка таба, 565 м төньяк-көнбатышка таба, 605 м төньяк-көнчыгышка таба, 215 м көньяк-көнчыгышка таба уза, урман полосасының көньяк-көнбатыш чиге буйлап 720 м уза, алга таба авыл хужалыгы җирләре буйлап, урман полосасын кисеп үтеп, 1,04 км төньяк-көнчыгышка таба уза, аннары 4,47 км төньяк-көнбатышка таба Казан – Оренбург федераль автомобиль юлына бүлеп бирелгән полосаның көньяк-көнбатыш чиге буйлап бара, сынык сызык ясап, 450 м көньяк-көнбатышка таба «Казан» аэропортына килү автомобиль юлына бүлеп бирелгән полосаның көньяк-көнчыгыш чиге буйлап, 60 м төньяк-көнбатышка таба, әлеге автомобиль юлына бүлеп бирелгән полосаны кисеп үтеп, авыл хужалыгы җирләре буйлап уза, алга таба 420 м төньякка таба, урман полосасын кисеп үтеп, әлеге автомобиль юлына бүлеп бирелгән полосаның көнбатыш чиге буйлап бара, аннары төньяк-көнбатышка таба урман полосасының көньяк-көнбатыш чиге буйлап 515 м, авыл хужалыгы җирләре буйлап 75 м, урман полосасының көньяк-көнбатыш чиге буйлап 360 м, авыл хужалыгы җирләре буйлап 90 м, урман полосасының көньяк-көнбатыш чиге буйлап 395 м, авыл хужалыгы җирләре буйлап 135 м, урман полосасының көньяк-көнбатыш чиге буйлап 910 м, агач-куак үсемлекләре полосасын кисеп үтеп, авыл хужалыгы җирләре буйлап 200 м, урман полосасының көньяк-көнбатыш чиге буйлап 370 м, авыл хужалыгы җирләре буйлап 230 м, урман полосасының көньяк-көнбатыш чиге буйлап 895 м, авыл хужалыгы җирләре буйлап 190 м уза, алга таба урман полосасының көньяк-көнбатыш чиге буйлап 205 м, сынык сызык ясап, авыл хужалыгы җирләре буйлап 220 м, урман полосасының көньяк-көнбатыш чиге буйлап 910 м, «Казан – Оренбург» – «Казан – Боровое Матюшино» автомобиль юлына бүлеп бирелгән полосаны кисеп үтеп, авыл хужалыгы җирләре буйлап 275 м бүлеп бирелгән полосаның төньяк-көнбатыш чигенә кадәр бара, 205 м төньяк-көнчыгышка таба әлеге автомобиль юлына бүлеп бирелгән полосаның төньяк-көнбатыш чиге буйлап уза, аннары авыл хужалыгы җирләре буйлап 550 м төньяк-көнбатышка таба уза, сынык сызык ясап, 155 м көньяк-көнбатышка таба, сынык сызык ясап, 350 м төньяк-көнбатышка таба, урман массивы буйлап 80 м, авыл хужалыгы җирләре буйлап 105 м, урман массивы буйлап 90 м бара, аннары урман массивының көньяк-көнбатыш чиге буйлап 595 м, авыл хужалыгы җирләре буйлап 105 м, урман массивының көньяк-көнбатыш чиге буйлап 125 м, авыл хужалыгы җирләре буйлап 75 м уза, алга таба урман массивының төньяк чиге буйлап 385 м, чокыр төбе буйлап 185 м бара, аннары төньяк-көнчыгышка таба авыл хужалыгы җирләре буйлап 340 м, урман массивы

буйлап 100 м һәм 25 м төньяк-көнбатышка таба уза, алга таба, профильле автомобиль юлына бүлеп бирелгән полосаны кисеп үтеп, авыл хужалыгы жирләре буйлап 25 м, сәнэгать объектының төньяк-көнчыгыш чиге буйлап 250 м, авыл хужалыгы жирләре буйлап 20 м, чокыр буйлап 10 м кибеп баручы инешкә кадәр бара, әлеге инеш агымы буенча 1,71 км аска таба бара, аннары көньяк-көнчыгышка таба, сынык сызык ясап, авыл хужалыгы жирләре буйлап 985 м, сынык сызык ясап, 3,07 км чокыр төбе буйлап уза, алга таба, сынык сызык ясап, төньяк-көнчыгышка таба, текә ярны кисеп үтеп, «Шәһәр яны урманчылыгы» Татарстан Республикасы дәүләт бюджет учреждениесенең Столбище участок урманчылыгындагы 40 нчы урман кварталының көньяк-көнбатыш чиге буйлап 450 м, авыл хужалыгы жирләре буйлап 365 м һәм көньяк-көнчыгышка таба 35 м, Казан станциясе – аэропорт тимер юлына бүлеп бирелгән полосаның көньяк-көнбатыш чиге буйлап 1,61 км, авыл хужалыгы жирләре буйлап 10 м көньяк-көнбатышка таба, 520 м көньяк-көнчыгышка таба, 15 м төньяк-көнчыгышка таба, Казан станциясе – аэропорт тимер юлына бүлеп бирелгән полосаның көньяк-көнбатыш чиге буйлап 735 м көньяк-көнчыгышка таба бара, көньякка таба, сынык сызык ясап, күмәк бакчаларның көнчыгыш чиге буйлап 230 м, урман полосасының көнбатыш чиге буйлап 485 м, авыл хужалыгы жирләре буйлап 105 м һәм көньяк-көнбатышка таба, сынык сызык ясап, 1,07 км уза, профильле автомобиль юлына бүлеп бирелгән полосаның көньяк-көнчыгыш чиге буйлап 820 м бара, аннары төньяк-көнбатышка таба 111 нче урман кварталының аерымланган кишәрлегенең төньяк-көнчыгыш чиге буйлап 200 м уза, урман массивы буйлап 210 м, авыл хужалыгы жирләре буйлап 85 м төньяк-көнчыгышка таба һәм 505 м төньяк-көнбатышка таба бара, 96 нчы урман кварталының төньяк-көнчыгыш чиге буйлап, сынык сызык ясап, 335 м, урман массивының төньяк-көнчыгыш чиге буйлап, сынык сызык ясап, 305 м, 96 нчы урман кварталының төньяк-көнчыгыш чиге буйлап 420 м уза, саклаучы урман полосасын кисеп үтеп, авыл хужалыгы жирләре буйлап 260 м бара, көньяк-көнбатышка таба әлеге урман полосасының төньяк-көнбатыш чиге аша 275 м, авыл хужалыгы жирләре буйлап 810 м, урман массивы буйлап 10 м уза, алга таба 48, 52, 51, 53 нче урман кварталлары аша 2,61 км уза һәм, сынык сызык ясап, 120 м көнбатышка таба 53 нче урман кварталының көньяк-көнбатыш чиге буйлап, авыл хужалыгы жирләре буйлап 215 м бара, аннары, сынык сызык ясап, 280 м төньяк-көнбатышка таба 53 нче урман кварталының көньяк-көнбатыш чиге буйлап һәм 285 м төньяк-көнчыгышка таба төньяк-көнбатыш чиге буйлап уза, алга таба 640 м төньяк-көнбатышка таба 49 нчы урман кварталының көньяк-көнбатыш чиге буйлап, 1,24 км көньяк-көнбатышка таба Казан – Боровое Матюшино автомобиль юлына бүлеп бирелгән полосаның көнчыгыш чиге буйлап, 795 м көньяк-көнчыгышка таба «Казан – Боровое Матюшино» – Комлы Кавал – «Столбище – Атабай» автомобиль юлына бүлеп бирелгән полосаның төньяк-көнчыгыш чиге буйлап бара, көньякка таба, әлеге автомобиль юлына бүлеп бирелгән полосаны кисеп үтеп, 20 м уза, 61 нче урман кварталының көнбатыш чиге буйлап 590 м, түбәндә урнашкан сазлыкның көнбатыш чиге буйлап 95 м бара, 61 нче урман кварталының көнбатыш чиге буйлап 145 м уза, авыл хужалыгы жирләре буйлап 435 м, 61 нче урман кварталының көнбатыш чиге буйлап 360 м

уза, аннары 115 нче урман кварталының аерымланган кишәрлегенең көнбатыш чиге буйлап 400 м, авыл хужалыгы жирләре буйлап 45 м бара, 62 нче урман кварталы буйлап 355 м, сынык сызык ясап, 370 м көньяк-көнбатышка таба авыл хужалыгы жирләре буйлап, 450 м көньяк-көнчыгышка таба 62 нче урман кварталының көньяк-көнбатыш чиге буйлап, 105 м авыл хужалыгы жирләре буйлап уза, 62 нче урман кварталының көньяк-көнбатыш чиге буйлап 95 м, авыл хужалыгы жирләре буйлап 80 м, 62 нче урман кварталының көньяк-көнбатыш чиге буйлап 75 м, сынык сызык ясап, авыл хужалыгы жирләре буйлап 60 м, Комлы Кавал – Орел автомобиль юлына бүлеп бирелгән полосаның көнбатыш чиге буйлап 530 м көньякка таба, авыл хужалыгы жирләре буйлап 245 м көнбатышка таба һәм 50 м көньякка таба уза, 205 м көнбатышка таба урман массивының төньяк чиге буйлап, 20 м көньякка таба урман массивы буйлап, 165 м көнбатышка таба күмәк бакчаларның төньяк чиге буйлап, 30 м төньяк-көнчыгышка таба күмәк бакчалар буйлап, 950 м төньяк-көнбатышка таба күмәк бакчаларның төньяк-көнчыгыш чиге буйлап, сынык сызык ясап, 160 м төньякка таба авыл хужалыгы жирләре буйлап, 195 м төньяк-көнбатышка таба күмәк бакчаларның төньяк-көнчыгыш чиге буйлап һәм көнбатышка таба күмәк бакчаларның төньяк чиге буйлап 220 м, 64 нче урман кварталының аерымланган кишәрлегенең төньяк чиге буйлап 190 м, авыл хужалыгы жирләре буйлап 240 м, төньяк-көнбатышка таба «Шөһәр яны урманчылыгы» Татарстан Республикасы дәүләт бюджет учреждениесең Матюшино участок урманчылыгындагы 62 нче, 58 нче урман кварталларының көнчыгыш чиге буйлап 1,6 км, көньяк-көнчыгышка таба урман массивы буйлап 515 м, сынык сызык ясап, ике тапкыр урман полосасын кисеп үтеп, авыл хужалыгы жирләре буйлап 35 м, урман полосасының төньяк-көнчыгыш чиге буйлап 250 м, урман полосасын кисеп үтеп, авыл хужалыгы жирләре буйлап 20 м, «Шөһәр яны урманчылыгы» Татарстан Республикасы дәүләт бюджет учреждениесең Столбище участок урманчылыгындагы 62 нче урман кварталының төньяк-көнчыгыш чиге буйлап 860 м, сынык сызык ясап, 1,89 км төньякка таба 60 нчы, 59 нчы урман кварталларының көнчыгыш чиге буйлап, 530 м көньяк-көнбатышка таба 59 нчы урман кварталы буйлап, сынык сызык ясап, 105 м төньяк-көнбатышка таба, Казан – Боровое Матюшино автомобиль юлына бүлеп бирелгән полосаны кисеп үтеп, авыл хужалыгы жирләре буйлап уза, алга таба 59 нчы урман кварталының көнбатыш чиге буйлап 150 м төньяк-көнчыгышка таба, 1,03 км төньяк-көнбатышка таба һәм төньяк-көнбатыш чиге буйлап 1,29 км төньяк-көнчыгышка таба, «Шөһәр яны урманчылыгы» Татарстан Республикасы дәүләт бюджет учреждениесең Матюшино участок урманчылыгындагы 49, 44, 41 нче урман кварталларының көнбатыш чиге буйлап 1,74 км төньякка таба, 25 нче урман кварталының төньяк чиге буйлап 400 м көньяк-көнбатышка таба, 11 нче урман кварталының көнчыгыш чиге буйлап 650 м төньяк-көнбатышка таба бара, 12 нче урман кварталының көньяк-көнчыгыш чиге буйлап, сынык сызык ясап, 1,9 км төньяк-көнчыгышка таба һәм төньяк-көнчыгыш чиге буйлап 1,1 км төньяк-көнбатышка таба уза, алга таба урман массивы буйлап 120 м төньяк-көнбатышка таба бара, 300 м көньяк-көнбатышка таба һәм 400 м төньяк-көнбатышка таба уза, алга таба 94, 7, 6 нчы урман кварталларының төньяк чиге буйлап, сынык сызык

ясап, 1,2 км көньяк-көнбатышка һәм көнбатышка таба, 6 нчы, 5 нче урман кварталларының төньяк-көнбатыш чиге буйлап 650 м көньяк-көнбатышка таба, 9 нчы урман кварталының төньяк-көнчыгыш чиге буйлап 450 м төньяк-көнбатышка таба уза, алга таба Куйбышев сусаклагычы култыгы яры буйлап, ике тапкыр култыкны кисеп үтеп, 1,55 км көньяк-көнбатышка таба, Куйбышев сусаклагычы акваториясе буйлап 2,99 км көнбатышка таба Казан шөһәре муниципаль берәмлеге, Лаеш һәм Югары Ослан муниципаль районнары чикләре тоташкан урында Лаеш муниципаль районының Матюшино авылыннан 5,7 км төньяк-көнбатышта Куйбышев сусаклагычы акваториясендә урнашкан 41 нче тоташу ноктасына кадәр бара.».

### **3 статья**

«Лаеш муниципаль районы» муниципаль берәмлегенең һәм аның составындагы муниципаль берәмлекләренең территорияләре чикләрен билгеләү һәм аларның статусы турында» 2005 елның 31 гыйнварындагы 28-ТРЗ номерлы Татарстан Республикасы Законына (Татарстан Дәүләт Советы Жыелма басмасы, 2005, № 1 (II өлеш); 2007, № 12 (II өлеш); 2008, № 7 (II өлеш); 2010, № 5 (I өлеш), № 6 (I өлеш); 2014, № 7, № 12 (IV өлеш) түбәндәге үзгәрешләргә кертергә:

1) 1 нче кушымтаны түбәндәге редакциядә баян итәргә:



«Лаеш муниципаль районы»  
муниципаль берәмлеге составына керүче  
шәһәр һәм авыл жирлекләре

Карта-схемадагы №	Муниципаль берәмлек
1	Лаеш шәһәре
2	Александровка авыл жирлеге
3	Атабай авыл жирлеге
4	Олы Кабан авыл жирлеге
5	Габишев авыл жирлеге
6	Державино авыл жирлеге
7	Егорьево авыл жирлеге
8	Хәерби авыл жирлеге
9	Көек авыл жирлеге
10	Макарово авыл жирлеге
11	Кече Елга авыл жирлеге
12	Матюшино авыл жирлеге
13	Нармонка авыл жирлеге
14	Никольский авыл жирлеге
15	Орел авыл жирлеге
16	Пәрәү авыл жирлеге
17	Комлы Кавал авыл жирлеге
18	Рождествено авыл жирлеге
19	Сокуры авыл жирлеге
20	Урта Девятово авыл жирлеге
21	Столбище авыл жирлеге
22	Татар Сараланы авыл жирлеге
23	Татар Янтыгы авыл жирлеге
24	Чырпы авыл жирлеге

»;

2) 2 нче кушымтаның тугызынчы абзацын түбөндәге редакциядә бәян итәргә:  
«Лаеш муниципаль районы» муниципаль берәмлеге чиге Казан шәһәре муниципаль берәмлеге белән чиктәш жирдә 9 нчы (45 нче) тоташу ноктасыннан алып авыл хужалыгы жирләре буйлап, чокырларны, юл буе урман полосасын кисеп үтеп, 6,1 км көньяк-көнбатышка таба уза, алга таба 4,5 км көньяк-көнбатышка таба Казан – Оренбург федераль автомобиль юлына бүлөп бирелгән полосаның төньяк-көнчыгыш чиге буйлап бара, аннары авыл хужалыгы жирләре буйлап, Казан – Оренбург федераль автомобиль юлына бүлөп бирелгән полосаны һәм урман полосаларын кисеп үтеп, 1,71 км көньяк-көнбатышка таба, 565 м төньяк-көнбатышка таба, 605 м төньяк-көнчыгышка таба, 215 м көньяк-көнчыгышка таба уза, урман полосасының көньяк-көнбатыш чиге буйлап 720 м уза, алга таба авыл хужалыгы жирләре буйлап, урман полосасын кисеп үтеп, 1,04 км төньяк-көнчыгышка таба уза, аннары 4,47 км төньяк-көнбатышка таба Казан – Оренбург



федераль автомобиль юлына бүлеп бирелгән полосаның көньяк-көнбатыш чиге буйлап бара, сынык сызык ясап, 450 м көньяк-көнбатышка таба «Казан» аэропортына килү автомобиль юлына бүлеп бирелгән полосаның көньяк-көнчыгыш чиге буйлап, 60 м төньяк-көнбатышка таба, әлеге автомобиль юлына бүлеп бирелгән полосаны кисеп үтеп, авыл хужалыгы жирләре буйлап уза, алга таба 420 м төньякка таба, урман полосасын кисеп үтеп, әлеге автомобиль юлына бүлеп бирелгән полосаның көнбатыш чиге буйлап бара, аннары төньяк-көнбатышка таба урман полосасының көньяк-көнбатыш чиге буйлап 515 м, авыл хужалыгы жирләре буйлап 75 м, урман полосасының көньяк-көнбатыш чиге буйлап 360 м, авыл хужалыгы жирләре буйлап 90 м, урман полосасының көньяк-көнбатыш чиге буйлап 395 м, авыл хужалыгы жирләре буйлап 135 м, урман полосасының көньяк-көнбатыш чиге буйлап 910 м, агач-куак үсемлекләре полосасын кисеп үтеп, авыл хужалыгы жирләре буйлап 200 м, урман полосасының көньяк-көнбатыш чиге буйлап 370 м, авыл хужалыгы жирләре буйлап 230 м, урман полосасының көньяк-көнбатыш чиге буйлап 895 м, авыл хужалыгы жирләре буйлап 190 м уза, алга таба урман полосасының көньяк-көнбатыш чиге буйлап 205 м, сынык сызык ясап, авыл хужалыгы жирләре буйлап 220 м, урман полосасының көньяк-көнбатыш чиге буйлап 910 м, «Казан – Оренбург» – «Казан – Боровое Матюшино» автомобиль юлына бүлеп бирелгән полосаны кисеп үтеп, авыл хужалыгы жирләре буйлап 275 м бүлеп бирелгән полосаның төньяк-көнбатыш чигенә кадәр бара, 205 м төньяк-көнчыгышка таба әлеге автомобиль юлына бүлеп бирелгән полосаның төньяк-көнбатыш чиге буйлап уза, аннары авыл хужалыгы жирләре буйлап 550 м төньяк-көнбатышка таба уза, сынык сызык ясап, 155 м көньяк-көнбатышка таба, сынык сызык ясап, 350 м төньяк-көнбатышка таба, урман массивы буйлап 80 м, авыл хужалыгы жирләре буйлап 105 м, урман массивы буйлап 90 м бара, аннары урман массивының көньяк-көнбатыш чиге буйлап 595 м, авыл хужалыгы жирләре буйлап 105 м, урман массивының көньяк-көнбатыш чиге буйлап 125 м, авыл хужалыгы жирләре буйлап 75 м уза, алга таба урман массивының төньяк чиге буйлап 385 м, чокыр төбе буйлап 185 м бара, аннары төньяк-көнчыгышка таба авыл хужалыгы жирләре буйлап 340 м, урман массивы буйлап 100 м һәм 25 м төньяк-көнбатышка таба уза, алга таба, профильле автомобиль юлына бүлеп бирелгән полосаны кисеп үтеп, авыл хужалыгы жирләре буйлап 25 м, сәнәгать объектының төньяк-көнчыгыш чиге буйлап 250 м, авыл хужалыгы жирләре буйлап 20 м, чокыр буйлап 10 м кибеп баручы инешкә кадәр бара, әлеге инеш агымы буенча 1,71 км аска таба бара, аннары көньяк-көнчыгышка таба, сынык сызык ясап, авыл хужалыгы жирләре буйлап 985 м, сынык сызык ясап, 3,07 км чокыр төбе буйлап уза, алга таба, сынык сызык ясап, төньяк-көнчыгышка таба, текә ярны кисеп үтеп, «Шәһәр яны урманчылыгы» Татарстан Республикасы дәүләт бюджет учреждениесенә Столбище участок урманчылыгындагы 40 нчы урман кварталының көньяк-көнбатыш чиге буйлап 450 м, авыл хужалыгы жирләре буйлап 365 м һәм көньяк-көнчыгышка таба 35 м, Казан станциясе – аэропорт тимер юлына бүлеп бирелгән полосаның көньяк-көнбатыш чиге буйлап 1,61 км, авыл хужалыгы жирләре буйлап 10 м көньяк-көнбатышка таба, 520 м көньяк-көнчыгышка таба, 15 м төньяк-көнчыгышка таба, Казан станциясе – аэропорт

тимер юлына бүлөп бирелгән полосаның көньяк-көнбатыш чиге буйлап 735 м көньяк-көнчыгышка таба бара, көньякка таба, сынык сызык ясап, күмәк бакчаларның көнчыгыш чиге буйлап 230 м, урман полосасының көнбатыш чиге буйлап 485 м, авыл хужалыгы жирләре буйлап 105 м һәм көньяк-көнбатышка таба, сынык сызык ясап, 1,07 км уза, профильле автомобиль юлына бүлөп бирелгән полосаның көньяк-көнчыгыш чиге буйлап 820 м бара, аннары төньяк-көнбатышка таба 111 нче урман кварталының аерымланган кишәрлегенә төньяк-көнчыгыш чиге буйлап 200 м уза, урман массивы буйлап 210 м, авыл хужалыгы жирләре буйлап 85 м төньяк-көнчыгышка таба һәм 505 м төньяк-көнбатышка таба бара, 96 нчы урман кварталының төньяк-көнчыгыш чиге буйлап, сынык сызык ясап, 335 м, урман массивының төньяк-көнчыгыш чиге буйлап, сынык сызык ясап, 305 м, 96 нчы урман кварталының төньяк-көнчыгыш чиге буйлап 420 м уза, саклаучы урман полосасын кисеп үтеп, авыл хужалыгы жирләре буйлап 260 м бара, көньяк-көнбатышка таба әлегә урман полосасының төньяк-көнбатыш чиге аша 275 м, авыл хужалыгы жирләре буйлап 810 м, урман массивы буйлап 10 м уза, алга таба 48, 52, 51, 53 нче урман кварталлары аша 2,61 км уза һәм, сынык сызык ясап, 120 м көнбатышка таба 53 нче урман кварталының көньяк-көнбатыш чиге буйлап, авыл хужалыгы жирләре буйлап 215 м бара, аннары, сынык сызык ясап, 280 м төньяк-көнбатышка таба 53 нче урман кварталының көньяк-көнбатыш чиге буйлап һәм 285 м төньяк-көнчыгышка таба төньяк-көнбатыш чиге буйлап уза, алга таба 640 м төньяк-көнбатышка таба 49 нчы урман кварталының көньяк-көнбатыш чиге буйлап, 1,24 км көньяк-көнбатышка таба Казан – Боровое Матюшино автомобиль юлына бүлөп бирелгән полосаның көнчыгыш чиге буйлап, 795 м көньяк-көнчыгышка таба «Казан – Боровое Матюшино» – Комлы Кавал – «Столбище – Атабай» автомобиль юлына бүлөп бирелгән полосаның төньяк-көнчыгыш чиге буйлап бара, көньякка таба, әлегә автомобиль юлына бүлөп бирелгән полосаны кисеп үтеп, 20 м уза, 61 нче урман кварталының көнбатыш чиге буйлап 590 м, түбәндә урнашкан сазлыкның көнбатыш чиге буйлап 95 м бара, 61 нче урман кварталының көнбатыш чиге буйлап 145 м уза, авыл хужалыгы жирләре буйлап 435 м, 61 нче урман кварталының көнбатыш чиге буйлап 360 м уза, аннары 115 нче урман кварталының аерымланган кишәрлегенә көнбатыш чиге буйлап 400 м, авыл хужалыгы жирләре буйлап 45 м бара, 62 нче урман кварталы буйлап 355 м, сынык сызык ясап, 370 м көньяк-көнбатышка таба авыл хужалыгы жирләре буйлап, 450 м көньяк-көнчыгышка таба 62 нче урман кварталының көньяк-көнбатыш чиге буйлап, 105 м авыл хужалыгы жирләре буйлап уза, 62 нче урман кварталының көньяк-көнбатыш чиге буйлап 95 м, авыл хужалыгы жирләре буйлап 80 м, 62 нче урман кварталының көньяк-көнбатыш чиге буйлап 75 м, сынык сызык ясап, авыл хужалыгы жирләре буйлап 60 м, Комлы Кавал – Орел автомобиль юлына бүлөп бирелгән полосаның көнбатыш чиге буйлап 530 м көньякка таба, авыл хужалыгы жирләре буйлап 245 м көнбатышка таба һәм 50 м көньякка таба уза, 205 м көнбатышка таба урман массивының төньяк чиге буйлап, 20 м көньякка таба урман массивы буйлап, 165 м көнбатышка таба күмәк бакчаларның төньяк чиге буйлап, 30 м төньяк-көнчыгышка таба күмәк бакчалар буйлап, 950 м төньяк-көнбатышка таба күмәк бакчаларның төньяк-көнчыгыш чиге

буйлап, сынык сызык ясап, 160 м төньякка таба авыл хужалыгы жирләре буйлап, 195 м төньяк-көнбатышка таба күмәк бакчаларның төньяк-көнчыгыш чиге буйлап һәм көнбатышка таба күмәк бакчаларның төньяк чиге буйлап 220 м, 64 нче урман кварталының аерымланган кишәрлегенә төньяк чиге буйлап 190 м, авыл хужалыгы жирләре буйлап 240 м, төньяк-көнбатышка таба «Шөһәр яны урманчылыгы» Татарстан Республикасы дәүләт бюджет учреждениесенә Матюшино участок урманчылыгындагы 62 нче, 58 нче урман кварталларының көнчыгыш чиге буйлап 1,6 км, көньяк-көнчыгышка таба урман массивы буйлап 515 м, сынык сызык ясап, ике тапкыр урман полосасын кисеп үтеп, авыл хужалыгы жирләре буйлап 35 м, урман полосасының төньяк-көнчыгыш чиге буйлап 250 м, урман полосасын кисеп үтеп, авыл хужалыгы жирләре буйлап 20 м, «Шөһәр яны урманчылыгы» Татарстан Республикасы дәүләт бюджет учреждениесенә Столбище участок урманчылыгындагы 62 нче урман кварталының төньяк-көнчыгыш чиге буйлап 860 м, сынык сызык ясап, 1,89 км төньякка таба 60 нчы, 59 нчы урман кварталларының көнчыгыш чиге буйлап, 530 м көньяк-көнбатышка таба 59 нчы урман кварталы буйлап, сынык сызык ясап, 105 м төньяк-көнбатышка таба, Казан – Боровое Матюшино автомобиль юлына бүлеп бирелгән полосаны кисеп үтеп, авыл хужалыгы жирләре буйлап уза, алга таба 59 нчы урман кварталының көнбатыш чиге буйлап 150 м төньяк-көнчыгышка таба, 1,03 км төньяк-көнбатышка таба һәм төньяк-көнбатыш чиге буйлап 1,29 км төньяк-көнчыгышка таба, «Шөһәр яны урманчылыгы» Татарстан Республикасы дәүләт бюджет учреждениесенә Матюшино участок урманчылыгындагы 49, 44, 41 нче урман кварталларының көнбатыш чиге буйлап 1,74 км төньякка таба, 25 нче урман кварталының төньяк чиге буйлап 400 м көньяк-көнбатышка таба, 11 нче урман кварталының көнчыгыш чиге буйлап 650 м төньяк-көнбатышка таба бара, 12 нче урман кварталының көньяк-көнчыгыш чиге буйлап, сынык сызык ясап, 1,9 км төньяк-көнчыгышка таба һәм төньяк-көнчыгыш чиге буйлап 1,1 км төньяк-көнбатышка таба уза, алга таба урман массивы буйлап 120 м төньяк-көнбатышка таба бара, 300 м көньяк-көнбатышка таба һәм 400 м төньяк-көнбатышка таба уза, алга таба 94, 7, 6 нчы урман кварталларының төньяк чиге буйлап, сынык сызык ясап, 1,2 км көньяк-көнбатышка һәм көнбатышка таба, 6 нчы, 5 нче урман кварталларының төньяк-көнбатыш чиге буйлап 650 м көньяк-көнбатышка таба, 9 нчы урман кварталының төньяк-көнчыгыш чиге буйлап 450 м төньяк-көнбатышка таба уза, алга таба Куйбышев сусаклагычы култыгы яры буйлап, ике тапкыр култыкны кисеп үтеп, 1,55 км көньяк-көнбатышка таба, Куйбышев сусаклагычы акваториясе буйлап 2,99 км көнбатышка таба 1 нче (41 нче) тоташу ноктасына кадәр бара.».

#### 4 статья

Әлеге Закон 2020 елның 16 ноябрендә үз көченә керә.

Татарстан Республикасы  
Президенты

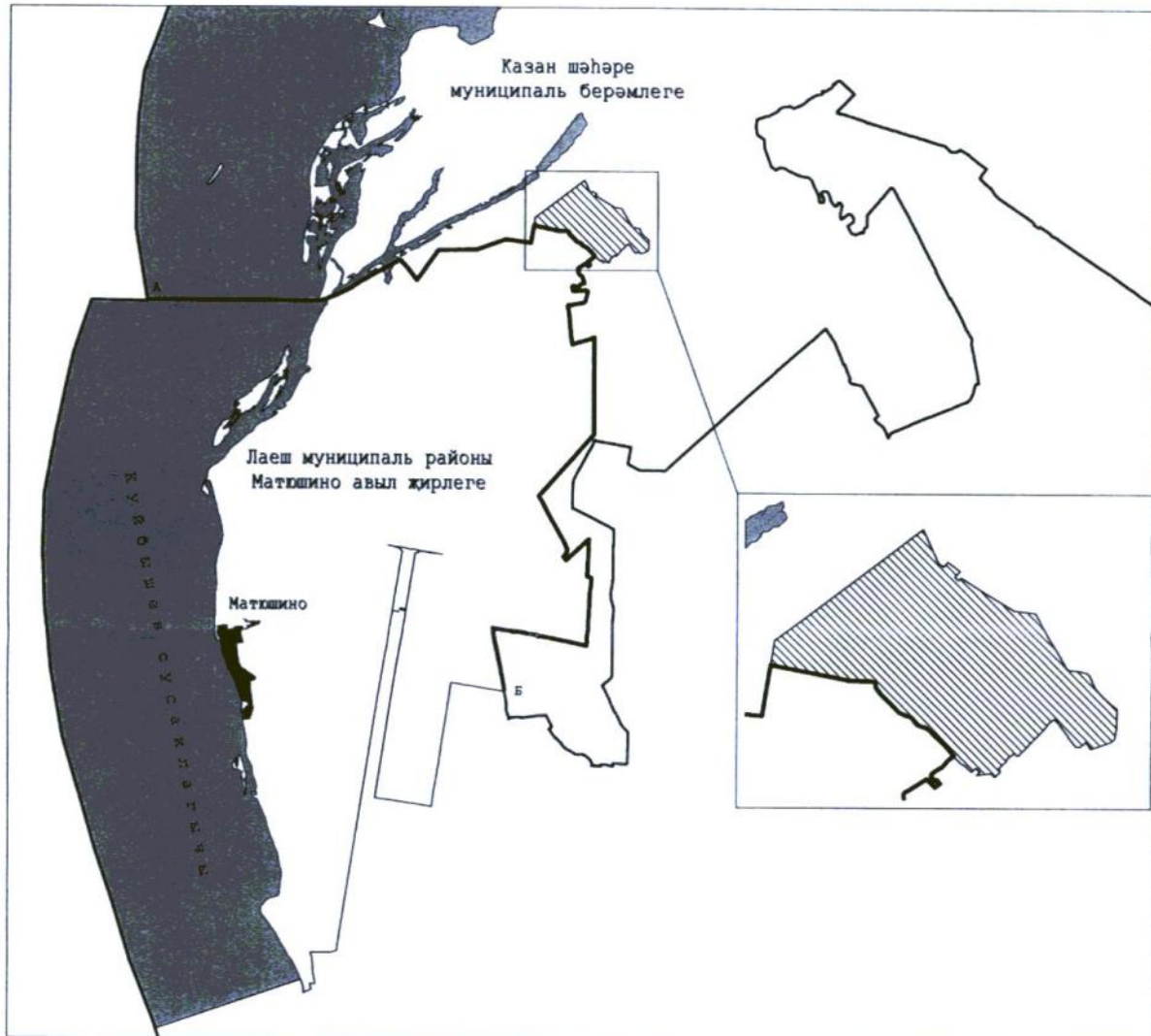
Казан, Кремль  
2020 ел, 21 июль  
№ 47-ТРЗ








Р.Н. Миңнеханов

Муниципаль берәмлекләр чикләренен  
 үзгәрешләр исәпкә алынган  
карта-схемасы

«Аерым муниципаль берәмлекләрнең территорияләре чикләрен үзгәртү һәм «Казан шәһәре муниципаль берәмлеге территориясе чикләре һәм статусы турында» һәм «Лаеш муниципаль районы» муниципаль берәмлегенен һәм аның составындагы муниципаль берәмлекләрнең территорияләре чикләрен билгеләү һәм аларның статусы турында» Татарстан Республикасы законнарына үзгәрешләр кертү хакында» Татарстан Республикасы Законына кушымта



Шартлы билгеләр

-  - Казан шәһәре муниципаль берәмлеге һәм Лаеш муниципаль районы чикләре
-  - Лаеш муниципаль районы Матюшино авыл жирлеге чиге
-  - А-Б - Казан шәһәре муниципаль берәмлеге һәм Лаеш муниципаль районы Матюшино авыл жирлеге чиктәш чиге
-  - жирлекнең административ үзәге
-  - Лаеш муниципаль районының һәм аның составына керүче Матюшино авыл жирлегенен Казан шәһәре муниципаль берәмлеге территориясе составына кертелә торган территориясе