



ТАТАРСТАН РЕСПУБЛИКАСЫ ЗАКОНЫ

Минзәлә муниципаль районының «Коноваловка авыл җирлеге» һәм «Иске Мажын авыл җирлеге» муниципаль берәмлекләре территорияләре чикләрен үзгәртү һәм «Минзәлә муниципаль районы» муниципаль берәмлегенә һәм аның составындагы муниципаль берәмлекләренә территорияләре чикләрен билгеләү һәм аларның статусы турында» Татарстан Республикасы Законына үзгәрешләр кертү хакында

Татарстан Республикасы
Дәүләт Советы тарафыннан
2018 елның 19 ноябрендә
кабул ителде

1 статья

Минзәлә муниципаль районы составына керүче «Коноваловка авыл җирлеге» һәм «Иске Мажын авыл җирлеге» муниципаль берәмлекләренә территорияләре чикләрен өлгә Законга кушымта нигезендә үзгәртәргә.

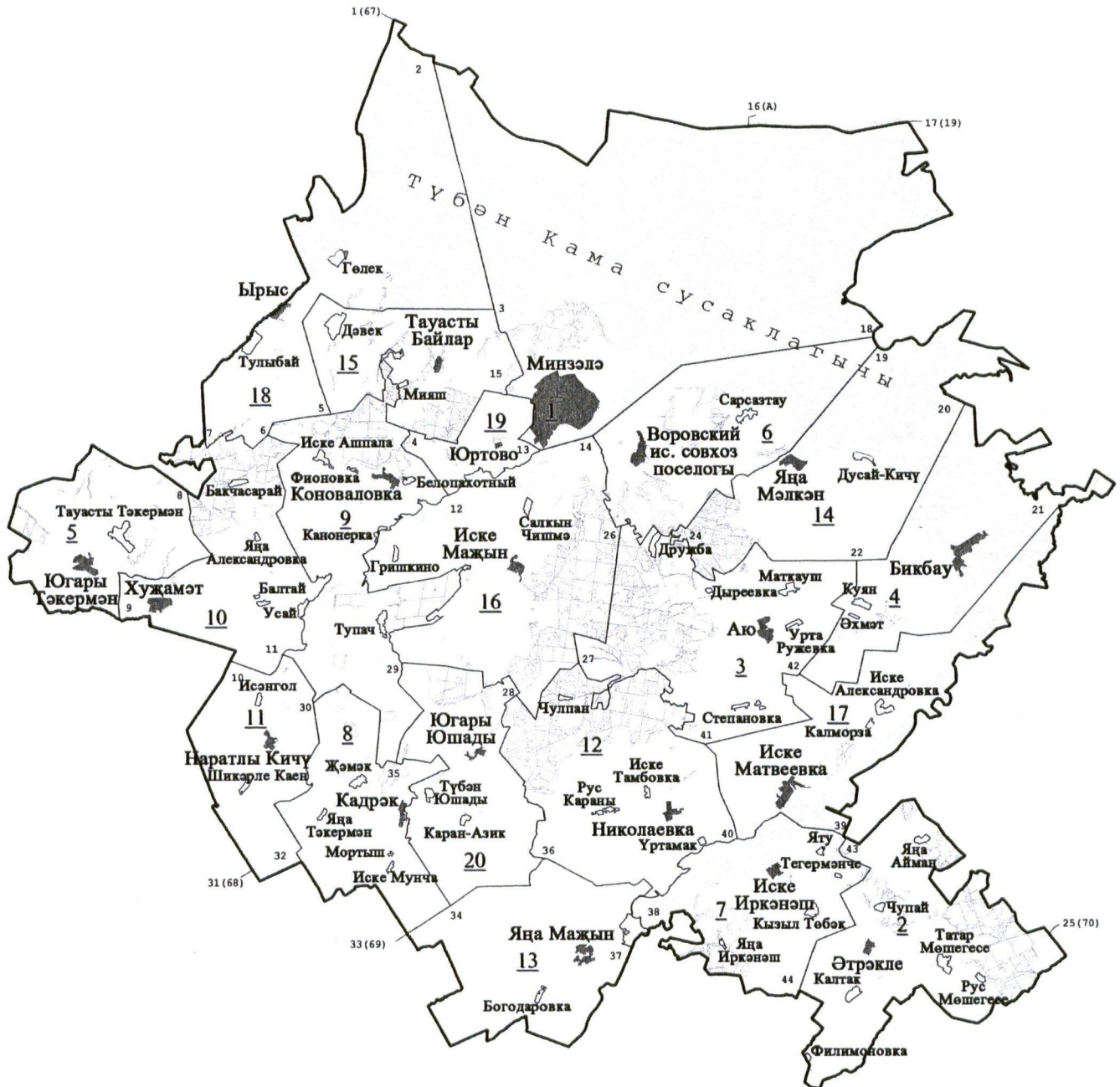
2 статья

«Минзәлә муниципаль районы» муниципаль берәмлегенә һәм аның составындагы муниципаль берәмлекләренә территорияләре чикләрен билгеләү һәм аларның статусы турында» 2005 елның 31 гыйнварындагы 50-ТРЗ номерлы Татарстан Республикасы Законына (Татарстан Дәүләт Советы җыелма басмасы, 2005, № 1 (IV өләш); 2008, № 11 (I өләш); 2010, № 5 (I өләш); 2014, № 11 (IV өләш) түбәндәгә үзгәрешләргә кертергә:

- 1) 1 нче кушымтаны түбәндәгә редакциядә бәян итәргә:

«Минзэлә муниципаль районы»
муниципаль берәмлеге составына керүче
муниципаль берәмлекләрнең чикләре
карта-схемасы

«Минзэлә муниципаль районы»
муниципаль берәмлегенә һәм аның
составындагы муниципаль берәмлекләрнең
территорияләре чикләрен билгеләү һәм
аларның статусы турында» Татарстан
Республикасы Законына
1 нче кушымта



Шартлы билгеләр:

- Татарстан Республикасы чиге
- муниципаль район чиге
- 10 -тоташу ноктасының тәртип саны
- 10 -жирлекләрнең чикләре һәм аларның сан белән билгеләнеше
- торақ пунктлар
- муниципаль районның административ үзәге
- жирлекнең административ үзәге

Муниципаль районның
чиктәш чикләре тасвирламасы

- 17(19) -16(A) -Удмурт Республикасы
- 16(A) -1(67) -Әгерҗе муниципаль районы
- 1(67) -31(68) -Тукай муниципаль районы
- 31(68) -33(69) -Сарман муниципаль районы
- 33(69) -25(70) -Мөслим муниципаль районы
- 25(70) -17(19) -Актаныш муниципаль районы

«Минзәлә муниципаль районы» муниципаль берәмлеге
составына керүче шәһәр һәм авыл җирлекләре

Карта-схемадагы №	Муниципаль берәмлек
1	Минзәлә шәһәре
2	Әтрәкле авыл җирлеге
3	Аю авыл җирлеге
4	Бикбау авыл җирлеге
5	Югары Тәкермән авыл җирлеге
6	Воровский авыл җирлеге
7	Иркәнөш авыл җирлеге
8	Кадрәк авыл җирлеге
9	Коноваловка авыл җирлеге
10	Хужамәт авыл җирлеге
11	Наратлы Кичү авыл җирлеге
12	Николаевка авыл җирлеге
13	Яңа Мажын авыл җирлеге
14	Яңа Мәлкән авыл җирлеге
15	Тауасты Байлар авыл җирлеге
16	Иске Мажын авыл җирлеге
17	Иске Матвеевка авыл җирлеге
18	Ырыс авыл җирлеге
19	Юртово авыл җирлеге
20	Юшады авыл җирлеге

»;

2) 11 нче кушымтаның алтынчы абзацын түбәндәге редакциядә бәян итәргә:

«Коноваловка авыл җирлеге чиге Иске Мажын авыл җирлеге белән чиктәш җирдә 12 нче тоташу ноктасыннан алып, Ашпала елгасын һәм кибең баручы инешләренә кисеп үтеп, сынык сызык ясап, 3,5 км көньяк-көнбатышка таба авыл хужалыгы җирләре буйлап уза, аннары 100 м төньяк-көнбатышка таба агач-куаклык үсемлекләре массивы буйлап бара, аннары 100 м төньяк-көнбатышка таба агач-куаклык үсемлекләре массивы буйлап бара, шуннан соң 100 м көньяк-көнбатышка таба, текә ярны ике тапкыр кисеп үтеп, авыл хужалыгы җирләре буйлап уза, 150 м төньяк-көнбатышка таба агач-куаклык үсемлекләре массивы буйлап бара, 150 м көнбатышка таба, текә ярны кисеп үтеп, авыл хужалыгы җирләре буйлап уза, аннары көньяк-көнбатышка таба 50 м агач-куаклык үсемлекләре массивы буйлап, кибең баручы инешне кисеп үтеп, сынык сызык ясап, 750 м авыл хужалыгы җирләре буйлап бара, төньяк-көнбатышка таба 100 м агач-куаклык үсемлекләре массивының төньяк-көнчыгыш чиге буйлап, 150 м авыл хужалыгы җирләре буенча бара, шуннан

соң, сынык сызык ясап, 100 м көньяк-көнчыгышка таба буа буйлап бара, аннары көньяк-көнчыгышка таба 150 м авыл хужалыгы жирләре буйлап, текә ярны кисеп үтеп, сынык сызык ясап, 600 м көньяк-көнбатышка таба, 150 м көньяк-көнчыгышка таба, 550 м көнбатышка таба, кибеп баручы инешне кисеп үтеп, сынык сызык ясап, 250 м көньяк-көнбатышка таба бара, шуннан соң көньяк-көнчыгышка таба 50 м агач-куаклык үсемлекләре массивы буйлап, көньяк-көнбатышка таба 450 м агач-куаклык үсемлекләре массивының төньяк-көнбатыш чиге буйлап, агач-куаклык үсемлекләре массивын һәм «Мәскәү – Уфа» – Тупач автомобиль юлына бүлеп бирелгән полосаны кисеп үтеп, сынык сызык ясап, 450 м авыл хужалыгы жирләре буйлап, 150 м сазлыкның көньяк-көнчыгыш чиге буйлап, авыл хужалыгы жирләре буйлап 700 м көньяк-көнбатышка таба һәм, Минзәлә елгасын һәм сазлыкны кисеп үтеп, 800 м көньяк-көнчыгышка таба бара, шуннан соң, текә ярны һәм кибеп баручы инешне кисеп үтеп, 450 м көньяк-көнбатышка таба, «Минзәлә урманчылыгы» Татарстан Республикасы дәүләт бюджет учреждениесең Минзәлә участок урманчылыгындагы 184 нче урман кварталының аерымланган кишәрлегенең төньяк чиге буйлап 20 м уза, кибеп баручы инешне кисеп үтеп, сынык сызык ясап, әлеге аерымланган кишәрлекнең көнбатыш чиге буйлап 800 м бара, аннары авыл хужалыгы жирләре буйлап 30 м көньяк-көнчыгышка таба һәм 300 м төньяк-көнчыгышка таба уза, шуннан соң 184 нче урман кварталының аерымланган кишәрлегенең көньяк чиге буйлап 650 м көньяк-көнчыгышка таба, кибеп баручы инешне кисеп үтеп, сынык сызык ясап, 150 м авыл хужалыгы жирләре буйлап бара, шуннан соң урман массивы буйлап 20 м көньякка таба уза, 119 нчы урман кварталының төньяк чиге буйлап 100 м төньяк-көнчыгышка таба бара, урман полосасының көньяк-көнчыгыш чиге буйлап 700 м, «Мәскәү – Уфа» – Тупач автомобиль юлына бүлеп бирелгән полосаны кисеп үтеп, 200 м авыл хужалыгы жирләре буйлап, Тупач елгасын кисеп үтеп, 150 м агач-куаклык үсемлекләре массивы буйлап, 100 м авыл хужалыгы жирләре буйлап, сынык сызык ясап, 199 нчы урман кварталының һәм 124, 125, 126 нчы урман кварталларының аерымланган кишәрлекләренең төньяк-көнбатыш чиге буйлап 4,8 км уза, аннары, сынык сызык ясап, 126 нчы, 128 нче урман кварталларының көньяк-көнчыгыш чиге буйлап көньяк-көнбатышка таба 4,3 км уза, 129 нчы урман кварталының төньяк-көнчыгыш чиге буйлап 350 м бара, авыл хужалыгы жирләре буйлап 100 м көньяк-көнчыгышка таба, сынык сызык ясап, 129 нчы урман кварталының көнчыгыш чиге буйлап 700 м төньяк-көнчыгышка таба, сынык сызык ясап, умарталык буйлап көньяк-көнчыгышка таба 150 м, 129 нчы урман кварталының көнчыгыш чиге буйлап 150 м уза, шуннан соң 129 нчы урман кварталының көньяк-көнчыгыш чиге буйлап көньяк-көнбатышка таба 700 м һәм көньяк чиге буйлап 600 м бара, авыл хужалыгы жирләре буйлап 700 м, 129 нчы урман кварталының көньяк чиге буйлап 200 м уза, текә ярны кисеп үтеп, 150 м авыл хужалыгы жирләре буйлап, 750 м чокыр төбе буйлап, 850 м көньякка таба буа буйлап, Тупач елгасы агымы буенча 1,3 км өскә таба Коноваловка, Иске Маҗын һәм Юшады авыл жирлекләре чикләре тоташкан урында Тупач авылыннан 1,6 км көньяк-көнчыгышта Тупач елгасында урнашкан 29 нчы тоташу ноктасына кадәр бара.»;

3) 18 нче кушымтаның тугызынчы абзацын түбөндөгө редакциядө бөян итөргө:

«Иске Мажын авыл жирлеге чиге Коноваловка авыл жирлеге белән чиктөш жирдө 12 нче тоташу ноктасыннан алып, Ашпала елгасын һәм кибеп баручы инешлөрне кисеп үтеп, сынык сызык ясап, 3,5 км көньяк-көнбатышка таба авыл хужалыгы жирлөре буйлап уза, аннары 100 м төньяк-көнбатышка таба агач-куаклык үсемлеклөре массивы буйлап бара, шуннан соң 100 м көньяк-көнбатышка таба, текө ярны ике тапкыр кисеп үтеп, авыл хужалыгы жирлөре буйлап уза, 150 м төньяк-көнбатышка таба агач-куаклык үсемлеклөре массивы буйлап бара, 150 м көнбатышка таба, текө ярны кисеп үтеп, авыл хужалыгы жирлөре буйлап уза, аннары көньяк-көнбатышка таба 50 м агач-куаклык үсемлеклөре массивы буйлап, кибеп баручы инешне кисеп үтеп, сынык сызык ясап, 750 м авыл хужалыгы жирлөре буйлап бара, төньяк-көнбатышка таба 100 м агач-куаклык үсемлеклөре массивының төньяк-көнчыгыш чиге буйлап, 150 м авыл хужалыгы жирлөре буенча бара, шуннан соң, сынык сызык ясап, 100 м көньяк-көнчыгышка таба буа буйлап бара, аннары көньяк-көнчыгышка таба 150 м авыл хужалыгы жирлөре буйлап, текө ярны кисеп үтеп, сынык сызык ясап, 600 м көньяк-көнбатышка таба, 150 м көньяк-көнчыгышка таба, 550 м көнбатышка таба, кибеп баручы инешне кисеп үтеп, сынык сызык ясап, 250 м көньяк-көнбатышка таба бара, шуннан соң көньяк-көнчыгышка таба 50 м агач-куаклык үсемлеклөре массивы буйлап, көньяк-көнбатышка таба 450 м агач-куаклык үсемлеклөре массивының төньяк-көнбатыш чиге буйлап, агач-куаклык үсемлеклөре массивын һәм «Мәскәү – Уфа» – Тупач автомобиль юлына бүлеп бирелгән полосаны кисеп үтеп, сынык сызык ясап, 450 м авыл хужалыгы жирлөре буйлап, 150 м сазлыкның көньяк-көнчыгыш чиге буйлап, авыл хужалыгы жирлөре буйлап 700 м көньяк-көнбатышка таба һәм, Минзөлә елгасын һәм сазлыкны кисеп үтеп, 800 м көньяк-көнчыгышка таба бара, шуннан соң, текө ярны һәм кибеп баручы инешне кисеп үтеп, 450 м көньяк-көнбатышка таба, «Минзөлә урманчылыгы» Татарстан Республикасы дәүләт бюджет учреждениесең Минзөлә участок урманчылыгындагы 184 нче урман кварталының аерымланган кишөрлегенөң төньяк чиге буйлап 20 м уза, кибеп баручы инешне кисеп үтеп, сынык сызык ясап, өлеге аерымланган кишөрлекнең көнбатыш чиге буйлап 800 м бара, аннары авыл хужалыгы жирлөре буйлап 30 м көньяк-көнчыгышка таба һәм 300 м төньяк-көнчыгышка таба уза, шуннан соң 184 нче урман кварталының аерымланган кишөрлегенөң көньяк чиге буйлап 650 м көньяк-көнчыгышка таба, кибеп баручы инешне кисеп үтеп, сынык сызык ясап, 150 м авыл хужалыгы жирлөре буйлап бара, шуннан соң урман массивы буйлап 20 м көньякка таба уза, 119 нчы урман кварталының төньяк чиге буйлап 100 м төньяк-көнчыгышка таба бара, урман полосасының көньяк-көнчыгыш чиге буйлап 700 м, «Мәскәү – Уфа» – Тупач автомобиль юлына бүлеп бирелгән полосаны кисеп үтеп, 200 м авыл хужалыгы жирлөре буйлап, Тупач елгасын кисеп үтеп, 150 м агач-куаклык үсемлеклөре массивы буйлап, 100 м авыл хужалыгы жирлөре буйлап, сынык сызык ясап, 199 нчы урман кварталының һәм 124, 125, 126 нчы урман кварталларының аерымланган кишөрлеклөрөнөң төньяк-көнбатыш чиге буйлап 4,8 км уза, аннары, сынык сызык ясап, 126 нчы, 128 нче урман кварталларының көньяк-көнчыгыш чиге буйлап

көнъяк-көнбатышка таба 4,3 км уза, 129 нчы урман кварталының төнъяк-көнчыгыш чиге буйлап 350 м бара, авыл хужалыгы жирләре буйлап 100 м көнъяк-көнчыгышка таба, сынык сызык ясап, 129 нчы урман кварталының көнчыгыш чиге буйлап 700 м төнъяк-көнчыгышка таба, сынык сызык ясап, умарталык буйлап көнъяк-көнчыгышка таба 150 м, 129 нчы урман кварталының көнчыгыш чиге буйлап 150 м уза, шуннан соң 129 нчы урман кварталының көнъяк-көнчыгыш чиге буйлап көнъяк-көнбатышка таба 700 м һәм көнъяк чиге буйлап 600 м бара, авыл хужалыгы жирләре буйлап 700 м, 129 нчы урман кварталының көнъяк чиге буйлап 200 м уза, текә ярны кисеп үтеп, 150 м авыл хужалыгы жирләре буйлап, 750 м чокыр төбе буйлап, 850 м көнъякка таба буа буйлап, Тупач елгасы агымы буенча 1,3 км өскә таба 29 нчы тоташу ноктасына кадәр бара.».

3 статья

Әлеге Закон рәсми басылып чыккан көнненән үз көченә керә.

Татарстан Республикасы
Президенты

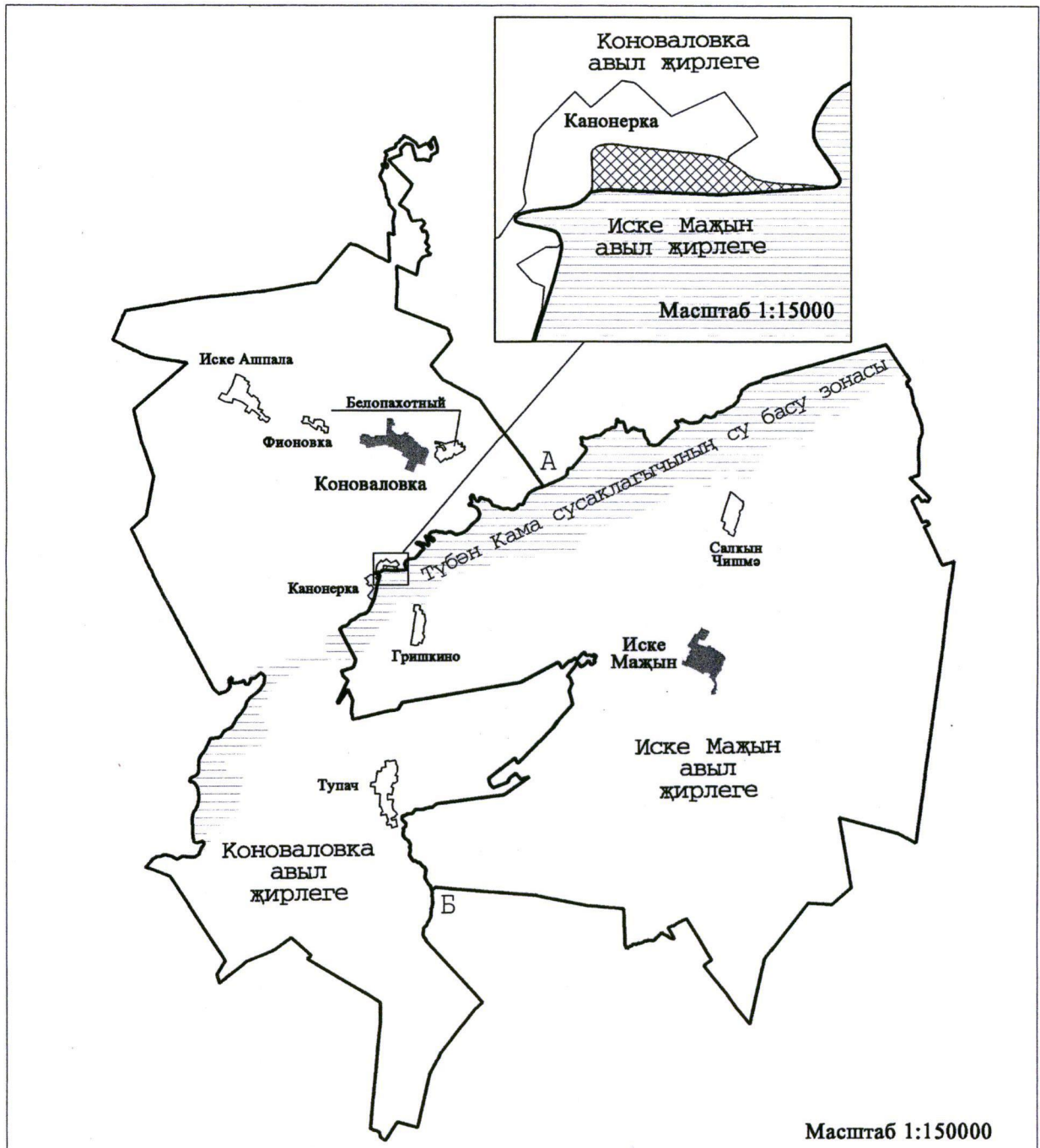


Р.Н. Миңнеханов






Казан, Кремль
2018 ел, 08 декабрь
№ 97-ТРЗ

«Минзәлә муниципаль районы»
 муниципаль берәмлеге составына керүче
 муниципаль берәмлекләрнең чикләре
карта-схемасы

«Минзәлә муниципаль районының «Коноваловка авыл жирлеге» һәм «Иске Маҗын авыл жирлеге» муниципаль берәмлекләре территорияләре чикләрен үзгәртү һәм «Минзәлә муниципаль районы» муниципаль берәмлегенең һәм аның составындагы муниципаль берәмлекләрнең территорияләре чикләрен билгеләү һәм аларның статусы турында» Татарстан Республикасы Законына үзгәрешләр керту хакында» Татарстан Республикасы Законына кушылта



Шартлы билгеләр

-  - муниципаль берәмлекләр чикләре
-  - А-Б Коноваловка авыл жирлегенең һәм Иске Маҗын авыл жирлегенең чиктәш чиге
-  - Минзәлә муниципаль районының Коноваловка авыл жирлеге территориясе составына кертелә торган Минзәлә муниципаль районының Иске Маҗын авыл жирлеге территориясе
-  - жирлекләрнең административ үзәкләре
-  - торак пунктлар