



ТАТАРСТАН РЕСПУБЛИКАСЫ ЗАКОНЫ

«Аерым муниципаль берәмлекләрнең территорияләре чикләрен үзгәртү һәм «Алабуга муниципаль районы» муниципаль берәмлегенең һәм аның составындагы муниципаль берәмлекләрнең территорияләре чикләрен билгеләү һәм аларның статусы турында» һәм «Менделеевск муниципаль районы» муниципаль берәмлегенең һәм аның составындагы муниципаль берәмлекләрнең территорияләре чикләрен билгеләү һәм аларның статусы турында» Татарстан Республикасы законнарына үзгәрешләр кергү хакында»

Татарстан Республикасы
Дәүләт Советы тарафыннан
2018 елның 19 декабрендә
кабул ителде

1 статья

«Алабуга муниципаль районы» муниципаль берәмлегенең һәм аның составына керүче «Поспелово авыл жирлеге» муниципаль берәмлегенең «Менделеевск муниципаль районы» муниципаль берәмлеге һәм аның составына керүче «Тихоново авыл жирлеге» муниципаль берәмлеге белән чиктәш территорияләре чикләрен һәм «Менделеевск муниципаль районы» муниципаль берәмлегенең һәм аның составына керүче «Тихоново авыл жирлеге» муниципаль берәмлегенең «Алабуга муниципаль районы» муниципаль берәмлеге һәм аның составына керүче «Поспелово авыл жирлеге» муниципаль берәмлеге белән чиктәш территорияләре чикләрен элекке Законга кушымта нигезендә үзгәртәргә.

2 статья

«Алабуга муниципаль районы» муниципаль берәмлегенең һәм аның составындагы муниципаль берәмлекләрнең территорияләре чикләрен билгеләү һәм аларның статусы турында» 2005 елның 31 гыйнварындагы 22-ТРЗ номерлы Татарстан Республикасы Законына (Татарстан Дәүләт Советы Жыйалма басмасы, 2005, № 1 (II өлеш); 2008, № 12 (VIII өлеш); 2010, № 5 (I өлеш); 2011, № 11 (I өлеш); 2014, № 12 (VII өлеш) түбәндәге үзгәрешләрне кертергә:

1) 1 нче кушымтаны түбәндәге редакциядә баян итәргә:

«Алабуга муниципаль районы»
муниципаль берәмлеге составына керүче
муниципаль берәмлекләрнең чикләре
карта-схемасы

«Алабуга муниципаль районы»
муниципаль берәмлегенә һәм аның
составындагы муниципаль берәмлекләрнең
территорияләре чикләрен билгеләү
һәм аларның статусы турында»
Татарстан Республикасы Законына
1 нче кушымта



Шартлы билгеләр

- Татарстан Республикасы чиге
- муниципаль район чиге
- 10 - тоташу ноктасының тәртип саны
- 10 - жирлекләрнең чикләре һәм аларның сан белән билгеләнеше
- торак пунктлар
- муниципаль районның административ үзәге
- жирлек үзәге

Муниципаль районның
чиктәш чикләре тасвирламасы

- 4 (16) - 3 (17)
- 3 (17) - 6 (215)
- 6 (215) - 8 (216)
- 8 (216) - 23 (64)
- 23 (64) - 42
- 42 - 35 (63)
- 35 (63) - 31 (62)
- 31 (62) - 38 (61)
- 38 (61) - 4 (16)
- Удмурт Республикасы
- Менделеевск муниципаль районы
- Удмурт Республикасы
- Менделеевск муниципаль районы
- Тукай муниципаль районы
- "Чаллы шәһәре" муниципаль берәмлеге
- Тукай муниципаль районы
- Түбән Кама муниципаль районы
- Мамадыш муниципаль районы

«Алабуга муниципаль районы»
муниципаль берәмлеге составына керүче
шәһәр һәм авыл җирлекләре

карта- схемадагы номер	Муниципаль берәмлек
1	Алабуга шәһәре
2	Илмәт авыл җирлеге
3	Бехтерев авыл җирлеге
4	Олы Елово авыл җирлеге
5	Олы Качык авыл җирлеге
6	Олы Шүрнәк авыл җирлеге
7	Костенеево авыл җирлеге
8	Лекарево авыл җирлеге
9	Морт авыл җирлеге
10	Мурзиха авыл җирлеге
11	Поспелово авыл җирлеге
12	Иске Күклек авыл җирлеге
13	Иске Юраш авыл җирлеге
14	Танай авыл җирлеге
15	Татар Дәм-Дөме авыл җирлеге
16	Яковлево авыл җирлеге»;

2) 2 нче кушымтаның дүртенче абзацын түбәндәге редакциядә баян итәргә:

«Алабуга муниципаль районы» муниципаль берәмлеге чиге «Менделеевск муниципаль районы» муниципаль берәмлеге белән чиктәш җирдә 3 нче (17 нче) тоташу ноктасыннан алып көньяк-көнбатышка таба 150 м авыл хужалыгы җирләре буйлап, 700 м урман полосасының көньяк-көнчыгыш чиге буйлап, 200 м урман полосасы буйлап, аны кисеп үтеп, 300 м авыл хужалыгы җирләре буйлап һәм, урман полосасын кисеп үтеп, 250 м көньяк-көнчыгышка таба, 300 м урман полосасының көньяк-көнбатыш чиге буйлап уза, алга таба авыл хужалыгы җирләре буйлап 200 м һәм, сынык сызык ясап, төньяк-көнчыгышка таба 300 м, урман утыртмаларының көньяк-көнчыгыш чиге буйлап кибең баручы инешкә кадәр 100 м бара, 900 м әлегә инеш агымы буенча аска таба уза, көньяк-көнчыгышка таба 20 м чокыр буенча һәм 20 м урман полосасы буйлап бара, алга таба, кибең баручы инешләргә һәм урман полосасын кисеп үтеп, көньяк-көнбатышка таба 450 м, 150 м агач-куак массивы буйлап, 300 м авыл хужалыгы җирләре буйлап, 100 м урман массивы буйлап уза, алга таба авыл хужалыгы җирләре буйлап 200 м һәм көнчыгышка таба 1,3 км бара, 300 м «Алабуга урманчылыгы» Татарстан Республикасы дәүләт бюджет учреждениесең Менделеевск участок урманчылыгындагы 80 нче урман кварталының аерымланган кишәрлегенәң көньяк чиге буйлап, 100 м авыл хужалыгы

жирләре буйлап бара, аннары 950 м урман полосасының көньяк чиге буйлап, 400 м авыл хужалыгы жирләре буйлап, 1,1 км көнчыгышка таба, 700 м көнчыгышка таба уза, алга таба, кибеп баручы инешне кисеп үтеп, 150 м агач-куак массивы буйлап бара, 1,0 км авыл хужалыгы жирләре буйлап, 50 м агач-куак массивы буйлап, агач-куак массивын кисеп үтеп, кабат, сынык сызык ясап, 1,4 км авыл хужалыгы жирләре буйлап, агач-куак массивын һәм урман полосасын кисеп үтеп, 1,2 км төньяк-көнчыгышка таба, 250 м урман полосасы буйлап һәм 200 м, Алабуга – Гәр – Абалач автомобиль юлына бүлеп бирелгән полосаны һәм кибеп баручы инешне кисеп үтеп, 350 м агач-куак массивы буйлап, 100 м авыл хужалыгы жирләре буйлап, 50 м агач-куак массивы буйлап, 250 м авыл хужалыгы жирләре буйлап, 100 м агач-куак массивы буйлап, 350 м авыл хужалыгы жирләре буйлап кибеп баручы инешкә кадәр, профильле автомобиль юлы буйлап 6 нчы (215 нче) тоташу ноктасына, шулай ук 1,1 км көньяк-көнбатышка таба 8 нче (216 нчы) тоташу ноктасына кадәр уза, «Алабуга – Гәр – Абалач» – Яңа Менделеевск химия заводы автомобиль юлына бүлеп бирелгән полосаны кисеп үтә, алга таба 200 м авыл хужалыгы жирләре буйлап, көньяк-көнбатышка таба 400 м урман полосасының көньяк-көнчыгыш чиге буйлап һәм, яр буе агач-куак массивын кисеп үтеп, 100 м авыл хужалыгы жирләре буйлап кибеп баручы инешкә кадәр бара, 400 м әлеге инеш агымы буенча аска таба Чаллы елгасына кадәр уза, 2,0 км әлеге елга агымы буенча аска таба бара, аннары, Чаллы елгасының яр буе агач-куак массивын, текә ярларны һәм инешне кисеп үтеп, сынык сызык ясап, 2,1 км көньяк-көнчыгышка таба авыл хужалыгы жирләре буйлап, 1,0 км урман полосасының көньяк-көнбатыш чиге буйлап уза, алга таба, профильле автомобиль юлына бүлеп бирелгән полосаны һәм Куйбышев тимер юлына килү юлын кисеп үтеп, көнчыгышка таба 950 м авыл хужалыгы жирләре буйлап, көньяк-көнчыгышка таба 250 м урман полосасының көньяк-көнбатыш чиге буйлап, 350 м авыл хужалыгы жирләре буйлап, сынык сызык ясап, 550 м урман полосасының көньяк-көнбатыш чиге буйлап бара, алга таба көнчыгышка таба 500 м авыл хужалыгы жирләре буйлап инешкә кадәр уза, бу инеш агымы буенча аска таба 1,1 км Чаллы елгасына кадәр бара, бу инеш агымы буенча 50 м бара, аннары, текә ярларны кисеп үтеп, авыл хужалыгы жирләре буйлап 200 м көньяк-көнбатышка таба, сынык сызык ясап, 350 м көньякка таба кибеп баручы инешкә кадәр уза, әлеге инеш агымы буенча 600 м өскә таба, Алабуга – Ижевск федераль автомобиль юлына бүлеп бирелгән полосаны кисеп үтеп, 1,8 км көньяк-көнчыгышка таба авыл хужалыгы жирләре буйлап бара, 150 м урман полосасының көньяк-көнбатыш чиге буйлап, 1,0 км авыл хужалыгы жирләре буйлап, 50 м агач-куак массивының төньяк чиге буйлап уза, алга таба, сынык сызык ясап, 350 м көнчыгышка таба, кибеп баручы инешне, яр буе агач-куак полосаларын һәм урман полосаларын берничә тапкыр кисеп үтеп, 100 м төньяк-көнчыгышка таба, 150 м агач-куак массивының төньяк-көнбатыш чиге буйлап бара, аннары 100 м агач-куак массивы буйлап, сынык сызык ясап, 700 м авыл хужалыгы жирләре буйлап, 50 м агач-куак массивының көньяк чиге буйлап уза, алга таба, көньяк-көнчыгышка таба 100 м агач-куак массивының төньяк-көнчыгыш чиге буйлап, 50 м авыл хужалыгы жирләре буйлап, агач-куак массивы буйлап, сынык сызык ясап, 300 м төньяк-көнчыгышка таба,

150 м көньяк-көнчыгышка таба Туйма елгасына кадәр бара, әлеге елга агымы буенча 1,4 км өскә таба, Туйма елгасы буенча 10 м төньяк-көнчыгышка таба аның сул ярына кадәр уза, яр буе агач-куак полосасын һәм елганың текә ярын кисеп үтә, алга таба, сынык сызык ясап, 400 м авыл хужалыгы жирләре буйлап, урман полосасын кисеп үтәп, 300 м төньяк-көнбатышка таба, канауны кисеп үтәп, 200 м көньяк-көнчыгышка таба бара, аннары 200 м төньяк-көнбатышка таба чокырның төньяк-көнчыгыш чиге буйлап бара, 150 м төньякка таба карьерның төньяк-көнбатыш чиге буйлап уза, алга таба 40 м көньяк-көнбатышка таба чокырның көньяк-көнчыгыш чиге буйлап бара, аннары 40 м төньяк-көнбатышка таба авыл хужалыгы жирләре буйлап уза, алга таба 300 м төньяк-көнчыгышка таба чокырның төньяк-көнбатыш чиге буйлап, 200 м төньяк-көнбатышка таба карьерның көньяк-көнбатыш чиге буйлап һәм 50 м төньяк-көнчыгышка таба төньяк-көнбатыш чиге буйлап бара, 400 м авыл хужалыгы жирләре буйлап, 50 м агач-куак массивы буйлап, 50 м авыл хужалыгы жирләре буйлап, Куйбышев тимер юлы тармагын кисеп үтәп, сынык сызык ясап, 750 м урман массивы буйлап көньяк-көнчыгышка таба бара, Куйбышев тимер юлы тармагын кисеп үтәп, 1,1 км авыл хужалыгы жирләре буйлап, 2,1 км көньяк-көнбатышка таба «Мәскәү – Уфа» – Бәзәкә автомобиль юлы буйлап уза, аннары 250 м профильле автомобиль юлы буйлап төньяк-көнбатышка таба, 550 м урман полосасының көньяк-көнбатыш чиге буйлап, 150 м Куйбышев тимер юлы тармагына бүлөп бирелгән полоса буйлап, аны кисеп үтәп, 100 м авыл хужалыгы жирләре буйлап, 200 м кабат урман полосасының көньяк-көнбатыш чиге буйлап уза, алга таба авыл хужалыгы жирләре буйлап 20 м төньяк-көнбатышка таба, 680 м төньяк-көнчыгышка таба бара, 70 м агач-куак массивының көнчыгыш чиге буйлап, 210 м авыл хужалыгы жирләре буйлап төньяк-көнчыгышка таба һәм 170 м көнбатышка таба бара, 30 м карьерның көньяк чиге буйлап уза, алга таба авыл хужалыгы жирләре буйлап 50 м көньяк-көнбатышка таба, 50 м төньяк-көнбатышка таба бара, 70 м карьерның көньяк чиге буйлап уза, аннары авыл хужалыгы жирләре буйлап 100 м төньяк-көнбатышка таба, агач-куак массивын кисеп үтәп, 300 м төньяк-көнчыгышка таба, сынык сызык ясап, 450 м төньяк-көнбатышка таба, канауны кисеп үтәп, 300 м көньяк-көнчыгышка таба, сынык сызык ясап, 400 м көньяк-көнбатышка таба Туйма елгасының сул ярына кадәр уза, урман полосасын, сул текә яры һәм агач-куак массивы полосасын кисеп үтәп, 400 м Туйма елгасының сул ярына кадәр бара, 1,5 км әлеге елганың сул яры буенча аның агымы буенча аска таба бара, алга таба 20 м көньяк-көнбатышка таба Туйма елгасы буйлап бара, 9,6 км әлеге елга агымы буенча аска таба уза, алга таба төньяк-көнчыгышка таба 750 м «Түбән Кама» милли паркы» федераль дәүләт бюджет учреждениесенә төньяк-көнбатыш чиге буйлап төньяк-көнчыгышка таба, 750 м «Мәскәү – Уфа» – Бәзәкә автомобиль юлы буйлап, 1,1 км «Түбән Кама» милли паркы» федераль дәүләт бюджет учреждениесенә төньяк-көнбатыш чиге буйлап, 2,5 км төньяк-көнчыгышка таба бара, аннары 600 м профильле автомобиль юлы буйлап көньяк-көнчыгышка таба, 700 м «Түбән Кама» милли паркы» федераль дәүләт бюджет учреждениесенә төньяк-көнбатыш чиге буйлап уза, алга таба 350 м төньяк-көнчыгышка таба Түбән Кама сусаклагычы акваториясе буйлап Алабуга, Менделеевск һәм Тукай

муниципаль районнары чикләре тоташкан урында Поспелово авылыннан 5,7 км төньяк-көнчыгышта Түбән Кама сусаклагычы акваториясендә урнашкан $X = 477868,47$, $Y = 2317614,73$ координаталы 23 нче (64 нче) тоташу ноктасына кадәр уза.».

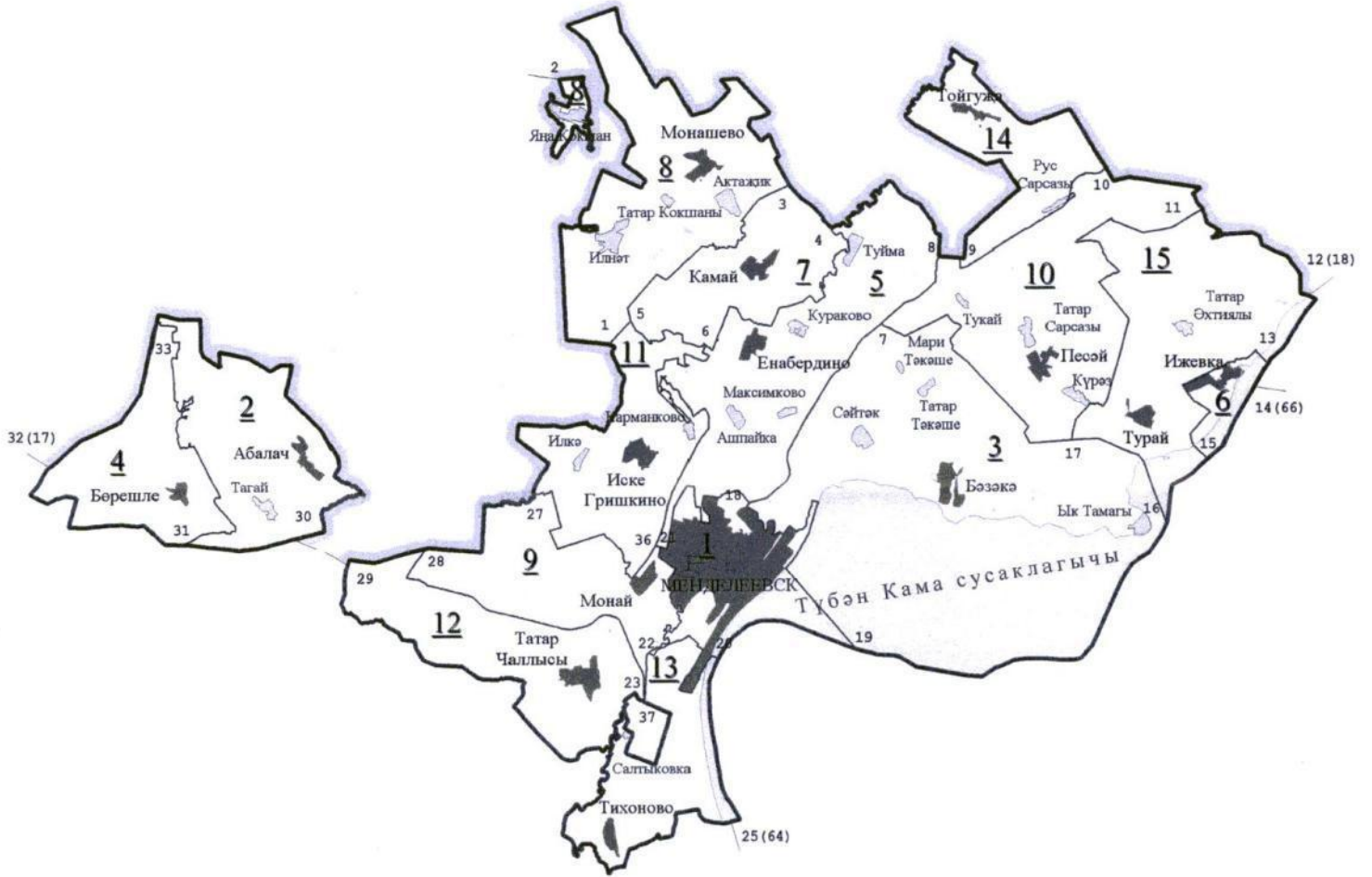
3 статья

«Менделеевск муниципаль районы» муниципаль берәмлегенең һәм аның составындагы муниципаль берәмлекләренең территорияләре чикләрен билгеләү һәм аларның статусы турында» 2005 елның 31 гыйнварындагы 29-ТРЗ номерлы Татарстан Республикасы Законына (Татарстан Дәүләт Советы Жыелма басмасы, 2005, № 1 (II өлеш), № 3 (I өлеш); 2008, № 12 (VI өлеш); 2014, № 12 (V өлеш); Татарстан Республикасы законнар жыелмасы, 2017, № 1 (I өлеш) түбәндәге үзгәрешләргә кертергә:

- 1) 1 нче кушымтаны түбәндәге редакциядә баян итәргә:

«Менделеевск муниципаль районы»
 муниципаль берәмлеге составына керүче
 муниципаль берәмлекләрнең чикләре
 карта-схемасы

«Менделеевск муниципаль районы»
 муниципаль берәмлегенең һәм аның
 составындагы муниципаль берәмлекләрнең
 территорияләре чикләрен билгеләү
 һәм аларның статусы турында»
 Татарстан Республикасы Законна
 1 нче кушымта



Шартлы билгеләр

- Татарстан Республикасы чиге
- муниципаль район чиге
- тоташу ноктасының төртип саны
- жирлекләрнең чикләре һәм аларның сан белән билгеләнеше
- торак пунктлар
- муниципаль районның административ үзәге
- жирлекнең административ үзәге

Муниципаль районның чиктәш
 чикләре тасвирламасы

- 32 (17) – 12 (18) - Удмурт Республикасы
- 12 (18) – 14 (66) - Өгөрже муниципаль районы
- 14 (66) – 25 (64) - Тукай муниципаль районы
- 25 (64) – 32 (17) - Алабуга муниципаль районы

«Менделеевск муниципаль районы»
муниципаль берәмлеге составына керүче
шәһәр һәм авыл жирлекләре

карта-схемадагы номер	Муниципаль берәмлек
1	Менделеевск шәһәре
2	Абалач авыл жирлеге
3	Бәзәкә авыл жирлеге
4	Бөрешле авыл жирлеге
5	Енабердино авыл жирлеге
6	Ижевск авыл жирлеге
7	Камай авыл жирлеге
8	Монашево авыл жирлеге
9	Монай авыл жирлеге
10	Песәй авыл жирлеге
11	Иске Гришкино авыл жирлеге
12	Татар Чаллысы авыл жирлеге
13	Тихоново авыл жирлеге
14	Тойгужа авыл жирлеге
15	Турай авыл жирлеге»;

2) 2 нче кушымтаның дүртенче абзацын түбәндәге редакциядә бәян итәргә:

«Менделеевск муниципаль районы» муниципаль берәмлеге чиге «Алабуга муниципаль районы» муниципаль берәмлеге белән чиктәш жирдә 32 нче (17 нче) тоташу ноктасыннан алып көньяк-көнбатышка таба 150 м авыл хужалыгы жирләре буйлап, 700 м урман полосасының көньяк-көнчыгыш чиге буйлап, 200 м урман полосасы буйлап, аны кисеп үтеп, 300 м авыл хужалыгы жирләре буйлап һәм, урман полосасын кисеп үтеп, 250 м көньяк-көнчыгышка таба, 300 м урман полосасының көньяк-көнбатыш чиге буйлап уза, алга таба авыл хужалыгы жирләре буйлап 200 м һәм, сынык сызык ясап, төньяк-көнчыгышка таба 300 м, урман утыртмаларының көньяк-көнчыгыш чиге буйлап кибеп баручы инешкә кадәр 100 м бара, 900 м әлеге инеш агымы буенча аска таба уза, көньяк-көнчыгышка таба 20 м чокыр буенча һәм 20 м урман полосасы буйлап бара, алга таба, кибеп баручы инешләргә һәм урман полосасын кисеп үтеп, көньяк-көнбатышка таба 450 м, 150 м агач-куак массивы буйлап, 300 м авыл хужалыгы жирләре буйлап, 100 м урман массивы буйлап уза, алга таба авыл хужалыгы жирләре буйлап 200 м һәм көнчыгышка таба 1,3 км бара, 300 м «Алабуга урманчылыгы» Татарстан Республикасы дәүләт бюджет учреждениесенә Менделеевск участок урманчылыгындагы 80 нче урман кварталының аерымланган кишәрлегенә көньяк чиге буйлап, 100 м авыл хужалыгы жирләре буйлап бара, аннары 950 м урман полосасының көньяк чиге буйлап, 400 м

авыл хужалыгы жирлэре буйлап, 1,1 км көнчыгышка таба, 700 м көнчыгышка таба уза, алга таба, кибеп баручы инешне кисеп үтеп, 150 м агач-куак массивы буйлап бара, 1,0 км авыл хужалыгы жирлэре буйлап, 50 м агач-куак массивы буйлап, агач-куак массивын кисеп үтеп, кабат, сынык сызык ясап, 1,4 км авыл хужалыгы жирлэре буйлап, агач-куак массивын һәм урман полосасын кисеп үтеп, 1,2 км төньяк-көнчыгышка таба, 250 м урман полосасы буйлап һәм 200 м, Алабуга – Гәр – Абалач автомобиль юлына бүлеп бирелгән полосаны һәм кибеп баручы инешне кисеп үтеп, 350 м агач-куак массивы буйлап, 100 м авыл хужалыгы жирлэре буйлап, 50 м агач-куак массивы буйлап, 250 м авыл хужалыгы жирлэре буйлап, 100 м агач-куак массивы буйлап, 350 м авыл хужалыгы жирлэре буйлап кибеп баручы инешкә кадәр, профильле автомобиль юлы буйлап 6 нчы (215 нче) тоташу ноктасына, шулай ук 1,1 км көньяк-көнбатышка таба 8 нче (216 нчы) тоташу ноктасына кадәр уза, «Алабуга – Гәр – Абалач» – Яңа Менделеевск химия заводы автомобиль юлына бүлеп бирелгән полосаны кисеп үтә, алга таба 200 м авыл хужалыгы жирлэре буйлап, көньяк-көнбатышка таба 400 м урман полосасының көньяк-көнчыгыш чиге буйлап һәм, яр бие агач-куак массивын кисеп үтеп, 100 м авыл хужалыгы жирлэре буйлап кибеп баручы инешкә кадәр бара, 400 м элге инеш агымы буенча аска таба Чаллы елгасына кадәр уза, 2,0 км элге елга агымы буенча аска таба бара, аннары, Чаллы елгасының яр бие агач-куак массивын, текә ярларны һәм инешне кисеп үтеп, сынык сызык ясап, 2,1 км көньяк-көнчыгышка таба авыл хужалыгы жирлэре буйлап, 1,0 км урман полосасының көньяк-көнбатыш чиге буйлап уза, алга таба, профильле автомобиль юлына бүлеп бирелгән полосаны һәм Куйбышев тимер юлына килү юлын кисеп үтеп, көнчыгышка таба 950 м авыл хужалыгы жирлэре буйлап, көньяк-көнчыгышка таба 250 м урман полосасының көньяк-көнбатыш чиге буйлап, 350 м авыл хужалыгы жирлэре буйлап, сынык сызык ясап, 550 м урман полосасының көньяк-көнбатыш чиге буйлап бара, алга таба көнчыгышка таба 500 м авыл хужалыгы жирлэре буйлап инешкә кадәр уза, бу инеш агымы буенча аска таба 1,1 км Чаллы елгасына кадәр бара, бу инеш агымы буенча 50 м бара, аннары, текә ярларны кисеп үтеп, авыл хужалыгы жирлэре буйлап 200 м көньяк-көнбатышка таба, сынык сызык ясап, 350 м көньякка таба кибеп баручы инешкә кадәр уза, элге инеш агымы буенча 600 м өскә таба, Алабуга – Ижевск федераль автомобиль юлына бүлеп бирелгән полосаны кисеп үтеп, 1,8 км көньяк-көнчыгышка таба авыл хужалыгы жирлэре буйлап бара, 150 м урман полосасының көньяк-көнбатыш чиге буйлап, 1,0 км авыл хужалыгы жирлэре буйлап, 50 м агач-куак массивының төньяк чиге буйлап уза, алга таба, сынык сызык ясап, 350 м көнчыгышка таба, кибеп баручы инешне, яр бие агач-куак полосаларын һәм урман полосаларын берничә тапкыр кисеп үтеп, 100 м төньяк-көнчыгышка таба, 150 м агач-куак массивының төньяк-көнбатыш чиге буйлап бара, аннары 100 м агач-куак массивы буйлап, сынык сызык ясап, 700 м авыл хужалыгы жирлэре буйлап, 50 м агач-куак массивының көньяк чиге буйлап уза, алга таба, көньяк-көнчыгышка таба 100 м агач-куак массивының төньяк-көнчыгыш чиге буйлап, 50 м авыл хужалыгы жирлэре буйлап, агач-куак массивы буйлап, сынык сызык ясап, 300 м төньяк-көнчыгышка таба, 150 м көньяк-көнчыгышка таба Туйма елгасына кадәр бара, элге елга агымы буенча

1,4 км өскә таба, Туйма елгасы буенча 10 м төньяк-көнчыгышка таба аның сул ярына кадәр уза, яр буе агач-куак полосасын һәм елганың текә ярын кисеп үтә, алга таба, сынык сызык ясап, 400 м авыл хужалыгы жирләре буйлап, урман полосасын кисеп үтеп, 300 м төньяк-көнбатышка таба, канауны кисеп үтеп, 200 м көньяк-көнчыгышка таба бара, аннары 200 м төньяк-көнбатышка таба чокырның төньяк-көнчыгыш чиге буйлап бара, 150 м төньякка таба карьерның төньяк-көнбатыш чиге буйлап уза, алга таба 40 м көньяк-көнбатышка таба чокырның көньяк-көнчыгыш чиге буйлап бара, аннары 40 м төньяк-көнбатышка таба авыл хужалыгы жирләре буйлап уза, алга таба 300 м төньяк-көнчыгышка таба чокырның төньяк-көнбатыш чиге буйлап, 200 м төньяк-көнбатышка таба карьерның көньяк-көнбатыш чиге буйлап һәм 50 м төньяк-көнчыгышка таба төньяк-көнбатыш чиге буйлап бара, 400 м авыл хужалыгы жирләре буйлап, 50 м агач-куак массивы буйлап, 50 м авыл хужалыгы жирләре буйлап, Куйбышев тимер юлы тармагын кисеп үтеп, сынык сызык ясап, 750 м урман массивы буйлап көньяк-көнчыгышка таба бара, Куйбышев тимер юлы тармагын кисеп үтеп, 1,1 км авыл хужалыгы жирләре буйлап, 2,1 км көньяк-көнбатышка таба «Мәскәү – Уфа» – Бәзәкә автомобиль юлы буйлап уза, аннары 250 м профильле автомобиль юлы буйлап төньяк-көнбатышка таба, 550 м урман полосасының көньяк-көнбатыш чиге буйлап, 150 м Куйбышев тимер юлы тармагына бүлеп бирелгән полоса буйлап, аны кисеп үтеп, 100 м авыл хужалыгы жирләре буйлап, 200 м кабат урман полосасының көньяк-көнбатыш чиге буйлап уза, алга таба авыл хужалыгы жирләре буйлап 20 м төньяк-көнбатышка таба, 680 м төньяк-көнчыгышка таба бара, 70 м агач-куак массивының көнчыгыш чиге буйлап, 210 м авыл хужалыгы жирләре буйлап төньяк-көнчыгышка таба һәм 170 м көнбатышка таба бара, 30 м карьерның көньяк чиге буйлап уза, алга таба авыл хужалыгы жирләре буйлап 50 м көньяк-көнбатышка таба, 50 м төньяк-көнбатышка таба бара, 70 м карьерның көньяк чиге буйлап уза, аннары авыл хужалыгы жирләре буйлап 100 м төньяк-көнбатышка таба, агач-куак массивын кисеп үтеп, 300 м төньяк-көнчыгышка таба, сынык сызык ясап, 450 м төньяк-көнбатышка таба, канауны кисеп үтеп, 300 м көньяк-көнчыгышка таба, сынык сызык ясап, 400 м көньяк-көнбатышка таба Туйма елгасының сул ярына кадәр уза, урман полосасын, сул текә яры һәм агач-куак массивы полосасын кисеп үтеп, 400 м Туйма елгасының сул ярына кадәр бара, 1,5 км әлеге елганың сул яры буенча аның агымы буенча аска таба бара, алга таба 20 м көньяк-көнбатышка таба Туйма елгасы буйлап бара, 9,6 км әлеге елга агымы буенча аска таба уза, алга таба төньяк-көнчыгышка таба 750 м «Түбән Кама» милли паркы» федераль дәүләт бюджет учреждениесенә төньяк-көнбатыш чиге буйлап төньяк-көнчыгышка таба, 750 м «Мәскәү – Уфа» – Бәзәкә автомобиль юлы буйлап, 1,1 км «Түбән Кама» милли паркы» федераль дәүләт бюджет учреждениесенә төньяк-көнбатыш чиге буйлап, 2,5 км төньяк-көнчыгышка таба бара, аннары 600 м профильле автомобиль юлы буйлап көньяк-көнчыгышка таба, 700 м «Түбән Кама» милли паркы» федераль дәүләт бюджет учреждениесенә төньяк-көнбатыш чиге буйлап уза, алга таба 350 м төньяк-көнчыгышка таба Түбән Кама сусаклагычы акваториясе буйлап Менделеевск, Алабуга һәм Тукай муниципаль районнары чикләре тоташкан урында Тихоново авылынан 4,6 км

көнчыгышта Түбән Кама сусаклагычы акваториясендә урнашкан 25 нче (64 нче) тоташу ноктасына кадәр уза.».

4 статья

Әлеге Закон рәсми басылып чыккан көненнән үз көченә керә.

Татарстан Республикасы
Президенты

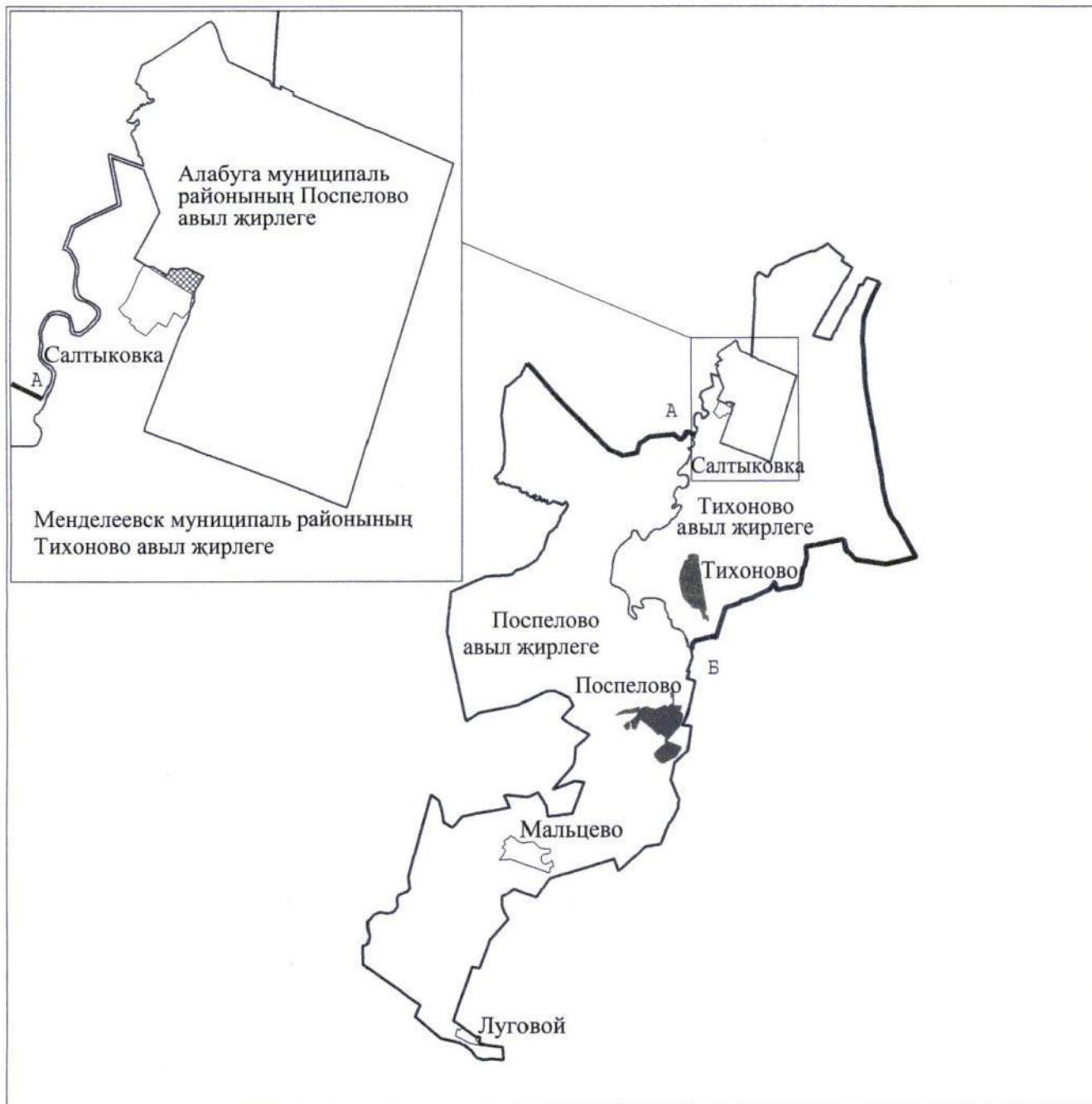


Р.Н. Миңнеханов







Казан, Кремль
2018 ел, 22 декабрь
№ 115-ЗРТ

Үзгәрешләрне исәпкә алып,
муниципаль берәмлекләрнең чикләре
карта-схемасы

«Аерым муниципаль берәмлекләрнең территорияләре чикләрен үзгәртү һәм «Алабуга муниципаль районы» муниципаль берәмлегенә һәм аның составындагы муниципаль берәмлекләрнең территорияләре чикләрен билгеләү һәм аларның статусы турында» һәм «Менделеевск муниципаль районы» муниципаль берәмлегенә һәм аның составындагы муниципаль берәмлекләрнең территорияләре чикләрен билгеләү һәм аларның статусы турында» Татарстан Республикасы законнарына үзгәрешләр кергү хакында» Татарстан Республикасы Законнарына кушылган



Шартлы билгеләр

- | | | | |
|---|---|---|---|
|  | Алабуга муниципаль районы һәм Менделеевск муниципаль районы чикләре |  | Менделеевск муниципаль районы территориясе составына кертелә торган Алабуга муниципаль районы һәм аның составындагы Пospelovo авыл жирлеге территориясе һәм Менделеевск муниципаль районының Тихоново авыл жирлеге территориясе |
|  | муниципаль берәмлекләрнең чикләре | | |
|  | Алабуга муниципаль районының Пospelovo авыл жирлеге һәм Менделеевск муниципаль районының Тихоново авыл жирлеге чиктәш чикләре | | |
|  | жирлекләрнең административ үзәкләре | | |
|  | торак пунктлар | | |