



ТАТАРСТАН РЕСПУБЛИКАСЫ ЗАКОНЫ

**«Карамалы Тау шәһәр тибындагы поселогы» һәм «Свияжск (Зөя) авыл
жирлеге» муниципаль берәмлекләренең территорияләре чикләрен
үзгәртү һәм «Зеленодольск муниципаль районы» муниципаль
берәмлегенең һәм аның составындагы муниципаль берәмлекләренең
территорияләре чикләрен билгеләү һәм аларның статусы турында»
Татарстан Республикасы Законына үзгәрешләр кертү хакында**

Татарстан Республикасы
Дәүләт Советы тарафыннан
2017 елның 16 февралендә
кабул ителде

1 статья

Татарстан Республикасы Зеленодольск муниципаль районы составына керүче «Карамалы Тау шәһәр тибындагы поселогы» һәм «Свияжск (Зөя) авыл
жирлеге» муниципаль берәмлекләренең территорияләре чикләрен әлеге
Законга кушымта нигезендә үзгәртәргә.

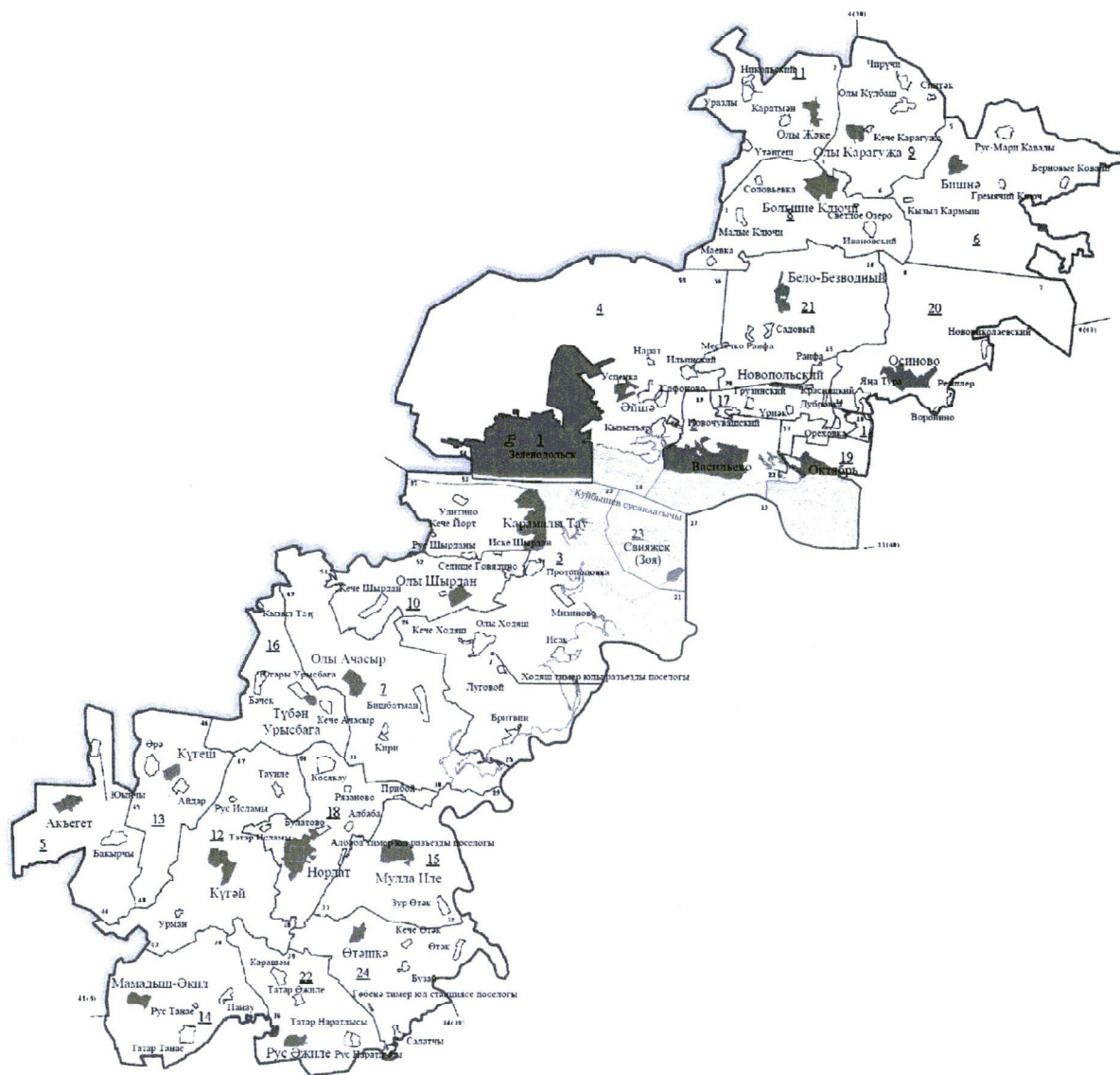
2 статья

«Зеленодольск муниципаль районы» муниципаль берәмлегенең һәм
аның составындагы муниципаль берәмлекләренең территорияләре чикләрен
билгеләү һәм аларның статусы турында» 2005 елның 31 гыйнварындагы
24-ТРЗ номерлы Татарстан Республикасы Законына (Татарстан Дәүләт Советы
Жыелма басмасы, 2005, № 1 (II өлеш); 2008, № 12 (VII өлеш); 2010, № 12
(I өлеш); 2012, № 1; 2013, № 7; 2014, 12 (VII өлеш); 2015, № 10 (I өлеш)
түбәндәге үзгәрешләрне кертәргә:








- 1) 1 нче кушымтаны түбәндәге редакциядә бәян итәргә:

«Зеленодольск муниципаль районы»
муниципаль берәмлеге составына керүче
муниципаль берәмлекләрнең чикләре
КАРТА-СХЕМАСЫ

«Зеленодольск муниципаль районы»
муниципаль берәмлегенң һәм аның
составындагы муниципаль берәмлекләрнең
территорияләре чикләрен билгеләү һәм аларның
статусы турында» Татарстан Республикасы Законына
1 нче кушымта



Шартлы билгеләр

-  - Татарстан Республикасы чиге
-  - муниципаль район чиге
-  - тоташу ноктасының тәртип саны
-  - жирлекләрнең чикләре һәм аларның сан белән билгеләнеше
-  - торак пунктлар
-  - муниципаль районның административ үзәге
-  - жирлекнең административ үзәге

**Муниципаль районның
чиктәш чикләре тасвирламасы**

- 41 (9) - 4 (10) - Чуваш Республикасы, Марий Эл Республикасы
- 4 (10) - 9 (43) - Биектау муниципаль районы
- 9 (43) - 21 (40) - Казан шәһәре муниципаль берәмлеге
- 11 (40) - 34 (39) - Югары Ослан муниципаль районы
- 34 (39) - 41 (9) - Кайбыч муниципаль районы

«Зеленодольск муниципаль районы»
муниципаль берәмлеге составына керүче
шәһәр һәм авыл жирлекләре

Карта-схемадагы №	Муниципаль берәмлек
1	Зеленодольск шәһәре
2	Васильево шәһәр тибындагы поселогы
3	Карамалы Тау шәһәр тибындагы поселогы
4	Әйшә авыл жирлеге
5	Акъегет авыл жирлеге
6	Бишнә авыл жирлеге
7	Олы Ачасыр авыл жирлеге
8	Большие Ключи авыл жирлеге
9	Олы Карагуҗа авыл жирлеге
10	Олы Шырдан авыл жирлеге
11	Олы Яке авыл жирлеге
12	Күгәй авыл жирлеге
13	Күгеш авыл жирлеге
14	Мамадыш-Әкил авыл жирлеге
15	Мулла Иле авыл жирлеге
16	Түбән Урысбага авыл жирлеге
17	Новопольский авыл жирлеге
18	Норлат авыл жирлеге
19	Октябрь авыл жирлеге
20	Осиново авыл жирлеге
21	Раифа авыл жирлеге
22	Рус Әжиле авыл жирлеге
23	Свияжск (Зоя) авыл жирлеге
24	Өтәшкә авыл жирлеге

»;

2) 3 нче кушымтада:

а) дүртенче абзацны түбөндөгө редакциядө бөян итөргө:

«Зеленодольск шөһөрө» муниципаль берәмлеге чиге Свияжск (Зөя) авыл жирлеге белән чиктәш жирдө «Зеленодольск шөһөрө» муниципаль берәмлеге, Свияжск (Зөя) авыл жирлеге һәм «Карамалы Тау шөһөр тибындагы поселогы» муниципаль берәмлеге чикләре тоташкан урында Карамалы Тау шөһөр тибындагы поселогыннан 4,7 км төньяк-көнчыгышта Куйбышев сусаклагычы акваториясендө урнашкан $X = 478895,06$, $Y = 1273220,75$ координаталы 23 нче тоташу ноктасыннан алып 4,4 км көньяк-көнчыгышка таба Куйбышев сусаклагычы акваториясе буйлап «Зеленодольск шөһөрө» муниципаль берәмлеге, Свияжск (Зөя) авыл жирлеге һәм Югары Ослан муниципаль районы чикләре тоташкан урында Васильево шөһөр тибындагы поселогыннан 2,6 км көньякта Куйбышев сусаклагычы акваториясендө урнашкан 17 нче тоташу ноктасына кадәр уза.»;

б) тугызынчы абзацны түбөндөгө редакциядө бөян итөргө:

«Зеленодольск шөһөрө» муниципаль берәмлеге чиге «Карамалы Тау шөһөр тибындагы поселогы» муниципаль берәмлеге белән чиктәш жирдө 23 нче тоташу ноктасыннан алып Куйбышев сусаклагычы акваториясе буйлап 1,8 км төньяк-көнбатышка таба, 7,4 км көнбатышка таба, 350 м төньякка таба 53 нче тоташу ноктасына кадәр уза.»;

3) 5 нче кушымтаның бишенче һәм алтынчы абзацларын түбөндөгө редакциядө бөян итөргө:

«Карамалы Тау шөһөр тибындагы поселогы» муниципаль берәмлеге чиге «Зеленодольск шөһөрө» муниципаль берәмлеге белән чиктәш жирдө «Зеленодольск шөһөрө», «Карамалы Тау шөһөр тибындагы поселогы» муниципаль берәмлекләре һәм Свияжск (Зөя) авыл жирлеге чикләре тоташкан урында Карамалы Тау шөһөр тибындагы поселогыннан 4,7 км төньяк-көнчыгышта Куйбышев сусаклагычы акваториясендө урнашкан $X = 478895,06$, $Y = 1273220,75$ координаталы 23 нче тоташу ноктасыннан алып Куйбышев сусаклагычы акваториясе буйлап 1,8 км төньяк-көнбатышка таба, 7,4 км көнбатышка таба, 350 м төньякка таба 53 нче тоташу ноктасына кадәр уза.

«Карамалы Тау шөһөр тибындагы поселогы» муниципаль берәмлеге чиге Свияжск (Зөя) авыл жирлеге белән чиктәш жирдө «Карамалы Тау шөһөр тибындагы поселогы» муниципаль берәмлеге, Свияжск (Зөя) авыл жирлеге һәм Югары Ослан муниципаль районы чикләре тоташкан урында Свияжск (Зөя) авылыннан 1,1 км көньяк-көнчыгышта урнашкан $X = 472689,99$, $Y = 1277303,41$ координаталы 21 нче тоташу ноктасыннан алып төньяк-көнбатышка таба, сынык сызык ясап, 7,8 км Куйбышев сусаклагычы акваториясе буйлап, утрауларны кисеп үтеп, төньяк-көнчыгышка таба 1,8 км Куйбышев сусаклагычы акваториясе буенча 23 нче тоташу ноктасына кадәр уза.»;

4) 27 нче кушымтаның дүртенче һәм бишенче абзацларын түбөндөгә редакциядә бәян итөргә:

«Свияжск (Зөя) авыл җирлеге чиге «Карамалы Тау шәһәр тибындагы поселогы» муниципаль берәмлеге белән чиктәш җирдә 21 нче тоташу ноктасыннан алып төньяк-көнбатышка таба, сынык сызык ясап, 7,8 км Куйбышев сусаклагычы акваториясе буйлап, утрауларны кисеп үтеп, төньяк-көнчыгышка таба 1,8 км Куйбышев сусаклагычы акваториясе буенча «Зеленодольск шәһәре», «Карамалы Тау шәһәр тибындагы поселогы» муниципаль берәмлекләре һәм Свияжск (Зөя) авыл җирлеге чикләре тоташкан урында Карамалы Тау шәһәр тибындагы поселогыннан 4,7 км төньяк-көнчыгышта Куйбышев сусаклагычы акваториясендә урнашкан $X = 478895,06$, $Y = 1273220,75$ координаталы 23 нче тоташу ноктасына кадәр уза.

Свияжск (Зөя) авыл җирлеге чиге «Зеленодольск шәһәре» муниципаль берәмлеге белән чиктәш җирдә 23 нче тоташу ноктасыннан алып көньяк-көнчыгышка таба 4,4 км Куйбышев сусаклагычы акваториясе буйлап 17 нче тоташу ноктасына кадәр уза.».

3 статья

Әлеге Закон рәсми басылып чыккан көненнән үз көченә керә.

Татарстан Республикасы
Президенты

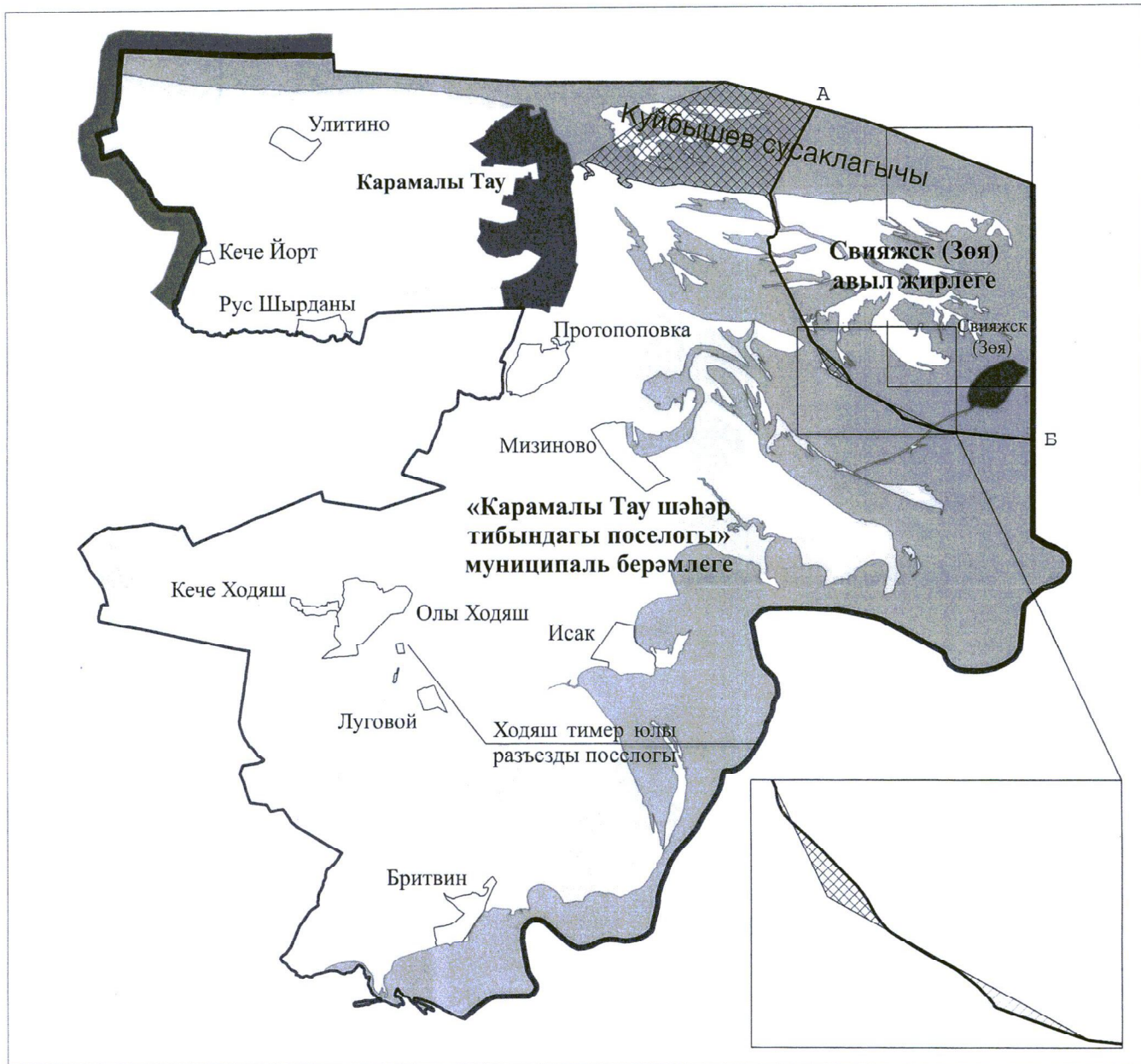


Р.Н. Миннеханов









Казан, Кремль
2017 ел, 22 февраль
№ 8-ТРЗ

Үзгәрешләрне исәпкә алып,
муниципаль берәмлекләр чикләренен
КАРТА-СХЕМАСЫ

«Карамалы Тау шәһәр тибындагы поселогы» һәм «Свияжск (Зөя) авыл җирлеге» муниципаль берәмлекләренен территорияләре чикләрен үзгәртү һәм «Зеленодольск муниципаль районы» муниципаль берәмлегенен һәм анын составындагы муниципаль берәмлекләренен территорияләре чикләрен билгеләү һәм аларның статусы турында» Татарстан Республикасы Законына үзгәрешләр кертү хакында» Татарстан Республикасы Законына кушымта



Шартлы билгеләр

-  - Татарстан Республикасы чиге
-  - Зеленодольск муниципаль районы чиге
-  - муниципаль берәмлекләр чикләре
-  - А-Б - «Карамалы Тау шәһәр тибындагы поселогы» муниципаль берәмлегенен һәм Свияжск (Зөя) авыл җирлегенен уртак чиге
-  - җирлекләренен административ үзәкләре
-  - торак пунктлар
-  - Зеленодольск муниципаль районының «Карамалы Тау шәһәр тибындагы поселогы» муниципаль берәмлеге территориясе составына кертелүче Зеленодольск муниципаль районының Свияжск (Зөя) авыл җирлеге территориясе
-  - Зеленодольск муниципаль районының Свияжск (Зөя) авыл җирлеге территориясе составына кертелүче Зеленодольск муниципаль районының «Карамалы Тау шәһәр тибындагы поселогы» муниципаль берәмлеге территориясе