



ТАТАРСТАН РЕСПУБЛИКАСЫ ЗАКОНЫ

Аерым муниципаль берәмлекләрнең территорияләре чикләрен үзгәртү һәм "Спас муниципаль районы" муниципаль берәмлегенең һәм аның составындагы муниципаль берәмлекләрнең территорияләре чикләрен билгеләү һәм аларның статусы турында" Татарстан Республикасы Законына үзгәрешләр кертү хакында

Татарстан Республикасы
Дәүләт Советы тарафыннан
2017 елның 16 февралендә
кабул ителде

1 статья

Әлеге Законга кушымта нигезендә Спас муниципаль районы составына керә торган "Болгар шәһәре", "Приволжский авыл җирлеге" һәм "Өчкүл авыл җирлеге" муниципаль берәмлекләрнең территорияләре чикләрен үзгәртәргә.

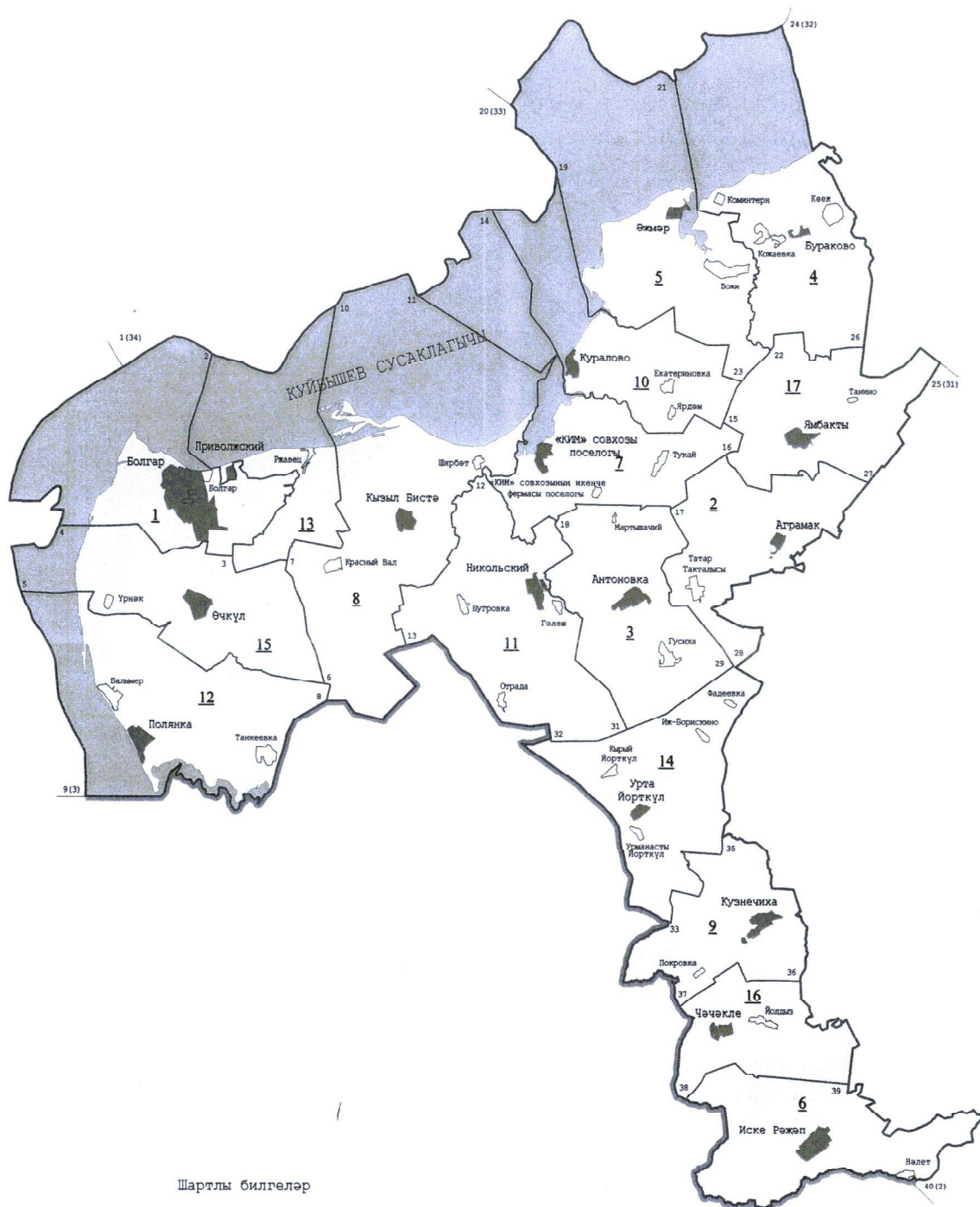
2 статья

"Спас муниципаль районы" муниципаль берәмлегенең һәм аның составындагы муниципаль берәмлекләрнең территорияләре чикләрен билгеләү һәм аларның статусы турында" 2005 елның 31 гыйнварындагы 40-ТРЗ номерлы Татарстан Республикасы Законына (Татарстан Дәүләт Советы Жыелма басмасы, 2005, № 1 (III өлеш); 2008, № 7 (II өлеш); 2009, № 7 – 8 (I өлеш); 2013, № 6 (II өлеш); 2014, № 11 (III өлеш) түбәндәге үзгәрешләрне кертергә:

1) 1 кушымтаны түбәндәге редакциядә баян итәргә:

**«Спас муниципаль району»
муниципаль берәмлеге составына керә торган
муниципаль берәмлекләрнең чикләре
карта-схемасы**

«Спас муниципаль району»
муниципаль берәмлегенә һәм аның
составындагы муниципаль берәмлекләрнең
территорияләре чикләрен билгеләү
һәм аларның статусы турында
Татарстан Республикасы Законына
1 кушымта



Шартлы билгеләр

- Татарстан Республикасы чиге
- муниципаль район чиге
- тоташу ноктасының тәртип саны
- жирлекләрнең чикләре һәм аларның сан белән билгеләнеше
- торак пунктлар
- муниципаль районның административ үзәге
- жирлеккән административ үзәге

**Муниципаль районның чиктәш
чикләре тасвирламасы**

- | | |
|-------------------|---------------------------------|
| 9 (3) - 1 (34) | - Тәтеш муниципаль районы |
| 1 (34) - 20 (33) | - Кама Тамагы муниципаль районы |
| 20 (33) - 24 (32) | - Лаеш муниципаль районы |
| 24 (32) - 25 (31) | - Алексеевск муниципаль районы |
| 25 (31) - 40 (2) | - Әлки муниципаль районы |
| 40 (2) - 9 (3) | - Ульяновск өлкәсе |

"Спас муниципаль районы" муниципаль берәмлеге составына
керә торган шөһәр һәм авыл жирлекләре

Карта-схемадагы №	Муниципаль берәмлек
1	Болгар шөһәре
2	Аграмак авыл жирлеге
3	Антоновка авыл жирлеге
4	Бураково авыл жирлеге
5	Әжмәр авыл жирлеге
6	Иске Рәжәп авыл жирлеге
7	«КИМ» авыл жирлеге
8	Кызыл Бистә авыл жирлеге
9	Кузнечиха авыл жирлеге
10	Куралово авыл жирлеге
11	Никольский авыл жирлеге
12	Полянка авыл жирлеге
13	Приволжский авыл жирлеге
14	Урта Йорткул авыл жирлеге
15	Өчкул авыл жирлеге
16	Чөчөкле авыл жирлеге
17	Ямбақты авыл жирлеге

2) 3 нче кушымтаның бишенче һәм алтынчы абзацларын түбәндәге редакциядә бәян итәргә:

"Болгар шөһәре" муниципаль берәмлеге чиге Приволжский авыл жирлеге белән чиктәш жирдә 2 нче тоташу ноктасыннан алып, сынык сызык ясап, көньякка таба Куйбышев сусаклагычы акваториясе буенча аның ярына кадәр 8,4 км уза, шушы яр буйлап көнчыгышка таба 550 м бара, алга таба "Болгар урманчылыгы" Татарстан Республикасы дәүләт бюджет учреждениесенең Спас участок урманчылыгындагы 53 нче урман кварталының көнбатыш чиге буйлап көньяк-көнчыгышка таба 100 м, урман массивының көньяк чиге буйлап көнбатышка таба 40 м уза, аннары авыл хужалыгы жирләре буенча көньякка таба 250 м, дамбаның көнчыгыш чиге буйлап 700 м уза, шуннан соң авыл хужалыгы жирләре буенча көньяк-көнбатышка таба 150 м, "Базарлы Матак – Болгар" – Ржавец автомобиль юлына бүлеп бирелгән полосаны кисеп үтеп, төньяк-көнчыгышка таба 550 м бара, шушы автомобиль юлына бүлеп бирелгән полосаның көньяк чиге буйлап 600 м уза, шуннан соң, "Базарлы Матак – Болгар" – Ржавец автомобиль юлына бүлеп бирелгән полосаны һәм профильле автомобиль юлы полосасын кисеп үтеп, авыл хужалыгы жирләре буенча көньякка таба 250 м, профильле автомобиль юлына бүлеп бирелгән полосаның көнбатыш чиге буйлап 150 м бара, аннары, урман массивын кисеп үтеп, авыл хужалыгы жирләре буенча төньяк-көнбатышка таба Куйбышев сусаклагычы ярына кадәр 750 м уза, шушы яр буйлап көнчыгышка таба 650 м бара, шуннан соң, сынык сызык ясап, сазланган ярны кисеп үтеп, көньяк-көнбатышка, көньякка таба

25 м, сынык сызык ясап, 54 нче, 61 нче нче урман кварталларының көнбатыш чиге буйлап көньяк-көнбатышка таба 600 м һәм көньяк-көнчыгышка таба 550 м уза, урман массивының көнбатыш чиге буйлап 50 м, авыл хужалыгы жирләре буенча 150 м, 61 нче урман кварталының көнбатыш чиге буйлап 50 м һәм авыл хужалыгы жирләре буенча 100 м бара, аннары, сынык сызык ясап, "Базарлы Матак – Болгар" – Ржавец автомобиль юлы буйлап көнчыгышка таба 2,4 км бара, шуннан соң авыл хужалыгы жирләре буенча төньяк-көнчыгышка таба 900 м, көньяк-көнчыгышка таба 400 м, көньяк-көнбатышка таба 800 м, көнбатышка таба 600 м, сынык сызык ясап, көньяк-көнчыгышка таба 850 м һәм көньяк-көнбатышка таба 1,0 км уза, аннары урман полосасының төньяк чиге буйлап көнбатышка таба 200 м һәм, сынык сызык ясап, урман полосасының көнбатыш чиге буйлап көньякка таба 200 м бара, шуннан соң авыл хужалыгы жирләре буенча көньяк-көнбатышка таба 300 м, инешне кисеп үтеп, көньяк-көнчыгышка таба 200 м, көньяк-көнбатышка таба 1,0 км уза, урман полосасының көньяк-көнчыгыш чиге буйлап 1,4 км бара, аннары, сынык сызык ясап, авыл хужалыгы жирләре буенча көньякка таба 200 м бара, шуннан соң урман утыртмаларының төньяк чиге буйлап көнбатышка таба 200 м, төньяк-көнбатыш чиге буйлап көньяк-көнбатышка таба 500 м һәм көнбатыш чиге буйлап көньякка таба 300 м уза, аннары, сынык сызык ясап, урман полосаларын кисеп үтеп, көньяк-көнбатышка таба 150 м бара, шуннан соң урман полосасының көньяк чиге буйлап көнбатышка таба 100 м, авыл хужалыгы жирләре буенча 100 м, урман полосасының көньяк чиге буйлап 750 м, авыл хужалыгы жирләре буенча 100 м, урман полосасының көньяк чиге буйлап 200 м уза, аннары авыл хужалыгы жирләре буенча көньякка таба 150 м, урман полосасының көнбатыш чиге буйлап 650 м "Болгар шәһәре" муниципаль берәмлеге, Приволжский һәм Өчкүл авыл жирлекләре чикләре тоташкан урында Өчкүл авылынан 3,0 км төньяк-көнчыгышта урнашкан 3 нче тоташу ноктасына кадәр бара.

"Болгар шәһәре" муниципаль берәмлеге чиге Өчкүл авыл жирлеге белән чиктәш жирдә 3 нче тоташу ноктасынан алып авыл хужалыгы жирләре буенча көнбатышка таба 1,0 км, производство объектының көньяк чиге буйлап 300 м, профильле автомобиль юлына бүлеп бирелгән полосаның көньяк чиге буйлап Болгар – Танкеевка автомобиль юлына кадәр 550 м уза, әлеге автомобиль юлына бүлеп бирелгән полосаның көнчыгыш чиге буйлап төньякка таба 800 м бара, аннары, шушы автомобиль юлын кисеп үтеп, авыл хужалыгы жирләре буенча көнбатышка таба 350 м уза, шуннан соң, сынык сызык ясап, "Болгар урманчылыгы" Татарстан Республикасы дәүләт бюджет учреждениесенә Спас участок урманчылыгындагы 29 нчы урман кварталының көньяк-көнчыгыш һәм көньяк чикләре буйлап көньяк-көнбатышка таба 1,8 км һәм 28 нче урман кварталы буенча 1,3 км бара, аннары 28 нче, 21 нче нче урман кварталларының көньяк-көнбатыш чиге буйлап төньяк-көнбатышка таба 2,3 км уза, шуннан соң 14, 13, 12 нче урман кварталларының көньяк чиге буенча көнбатышка таба Куйбышев сусаклагычы ярына кадәр 3,1 км бара, сусаклагыч акваториясе буйлап 2,0 км 4 нче тоташу ноктасына кадәр уза.";

3) 16 нчы кушымтаның бишенче һәм алтынчы абзацларын түбәндәге редакциядә баян итәргә:

"Приволжский авыл жирлеге чиге Өчкүл авыл жирлеге белән чиктәш жирдә 7 нче тоташу ноктасыннан алып, сынык сызык ясап, урман полосасының көньяк-көнчыгыш чиге буйлап көньяк-көнбатышка таба 1,4 км уза, аннары авыл хужалыгы жирләре буенча көньяк-көнбатышка таба 2,0 км, төньяк-көнбатышка таба урман полосасына кадәр 250 м бара, әлеге урман полосасының көнбатыш чиге буйлап 900 м Приволжский, Өчкүл авыл жирлекләре һәм "Болгар шәһәре" муниципаль берәмлеге чикләре тоташкан урында Өчкүл авылыннан 3,0 км төньяк-көнчыгышта урнашкан 3 нче тоташу ноктасына кадәр уза.

Приволжский авыл жирлеге чиге "Болгар шәһәре" муниципаль берәмлеге белән чиктәш жирдә 2 нче тоташу ноктасыннан алып, сынык сызык ясап, көньякка таба Куйбышев сусаклагычы акваториясе буенча аның ярына кадәр 8,4 км уза, шушы яр буйлап көнчыгышка таба 550 м бара, алга таба "Болгар урманчылыгы" Татарстан Республикасы дәүләт бюджет учреждениесенең Спас участок урманчылыгындагы 53 нче урман кварталының көнбатыш чиге буйлап көньяк-көнчыгышка таба 100 м, урман массивының көньяк чиге буйлап көнбатышка таба 40 м уза, аннары авыл хужалыгы жирләре буенча көньякка таба 250 м, дамбаның көнчыгыш чиге буйлап 700 м уза, шуннан соң авыл хужалыгы жирләре буенча көньяк-көнбатышка таба 150 м, "Базарлы Матак – Болгар" – Ржавец автомобиль юлына бүлеп бирелгән полосаны кисеп үтеп, төньяк-көнчыгышка таба 550 м бара, шушы автомобиль юлына бүлеп бирелгән полосаның көньяк чиге буйлап 600 м уза, шуннан соң, "Базарлы Матак – Болгар" – Ржавец автомобиль юлына бүлеп бирелгән полосаны һәм профильле автомобиль юлы полосасын кисеп үтеп, авыл хужалыгы жирләре буенча көньякка таба 250 м, профильле автомобиль юлына бүлеп бирелгән полосаның көнбатыш чиге буйлап 150 м бара, аннары, урман массивын кисеп үтеп, авыл хужалыгы жирләре буенча төньяк-көнбатышка таба Куйбышев сусаклагычы ярына кадәр 750 м уза, шушы яр буйлап көнчыгышка таба 650 м бара, шуннан соң, сынык сызык ясап, сазланган ярны кисеп үтеп, көньяк-көнбатышка, көньякка таба 25 м, сынык сызык ясап, 54 нче, 61 нче нче урман кварталларының көнбатыш чиге буйлап көньяк-көнбатышка таба 600 м һәм көньяк-көнчыгышка таба 550 м уза, урман массивының көнбатыш чиге буйлап 50 м, авыл хужалыгы жирләре буенча 150 м, 61 нче урман кварталының көнбатыш чиге буйлап 50 м һәм авыл хужалыгы жирләре буенча 100 м бара, аннары, сынык сызык ясап, "Базарлы Матак – Болгар" – Ржавец автомобиль юлы буйлап көнчыгышка таба 2,4 км бара, шуннан соң авыл хужалыгы жирләре буенча төньяк-көнчыгышка таба 900 м, көньяк-көнчыгышка таба 400 м, көньяк-көнбатышка таба 800 м, көнбатышка таба 600 м, сынык сызык ясап, көньяк-көнчыгышка таба 850 м һәм көньяк-көнбатышка таба 1,0 км уза, аннары урман полосасының төньяк чиге буйлап көнбатышка таба 200 м һәм, сынык сызык ясап, урман полосасының көнбатыш чиге буйлап көньякка таба 200 м бара, шуннан соң авыл хужалыгы жирләре буенча көньяк-көнбатышка таба 300 м, инешне кисеп үтеп, көньяк-көнчыгышка таба 200 м, көньяк-көнбатышка таба 1,0 км уза, урман полосасының көньяк-көнчыгыш чиге буйлап 1,4 км, аннары, сынык сызык ясап, авыл хужалыгы жирләре буенча көньякка таба 200 м бара, шуннан соң урман утыртмаларының төньяк чиге буйлап көнбатышка таба 200 м, төньяк-көнбатыш чиге буйлап көньяк-көнбатышка таба 500 м һәм көнбатыш чиге буйлап көньякка таба 300 м уза, аннары, сынык сызык ясап, урман полосаларын кисеп үтеп, көньяк-

көнбатышка таба 150 м бара, шуннан соң урман полосасының көньяк чиге буйлап көнбатышка таба 100 м, авыл хужалыгы жирләре буенча 100 м, урман полосасының көньяк чиге буйлап 750 м, авыл хужалыгы жирләре буенча 100 м, урман полосасының көньяк чиге буйлап 200 м уза, аннары авыл хужалыгы жирләре буенча көньякка таба 150 м, урман полосасының көнбатыш чиге буйлап 650 м 3 нче тоташу ноктасына кадәр бара.";

4) 18 нче кушымтаның дүртенче һәм бишенче абзацларын түбәндәге редакциядә бәян итәргә:

"Өчкүл авыл жирлеге чиге "Болгар шәһәре" муниципаль берәмлеге белән чиктәш жирдә Өчкүл авыл жирлеге, "Болгар шәһәре" муниципаль берәмлеге һәм Приволжский авыл жирлеге чикләре тоташкан урында Өчкүл авылыннан 3,0 км төньяк-көнчыгышта урнашкан 3 нче тоташу ноктасыннан алып авыл хужалыгы жирләре буенча көнбатышка таба 1,0 км, производство объектының көньяк чиге буйлап 300 м, профильле автомобиль юлына бүлеп бирелгән полосаның көньяк чиге буйлап Болгар – Танкеевка автомобиль юлына кадәр 550 м уза, әлеге автомобиль юлына бүлеп бирелгән полосаның көнчыгыш чиге буйлап төньякка таба 800 м бара, аннары, шушы автомобиль юлын кисеп үтеп, авыл хужалыгы жирләре буенча көнбатышка таба 350 м уза, шуннан соң, сынык сызык ясап, "Болгар урманчылыгы" Татарстан Республикасы дәүләт бюджет учреждениесенен Спас участок урманчылыгындагы 29 нчы урман кварталының көньяк-көнчыгыш һәм көньяк чикләре буйлап көньяк-көнбатышка таба 1,8 км һәм 28 нче урман кварталы буенча 1,3 км бара, аннары 28 нче, 21 нче урман кварталларының көньяк-көнбатыш чиге буйлап төньяк-көнбатышка таба 2,3 км уза, шуннан соң 14, 13, 12 нче урман кварталларының көньяк чиге буенча көнбатышка таба Куйбышев сусаклагычы ярына кадәр 3,1 км бара, сусаклагыч акваториясе буйлап 2,0 км 4 нче тоташу ноктасына кадәр уза.

Өчкүл авыл жирлеге чиге Приволжский авыл жирлеге белән чиктәш жирдә Өчкүл, Приволжский һәм Кызыл Бистә авыл жирлекләре чикләре тоташкан урында Красный Вал авылыннан 2,3 км көнбатышта урнашкан 7 нче тоташу ноктасыннан алып, сынык сызык ясап, урман полосасының көньяк-көнчыгыш чиге буйлап көньяк-көнбатышка таба 1,4 км уза, аннары авыл хужалыгы жирләре буенча көньяк-көнбатышка таба 2,0 км, төньяк-көнбатышка таба урман полосасына кадәр 250 м бара, әлеге урман полосасының көнбатыш чиге буйлап 900 м 3 нче тоташу ноктасына кадәр уза."

3 статья

Әлеге Закон рәсми басылып чыккан көнениән үз көченә керә.

Татарстан Республикасы
Президенты

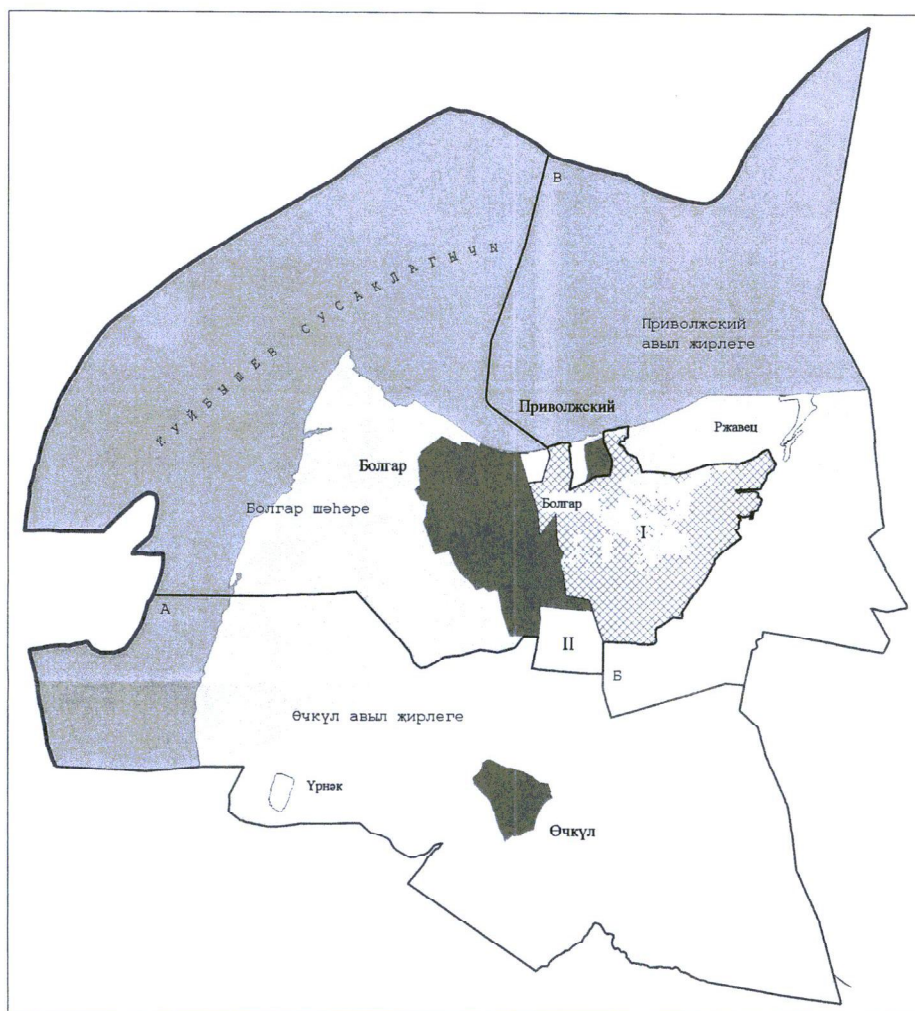
Казан, Кремль
2017 ел, 01 март
№ 9-ТРЗ









Р.Н. Миңнеханов



Үзгәрешләргә нәсәп алып,
муниципаль берәмлекләр чикләренә
карта-схемасы

«Аерым муниципаль берәмлекләрнең территорияләре чикләрен үзгәртү һәм «Спас муниципаль районы» муниципаль берәмлегенә һәм аның составындагы муниципаль берәмлекләрнең территорияләре чикләрен билгеләү һәм аларның статусы турында» Татарстан Республикасы Законына үзгәрешләр кергү хакында» Татарстан Республикасы Законына кушымта



Шартлы билгеләр

-  - Спас муниципаль районы чиге
-  - муниципаль берәмлекләр чикләре
-  А-Б - «Болгар шәһәре» муниципаль берәмлегенә һәм Өчкүл авыл җирлегенә чиктәш чиге
-  Б-В - «Болгар шәһәре» муниципаль берәмлегенә һәм Приволжский авыл җирлегенә чиктәш чиге
-  - җирлекләрнең административ үзгәрешләре
-  - торак пунктлар

-  I - Спас муниципаль районының «Болгар шәһәре» муниципаль берәмлеге территориясә составына кертелүче Спас муниципаль районының Приволжский авыл җирлеге территориясә
-  II - Спас муниципаль районының «Болгар шәһәре» муниципаль берәмлеге территориясә составына кертелүче Спас муниципаль районының Өчкүл авыл җирлеге территориясә