



ТАТАРСТАН РЕСПУБЛИКАСЫ ЗАКОНЫ

Аерым муниципаль берәмлекләрнең территорияләре чикләрен үзгәртү һәм «Чаллы шәһәре» муниципаль берәмлеген төзү, аның чикләрен билгеләү һәм аңа шәһәр округы статусын бирү турында» һәм «Тукай муниципаль районы» муниципаль берәмлегенә һәм аның составындагы муниципаль берәмлекләрнең территорияләре чикләрен билгеләү һәм аларның статусы турында» Татарстан Республикасы законнарына үзгәрешләр кертү хакында

Татарстан Республикасы
Дәүләт Советы тарафыннан
2019 елның 24 декабрендә
кабул ителде

1 статья

«Чаллы шәһәре» муниципаль берәмлеге территориясенә «Тукай муниципаль районы» муниципаль берәмлеге һәм аның составына керүче «Кече Шилнә авыл җирлеге» муниципаль берәмлеге белән чиктәш чикләрен һәм «Тукай муниципаль районы» муниципаль берәмлеге һәм аның составына керүче «Кече Шилнә авыл җирлеге» муниципаль берәмлеге территориясенә «Чаллы шәһәре» муниципаль берәмлеге белән чиктәш чикләрен әлеге Законга кушымта нигезендә үзгәртәргә.

2 статья

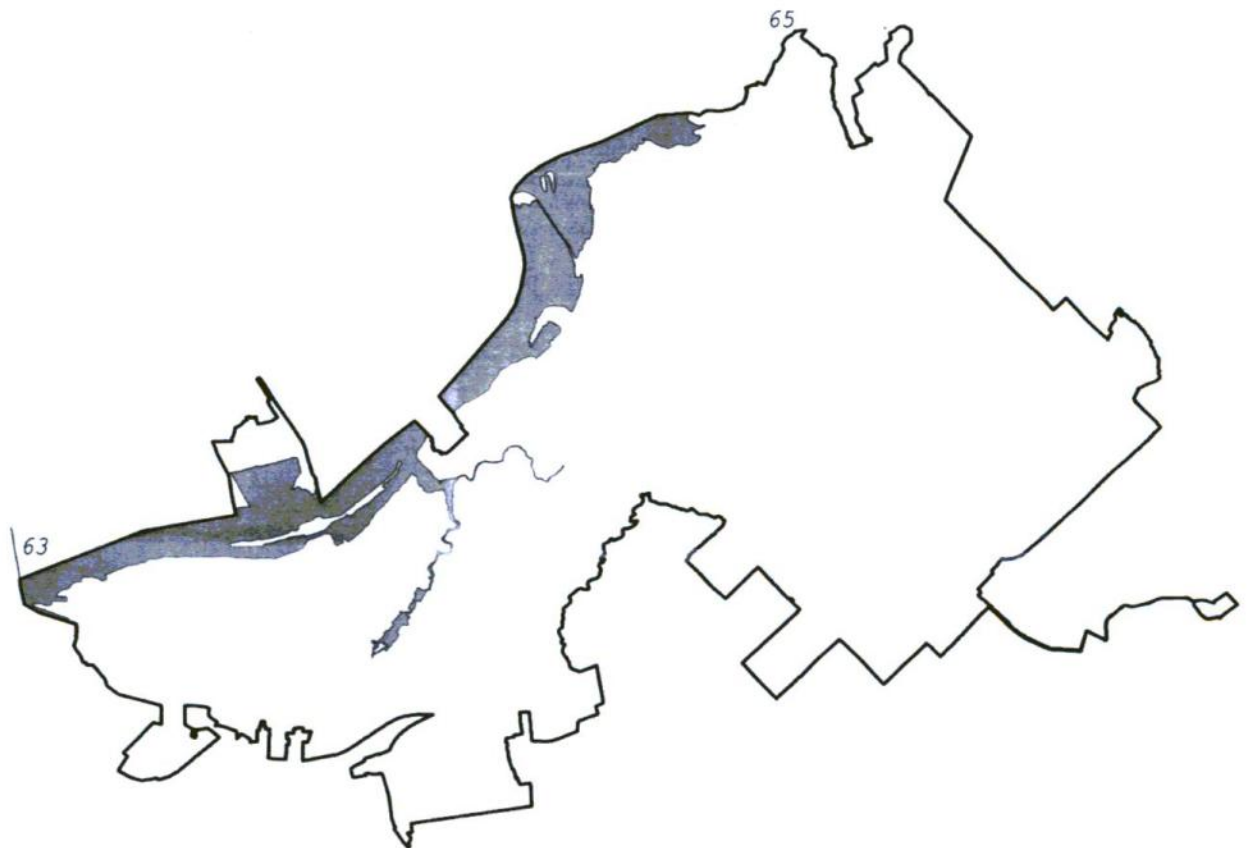
«Чаллы шәһәре» муниципаль берәмлеген төзү, аның чикләрен билгеләү һәм аңа шәһәр округы статусын бирү турында» 2005 елның 31 гыйнварындагы 47-ТРЗ номерлы Татарстан Республикасы Законнарына (Татарстан Дәүләт Советы Жыйнагы, 2005, № 1 (III өлеш)); Татарстан Республикасы законнары жыйнагы, 2017, № 41 (I өлеш) түбәндәге үзгәрешләрне кертергә:

1) 1нче кушымтаны түбәндәге редакциядә баян итәргә:


«Чаллы шәһәре» муниципаль берәмлеге
территориясе чикләре

карта-схемасы

«Чаллы шәһәре» муниципаль берәмлеген
төзү, аның чикләрен билгеләү һәм аңа шәһәр
округы статусын бирү турында» Татарстан
Республикасы Законаына I нче кушымта



Шартлы билгеләр

-  - «Чаллы шәһәре»
муниципаль берәмлеге чиге
 63 - тоташу ноктасының тәртип саны

«Чаллы шәһәре» муниципаль
берәмлегенен чиктәш чикләре тасвирламасы

- 63 - / звеносы - Алабуга муниципаль районы
 / - 65-63 звеносы - Тукай муниципаль районы;

2) 2 нче кушымтаның ундүртенче абзацын түбәндәге редакциядә бәян итәргә:

«ч.б.н. 13-16: урман массивының көньяк-көнбатыш, көньяк-көнчыгыш, көнчыгыш чикләре буйлап, алга таба, сынык сызык ясап, авыл хужалыгы жирләре буйлап көнчыгышка таба 60 м, сынык сызык ясап, көнбатышка таба 60 м, аннары урман массивының көнчыгыш чиге буйлап М-21 автомобиль юлы киселешенә кадәр;».

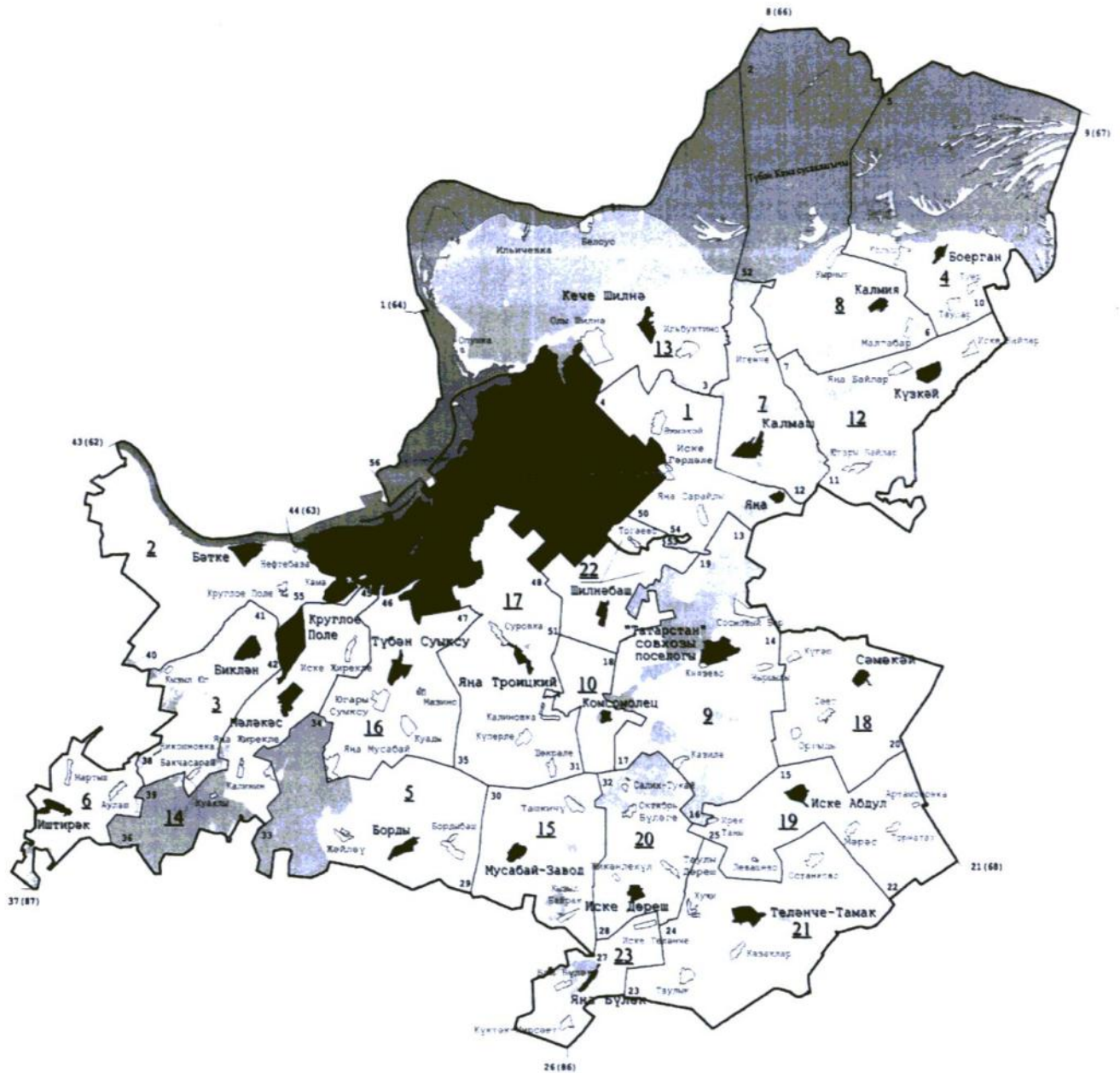
3 статья

«Тукай муниципаль районы» муниципаль берәмлегенең һәм аның составындагы муниципаль берәмлекләренең территорияләре чикләрен билгеләү һәм аларның статусы турында» 2005 елның 31 гыйнварындагы 42-ТРЗ номерлы Татарстан Республикасы Законына (Татарстан Дәүләт Советы Жыелма басмасы, 2005, № 1 (III өлеш); 2008, № 12 (III өлеш); 2010, № 6 (I өлеш); 2012, № 4; 2014, № 12 (VI өлеш) түбәндәге үзгәрешләренә кертәргә:

1) 1 нче кушымтаны түбәндәге редакциядә бәян итәргә:

**«Тукай муниципаль районы»
муниципаль берәмлеге составына керүче
муниципаль берәмлекләрнең чикләре
карта-схемасы**

«Тукай муниципаль районы»
муниципаль берәмлегең һәм аның
составындагы муниципаль берәмлекләрнең
территорияләре чикләрен билгеләү һәм
аларның статусы турында» Татарстан
Республикасы Законына
1 нче кушымта



Шартлы билгеләр

- муниципаль район чиге
- тоташу ноктасының тәртип саны
- жирлекләрнең чикләре һәм аларның сан белән билгеләнеше
- торак пунктлар
- муниципаль районның административ үзәге
- жирлек үзәге

**Муниципаль районның
чиктәш чикләре тасвирламасы**

- 43 (62) - 44 (63) - Алабуга муниципаль районы
- 44 (63) - 56 - «Чаллы шәһәре» муниципаль берәмлеге
- 56 - 1 (64) - Алабуга муниципаль районы
- 1 (64) - 8 (66) - Менделеевск муниципаль районы
- 8 (66) - 9 (67) - Әгерҗе муниципаль районы
- 9 (67) - 21 (68) - Минзәлә муниципаль районы
- 21 (68) - 26 (86) - Сарман муниципаль районы
- 26 (86) - 37 (87) - Зәй муниципаль районы
- 37 (87) - 43 (62) - Түбән Кама муниципаль районы

«Тукай муниципаль районы» муниципаль берәмлеге
составына керүче авыл жирлекләре

Карта-схемада №	Муниципаль берәмлек
1	Әжмәкәй авыл жирлеге
2	Бәтке авыл жирлеге
3	Биклән авыл жирлеге
4	Бюрган авыл жирлеге
5	Борды авыл жирлеге
6	Иштирәк авыл жирлеге
7	Калмаш авыл жирлеге
8	Калмия авыл жирлеге
9	Князево авыл жирлеге
10	Комсомолец авыл жирлеге
11	Круглое Поле авыл жирлеге
12	Күзкәй авыл жирлеге
13	Кече Шилнә авыл жирлеге
14	Мәләкәс авыл жирлеге
15	Мусабай-Завод авыл жирлеге
16	Түбән Суыксу авыл жирлеге
17	Яңа Троицкий авыл жирлеге
18	Сәмәкәй авыл жирлеге
19	Иске Абдул авыл жирлеге
20	Иске Дөреш авыл жирлеге
21	Теләнче-Тамак авыл жирлеге
22	Шилнәбаш авыл жирлеге
23	Яңа Бүләк авыл жирлеге

»;

2) 2 нче кушымтаның сигезенче абзацын түбөндөгө редакциядө бөян итэргө:

«Тукай муниципаль району» муниципаль берәмлегенөң «Чаллы шөһөре» муниципаль берәмлеге белөн чиктөш чиге 56 нчы тоташу ноктасыннан, сынык сызык ясап, Түбөн Кама ГЭСының гидротехник корылмаларының төньяк-көнчыгыш чиге буйлап көньяк-көнчыгышка 1,71 км уза, алга таба Түбөн Кама сусаклагычы акваториясе буйлап 380 м көньяк-көнчыгышка, 2,55 км төньяк-көнчыгышка һәм 410 м көньяк-көнчыгышка, сынык сызык ясап, «Чаллы элеваторы» ачык акционерлык жәмгыятенөң көньяк-көнбатыш чиге буйлап 760 м, көньяк-көнчыгыш һәм көнчыгыш чиге буйлап төньяк-көнчыгышка 570 м, сынык сызык ясап, төньяк-көнчыгыш чиге буйлап төньяк-көнбатышка 580 м уза, алга таба яңадан Түбөн Кама сусаклагычы акваториясе буйлап төньяк-көнбатышка 430 м, Шилнө елгасы тамагына кадәр төньяк-көнчыгышка 10,1 км, әлеге елга агымы буйлап өскө таба 2,0 км бара, алга таба, сынык сызык ясап, авыл хужалыгы жирлөре буйлап көнчыгышка 220 м, сынык сызык ясап, урман массивының төньяк-көнбатыш һәм көнбатыш чиклөре буйлап көньякка 340 м бара, аннары урман массивы буйлап көньяк-көнчыгышка 90 м, урман массивының көнбатыш чиге буйлап 140 м, сынык сызык ясап, авыл хужалыгы жирлөре буйлап 70 м уза, алга таба, сынык сызык ясап, урман массивының көнбатыш чиге буйлап 780 м, авыл хужалыгы жирлөре буйлап 80 м, сынык сызык ясап, урман массивының көнбатыш чиге буйлап көньякка 150 м, сынык сызык ясап, авыл хужалыгы жирлөре буйлап 330 м, урман массивының көньяк-көнбатыш чиге буйлап 220 м, сынык сызык ясап, урман массивы буйлап көньяк-көнчыгышка 470 м, сынык сызык ясап, урман массивының көньяк-көнбатыш чиге буйлап 460 м уза, алга таба авыл хужалыгы жирлөре буйлап, сынык сызык ясап, көнчыгышка 70 м, урман массивының көньяк-көнчыгыш чиге буйлап, кибө торган инешне узып, төньяк-көнчыгышка 240 м бара, аннары урман массивының көнчыгыш чиге буйлап, сынык сызык ясап, төньяк-көнчыгышка 90 м уза, алга таба авыл хужалыгы жирлөре буйлап, сынык сызык ясап, көнчыгышка 60 м, сынык сызык ясап, көнбатышка 60 м бара, аннары урман массивының көнчыгыш чиге буйлап төньякка таба гомуми юнөлөштө 1,98 км, урман массивы буйлап көньяк-көнчыгышка 80 м, сынык сызык ясап, урман массивының көнчыгыш чиге буйлап төньяк-көнчыгышка 1,05 км уза, алга таба авыл хужалыгы жирлөре буйлап, сынык сызык ясап, көньяк-көнчыгышка 210 м, агач-куак үсемлекләр массивы буйлап 80 м, сынык сызык ясап, авыл хужалыгы жирлөре буйлап төньяк-көнбатышка 690 м, автомобиль юлын кисеп үтеп, сынык сызык ясап, көньякка 20 м бара, аннары агач-куак үсемлекләр массивы буйлап көньяк-көнчыгышка 70 м, профильле автомобиль юлы буйлап 700 м уза, алга таба авыл хужалыгы жирлөре буйлап, сынык сызык ясап, 1,36 км көньяк-көнчыгышка, 1,43 км көньяк-көнбатышка, 3,11 км көньяк-көнчыгышка, 350 м төньяк-көнчыгышка, «Чаллы су алу жайланмасы – Ильбухтино – Калмия – «Минзөлө – Боерган» автомобиль юлына бүлеп бирелгән полосаны кисеп үтеп, Шилнө елгасына кадәр яңадан көньяк-көнчыгышка 1,2 км, әлеге елга агымы буйлап өскө таба ул Гөрдөле елгасына кушылганчы 780 м бара, аннары Гөрдөле елгасы агымы буйлап өскө таба 2,01 км, авыл хужалыгы жирлөре буйлап, сынык сызык ясап, көньяк-көнбатышка 700 м һәм көньяк-көнчыгышка 540 м бара, аннары урман массивының көньяк-көнбатыш чиге буйлап 130 м, авыл хужалыгы

жирләре буйлап, сынык сызык ясап, көньяк-көнчыгышка 160 м, көньяк-көнбатышка 370 м, агач-куак үсемлекләр массивы буйлап 50 м, авыл хужалыгы жирләре буйлап 230 м уза, алга таба агач-куак үсемлекләр массивының төньяк-көнчыгыш чиге буйлап 70 м, авыл хужалыгы жирләре буйлап 450 м, агач-куак үсемлекләр массивының төньяк-көнбатыш чиге буйлап 70 м, сынык сызык ясап, Ордиушка елгасын кисеп үтеп, авыл хужалыгы жирләре буйлап 3,4 км, көньяк-көнчыгышка 70 м бара, аннары буаның уң яры буйлап төньяк-көнбатышка 150 м, сынык сызык ясап, авыл хужалыгы жирләре буйлап 420 м, коллектив бакчаларның төньяк-көнбатыш чиге буйлап 80 м һәм көньяк-көнбатыш чиге буйлап көньяк-көнчыгышка 350 м, урман полосасының төньяк-көнбатыш чиге буйлап көньяк-көнбатышка 15 м уза, алга таба Мәскәү – Уфа федераль автомобиль юлына бүлеп бирелгән полосаның төньяк-көнчыгыш чиге буйлап, сынык сызык ясап, 2,11 км Тогай – Шилнәбаш автомобиль юлы белән кисешкәнче, Шилнәбаш елгасын кисеп үтеп, көньяк-көнчыгышка бара, аннары Тогай – Шилнәбаш автомобиль юлына бүлеп бирелгән полосаның төньяк-көнбатыш чиге буйлап төньяк-көнчыгышка 430 м, сынык сызык ясап, профильле автомобиль юлына бүлеп бирелгән полосаның төньяк-көнбатыш чиге буйлап төньяк-көнчыгышка 2,11 км уза, алга таба әлеге автомобиль юлына бүлеп бирелгән полосаның төньяк чиге буйлап, Камыслы инешен һәм Ордиушка елгасын кисеп үтеп, көнбатышка 660 м, сынык сызык ясап, каты көнкүреш калдыклары полигонының төньяк чиге буйлап төньяк-көнчыгышка 800 м, төньяк-көнчыгыш чиге буйлап көньяк-көнчыгышка 330 м, көньяк-көнчыгыш чиге буйлап төньяк-көнбатышка 470 м һәм көньяк-көнбатыш чиге буйлап, сынык сызык ясап, төньяк-көнбатышка 730 м бара, профильле автомобиль юлына бүлеп бирелгән полосаның көньяк чиге буйлап 670 м уза, алга таба профильле автомобиль юлына бүлеп бирелгән полосаның көньяк-көнчыгыш чиге буйлап, инешне, Ордиушка елгасын, Камыслы инешен кисеп үтеп, көньяк-көнбатышка 2,09 км уза, Тогай – Шилнәбаш автомобиль юлына бүлеп бирелгән полосаның көньяк-көнчыгыш чиге буйлап Мәскәү – Уфа федераль автомобиль юлы белән кисешкәнче 460 м уза, алга таба Мәскәү – Уфа федераль автомобиль юлына бүлеп бирелгән полосаның көньяк-көнбатыш чиге буйлап, Шилнәбаш елгасын кисеп үтеп, төньяк-көнбатышка 2,15 км бара, аннары авыл хужалыгы жирләре буйлап көньяк-көнбатышка 1,4 км, төньяк-көнбатышка 250 м, агач-куак үсемлекләр массивы буйлап 140 м һәм көньяк-көнбатышка 30 м, авыл хужалыгы жирләре буйлап 1,18 км һәм төньяк-көнбатышка 610 м, урман полосасының көньяк-көнбатыш чиге буйлап 620 м, авыл хужалыгы жирләре буйлап төньяк-көнбатышка 50 м, питомникның көньяк-көнчыгыш чиге буйлап көньяк-көнбатышка 280 м, урман полосасының көньяк-көнчыгыш чиге буйлап 980 м, питомникның көньяк-көнчыгыш чиге буйлап 310 м, урман полосасының көньяк-көнчыгыш чиге буйлап, кибә торган инешне кисеп үтеп, 260 м бара, аннары питомникның көньяк-көнбатыш чиге буйлап төньяк-көнбатышка 1,0 км һәм төньяк-көнбатыш чиге буйлап төньяк-көнчыгышка 1,61 км, коллектив бакчаларның төньяк-көнчыгыш чиге буйлап төньяк-көнбатышка 240 м уза, алга таба авыл хужалыгы жирләре буйлап төньяк-көнчыгышка 50 м, коллектив бакчаларның төньяк-көнчыгыш чиге буйлап төньяк-көнбатышка 50 м, көньяк-көнбатышка 50 м, төньяк-көнбатышка 200 м, авыл хужалыгы жирләре буйлап 220 м, коллектив

бакчаларның төньяк-көнчыгыш чигеннән 190 м, Куйбышев тимер юлы тармагына бүлөп бирелгән полосаны кисеп чыгып, авыл хужалыгы жирләре буйлап 320 м бара, аннары авыл хужалыгы жирләре буйлап, инешләре кисеп чыгып, көньяк-көнчыгышка 720 м, зиратның көньяк-көнчыгыш чиге буйлап көньяк-көнбатышка 200 м, көньяк-көнбатыш чиге буйлап төньяк-көнбатышка 1,11 км һәм төньяк-көнбатыш чиге буйлап төньяк-көнчыгышка 120 м уза, алга таба профильле автомобиль юлына бүлөп бирелгән полосаның төньяк-көнбатыш чиге буйлап 1,04 км, Ялхов инеше агымы буйлап аска таба ул Чаллы елгасына коя торган жиргә кадәр 1,89 км бара, әлеге елга агымы буйлап өскә таба, Куйбышев тимер юлы тармагына бүлөп бирелгән полосаны кисеп үтеп, 5,65 км уза, алга таба агач-куак үсемлекләр массивының көньяк чиге буйлап көньяк-көнчыгышка 50 м, Куйбышев тимер юлы тармагына бүлөп бирелгән полосаны кисеп үтеп, 10 м, агач-куак үсемлекләр массивы буйлап 20 м бара, әлеге тимер юлга бүлөп бирелгән полосаның көньяк-көнчыгыш чиге буйлап төньяк-көнчыгышка 380 м, коллектив бакчаларның көнчыгыш чиге буйлап көньякка 800 м уза, алга таба, сынык сызык ясап, коллектив бакчалар буйлап көньяк-көнбатышка 320 м, сынык сызык ясап, коллектив бакчаларның көньяк-көнчыгыш һәм көньяк чикләре буйлап 1,27 км, авыл хужалыгы жирләре буйлап көнбатышка 330 м, профильле автомобиль юлына бүлөп бирелгән полосаның көнчыгыш чиге буйлап төньякка 600 м бара, агач-куак үсемлекләр массивы буйлап көнбатышка 80 м, көньяк-көнбатышка 130 м, сынык сызык ясап, көньякка 450 м, сынык сызык ясап, көньяк-көнбатышка 1,14 км, сәнәгать объектының көньяк чиге буйлап көнчыгышка 200 м, агач-куак үсемлекләр массивы буйлап көньяк-көнчыгышка 40 м уза, алга таба авыл хужалыгы жирләре буйлап, профильле автомобиль юлларын кисеп үтеп, көньякка 400 м, профильле автомобиль юлына бүлөп бирелгән полосаның көньяк чиге буйлап көнбатышка 2,47 км бара, аннары сәнәгать объектының көнчыгыш чиге буйлап көньякка 180 м, көньяк чиге буйлап көнбатышка 80 м, авыл хужалыгы жирләре буйлап, сынык сызык ясап, көньякка 380 м уза, алга таба Куйбышев тимер юлы тармагына бүлөп бирелгән полосаның көньяк-көнбатыш чиге буйлап, сынык сызык ясап, 1,68 км, сәнәгать объекты буйлап, сынык сызык ясап, көньяк-көнбатышка 650 м, сәнәгать объектының көнбатыш чиге буйлап төньяк-көнбатышка 190 м һәм төньяк-көнбатыш чиге буйлап төньяк-көнчыгышка 930 м бара, аннары Куйбышев тимер юлы тармагына бүлөп бирелгән полосаның төньяк-көнбатыш чиге буйлап төньяк-көнчыгышка 1,19 км, Куйбышев тимер юлы тармагына бүлөп бирелгән полосаның көньяк-көнчыгыш чиге буйлап көньяк-көнбатышка 2,88 км, сәнәгать зонасы буйлап төньякка 390 м һәм көньяк-көнчыгышка 90 м уза, алга таба сәнәгать зонасының көнчыгыш чиге буйлап төньяк-көнчыгышка 240 м, сынык сызык ясап, көньяк-көнбатышка 690 м, сәнәгать зонасы буйлап, сынык сызык ясап, көньякка 650 м бара, сәнәгать зонасының көньяк чиге буйлап көнбатышка 360 м, төньякка 620 м, сынык сызык ясап, төньяк-көнбатышка 300 м, сынык сызык ясап, көньяк-көнбатышка 280 м уза, алга таба сәнәгать зонасы буйлап көньякка 230 м, көньяк-көнбатышка 150 м бара, сәнәгать зонасының көнбатыш чиге буйлап төньякка 70 м, сәнәгать объектының төньяк-көнбатыш чиге буйлап төньяк-көнбатышка 200 м, Чаллы – Зәй – Әлмәт автомобиль юлына бүлөп бирелгән полосаның көньяк-көнчыгыш чиге буйлап

көнъяк-көнбатышка 140 м, әлеге автомобиль юлына бүлеп бирелгән полосаны кисеп үтеп, төньякка 60 м уза, алга таба профильле автомобиль юлы буйлап, Куйбышев тимер юлына бүлеп бирелгән полосаны кисеп үтеп, 90 м төньякка һәм 430 м төньяк-көнбатышка, индустриаль объектның көнбатыш чиге буйлап төньяк-көнчыгышка 90 м, сынык сызык ясап, төньяк-көнбатышка 230 м һәм төньякка 150 м бара, аннары тондыргычның көньяк чиге буйлап, сынык сызык ясап, көнбатышка 490 м, авыл хужалыгы жирләре буйлап көньякка 140 м, профильле автомобиль юлына бүлеп бирелгән полосаның көнчыгыш чиге буйлап көньякка һәм төньяк-көнчыгыш чиге буйлап, сынык сызык ясап, көньяк-көнчыгышка 220 м уза, алга таба авыл хужалыгы жирләре буйлап, сынык сызык ясап, профильле автомобиль юлына бүлеп бирелгән полосаны кисеп үтеп, көньяк-көнбатышка 90 м, күл буйлап, сынык сызык ясап, көньяк-көнчыгышка 100 м бара, аннары авыл хужалыгы жирләре буйлап, сынык сызык ясап, көнчыгышка 40 м, сынык сызык ясап, төньяк-көнчыгышка 50 м һәм, сынык сызык ясап, төньякка 130 м, алга таба профильле автомобиль юлына бүлеп бирелгән полосаның көньяк-көнчыгыш чиге буйлап төньяк-көнчыгышка 240 м, автомобиль базарының көньяк-көнбатыш чиге буйлап көньяк-көнчыгышка 290 м, авыл хужалыгы жирләре буйлап, профильле автомобиль юлына бүлеп бирелгән полосаны кисеп үтеп, 30 м бара, аннары Куйбышев тимер юлы тармагына бүлеп бирелгән полосаның төньяк-көнбатыш чиге буйлап көньяк-көнбатышка 1,54 км, авыл хужалыгы жирләре буйлап, сынык сызык ясап, төньяк-көнбатышка 60 м, сынык сызык ясап, көнбатышка 810 м, сынык сызык ясап, төньяк-көнчыгышка 470 м уза, алга таба сәнәгать объектынның төньяк-көнбатыш чиге буйлап 930 м, көньяк-көнчыгышка 120 м бара, аннары авыл хужалыгы жирләре буйлап, профильле автомобиль юлына бүлеп бирелгән полосаны кисеп үтеп, төньяк-көнчыгышка 30 м һәм төньякка 20 м, авыл хужалыгы жирләре буйлап 200 м, казылган кишәрлек буйлап 60 м, авыл хужалыгы жирләре буйлап 60 м, кибә торган инеш агымы буйлап аска таба 40 м, агач-куак үсемлекләр массивы буйлап төньяк-көнбатышка 20 м, авыл хужалыгы жирләре буйлап 80 м, коллектив бакчаларның төньяк чиге буйлап 190 м уза, алга таба авыл хужалыгы жирләре буйлап, сынык сызык ясап, 1,78 км, коллектив бакчаларның көнбатыш чиге буйлап, сынык сызык ясап, төньякка 590 м, автомобиль юлын кисеп үтеп, төньяк-көнчыгышка 10 м бара, агач-куак үсемлекләр массивы буйлап төньяк-көнчыгышка 10 м, Куйбышев сусаклагычының сул яры буйлап, сынык сызык ясап, төньякка 130 м, агач-куак үсемлекләр буйлап, сынык сызык ясап, төньяк-көнбатышка 60 м уза, алга таба, сынык сызык ясап, 1,61 км Куйбышев сусаклагычы акваториясе буйлап 44 нче (63 нче) тоташу ноктасына кадәр бара.».

4 статья

Әлеге Закон рәсми басылып чыккан көнендән үз көченә керә.

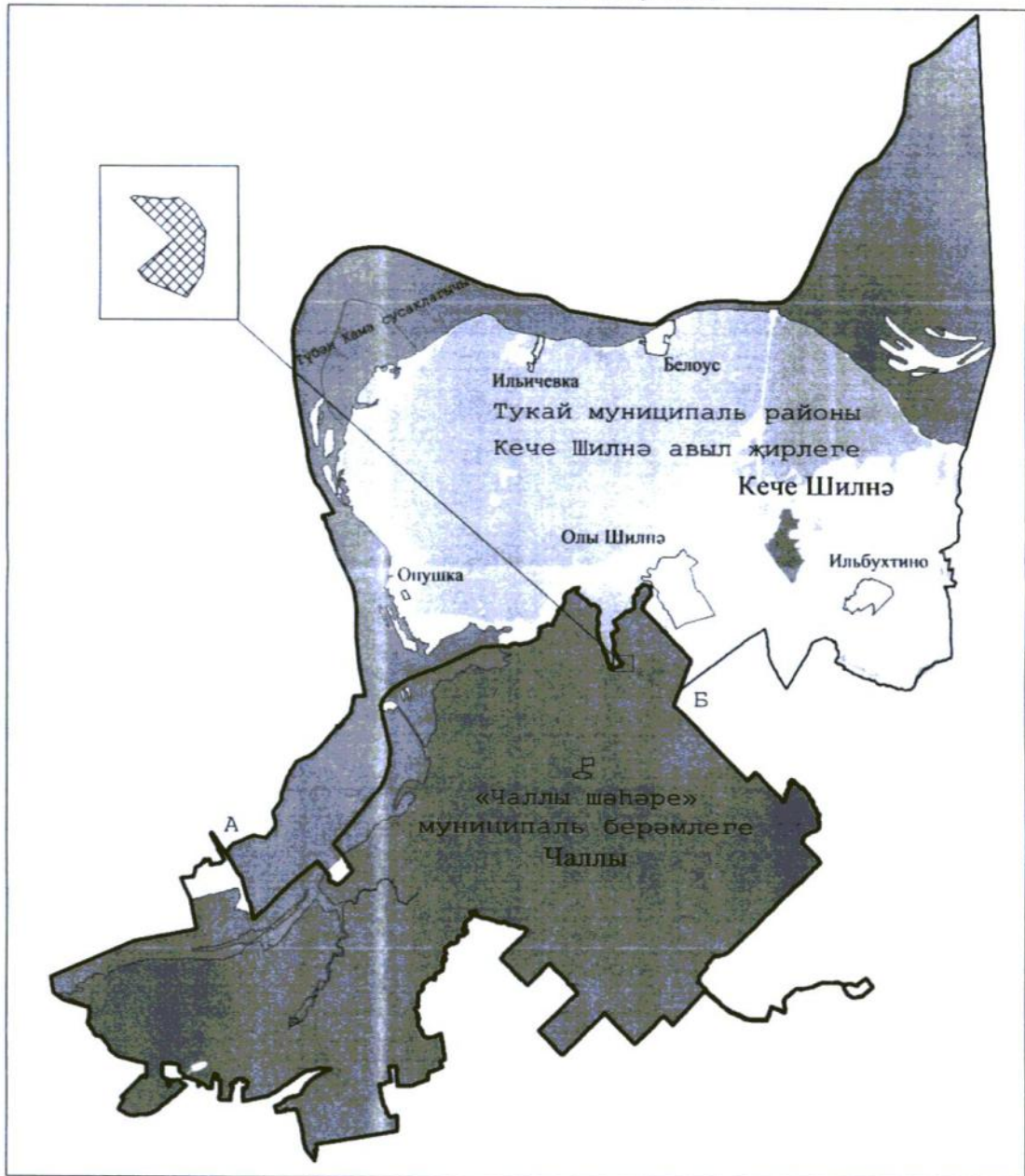
Татарстан Республикасы
Президенты
Казан, Кремль
2019 ел, 27 декабрь
№ 114-ТРЗ








Р.Н. Миңнеханов


Муниципаль берәмлекләрнең үзгәртүләр
исәпкә алынган чикләре
карта-схема

«Асрым муниципаль берәмлекләрнең территорияләре чикләрен үзгәртү һәм «Чаллы шәһәре» муниципаль берәмлеген төзү, аның чикләрен билгеләү һәм ана шәһәр округы статусын биру турында» һәм «Тукай муниципаль районы» муниципаль берәмлеген һәм аның составындагы муниципаль берәмлекләрнең территорияләре чикләрен билгеләү һәм аларның статусы турында» Татарстан Республикасы законнарына үзгәрешләр керту хақында» Татарстан Республикасы Законына кушылта



Шартлы билгеләр

-  - Тукай муниципаль районы һәм «Чаллы шәһәре» муниципаль берәмлеге чикләре
-  - муниципаль берәмлекләр чикләре
-  - А-Б - Тукай муниципаль районы һәм «Чаллы шәһәре» муниципаль берәмлеге чиктәш чиге
-  - җирлекләрнең административ үзәкләре
-  - торак пунктлар

-  - «Чаллы шәһәре» муниципаль берәмлеге территориясә составына кертелә торган Тукай муниципаль районы һәм аның составындагы Кече Шилнә авыл җирлеге территориясә