ТАТАРСТАН РЕСПУБЛИКАСЫ
ЗАКОНЫ

Аерым муниципаль берәмлекләрнең территорияләре чикләрен үзгәртү һәм «Буа муниципаль районы» муниципаль берәмлегенең һәм аның составындагы муниципаль берәмлекләрнең территорияләре чикләрен билгеләү һәм аларның статусы турында» Татарстан Республикасы Законына үзгәрешләр кертү хакында

Татарстан Республикасы
Дәүләт Советы тарафыннан
2014 елның 24 декабрендә
кабул ителде

1 статья

Буа муниципаль районы составына керүче түбәндәге муниципаль берәмлекләр территорияләре чикләрен үзгәртергә:

1) «Буа шәһәре», «Татар Буасы авыл җирлеге» һәм «Түбән Наратбаш авыл җирлеге» әлеге Законга 1 нче кушымта нигезендә;

2) «Адав-Толымбай авыл җирлеге» һәм «Карлы авыл җирлеге» әлеге Законга 2 нче кушымта нигезендә;

3) «Тимбай авыл җирлеге» һәм «Янтуган авыл җирлеге» әлеге Законга 3 нче кушымта нигезендә.

2 статья

«Буа муниципаль районы» муниципаль берәмлегенең һәм аның составындагы муниципаль берәмлекләрнең территорияләре чикләрен билгеләү һәм аларның статусы турында» 2005 елның 31 гыйнварындагы 17-ТРЗ номерлы Татарстан Республикасы Законына (Татарстан Дәүләт Советы Җыелма басмасы, 2005, № 1 (II өлеш); 2008, № 1, № 12 (V өлеш); 2010, № 7 (I өлеш) әлеге Законга 4 нче кушымта нигезендә үзгәрешләр кертергә.

3 статья

Әлеге Закон рәсми басылып чыккан көненнән үз көченә керә.

Татарстан Республикасы
Президенты Р.Н. Миңнеханов

Казан,Кремль
2014 елның 30 декабре
№ 150-ТРЗ

"Аерым муниципаль берәмлекләрнең территорияләре чикләрен үзгәртү һәм "Буа муниципаль районы" муниципаль берәмлегенең һәм анын составындагы муниципаль берәмлекләрнең территорияләре чикләрен билгеләү һәм аларнын статусы турында" Татарстан Республикасы Законына үзгәрешләр кертү хакында" Татарстан Республикасы Законына 1 нче кушымта

Муниципаль берәмлекләр чикләренең үзгәрешләр исәпкә алынган

карта-схемасы

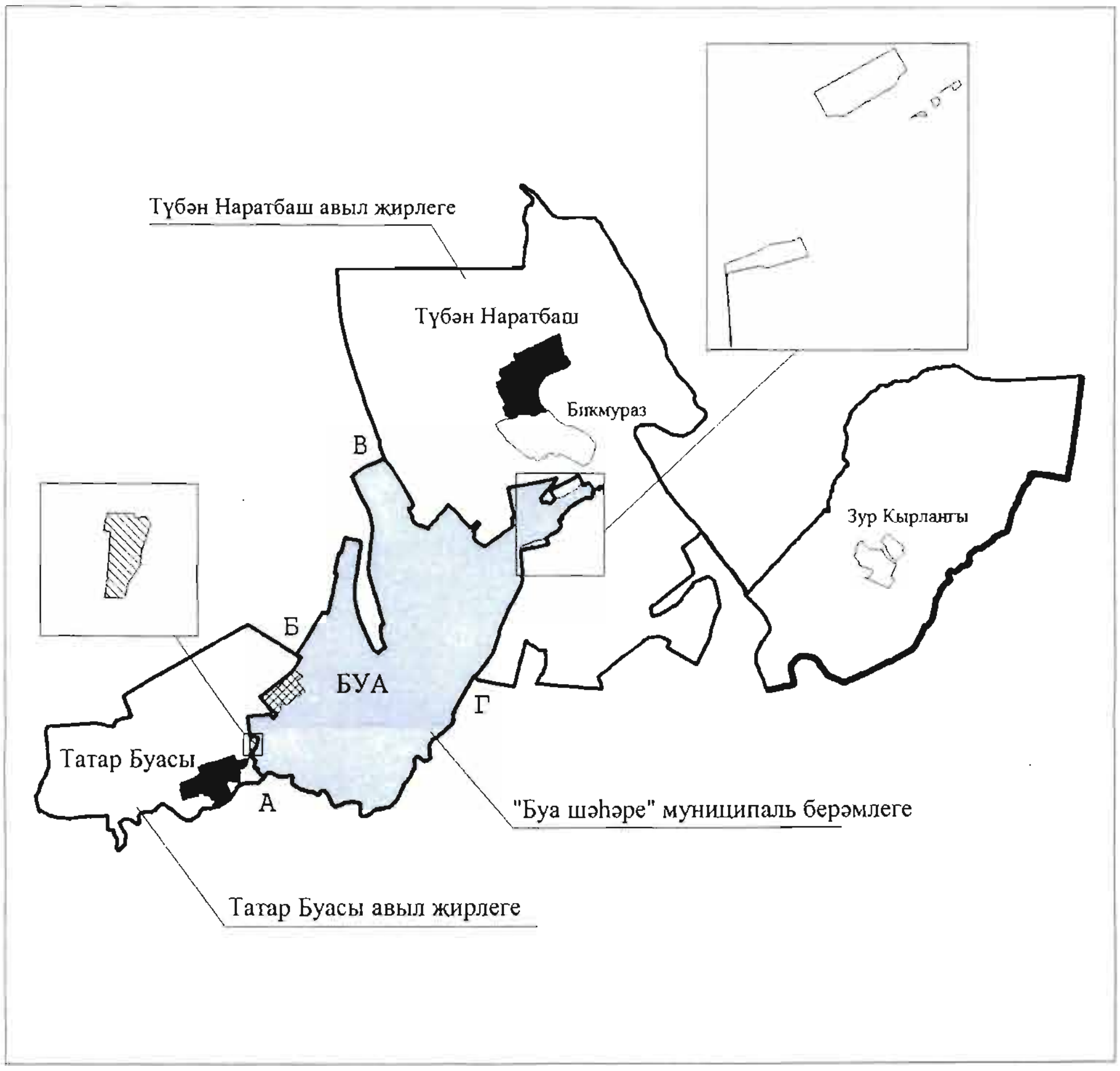

Шартлы билгеләр

- Буа муниципаль районы чиге
- муниципаль берәмлекләр чикләре
- А-Б - "Буа шәһәре" муниципаль берәмлегенең һәм Татар Буасы авыл жирлегенең чиктәш чиге

В-Г - "Буа шәһәре" муниципаль берәмлегенең һәм Түбән Наратбаш авыл жирлегенең чиктәш чиге

- жирлекләрнең административ үзәкләре
- торак пунктлар

- Буа муниципаль районынын "Буа шәһәре" муниципаль берәмлегенең Буа муниципаль районынын Татар Буасы авыл жирлеге территориясе составына кертелүче территориясе

- Буа муниципаль районынын Татар Буасы авыл жирлегенең Буа муниципаль районынын "Буа шәһәре" муниципаль берәмлеге территориясе составына кертелүче территориясе

- Буа муниципаль районынын Түбән Наратбаш авыл жирлегенең Буа муниципаль районынын "Буа шәһәре" муниципаль берәмлеге территориясе составына кертелүче территориясе

"Аерым муниципаль берәмлекләрнең территорияләре чикләрен үзгәртү һәм "Буа муниципаль районы" муниципаль берәмлегенең һәм аның составындагы муниципаль берәмлекләрнең территорияләре чикләрен билгеләү һәм аларның статусы турында" Татарстан Республикасы Законына үзгәрешләр кертү хакында" Татарстан Республикасы Законына
2 нче кушымта

Муниципаль берәмлекләр чикләренең үзгәрешләр исәпкә алынган

карта-схемасы

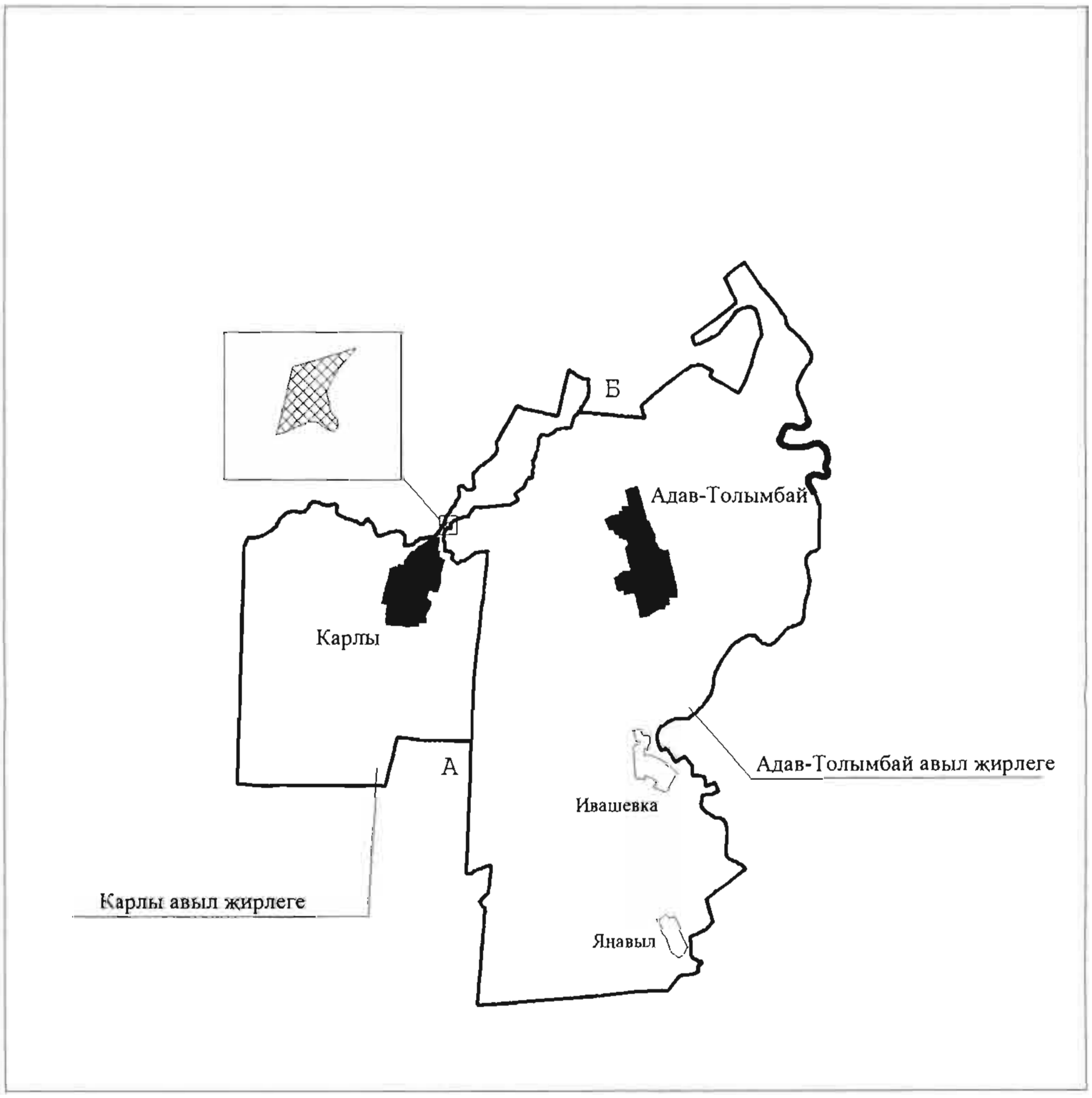

Шартлы билгеләр

- Буа муниципаль районы чиге

- муниципаль берәмлекләр чикләре

- А-Б - Адав-Толымбай авыл җирлегенең һәм Карлы авыл җирлегенең чиктәш чиге

- җирлекләрнең административ үзәкләре

- торак пунктлар

- Буа муниципаль районының Адав-Толымбай авыл җирлегенең Буа муниципаль районының Карлы авыл җирлеге территориясе составына кертелүче территориясе

Муницнпаль берәмлекләр
чикләренең үзгәрешләр исәпкә
алынган
<u>карта-схемасы</u>

"Аерым муниципаль берәмлекләрнең территорияләре чикләрен үзгәртү һәм "Буа муниципаль районы" муниципаль берәмлегенең һәм аның составындагы муниципаль берәмлекләрнең территорияләре чикләрен билгеләү һәм аларның статусы турында" Татарстан Республикасы Законына үзгәрешләр кертү хакында" Татарстан Республикасы Законына
3 нче кушымта

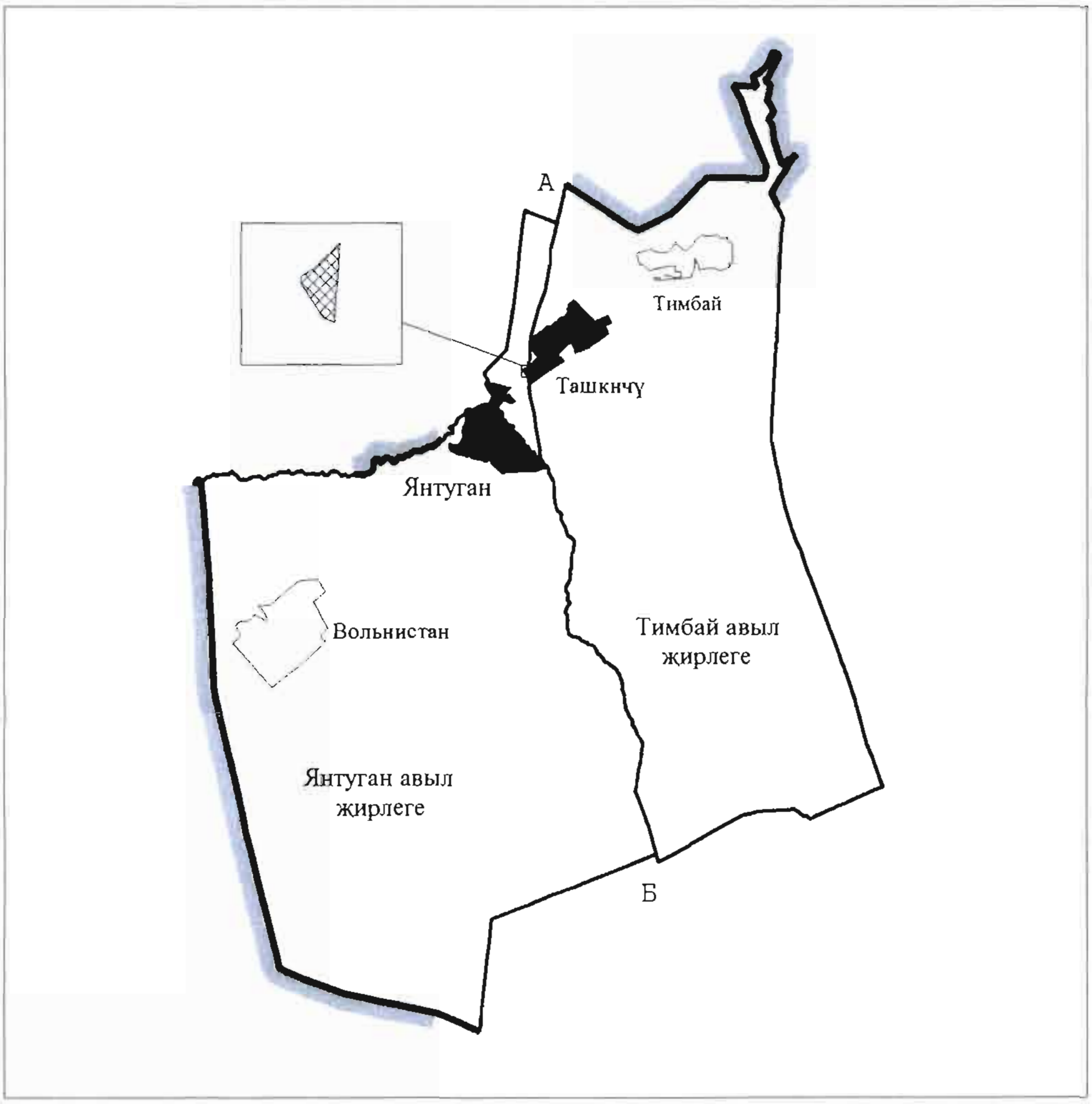

Шартлы билгеләр

- Татарстан Республикасы чиге
- Буа муниципаль районы чиге
- муниципаль бсрәмлекләр чикләре
- А-Б - Тимбай авыл җирлегенең һәм Янтуган авыл җирлегенең чиктәш чиге
- җирлекләрнең административ үзәкләре
- торак пунктлар
- Буа муниципаль районы Янтуган авыл җирлегенен Буа муниципаль районының Тимбай авыл җирлеге территориясе составына кертелүче территориясе

«Аерым муниципаль берәмлекләрнең
территорияләре чикләрен үзгәртү һәм
«Буа муниципаль районы» муниципаль
берәмлегенең һәм аның составындагы
муниципаль берәмлекләрнең территорияләре
чикләрен билгеләү һәм аларның статусы
турында» Татарстан Республикасы Законына
үзгәрешләр кертү хакында»
Татарстан Республикасы Законына
4 нче кушымта

«Буа муниципаль районы» муниципаль берәмлегенең һәм аның составындагы муниципаль берәмлекләрнең территорияләре чикләрен билгеләү һәм аларның статусы турында» 2005 елның 31 гыйнварындагы 17-ТРЗ номерлы Татарстан Республикасы Законына кертелә торган үзгәрешләр

1 – 33 нче кушымталарны түбәндәге редакциядә бәян итәргә:

"Буа муниципаль районы" муниципаль берәмлегенең һәм аның составындагы муниципаль берәмлекләрнең территорияләре чикләрен билгеләү һәм аларның статусы турында" Татарстан Республикасы Законына
1 нче кушымта

"Буа муниципаль районы" муниципаль берәмлеге составына керүче муниципаль берәмлекләрнең чикләре

карта-схемасы

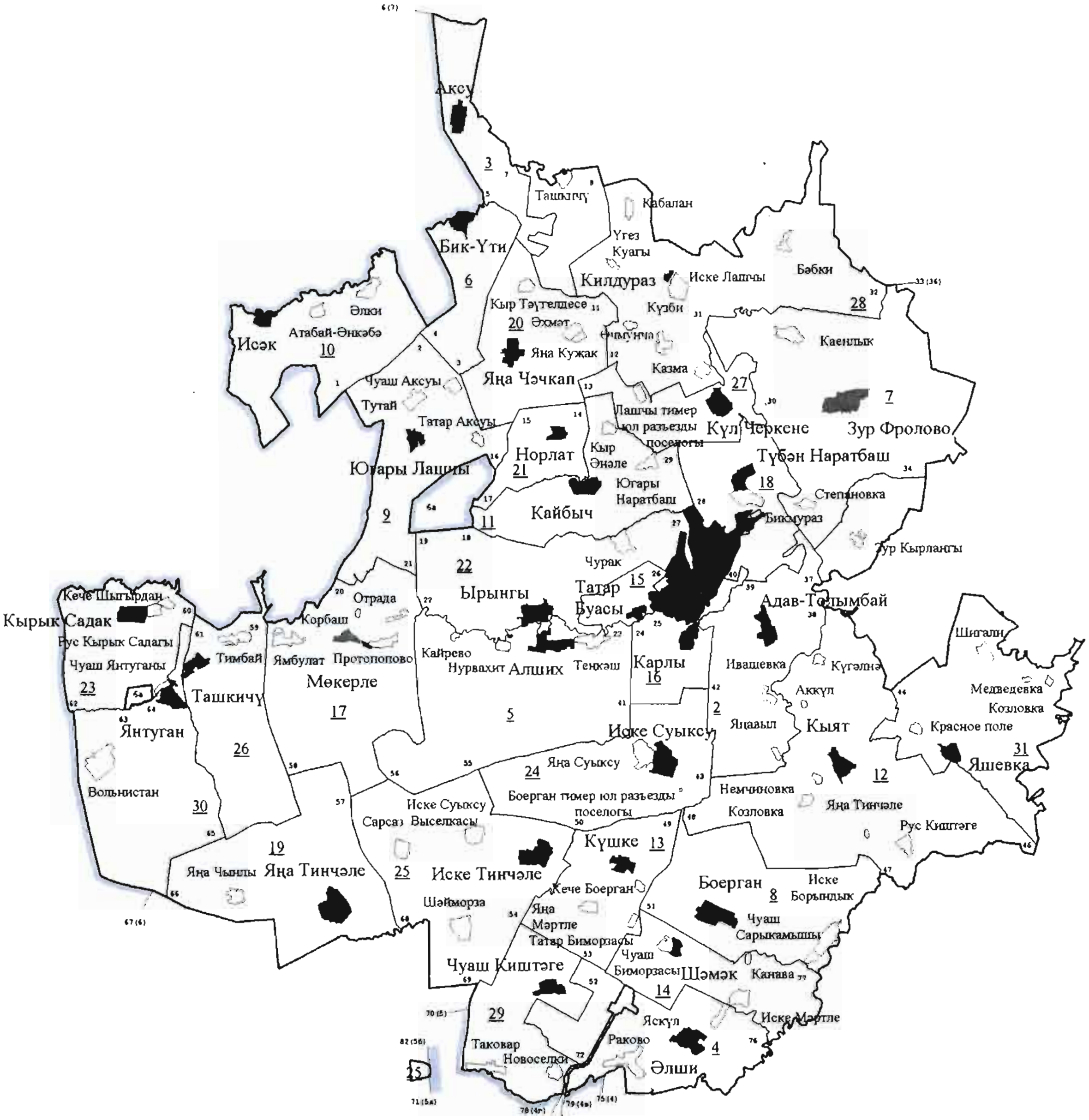

Шартлы билгеләр

- Татарстан Республикасы чиге
- муниципаль район чиге
- тоташу ноктасының тәртип саны
- жирлекләрнең чикләре һәм аларның сан белән билгеләнеше
- торак пунктлар
- муниципаль районның административ үзәге
- жирлекнең административ үзәге

Муниципаль районның читтәш чикләре тасвирламасы

70(5) - 67(6)	- Чүпрәле муниципаль районы
67(6) - 6(7)	- Чуаш Республикасы
6(7) - 33(36)	- Апас муниципаль районы
33(36) - 75(4)	- Тәтеш муниципаль районы
75(4) - 79(4в)	- Ульяновск өлкәсе
79(4в) - 78(4г)	- Чүпрәле муниципаль районы
78(4г) - 70(5)	- Ульяновск өлкәсе
71(5а) - 82(5б)	- Ульяновск өлкәсе
82(5б) - 71(5а)	- Чүпрәле муниципаль районы
6а (2 участок)	- Чуаш Республикасы

«Буа муниципаль районы»
муниципаль берәмлеге составына керүче шәһәр һәм авыл җирлекләре

Карта-схемадагы №	Муниципаль берәмлек
1	Буа шәһәре
2	Адав-Толымбай авыл җирлеге
3	Аксу авыл җирлеге
4	Әлши авыл җирлеге
5	Алших авыл җирлеге
6	Бик-Үти авыл җирлеге
7	Зур Фролово авыл җирлеге
8	Боерган авыл җирлеге
9	Югары Лашчы авыл җирлеге
10	Исәк авыл җирлеге
11	Кайбыч авыл җирлеге
12	Кыят авыл җирлеге
13	Күшке авыл җирлеге
14	Шәмәк авыл җирлеге
15	Татар Буасы авыл җирлеге
16	Карлы авыл җирлеге
17	Мөкерле авыл җирлеге
18	Түбән Наратбаш авыл җирлеге
19	Яңа Тинчәле авыл җирлеге
20	Яңа Чәчкап авыл җирлеге
21	Норлат авыл җирлеге
22	Ырынгы авыл җирлеге
23	Кырык Садак авыл җирлеге
24	Иске Суыксу авыл җирлеге
25	Иске Тинчәле авыл җирлеге
26	Тимбай авыл җирлеге
27	Күл Черкене авыл җирлеге
28	Килдураз авыл җирлеге
29	Чуваш Киштәге авыл җирлеге
30	Янтуган авыл җирлеге
31	Яшевка авыл җирлеге

«Буа муниципаль районы» муниципаль
берәмлегенең һәм аның составындагы
муниципаль берәмлекләрнең территорияләре
чикләрен билгеләү һәм аларның статусы турында»
Татарстан Республикасы Законына
2 нче кушымта

«Буа муниципаль районы»
муниципаль берәмлеге территориясе чигенең
картографик тасвирламасы

Әлеге картографик тасвирлама «Буа муниципаль районы» муниципаль берәмлеге территориясе чигенең карта-схемасын («Буа муниципаль районы» муниципаль берәмлегенең һәм аның составындагы муниципаль берәмлекләрнең территорияләре чикләрен билгеләү һәм аларның статусы турында» Татарстан Республикасы Законына 1 нче кушымта) тасвирлаудан гыйбарәт.

Буа муниципаль районы Чүпрәле, Апас, Тәтеш муниципаль районнары, Чуваш Республикасы һәм Ульяновск өлкәсе белән чиктәш.

«Буа муниципаль районы» муниципаль берәмлеге чиге Ульяновск өлкәсе белән чиктәш җирдә Буа, Тәтеш муниципаль районнары һәм Ульяновск өлкәсе чикләре тоташкан урында Раково авылыннан 450 м көньякта Чынлы елгасы акваториясендә урнашкан 75 нче (4 нче) тоташу ноктасыннан алып Татарстан Республикасы административ чиге буйлап Буа, Чүпрәле муниципаль районнары һәм Ульяновск өлкәсе чикләре тоташкан урында Таковар авылыннан 2,7 км төньякта урнашкан 70 нче (5 нче) тоташу ноктасына кадәр уза.

«Буа муниципаль районы» муниципаль берәмлеге чиге «Чүпрәле муниципаль районы» муниципаль берәмлеге белән чиктәш җирдә 70 нче (5 нче) тоташу ноктасыннан алып, сынык сызык ясап, төньяк-көнчыгышка таба, «Казан – Ульяновск» – Иске Чүпрәле автомобиль юлына бүлеп бирелгән полосаны кисеп үтеп, 1,4 км авыл хуҗалыгы җирләре буйлап бара, аннары көнбатышка таба 900 м урман полосасының көньяк чиге буйлап, авыл хуҗалыгы җирләре буйлап 50 м, урман полосасының көньяк чиге буйлап 950 м, авыл хуҗалыгы җирләре буйлап 650 м, көнбатышка таба һәм төньякка таба 3,5 км, текә ярлы кишәрлекне кисеп үтеп, Олы Тилчә елгасына кадәр уза, шушы елга агымы буенча өскә таба 6,3 км, көньяк-көнбатышка таба, Олы Тилчә елгасының текә ярын, «Казан – Ульяновск» – Иске Чүпрәле» – Яңа Тинчәле автомобиль юлына бүлеп бирелгән полосаны кисеп үтеп, авыл хуҗалыгы җирләре буйлап 1,4 км бара, аннары урман полосасының көньяк-көнчыгыш чиге буйлап 1,2 км, авыл хуҗалыгы җирләре буйлап 1,2 км көньяк-көнбатышка таба, төньяк-көнбатышка таба 2,6 км, кибеп баручы инешне кисеп үтеп, көнбатышка таба, сынык сызык ясап, 2,1 км, яңадан әлеге кибеп баручы инешне кисеп үтеп, төньяк-көнбатышка таба 600 м урман полосасының көньяк-көнбатыш чиге буйлап, авыл хуҗалыгы җирләре буйлап 50 м, урман полосасының көньяк-көнбатыш чиге буйлап 3,3 км, авыл хуҗалыгы җирләре буйлап 550 м Буа, Чүпрәле муниципаль районнары һәм Чуваш Республикасы чикләре тоташкан

урында Яңа Чынлы авылыннан 3,9 км көнбатышта урнашкан 67 нче (6 нчы) тоташу ноктасына кадәр уза.

«Буа муниципаль районы» муниципаль берәмлеге чиге Чуваш Республикасы белән чиктәш җирдә 67 нче (6 нчы) тоташу ноктасыннан алып Татарстан Республикасы административ чиге буйлап Буа, Апас муниципаль районнары һәм Чуваш Республикасы чикләре тоташкан урында Аксу авылыннан 4,6 км төньяк-көнбатышта урнашкан 6 нчы (7 нче) тоташу ноктасына кадәр бара.

«Буа муниципаль районы» муниципаль берәмлегенең чиге «Апас муниципаль районы» муниципаль берәмлеге белән чиктәш җирдә 6 нчы (7 нче) тоташу ноктасыннан алып көньяк-көнчыгышка таба 500 м авыл хуҗалыгы җирләре буйлап бара, аннары агач-куак үсемлекләре массивының көньяк-көнбатыш чиге буйлап 50 м, авыл хуҗалыгы җирләре буйлап 350 м көньяк-көнчыгышка таба, Чирмешән – Яльчик автомобиль юлына бүлеп бирелгән полосаны кисеп үтеп, көнчыгышка таба 350 м, көньякка таба 50 м кибеп баручы инешкә кадәр уза, әлеге инеш агымы буенча аска таба 1,7 км бара, аннары авыл хуҗалыгы җирләре буйлап, көньяк-көнчыгышка таба 150 м, көньяк-көнбатышка таба 250 м, урман полосасының төньяк-көнбатыш чиге буйлап 1,1 км, урман полосасының көньяк-көнчыгыш чиге буйлап 750 м, авыл хуҗалыгы җирләре буйлап, чокырларны һәм кибеп баручы инешне кисеп үтеп, 2,3 км инешкә кадәр уза, шуннан соң инеш агымы буенча аска таба 950 м, авыл хуҗалыгы җирләре буйлап төньяк-көнчыгышка таба 250 м, көньяк-көнчыгышка таба 750 м, көньяк-көнбатышка таба 300 м инешкә кадәр, шушы инеш агымы буенча аска таба 2,5 км аның Бола елгасына койган җиренә кадәр бара, әлеге елга агымы буенча аска таба 6,5 км, авыл хуҗалыгы җирләре буйлап төньяк-көнчыгышка таба 1,3 км, көньяк-көнчыгышка таба урман полосасының көньяк-көнбатыш чиге буйлап 1,1 км уза, шуннан соң, урман полосасын һәм Буа – Каратун автомобиль юлына бүлеп бирелгән полосаны кисеп үтеп, авыл хуҗалыгы җирләре буйлап төньяк-көнчыгышка таба 1,8 км, көньяк-көнчыгышка таба, сынык сызык ясап, 1,1 км бара, аннары көньякка таба 500 м урман полосасы буйлап, урман полосасының көнбатыш чиге буйлап 600 м, чокырларны һәм кибеп баручы инешне кисеп үтеп, авыл хуҗалыгы җирләре буйлап 350 м һәм көньяк-көнчыгышка таба 1,0 км уза, шуннан соң төньяк-көнчыгышка таба 350 м урман полосасының төньяк-көнбатыш чиге буйлап, көньяк-көнчыгышка таба 300 м урман полосасының төньяк-көнчыгыш чиге буйлап кибеп баручы инешкә кадәр бара, шушы инеш агымы буенча аска таба 750 м, көньяк-көнчыгышка таба авыл хуҗалыгы җирләре буйлап 100 м, урман полосасы буйлап 50 м, Горький тимер юлына бүлеп бирелгән полосаны кисеп үтеп, 150 м, авыл хуҗалыгы җирләре буйлап 200 м, агач-куак үсемлекләре массивының көньяк-көнбатыш чиге буйлап 250 м, авыл хуҗалыгы җирләре буйлап 100 м, көнчыгышка таба киптерелгән канау буйлап 350 м Зөя елгасына кадәр уза, 20 м шушы елга агымы буйлап һәм аның агымы буенча аска таба 1,2 км бара, аннары көньяк-көнчыгышка таба 30 м Зөя елгасы буйлап аның уң ярына кадәр уза, шуннан соң 100 м авыл хуҗалыгы җирләре буйлап, 650 м урман полосасы буйлап, авыл хуҗалыгы җирләре буйлап 550 м, сынык сызык ясап, «Буа урманчылыгы» Татарстан Республикасы дәүләт бюджет учреждениесенең Төбәк Черкене участок урманчылыгындагы 42 нче урман кварталының төньяк чиге буйлап 450 м, төньяк-

көнбатышка таба 50 м урман массивы буйлап, авыл хуҗалыгы җирләре буйлап төньяк-көнбатышка таба 1,0 км, төньяк-көнчыгышка таба 700 м, агач-куак үсемлекләре массивы буйлап 200 м Зөя елгасына кадәр бара, аннары 30 м шушы елга буйлап һәм 7,9 км аның агымы буенча аска таба, төньяк-көнчыгышка таба 20 м шушы елга буйлап аның уң ярына кадәр уза, шуннан соң, сынык сызык ясап, көнчыгышка таба авыл хуҗалыгы җирләре буйлап 100 м, көньяк-көнчыгышка таба 250 м урман массивы буйлап, авыл хуҗалыгы җирләре буйлап, сынык сызык ясап, төньяк-көнчыгышка таба 250 м, көньяк-көнчыгышка таба 600 м бара, аннары көньяк-көнбатышка таба 650 м 17, 19, 21 нче урман кварталларының төньяк-көнбатыш чиге буйлап һәм көньякка таба 2,3 км көнбатыш чиге буйлап, чокырларны һәм инешләрне кисеп үтеп, көнчыгышка таба 750 м 21 нче урман кварталының көньяк чиге буйлап уза, шуннан соң көньякка таба 1,5 км урман массивының көнчыгыш чиге буйлап, 150 м агач-куак үсемлекләре массивының көнбатыш чиге буйлап, көньяк-көнчыгышка таба, инешне кисеп үтеп, 300 м авыл хуҗалыгы җирләре буйлап бара, аннары, сынык сызык ясап, 50 м урман утыртмаларының көнчыгыш чиге буйлап, көньякка таба 300 м авыл хуҗалыгы җирләре буйлап уза, Бәбки – Төбәк-Черкене автомобиль юлына бүлеп бирелгән полосаны кисеп үтеп, 100 м урман утыртмаларының көнчыгыш чиге буйлап, шуннан соң, сынык сызык ясап, көньяк-көнчыгышка таба 3,9 км 43, 48, 49, 56 нчы урман кварталларының һәм 65 нче урман кварталының аерымланган кишәрлегенең төньяк һәм төньяк-көнчыгыш чикләре буйлап, кибеп баручы инешләрне кисеп үтеп, авыл хуҗалыгы җирләре буйлап 250 м, кибеп баручы инешне кисеп үтеп, Буа, Апас һәм Тәтеш муниципаль районнары чикләре тоташкан урында Дүртөйле авылыннан 5,5 км төньяк-көнчыгышта урнашкан 33 нче (36 нчы) тоташу ноктасына кадәр уза.

«Буа муниципаль районы» муниципаль берәмлеге чиге «Тәтеш муниципаль районы» муниципаль берәмлеге белән чиктәш җирдә 75 нче (4 нче) тоташу ноктасыннан алып Чынлы елгасы агымы буенча аска таба 1,2 км бара, шуннан соң авыл хуҗалыгы җирләре буйлап, сынык сызык ясап, көньяк-көнчыгышка таба 1,4 км, агач-куак үсемлекләренең яр буе массивын кисеп үтеп, сынык сызык ясап, төньяк-көнчыгышка таба 1,5 км, көньяк-көнбатышка таба 250 м, төньяк-көнчыгышка таба 1,7 км, көньяк-көнчыгышка таба 200 м Зөя елгасына кадәр, шушы елга агымы буенча аска таба, «Казан – Ульяновск» – Олы Тархан автомобиль юлына бүлеп бирелгән полосаны кисеп үтеп, 24,1 км Килнә елгасы тамагына кадәр уза, аннары 2,0 км шушы елга агымы буенча өскә таба инеш тамагына кадәр бара, шуннан соң шушы инеш агымы буенча өскә таба 300 м, буа буйлап 150 м, инеш агымы буенча өскә таба 2,9 км уза, аннары, сынык сызык ясап, төньяк-көнчыгышка таба 2,1 км авыл хуҗалыгы җирләре буйлап, чокырны кисеп үтеп, кибеп баручы инешкә кадәр бара, шуннан соң шушы инеш агымы буенча өскә таба 650 м, сынык сызык ясап, көньяк-көнчыгышка таба 2,9 км, буаны кисеп үтеп, «Буа урманчылыгы» Татарстан Республикасы дәүләт бюджет учреждениесенең Буа участок урманчылыгындагы 81, 82, 83, 87 нче урман кварталларының көньяк чиге буйлап уза, аннары, сынык сызык ясап, төньяк-көнбатышка таба, кибеп баручы инешне һәм буаларны кисеп үтеп, 7,4 км 87, 88, 85, 86, 80 нче урман кварталларының көньяк-көнчыгыш, көнчыгыш һәм төньяк-көнчыгыш чикләре буйлап инешкә кадәр бара,

шуннан соң инеш агымы буенча аска таба 2,0 км буага кадәр уза, аннары 20 м буаның уң яры буйлап һәм 20 м төньякка таба, буаны кисеп үтеп, 100 м авыл хуҗалыгы җирләре буйлап, 200 м 127 нче урман кварталының аерымланган кишәрлеге буйлап бара, шуннан соң төньяк-көнбатышка таба 100 м 127 нче урман кварталының аерымланган кишәрлегенең төньяк-көнчыгыш чиге буйлап, авыл хуҗалыгы җирләре буйлап 1,0 км һәм төньяк-көнчыгышка таба 950 м уза, аннары, сынык сызык ясап, төньякка таба, кибеп баручы инешләрне кисеп үтеп, 7,7 км «Тәтеш урманчылыгы» Татарстан Республикасы дәүләт бюджет учреждениесенең Тәтеш участок урманчылыгындагы 57, 56, 55, 54, 52, 51 нче урман кварталларының көньяк-көнбатыш, көнбатыш һәм төньяк-көнбатыш чикләре буйлап бара, шуннан соң авыл хуҗалыгы җирләре буйлап төньяк-көнчыгышка таба 200 м, төньяк-көнбатышка таба, сынык сызык ясап, 950 м 48 нче урман кварталының көньяк-көнбатыш һәм көнбатыш чикләре буйлап, төньяк-көнчыгышка таба 400 м урман массивының төньяк-көнбатыш чиге буйлап, 250 м авыл хуҗалыгы җирләре буйлап, 600 м урман полосасының төньяк-көнбатыш чиге буйлап, көньяк-көнбатышка таба 200 м һәм төньяк-көнбатышка таба 450 м авыл хуҗалыгы җирләре буйлап уза, аннары, сынык сызык ясап, көнбатышка таба 6,9 км 40, 39, 38, 32 нче урман кварталларының көньяк-көнчыгыш, көньяк һәм көньяк-көнбатыш чикләре буйлап, инешләрне кисеп үтеп, сынык сызык ясап, төньяк-көнбатышка таба 700 м 32 нче урман кварталының көньяк-көнбатыш чиге буйлап, сынык сызык ясап, төньяк-көнчыгышка таба 1,6 км 32 нче урман кварталының көнбатыш һәм төньяк-көнбатыш чикләре буйлап һәм 28 нче урман кварталының көнбатыш чиге буйлап бара, шуннан соң, сынык сызык ясап, төньяк-көнбатышка таба 2,8 км 22 нче, 21 нче урман кварталларының көньяк һәм көньяк-көнбатыш чикләре буйлап, урман полосасының көньяк чиге буйлап 600 м, авыл хуҗалыгы җирләре буйлап 50 м, урман полосасының көньяк чиге буйлап 450 м, авыл хуҗалыгы җирләре буйлап, инешләрне һәм Шигали һәм Тоншерма авылларын тоташтыручы автомобиль юлына бүлеп бирелгән полосаны кисеп үтеп, көньяк-көнбатышка таба 2,7 км уза, аннары урман полосасының көнчыгыш чиге буйлап 1,1 км бара, шуннан соң көнбатышка таба 50 м урман полосасының көньяк чиге буйлап, авыл хуҗалыгы җирләре буйлап 350 м уза, аннары төньяк-көнбатышка таба 550 м «Буа урманчылыгы» Татарстан Республикасы дәүләт бюджет учреждениесенең Буа участок урманчылыгындагы 65 нче урман кварталының төньяк-көнчыгыш чиге буйлап һәм көньяк-көнбатышка таба 400 м төньяк-көнбатыш чиге буйлап, 50 м урман утыртмалары буйлап, 2,2 км авыл хуҗалыгы җирләре буйлап, чокырларны кисеп үтеп, 50 м 126 нчы урман кварталының аерымланган кишәрлегенең төньяк-көнбатыш чиге буйлап бара, шуннан соң, сынык сызык ясап, 3,5 км 64, 62, 59 нчы урман кварталларының көньяк-көнчыгыш, көнчыгыш һәм төньяк-көнчыгыш чикләре буйлап, сынык сызык ясап, көньяк-көнбатышка таба 450 м 59 нчы урман кварталының төньяк чиге буйлап уза, аннары, Кыят – Күгәлнә – Тоншерма автомобиль юлына бүлеп бирелгән полосаны кисеп үтеп, авыл хуҗалыгы җирләре буйлап 50 м бара, шуннан соң төньяк-көнбатышка таба 50 м урман массивының көньяк-көнбатыш чиге буйлап, авыл хуҗалыгы җирләре буйлап 150 м һәм төньякка таба 250 м уза, аннары урман полосасының көнбатыш чиге буйлап 50 м, авыл хуҗалыгы җирләре буйлап 200 м,

урман полосасының көнбатыш чиге буйлап 100 м бара, шуннан соң төньяк-көнбатышка таба 20 м авыл хуҗалыгы җирләре буйлап, сынык сызык ясап, 4,2 км 50 нче урман кварталының көнчыгыш һәм төньяк чикләре буйлап Зөя елгасына кадәр уза, чокырны кисеп үтеп, шушы елга агымы буенча аска таба 2,8 км бара, шуннан соң авыл хуҗалыгы җирләре буйлап төньяк-көнчыгышка таба 500 м, күлне кисеп үтеп, төньяк-көнбатышка таба, аның сул ярының текә кишәрлеген кисеп үтеп, 350 м кибеп баручы инешкә кадәр уза, аннары шушы инеш агымы буенча өскә таба 600 м, сынык сызык ясап, көньяк-көнчыгышка таба 400 м чокыр төбеннән, чокырның төньяк-көнчыгыш чиге буйлап 50 м бара, шуннан соң авыл хуҗалыгы җирләре буйлап 100 м һәм, сынык сызык ясап, төньяк-көнчыгышка таба 1,8 км уза, 350 м чокырның көнчыгыш һәм көньяк-көнчыгыш чикләре буйлап бара, аннары 150 м авыл хуҗалыгы җирләре буйлап, Буа – Тәтеш автомобиль юлына бүлеп бирелгән полосаны кисеп үтеп, чокыр төбеннән 400 м Тоша елгасына кадәр бара, аннары шушы елга агымы буенча аска таба 200 м аңа коя торган инеш тамагына кадәр уза, шуннан соң шушы инеш агымы буенча өскә таба 1,4 км әлеге инешкә коя торган кибеп баручы инеш тамагына кадәр бара, аннары кибеп баручы инеш агымы буенча өскә таба 350 м, төньяк-көнчыгышка таба 100 м урман массивы буйлап уза, шуннан соң, сынык сызык ясап, 800 м 36 нчы урман кварталының көньяк-көнчыгыш һәм көнчыгыш чикләре буйлап бара, аннары көньяк-көнчыгышка таба 100 м авыл хуҗалыгы җирләре буйлап, 500 м урман полосасының көньяк-көнбатыш чиге буйлап һәм төньяк-көнчыгышка таба 1,6 км төньяк-көнбатыш чиге буйлап, авыл хуҗалыгы җирләре буйлап 200 м уза, аннары төньякка таба 100 м урман полосасы буйлап, 50 м урман полосасының көнбатыш чиге буйлап, 150 м урман полосасы буйлап, урман полосасының көнчыгыш чиге буйлап 350 м бара, шуннан соң төньяк-көнчыгышка таба 700 м урман полосасының көньяк-көнчыгыш чиге буйлап, 500 м «Тәтеш урманчылыгы» Татарстан Республикасы дәүләт бюджет учреждениесенең Тәтеш участок урманчылыгындагы 152 нче урман кварталының аерымланган кишәрлегенең төньяк-көнбатыш чиге буйлап һәм, сынык сызык ясап, 2,1 км шушы участок урманчылыгындагы 8 нче урман кварталының төньяк чиге буйлап уза, аннары төньяк-көнбатышка таба 50 м авыл хуҗалыгы җирләре буйлап, сынык сызык ясап, 1,2 км урман полосасы буйлап бара, шуннан соң төньяк-көнчыгышка таба 30 м авыл хуҗалыгы җирләре буйлап, 150 м урман полосасының төньяк-көнбатыш чиге буйлап, 1,0 км урман полосасы буйлап, 50 м урман полосасының төньяк-көнбатыш чиге буйлап, 40 м түбәнлектәге сазлыкның көнчыгыш чиге буйлап, 600 м урман полосасының көньяк-көнчыгыш чиге буйлап, 100 м авыл хуҗалыгы җирләре буйлап, 50 м «Буа урманчылыгы» Татарстан Республикасы дәүләт бюджет учреждениесенең Буа участок урманчылыгындагы 113 нче урман кварталының аерымланган кишәрлегенең көнчыгыш чиге буйлап уза, аннары 100 м урман массивының көнбатыш чиге буйлап, авыл хуҗалыгы җирләре буйлап 750 м һәм төньяк-көнбатышка таба 700 м, 150 м урман полосасының төньяк-көнчыгыш чиге буйлап, 450 м авыл хуҗалыгы җирләре буйлап бара, шуннан соң урман полосасы буйлап 750 м, авыл хуҗалыгы җирләре буйлап 50 м, 30 м 113 нче урман кварталының аерымланган кишәрлегенең төньяк чиге буйлап уза, аннары, сынык сызык ясап, авыл хуҗалыгы җирләре буйлап 500 м, урман полосасының көнчыгыш

чиге буйлап 200 м, авыл хуҗалыгы җирләре буйлап 400 м бара, шуннан соң урман полосасының көньяк-көнбатыш чиге буйлап 300 м, авыл хуҗалыгы җирләре буйлап, Казан – Ульяновск федераль юлын һәм «Апас – Тәтеш» – Олы Шәмәк – Кече Шәмәк автомобиль юлын тоташтыручы автомобиль юлына бүлеп бирелгән полосаны һәм текә кишәрлекне кисеп үтеп, 750 м уза, аннары төньякка таба 20 м 113 нче урман кварталының аерымланган кишәрлегенең көнчыгыш чиге буйлап һәм көнбатышка таба 50 м төньяк чиге буйлап бара, 50 м авыл хуҗалыгы җирләре буйлап, 100 м 113 нче урман кварталының аерымланган кишәрлегенең төньяк чиге буйлап бара, шуннан соң 50 м урман массивының көнбатыш чиге буйлап, 400 м авыл хуҗалыгы җирләре буйлап, 50 м урман полосасының көньяк-көнбатыш чиге буйлап уза, аннары 550 м авыл хуҗалыгы җирләре буйлап, Казан – Ульяновск федераль автомобиль юлына бүлеп бирелгән полосаны һәм юл буе урман полосаларын кисеп үтеп, 50 м урман массивының көньяк-көнбатыш чиге буйлап бара, шуннан соң, сынык сызык ясап, төньякка таба 1,7 км «Буа урманчылыгы» Татарстан Республикасы дәүләт бюджет учреждениесенең Төбәк Черкене участок урманчылыгындагы 58 нче, 57 нче урман кварталларының көнчыгыш, төньяк-көнчыгыш һәм төньяк чикләре буйлап, көньяк-көнбатышка таба, кибеп баручы инешләрне кисеп үтеп, 550 м 57 нче урман кварталының төньяк-көнбатыш чиге буйлап уза, аннары төньяк-көнбатышка таба 400 м 65 нче урман кварталының аерымланган кишәрлегенең көнчыгыш чиге буйлап 33 нче (36 нчы) тоташу ноктасына кадәр уза.

«Буа муниципаль районы» муниципаль берәмлеге чиге «Чүпрәле муниципаль районы» муниципаль берәмлегенең басу аша кишәрлеге белән чиктәш җирдә «Буа муниципаль районы» муниципаль берәмлеге, «Чүпрәле муниципаль районы» муниципаль берәмлегенең басу аша кишәрлеге һәм Ульяновск өлкәсе чикләре тоташкан урында Новоселки авылыннан 700 м көньяк-көнчыгышта Иске Чынлы елгасы ермагында урнашкан 78 нче (4г) тоташу ноктасыннан алып төньяк-көнчыгышка таба 250 м Горький тимер юлына бүлеп бирелгән полосаның көнбатыш чиге буйлап бара, аннары 400 м Горький тимер юлына бүлеп бирелгән полосадагы урман полосасының көнчыгыш чиге буйлап, төньякка таба, Чынлы елгасын кисеп үтеп, Горький тимер юлына бүлеп бирелгән полосаның көнбатыш чиге буйлап 200 м уза, шуннан соң, сынык сызык ясап, 150 м төньяк-көнчыгышка таба сәнәгать объектының көньяк, көнбатыш һәм төньяк чикләре буйлап, 200 м Горький тимер юлына бүлеп бирелгән полосаның көнбатыш чиге буйлап, сынык сызык ясап, 1,5 км Горький тимер юлына бүлеп бирелгән полосадагы урман полосасының көньяк-көнчыгыш чиге буйлап бара, аннары 2,6 км Горький тимер юлына бүлеп бирелгән полосаның көнбатыш чиге буйлап, кибеп баручы инешне кисеп үтеп, авыл хуҗалыгы җирләре буйлап төньяк-көнбатышка таба 350 м, төньяк-көнчыгышка таба 450 м уза, шуннан соң көньяк-көнчыгышка таба 200 м «Казан – Ульяновск» – Борындык тимер юл станциясе поселогы автомобиль юлы буйлап бара, аннары авыл хуҗалыгы җирләре буйлап, сынык сызык ясап, төньяк-көнчыгышка таба 1,2 км, көньяк-көнчыгышка таба 100 м, урман полосасының көньяк-көнбатыш чиге буйлап 150 м, сынык сызык ясап, Горький тимер юлына бүлеп бирелгән полосаны кисеп үтеп, авыл хуҗалыгы җирләре буйлап 700 м уза, шуннан соң көньяк-көнбатышка

таба 100 м сәнәгать объектының көнчыгыш чиге буйлап, сәнәгать объекты буйлап 200 м көньякка таба, сынык сызык ясап, көньяк-көнчыгышка таба 500 м сәнәгать объектының төньяк-көнчыгыш чиге буйлап уза, шуннан соң көньяк-көнбатышка таба 250 м Боерган – Борындык тимер юл станциясе поселогы автомобиль юлы буйлап, төньяк-көнбатышка таба 700 м Әлши – Борындык тимер юл станциясе поселогы автомобиль юлы буйлап бара, аннары авыл хуҗалыгы җирләре буйлап көньяк-көнбатышка таба 100 м, төньяк-көнбатышка таба 200 м, көньяк-көнбатышка таба 250 м сәнәгать объектының көнчыгыш чиге буйлап, көньяк-көнчыгышка таба 100 м зиратның төньяк чиге буйлап, көньяк-көнбатышка таба 150 м көнчыгыш чиге буйлап һәм төньяк-көнбатышка таба 50 м көньяк чиге буйлап уза, шуннан соң көньяк-көнбатышка таба 3,2 км Горький тимер юлына бүлеп бирелгән полосаның көнчыгыш чиге буйлап, кибеп баручы инешне кисеп үтеп, сынык сызык ясап, 900 м Горький тимер юлына бүлеп бирелгән полосадагы урман полосасының төньяк-көнбатыш чиге буйлап бара, аннары, сынык сызык ясап, 1,2 км Горький тимер юлына бүлеп бирелгән полосаның көнчыгыш чиге буйлап, Чынлы елгасын кисеп үтеп, Буа муниципаль районы, Чүпрәле муниципаль районының басу аша кишәрлеге һәм Ульяновск өлкәсе чикләре тоташкан урында Новоселки авылыннан 850 м көньяк-көнчыгышта Иске Чынлы елгасы ермагында урнашкан 79 нчы (4в) тоташу ноктасына кадәр уза.

«Буа муниципаль районы» муниципаль берәмлегенең басу аша кишәрлеге чиге «Чүпрәле муниципаль районы» муниципаль берәмлеге белән чиктәш җирдә Буа муниципаль районының басу аша кишәрлеге, Чүпрәле муниципаль районы һәм Ульяновск өлкәсе чикләре тоташкан урында Таковар авылыннан 2,0 км көньяк-көнбатышта урнашкан 71 нче (5а) тоташу ноктасыннан алып авыл хуҗалыгы җирләре буйлап, сынык сызык ясап, көньяк-көнбатышка таба 1,1 км, Кече Чынлы елгасын һәм кибеп баручы инешне кисеп үтеп, төньякка таба 350 м, агач-куак үсемлекләре массивы буйлап, Кече Чынлы елгасын кисеп үтеп, 250 м бара, аннары авыл хуҗалыгы җирләре буйлап 450 м төньякка таба һәм, сынык сызык ясап, көньяк-көнчыгышка таба 1,1 км, кибеп баручы инешне кисеп үтеп, Буа муниципаль районының басу аша кишәрлеге, Чүпрәле муниципаль районы һәм Ульяновск өлкәсе чикләре тоташкан урында Таковар авылыннан 2,0 км көнбатышта урнашкан 82 нче (5б) тоташу ноктасына кадәр уза.

«Буа муниципаль районы» муниципаль берәмлегенең басу аша кишәрлеге чиге Ульяновск өлкәсе белән чиктәш җирдә 71 нче (5а) тоташу ноктасыннан алып Татарстан Республикасы административ чиге буйлап 82 нче (5б) тоташу ноктасына кадәр уза.

«Буа муниципаль районы» муниципаль
берәмлегенең һәм аның составындагы
муниципаль берәмлекләрнең территорияләре
чикләрен билгеләү һәм аларның статусы турында»
Татарстан Республикасы Законына
3 нче кушымта

Буа муниципаль районының «Буа шәһәре» муниципаль берәмлеге территориясе чигенең картографик тасвирламасы

Әлеге картографик тасвирлама «Буа шәһәре» муниципаль берәмлеге территориясе чигенең карта-схемасын («Буа муниципаль районы» муниципаль берәмлегенең һәм аның составындагы муниципаль берәмлекләрнең территорияләре чикләрен билгеләү һәм аларның статусы турында» Татарстан Республикасы Законына 1 нче кушымта) тасвирлаудан гыйбарәт.

«Буа шәһәре» муниципаль берәмлеге Кайбыч, Татар Буасы, Карлы, Түбән Наратбаш һәм Ырынгы авыл җирлекләре белән чиктәш.

«Буа шәһәре» муниципаль берәмлеге чиге Кайбыч авыл җирлеге белән чиктәш җирдә «Буа шәһәре» муниципаль берәмлеге, Кайбыч һәм Түбән Наратбаш авыл җирлекләре чикләре тоташкан урында Бикмураз авылыннан 2,0 км көньяк-көнбатышта урнашкан 28 нче тоташу ноктасыннан алып көньяк-көнбатышка таба 350 м авыл хуҗалыгы җирләре буйлап, 150 м урман полосасының көньяк-көнчыгыш чиге буйлап, 50 м авыл хуҗалыгы җирләре буйлап «Буа шәһәре» муниципаль берәмлеге, Кайбыч һәм Ырынгы авыл җирлекләре чикләре тоташкан урында Бикмураз авылыннан 2,6 км көньяк-көнбатышта Каилка елгасында урнашкан 27 нче тоташу ноктасына кадәр уза.

«Буа шәһәре» муниципаль берәмлеге чиге Түбән Наратбаш авыл җирлеге белән чиктәш җирдә 28 нче тоташу ноктасыннан алып көньяк-көнчыгышка таба, сынык сызык ясап, 1,3 км сәнәгать объектының төньяк-көнчыгыш һәм көнчыгыш чикләре буйлап, 250 м агач-куак үсемлекләре массивы буйлап, 100 м авыл хуҗалыгы җирләре буйлап профильле автомобиль юлына кадәр бара, шуннан соң төньяк-көнчыгышка таба 550 м шушы автомобиль юлы буйлап уза, аннары көньяк-көнчыгышка таба 550 м сәнәгать объектының көньяк-көнбатыш чиге буйлап һәм төньяк-көнчыгышка таба 150 м көньяк-көнчыгыш чиге буйлап бара, шуннан соң көньяк-көнчыгышка таба 100 м һәм көньяк-көнбатышка таба 150 м сәнәгать объектының көнчыгыш чиге буйлап уза, аннары көньяк-көнчыгышка таба, сынык сызык ясап, 400 м авыл хуҗалыгы җирләре буйлап бара, шуннан соң төньяк-көнчыгышка таба 300 м сәнәгать объекты буйлап, авыл хуҗалыгы җирләре буйлап 300 м һәм төньякка таба 150 м, төньяк-көнчыгышка таба 50 м Буа – Килдураз автомобиль юлына кадәр уза, аннары төньяк-көнбатышка таба 500 м шушы автомобиль юлы буйлап бара, шуннан соң, урман полосасын кисеп үтеп, төньяк-көнчыгышка таба 900 м авыл хуҗалыгы җирләре буйлап уза, аннары көньяк-көнбатышка таба 450 м урман полосасының көньяк-көнчыгыш чиге буйлап бара, шуннан соң авыл хуҗалыгы җирләре буйлап көнчыгышка таба, сынык сызык ясап, 300 м, төньяк-көнбатышка таба 150 м, төньяк-көнчыгышка таба 550 м уза, аннары көньяк-көнчыгышка таба, сынык сызык ясап, 400 м җиләк-җимеш питомнигының көньяк-көнбатыш чиге буйлап бара, урман полосасын кисеп үтеп, 20 м уза, шуннан соң төньяк-көнчыгышка таба 150 м Казан – Ульяновск федераль автомобиль юлына бүлеп бирелгән полосаның төньяк-көнбатыш чиге буйлап уза, аннары авыл хуҗалыгы җирләре буйлап көньяк-көнчыгышка таба 50 м, Казан – Ульяновск

федераль автомобиль юлына бүлеп бирелгән полосаны кисеп үтеп, көньяк-көнбатышка таба 50 м, төньяк-көнбатышка таба 40 м уза, аннары көньяк-көнбатышка таба 100 м Казан – Ульяновск федераль автомобиль юлына бүлеп бирелгән полосаның көньяк-көнчыгыш чиге буйлап, сынык сызык ясап, 900 м авыл хуҗалыгы җирләре буйлап бара, шуннан соң көньяк-көнчыгышка таба 100 м сәнәгать объектының төньяк-көнчыгыш чиге буйлап, көньяк-көнбатышка таба 350 м, көньяк-көнчыгышка таба 100 м, көньяк-көнбатышка таба 500 м көньяк-көнчыгыш чиге буйлап уза, көньякка таба 550 м һәм көньяк-көнбатышка таба 1,9 км Казан – Ульяновск федераль автомобиль юлына бүлеп бирелгән полосаның көнчыгыш чиге буйлап «Буа шәһәре» муниципаль берәмлеге, Түбән Наратбаш һәм Карлы авыл җирлекләре чикләре тоташкан урында Адав-Толымбай авылыннан 2,4 км төньяк-көнбатышта урнашкан 40 нчы тоташу ноктасына кадәр бара.

«Буа шәһәре» муниципаль берәмлеге чиге Карлы авыл җирлеге белән чиктәш җирдә 40 нчы тоташу ноктасыннан алып төньяк-көнбатышка таба 15 м, Казан – Ульяновск федераль автомобиль юлына бүлеп бирелгән полосаны кисеп үтеп, көньяк-көнбатышка таба 750 м шушы автомобиль юлына бүлеп бирелгән полосаның төньяк-көнбатыш чиге буйлап бара, шуннан соң көньякка таба 150 м авыл хуҗалыгы җирләре буйлап Карлы елгасына кадәр бара, шушы автомобиль юлына бүлеп бирелгән полосаны кисеп үтеп, 2,0 км шушы елга агымы буенча өскә таба бара, Буа – Адав-Толымбай – Ивашевка автомобиль юлына һәм Казан – Ульяновск федераль автомобиль юлына бүлеп бирелгән полосаларны кисеп үтеп, 2,9 км Карлы елгасының сул яры буйлап уза, 100 м аның агымы буенча өскә таба «Буа шәһәре» муниципаль берәмлеге, Карлы һәм Татар Буасы авыл җирлекләре чикләре тоташкан урында Татар Буасы авылыннан 400 м көнчыгышта урнашкан 25 нче тоташу ноктасына кадәр уза.

«Буа шәһәре» муниципаль берәмлеге чиге Татар Буасы авыл җирлеге белән чиктәш җирдә 25 нче тоташу ноктасыннан алып, сынык сызык ясап, төньяк-көнбатышка таба 400 м Горький тимер юлына бүлеп бирелгән полосаның көнчыгыш чиге буйлап уза, шушы тимер юлга бүлеп бирелгән полосаны кисеп үтеп, 150 м бара, шуннан соң авыл хуҗалыгы җирләре буйлап төньякка таба 50 м, төньяк-көнчыгышка таба, сынык сызык ясап, 200 м уза, 150 м профильле автомобиль юлы буйлап бара, аннары, сынык сызык ясап, төньяк-көнбатышка таба 100 м сәнәгать объектының көньяк-көнбатыш чиге буйлап уза, шуннан соң, профильле автомобиль юлына бүлеп бирелгән полосаны кисеп үтеп, көнбатышка таба 100 м сәнәгать объектының көньяк чиге буйлап, төньякка таба 200 м көнбатыш чиге буйлап бара, аннары авыл хуҗалыгы җирләре буйлап төньяк-көнбатышка таба 200 м, көнчыгышка таба, сынык сызык ясап, 600 м, төньяк-көнбатышка таба 450 м, төньяк-көнчыгышка таба 750 м уза, 150 м сәнәгать объектының төньяк-көнбатыш чиге буйлап, Буа – Яльчик автомобиль юлына бүлеп бирелгән полосаны кисеп үтеп, 100 м авыл хуҗалыгы җирләре буйлап бара, шуннан соң төньяк-көнбатышка таба 100 м юл буе урман полосасы буйлап «Буа шәһәре» муниципаль берәмлеге, Татар Буасы һәм Ырынгы авыл җирлекләре чикләре тоташкан урында Чурак авылыннан 1,8 км көньяк-көнчыгышта урнашкан 26 нчы тоташу ноктасына кадәр уза.

«Буа шәһәре» муниципаль берәмлеге чиге Ырынгы авыл җирлеге белән чиктәш җирдә 26 нчы тоташу ноктасыннан алып төньяк-көнчыгышка таба 850 м авыл хуҗалыгы җирләре буйлап бара, шуннан соң көнчыгышка таба 100 м урман полосасының көньяк чиге буйлап уза, аннары авыл хуҗалыгы җирләре буйлап төньяк-көнчыгышка таба 1,4 км, урман полосасын кисеп үтеп, көньяк-көнчыгышка таба 250 м һәм 50 м Буа – Каратун автомобиль юлына бүлеп бирелгән полоса буйлап бара, шуннан соң көньякка таба 2,0 км Горький тимер юлына бүлеп бирелгән полосаның көнбатыш чиге буйлап уза, аннары, сынык сызык ясап, көнчыгышка таба, Горький тимер юлына бүлеп бирелгән полосаны кисеп үтеп, 200 м бара, шуннан соң төньяк-көнчыгышка таба 100 м җиләк-җимеш питомнигының көньяк-көнчыгыш чиге буйлап уза, аннары төньякка таба, сынык сызык ясап, 750 м җиләк-җимеш питомнигы буйлап, 100 м авыл хуҗалыгы җирләре буйлап бара, Горький тимер юлы тармагын кисеп үтеп, төньяк-көнбатышка таба 550 м җиләк-җимеш питомнигының төньяк-көнчыгыш чиге буйлап уза, шуннан соң, сынык сызык ясап, төньякка таба 100 м авыл хуҗалыгы җирләре буйлап бара, Буа – Каратун автомобиль юлына бүлеп бирелгән полосаны кисеп үтеп, 350 м шушы автомобиль юлына бүлеп бирелгән полосаның көнчыгыш чиге буйлап, 100 м авыл хуҗалыгы җирләре буйлап уза, профильле автомобиль юлына бүлеп бирелгән полосаны кисеп үтеп, 300 м профильле автомобиль юлына бүлеп бирелгән полосаның көнчыгыш чиге буйлап бара, аннары төньяк-көнбатышка таба 900 м Горький тимер юлына бүлеп бирелгән полосаның көнчыгыш чиге буйлап уза, шуннан соң төньяк-көнчыгышка таба 100 м авыл хуҗалыгы җирләре буйлап Каилка елгасына кадәр, 27 нче тоташу ноктасына кадәр уза.

«Буа муниципаль районы» муниципаль
берәмлегенең һәм аның составындагы
муниципаль берәмлекләрнең территорияләре
чикләрен билгеләү һәм аларның статусы турында»
Татарстан Республикасы Законына
4 нче кушымта

Буа муниципаль районының «Адав-Толымбай авыл җирлеге» муниципаль берәмлеге территориясе чигенең картографик тасвирламасы

Әлеге картографик тасвирлама «Адав-Толымбай авыл җирлеге» муниципаль берәмлеге территориясе чигенең карта-схемасын («Буа муниципаль районы» муниципаль берәмлегенең һәм аның составындагы муниципаль берәмлекләрнең территорияләре чикләрен билгеләү һәм аларның статусы турында» Татарстан Республикасы Законына 1 нче кушымта) тасвирлаудан гыйбарәт.

Адав-Толымбай авыл җирлеге Кыят, Карлы, Түбән Наратбаш, Иске Суыксу авыл җирлекләре һәм Тәтеш муниципаль районы белән чиктәш.

Адав-Толымбай авыл җирлеге чиге Кыят авыл җирлеге белән чиктәш җирдә Адав-Толымбай, Кыят һәм Иске Суыксу авыл җирлекләре чикләре тоташкан урында

Иске Суыксу авылыннан 1,8 км көньяк-көнчыгышта урнашкан 43 нче тоташу ноктасыннан алып көнчыгышка таба 3,2 км урман полосасының төньяк чиге буйлап, авыл хуҗалыгы җирләре буйлап 150 м һәм төньяк-көнчыгышка таба 350 м, көнчыгышка таба 250 м кибеп баручы Чуксы инешенә кадәр бара, 850 м шушы инеш агымы буенча аска таба уза, аннары төньяк-көнчыгышка таба 150 м сазлыкның төньяк-көнбатыш чиге буйлап, 350 м авыл хуҗалыгы җирләре буйлап, Вольнистан – Кыят – Яшевка автомобиль юлына бүлеп бирелгән полосаны кисеп үтеп, 30 м «Буа урманчылыгы» Татарстан Республикасы дәүләт бюджет учреждениесенең Буа участок урманчылыгындагы 125 нче урман кварталының аерымланган кишәрлегенең көнбатыш чиге буйлап бара, шуннан соң төньяк-көнбатышка таба 30 м авыл хуҗалыгы җирләре буйлап, 100 м 123 нче урман кварталының аерымланган кишәрлегенең көнчыгыш чиге буйлап уза, аннары 300 м 125 нче урман кварталының аерымланган кишәрлегенең көньяк-көнбатыш чиге буйлап һәм төньяк-көнчыгышка таба 850 м төньяк-көнбатыш чиге буйлап Зөя елгасына кадәр бара, 15 м шушы елга буйлап һәм 1,7 км аның агымы буенча аска таба уза, аннары көнчыгышка таба 20 м Зөя елгасы буйлап аның уң ярына кадәр бара, авыл хуҗалыгы җирләре буйлап 250 м, шуннан соң төньяк-көнбатышка таба 150 м 54 нче урман кварталының көньяк-көнбатыш чиге буйлап, сынык сызык ясап, 1,5 км авыл хуҗалыгы җирләре буйлап Зөя елгасына кадәр уза, 15 м шушы елга буйлап һәм 6,3 км аның агымы буенча аска таба Адав-Толымбай, Кыят авыл җирлекләре һәм Тәтеш муниципаль районы чикләре тоташкан урында Күгәлнә авылыннан 2,5 км төньякта Зөя елгасында урнашкан 38 нче тоташу ноктасына кадәр уза.

Адав-Толымбай авыл җирлеге чиге Иске Суыксу авыл җирлеге белән чиктәш җирдә Адав-Толымбай, Иске Суыксу һәм Карлы авыл җирлекләре чикләре тоташкан урында Карлы авылыннан 2,2 км көньяк-көнчыгышта урнашкан 42 нче тоташу ноктасыннан алып көньякка таба 2,2 км урман полосасының көнчыгыш чиге буйлап, 100 м авыл хуҗалыгы җирләре буйлап Суыксу елгасына кадәр бара, 250 м Суыксу елгасы агымы буенча аска таба уза, аннары авыл хуҗалыгы җирләре буйлап төньяк-көнчыгышка таба 250 м, көньякка таба 450 м, казылган җирләрне кисеп үтеп, көньяк-көнбатышка таба 250 м һәм көньяк-көнчыгышка таба 100 м бара, шуннан соң көньякка таба 1,7 км урман полосасының көнчыгыш чиге буйлап 43 нче тоташу ноктасына кадәр уза.

Адав-Толымбай авыл җирлеге чиге Карлы авыл җирлеге белән чиктәш җирдә 42 нче тоташу ноктасыннан алып төньякка таба 1,7 км урман полосасының көнчыгыш чиге буйлап, 150 м авыл хуҗалыгы җирләре буйлап, Вольнистан – Кыят – Яшевка автомобиль юлына бүлеп бирелгән полосаны кисеп үтеп, 250 м урман полосасының көнчыгыш чиге буйлап, 200 м авыл хуҗалыгы җирләре буйлап, 1,0 км урман полосасының көнчыгыш чиге буйлап, 50 м үләт базының көнчыгыш чиге буйлап бара, шуннан соң көньяк-көнбатышка таба 400 м «Буа урманчылыгы» Татарстан Республикасы дәүләт бюджет учреждениесенең Буа участок урманчылыгындагы 47 нче урман кварталының көньяк чиге буйлап уза, сәнәгать объекты буйлап 200 м һәм төньяк-көнбатышка таба 50 м бара, 50 м 47 нче урман кварталының көньяк-көнбатыш чиге буйлап, сынык сызык ясап, 250 м әлеге урман

кварталы буенча уза, төньякка таба, сынык сызык ясап, 250 м авыл хуҗалыгы җирләре буйлап, 200 м 47 нче урман кварталының көнбатыш чиге буйлап бара, аннары төньяк-көнчыгышка таба, сынык сызык ясап, 300 м урман массивының төньяк-көнбатыш чиге буйлап, 50 м 47 нче урман кварталының төньяк-көнбатыш чиге буйлап, авыл хуҗалыгы җирләре буйлап 200 м уза, сынык сызык ясап, 1,0 км 47 нче урман кварталының төньяк-көнбатыш һәм төньяк чикләре буйлап бара, шуннан соң төньяк-көнбатышка таба 150 м 45 нче урман кварталының көньяк-көнбатыш чиге буйлап һәм төньяк-көнчыгышка таба 150 м төньяк-көнбатыш чиге буйлап уза, 50 м авыл хуҗалыгы җирләре буйлап, Буа – Адав-Толымбай – Ивашевка автомобиль юлына бүлеп бирелгән полосаны кисеп үтеп, сынык сызык ясап, 650 м 45 нче урман кварталының төньяк-көнбатыш чиге буйлап бара, аннары төньякка таба 450 м 43 нче урман кварталының көнбатыш чиге буйлап һәм төньяк-көнчыгышка таба 200 м төньяк-көнбатыш чиге буйлап уза, 100 м авыл хуҗалыгы җирләре буйлап, 150 м 43 нче урман кварталының төньяк-көнбатыш чиге буйлап бара, көнчыгышка таба 100 м авыл хуҗалыгы җирләре буйлап уза, шуннан соң төньяк-көнчыгышка таба 250 м 43 нче урман кварталының төньяк-көнбатыш чиге буйлап, авыл хуҗалыгы җирләре буйлап 50 м Адав-Толымбай, Карлы һәм Түбән Наратбаш авыл җирлекләре чикләре тоташкан урында Адав-Толымбай авылыннан 1,6 км төньяк-көнбатышта урнашкан 39 нчы тоташу ноктасына кадәр уза.

Адав-Толымбай авыл җирлеге чиге Түбән Наратбаш авыл җирлеге белән чиктәш җирдә 39 нчы тоташу ноктасыннан алып көнчыгышка таба 1,2 км «Буа урманчылыгы» Татарстан Республикасы дәүләт бюджет учреждениесенең Буа участок урманчылыгындагы 41 нче, 42 нче урман кварталларының көньяк чиге буйлап бара, шуннан соң, сынык сызык ясап, төньяк-көнчыгышка таба 1,2 км 42 нче, 39 нчы урман кварталларының көньяк-көнчыгыш чиге буйлап уза, аннары 100 м сазлык буйлап, 15 м 122 нче урман кварталының аерымланган кишәрлегенең көньяк-көнчыгыш чиге буйлап бара, шуннан соң көнчыгышка таба 200 м һәм көньяк-көнчыгышка таба 200 м җиләк-җимеш питомнигының көньяк-көнбатыш чиге буйлап уза, аннары авыл хуҗалыгы җирләре буйлап, көньяк-көнбатышка таба 100 м һәм көньяк-көнчыгышка таба 200 м бара, шуннан соң 300 м җиләк-җимеш питомнигының көньяк-көнбатыш чиге буйлап, 50 м авыл хуҗалыгы җирләре буйлап, 30 м Затон күле буйлап уза, төньяк-көнчыгышка таба 1,1 км һәм төньяк-көнбатышка таба 40 м шушы күл буйлап, 450 м авыл хуҗалыгы җирләре буйлап, агач-куак үсемлекләре массивын кисеп үтеп, 100 м сазлык буйлап бара, шуннан соң көньяк-көнбатышка таба 20 м күл буйлап, 100 м сазлык буйлап, 150 м авыл хуҗалыгы җирләре буйлап, урман полосасын кисеп үтеп, 100 м 122 нче урман кварталының аерымланган кишәрлегенең көньяк-көнчыгыш чиге буйлап, җиләк-җимеш питомнигының төньяк-көнбатыш чиге буйлап 350 м уза, 50 м 122 нче урман кварталының аерымланган кишәрлегенең көньяк-көнчыгыш чиге буйлап, зират буйлап 50 м, авыл хуҗалыгы җирләре буйлап 300 м бара, көньяк-көнбатышка таба 100 м 122 нче урман кварталының аерымланган кишәрлегенең көньяк чиге буйлап һәм төньяк-көнбатышка таба 150 м көньяк-көнбатыш чиге буйлап уза, шуннан соң төньяк-көнчыгышка таба 850 м 40 нчы урман кварталының көньяк-көнчыгыш чиге буйлап, авыл хуҗалыгы җирләре буйлап 100 м һәм төньякка таба 100 м бара,

төньяк-көнбатышка таба 300 м 40 нчы урман кварталының төньяк-көнчыгыш чиге буйлап, авыл хуҗалыгы җирләре буйлап 100 м һәм төньяк-көнчыгышка таба 450 м Зөя елгасына кадәр бара, 20 м шушы елга буйлап һәм 3,2 км аның агымы буенча өскә таба Адав-Толымбай, Түбән Наратбаш авыл җирлекләре һәм Тәтеш муниципаль районы чикләре тоташкан урында Зур Кырлаңгы авылыннан 2,6 км көньяк-көнбатышта урнашкан 37 нче тоташу ноктасына кадәр уза.

Адав-Толымбай авыл җирлеге чиге Тәтеш муниципаль районы белән чиктәш җирдә 37 нче тоташу ноктасыннан алып Буа муниципаль районы чиге буйлап 38 нче тоташу ноктасына кадәр бара.

«Буа муниципаль районы» муниципаль
берәмлегенең һәм аның составындагы
муниципаль берәмлекләрнең территорияләре
чикләрен билгеләү һәм аларның статусы турында»
Татарстан Республикасы Законына
5 нче кушымта

**Буа муниципаль районының «Аксу авыл җирлеге»
муниципаль берәмлеге территориясе чигенең
картографик тасвирламасы**

Әлеге картографик тасвирлама «Аксу авыл җирлеге» муниципаль берәмлеге территориясе чигенең карта-схемасын («Буа муниципаль районы» муниципаль берәмлегенең һәм аның составындагы муниципаль берәмлекләрнең территорияләре чикләрен билгеләү һәм аларның статусы турында» Татарстан Республикасы Законына 1 нче кушымта) тасвирлаудан гыйбарәт.

Аксу авыл җирлеге Бик-Үти авыл җирлеге, Апас муниципаль районы һәм Чуваш Республикасы белән чиктәш.

Аксу авыл җирлеге чиге Бик-Үти авыл җирлеге белән чиктәш җирдә Аксу, Бик-Үти авыл җирлекләре һәм Апас муниципаль районы чикләре тоташкан урында Ташкичү авылыннан 2,1 км төньяк-көнбатышта Бола елгасында урнашкан 7 нче тоташу ноктасыннан алып көньяк-көнчыгышка таба 400 м авыл хуҗалыгы җирләре буйлап бара, шуннан соң көньякка таба 100 м сазлыкның көнбатыш чиге буйлап уза, буаны кисеп үтеп, көньяк-көнчыгышка таба 700 м авыл хуҗалыгы җирләре буйлап бара, шуннан соң көньякка таба 650 м урман полосасының көнчыгыш чиге буйлап, Бик-Үти – Ташкичү автомобиль юлына бүлеп бирелгән полосаны кисеп үтеп, 1,4 км авыл хуҗалыгы җирләре буйлап уза, аннары көнчыгышка таба 900 м урман полосасының төньяк чиге буйлап бара, шуннан соң авыл хуҗалыгы җирләре буйлап, сынык сызык ясап, 650 м төньяк-көнчыгышка таба, чокырны кисеп үтеп, көньяк-көнчыгышка таба 200 м, плотинаны кисеп үтеп, көньяк-көнбатышка таба 100 м кибеп баручы инешкә кадәр уза, 550 м шушы инеш агымы буенча өскә таба бара, шуннан соң авыл хуҗалыгы җирләре буйлап 400 м көньякка таба һәм 200 м төньяк-көнбатышка таба, 550 м «Буа урманчылыгы» Татарстан Республикасы дәүләт бюджет учреждениесенең Төбәк Черкене участок урманчылыгындагы 60 нчы

урман кварталының аерымланган кишәрлегенең төньяк-көнчыгыш чиге буйлап уза, аннары көньяк-көнбатышка таба 50 м авыл хуҗалыгы җирләре буйлап, 200 м 60 нчы урман кварталының аерымланган кишәрлегенең төньяк-көнбатыш чиге буйлап, сынык сызык ясап, 400 м шушы аерымланган кишәрлек буйлап һәм 150 м аның көнбатыш чиге буйлап бара, шуннан соң көньяк-көнчыгышка таба 400 м урман полосасының көньяк-көнбатыш чиге буйлап, 350 м авыл хуҗалыгы җирләре буйлап, 400 м урман полосасының көньяк-көнбатыш чиге буйлап уза, аннары авыл хуҗалыгы җирләре буйлап көньяк-көнбатышка таба 750 м һәм, сынык сызык ясап, төньяк-көнбатышка таба 1,6 км бара, шуннан соң төньяк-көнчыгышка таба 250 м урман полосасының көньяк-көнчыгыш чиге буйлап, авыл хуҗалыгы җирләре буйлап 500 м һәм төньяк-көнбатышка таба, сынык сызык ясап, 1,7 км Бик-Үти – Ташкичү автомобиль юлына кадәр уза, аннары төньяк-көнчыгышка таба 30 м шушы автомобиль юлы буйлап бара, шуннан соң, сынык сызык ясап, төньяк-көнбатышка таба 300 м авыл хуҗалыгы җирләре буйлап Бола елгасына кадәр уза, текә ярны кисеп үтеп, 650 м шушы елга агымы буенча өскә таба Аксу, Бик-Үти авыл җирлекләре һәм Чуваш Республикасы чикләре тоташкан урында Бик-Үти авылыннан 750 м төньяк-көнчыгышта Бола елгасында урнашкан 5 нче тоташу ноктасына кадәр уза.

Аксу авыл җирлеге чиге Чуваш Республикасы белән чиктәш җирдә 5 нче тоташу ноктасыннан алып Татарстан Республикасы административ чиге буйлап Аксу авыл җирлеге, Апас муниципаль районы һәм Чуваш Республикасы чикләре тоташкан урында Аксу авылыннан 4,6 км төньяк-көнбатышта урнашкан 6 нчы (7 нче) тоташу ноктасына кадәр уза.

Аксу авыл җирлеге чиге Апас муниципаль районы белән чиктәш җирдә 6 нчы (7 нче) тоташу ноктасыннан алып Буа муниципаль районы чиге буйлап 7 нче тоташу ноктасына кадәр бара.

«Буа муниципаль районы» муниципаль
берәмлегенең һәм аның составындагы
муниципаль берәмлекләрнең территорияләре
чикләрен билгеләү һәм аларның статусы турында»
Татарстан Республикасы Законына
6 нчы кушымта

Буа муниципаль районының «Әлши авыл җирлеге» муниципаль берәмлеге территориясе чигенең картографик тасвирламасы

Әлеге картографик тасвирлама «Әлши авыл җирлеге» муниципаль берәмлеге территориясе чигенең карта-схемасын («Буа муниципаль районы» муниципаль берәмлегенең һәм аның составындагы муниципаль берәмлекләрнең территорияләре чикләрен билгеләү һәм аларның статусы турында» Татарстан Республикасы Законына 1 нче кушымта) тасвирлаудан гыйбарәт.

Әлши авыл җирлеге Күшке, Шәмәк, Чуваш Киштәге авыл җирлекләре, Чүпрәле, Тәтеш муниципаль районнары һәм Ульяновск өлкәсе белән чиктәш.

Әлши авыл җирлеге чиге Шәмәк авыл җирлеге белән чиктәш җирдә Әлши, Күшке һәм Шәмәк авыл җирлекләре чикләре тоташкан урында Чуваш Киштәге авылыннан 2,3 км төньяк-көнчыгышта урнашкан 52 нче тоташу ноктасыннан алып көньяк-көнбатышка таба 100 м Казан – Ульяновск федераль автомобиль юлына бүлеп бирелгән полосаның көньяк-көнчыгыш чиге буйлап бара, көньяк-көнчыгышка таба 40 м авыл хуҗалыгы җирләре буйлап, 300 м урман полосасының көньяк-көнбатыш чиге буйлап, 300 м авыл хуҗалыгы җирләре буйлап, 300 м урман полосасының көньяк-көнбатыш чиге буйлап, сынык сызык ясап, 500 м авыл хуҗалыгы җирләре буйлап уза, Горький тимер юлына бүлеп бирелгән полосаны кисеп үтеп, 150 м бара, 250 м авыл хуҗалыгы җирләре буйлап, Боерган – Борындык тимер юл станциясе поселогы автомобиль юлына бүлеп бирелгән полосаны кисеп үтеп, аның көнчыгыш чигенә кадәр бара, шуннан соң көньякка таба 40 м шушы автомобиль юлына бүлеп бирелгән полосаның көнчыгыш чиге буйлап уза, аннары көньяк-көнчыгышка таба 40 м авыл хуҗалыгы җирләре буйлап, 200 м урман полосасының көньяк-көнбатыш чиге буйлап, 100 м авыл хуҗалыгы җирләре буйлап, 1,7 км урман полосасының көньяк-көнбатыш чиге буйлап бара, шуннан соң төньяк-көнчыгышка таба 1,0 км урман полосасының көньяк-көнчыгыш чиге буйлап, 100 м авыл хуҗалыгы җирләре буйлап, 450 м урман полосасының көньяк-көнчыгыш чиге буйлап уза, аннары көньяк-көнчыгышка таба 200 м урман полосасының көньяк-көнбатыш чиге буйлап, 1,4 км авыл хуҗалыгы җирләре буйлап, 300 м урман полосасының көньяк-көнбатыш чиге буйлап, 300 м авыл хуҗалыгы җирләре буйлап, 100 м зиратның көньяк-көнбатыш чиге буйлап бара, шуннан соң авыл хуҗалыгы җирләре буйлап, сынык сызык ясап, 1,5 км, Иске Мәртле – Әлши автомобиль юлына бүлеп бирелгән полосаны кисеп үтеп, төньяк-көнчыгышка таба, сынык сызык ясап, Зөя елгасы ермагын кисеп үтеп, 600 м, көньяк-көнбатышка таба, яңадан Зөя елгасы ермагын кисеп үтеп, 450 м уза, аннары 50 м «Буа урманчылыгы» Татарстан Республикасы дәүләт бюджет учреждениесенең Буа участок урманчылыгындагы 96 нчы урман кварталының көнбатыш чиге буйлап һәм, сынык сызык ясап, көньяк-көнчыгышка таба 550 м көньяк-көнбатыш чиге буйлап бара, шуннан соң, сынык сызык ясап, ике мәртәбә Зөя елгасы ермагын кисеп үтеп, 1,2 км 96 нчы урман кварталының көньяк-көнбатыш чиге буйлап һәм 100 нче урман кварталының көнбатыш чиге буйлап уза, аннары көньякка таба, сынык сызык ясап, 700 м 100 нче урман кварталының көньяк-көнбатыш чиге буйлап, көньяк-көнбатышка таба 40 м авыл хуҗалыгы җирләре буйлап Зөя елгасына кадәр уза, 10 м шушы елга буйлап Әлши, Шәмәк авыл җирлекләре һәм Тәтеш муниципаль районы чикләре тоташкан урында Иске Мәртле авылыннан 2,1 км көньяк-көнчыгышта урнашкан 76 нчы тоташу ноктасына кадәр бара.

Әлши авыл җирлеге чиге Тәтеш муниципаль районы белән чиктәш җирдә 76 нчы тоташу ноктасыннан алып Буа муниципаль районы чиге буенча Әлши авыл җирлеге, Тәтеш муниципаль районы һәм Ульяновск өлкәсе чикләре тоташкан урында Раково авылыннан 450 м көньякта Чынлы елгасында урнашкан 75 нче (4 нче) тоташу ноктасына кадәр бара.

Әлши авыл җирлеге чиге Ульяновск өлкәсе белән чиктәш җирдә 75 нче (4 нче) тоташу ноктасыннан алып Татарстан Республикасы административ чиге буйлап Әлши авыл җирлеге, Чүпрәле муниципаль районы һәм Ульяновск өлкәсе чикләре тоташкан урында Новоселки авылыннан 850 м көньяк-көнчыгышта Иске Чынлы елгасында урнашкан 79 нчы (4в) тоташу ноктасына кадәр бара.

Әлши авыл җирлеге чиге Чүпрәле муниципаль районы белән чиктәш җирдә 79 нчы (4в) тоташу ноктасыннан алып Буа муниципаль районы чиге буйлап Әлши, Чуваш Киштәге авыл җирлекләре һәм Чүпрәле муниципаль районы чикләре тоташкан урында Новоселки авылыннан 1,0 км көнчыгышта урнашкан 72 нче тоташу ноктасына кадәр уза.

Әлши авыл җирлеге чиге Чуваш Киштәге авыл җирлеге белән чиктәш җирдә Әлши, Күшке һәм Чуваш Киштәге авыл җирлекләре чикләре тоташкан урында Чуваш Киштәге авылыннан 1,7 км төньяк-көнчыгышта урнашкан 53 нче тоташу ноктасыннан алып көньяк-көнбатышка таба 300 м урман полосасының төньяк-көнбатыш чиге буйлап, 200 м авыл хуҗалыгы җирләре буйлап, 150 м урман полосасының төньяк-көнбатыш чиге буйлап, авыл хуҗалыгы җирләре буйлап 800 м һәм көньяк-көнчыгышка таба 1,4 км Казан – Ульяновск федераль автомобиль юлына кадәр уза, көньяк-көнбатышка таба, кибеп баручы инешне кисеп үтеп, 1,7 км шушы автомобиль юлы буйлап бара, шуннан соң төньяк-көнбатышка таба 2,5 км «Казан – Ульяновск» – Иске Чүпрәле автомобиль юлы буйлап уза, аннары көньяк-көнбатышка таба 1,4 км Чуваш Киштәге – Таковар автомобиль юлы буйлап бара, шуннан соң көньяк-көнчыгышка таба, сынык сызык ясап, 2,2 км авыл хуҗалыгы җирләре буйлап, 600 м урман полосасының төньяк-көнчыгыш чиге буйлап, 100 м авыл хуҗалыгы җирләре буйлап, Казан – Ульяновск федераль автомобиль юлына бүлеп бирелгән полосаны кисеп үтеп, 700 м урман полосасының төньяк-көнчыгыш чиге буйлап, 100 м авыл хуҗалыгы җирләре буйлап, 250 м урман полосасының төньяк-көнчыгыш чиге буйлап уза, урман полосасын кисеп үтеп, 40 м 72 нче тоташу ноктасына кадәр уза.

Әлши авыл җирлеге чиге Күшке авыл җирлеге белән чиктәш җирдә 52 нче тоташу ноктасыннан алып төньяк-көнбатышка таба 850 м авыл хуҗалыгы җирләре буйлап, Казан – Ульяновск федераль автомобиль юлына бүлеп бирелгән полосаны кисеп үтеп, 450 м урман полосасының көньяк-көнбатыш чиге буйлап, 50 м авыл хуҗалыгы җирләре буйлап 53 нче тоташу ноктасына кадәр уза.

«Буа муниципаль районы» муниципаль
берәмлегенең һәм аның составындагы
муниципаль берәмлекләрнең территорияләре
чикләрен билгеләү һәм аларның статусы турында»
Татарстан Республикасы Законына
7 нче кушымта

Буа муниципаль районының «Алших авыл җирлеге» муниципаль берәмлеге территориясе чигенең картографик тасвирламасы

Әлеге картографик тасвирлама «Алших авыл җирлеге» муниципаль берәмлеге территориясе чигенең карта-схемасын («Буа муниципаль районы» муниципаль берәмлегенең һәм аның составындагы муниципаль берәмлекләрнең территорияләре чикләрен билгеләү һәм аларның статусы турында» Татарстан Республикасы Законына 1 нче кушымта) тасвирлаудан гыйбарәт.

Алших авыл җирлеге Татар Буасы, Карлы, Мөкерле, Ырынгы, Иске Суыксу һәм Иске Тинчәле авыл җирлекләре белән чиктәш.

Алших авыл җирлеге чиге Мөкерле авыл җирлеге белән чиктәш җирдә Алших, Мөкерле һәм Ырынгы авыл җирлекләре чикләре тоташкан урында Отрада авылыннан 750 м төньяк-көнчыгышта Карлы елгасында урнашкан 22 нче тоташу ноктасыннан алып Карлы елгасы агымы буенча өскә таба 850 м бара, шуннан соң көньяк-көнбатышка таба 100 м авыл хуҗалыгы җирләре буйлап, агач-куак үсемлекләренең яр буе полосасын кисеп үтеп, көньякка таба 650 м «Буа урманчылыгы» Татарстан Республикасы дәүләт бюджет учреждениесенең Буа участок урманчылыгындагы 117 нче урман кварталының аерымланган кишәрлегенең көнчыгыш чиге буйлап, 850 м авыл хуҗалыгы җирләре буйлап, Вольнистан – Кыят – Яшевка автомобиль юлына бүлеп бирелгән полосаны һәм юл буе урман полосасын кисеп үтеп, 2,5 км урман полосасының көнбатыш чиге буйлап, 100 м авыл хуҗалыгы җирләре буйлап, 750 м урман полосасының көньяк-көнбатыш чиге буйлап, 50 м авыл хуҗалыгы җирләре буйлап, 400 м урман полосасының көньяк-көнбатыш чиге буйлап, 800 м авыл хуҗалыгы җирләре буйлап инешкә кадәр бара, 300 м шушы инеш агымы буенча өскә таба, плотинаны кисеп үтеп, буага кадәр уза, көньяк-көнбатышка таба 150 м шушы буа буйлап, 30 м инеш агымы буенча өскә таба кушыла торган кибеп баручы инешләр тамагына кадәр бара, 2,9 км төньяк-көнбатышка таба кибеп баручы инеш агымы буенча өскә таба уза, аннары көньяк-көнчыгышка таба 900 м авыл хуҗалыгы җирләре буйлап, 1,1 км урман полосасының көньяк-көнбатыш чиге буйлап, 100 м авыл хуҗалыгы җирләре буйлап Алших, Мөкерле һәм Иске Тинчәле авыл җирлекләре чикләре тоташкан урында Сарсаз авылыннан 3,1 км төньякта урнашкан 56 нчы тоташу ноктасына кадәр бара.

Алших авыл җирлеге чиге Иске Тинчәле авыл җирлеге белән чиктәш җирдә 56 нчы тоташу ноктасыннан алып көньяк-көнчыгышка таба 400 м авыл хуҗалыгы җирләре буйлап, 350 м урман полосасының көньяк-көнбатыш чиге буйлап, 150 м авыл хуҗалыгы җирләре буйлап, 600 м урман полосасының көньяк-көнбатыш чиге буйлап бара, шуннан соң, сынык сызык ясап, көнчыгышка таба 50 м авыл хуҗалыгы җирләре буйлап уза, аннары төньяк-көнчыгышка таба 1,2 км урман полосасының көньяк-көнчыгыш чиге буйлап, 2,4 км авыл хуҗалыгы җирләре буйлап Алших, Иске Тинчәле һәм Иске Суыксу авыл җирлекләре чикләре тоташкан урында Иске Суыксу Выселкасы авылыннан 2,9 км төньякта урнашкан 55 нче тоташу ноктасына кадәр бара.

Алших авыл җирлеге чиге Иске Суыксу авыл җирлеге белән чиктәш җирдә 55 нче тоташу ноктасыннан алып төньяк-көнчыгышка таба 750 м авыл хуҗалыгы җирләре буйлап, 3,7 км урман полосасының көньяк-көнчыгыш чиге буйлап, 50 м авыл хуҗалыгы җирләре буйлап, 550 м урман полосасының көньяк-көнчыгыш чиге

буйлап, 300 м авыл хуҗалыгы җирләре буйлап кибеп баручы инешкә кадәр бара, 1,4 км шушы инеш агымы буенча аска таба күлгә кадәр уза, шуннан соң көнчыгышка таба 100 м шушы күл буйлап бара, 250 м кибеп баручы инеш агымы буенча аска таба буага кадәр уза, аннары төньяк-көнчыгышка таба 200 м буаның уң яры буйлап һәм 1,2 км буа буйлап, буа плотинасын кисеп үтә, авыл хуҗалыгы җирләре буйлап көнчыгышка таба 100 м, чокырны кисеп үтеп, төньяк-көнбатышка таба 100 м, төньякка таба 150 м бара, 1,5 км урман полосасының көнбатыш чиге буйлап Алших, Иске Суыксу һәм Карлы авыл җирлекләре чикләре тоташкан урында Яңа Суыксу авылыннан 1,9 км төньяк-көнбатышта урнашкан 41 нче тоташу ноктасына кадәр бара.

Алших авыл җирлеге чиге Карлы авыл җирлеге белән чиктәш җирдә 41 нче тоташу ноктасыннан алып төньякка таба 3,0 км урман полосасының көнбатыш чиге буйлап, 200 м урман полосасы буйлап, Вольнистан – Кыят – Яшевка автомобиль юлына бүлеп бирелгән полосаны һәм юл буе урман полосасын кисеп үтеп, авыл хуҗалыгы җирләре буйлап 900 м бара, аннары төньяк-көнчыгышка таба 200 м Карлы елгасына кадәр, агач-куак үсемлекләренең яр буе массивын кисеп үтеп, Алших, Карлы һәм Татар Буасы авыл җирлекләре чикләре тоташкан урында Татар Буасы авылыннан 200 м көньяк-көнбатышта Карлы елгасында урнашкан 24 нче тоташу ноктасына кадәр бара.

Алших авыл җирлеге чиге Татар Буасы авыл җирлеге белән чиктәш җирдә 24 нче тоташу ноктасыннан алып Карлы елгасы агымы буенча өскә таба 1,9 км, көньяк-көнчыгышка таба 30 м авыл хуҗалыгы җирләре буйлап күлгә кадәр бара, шушы күл буйлап көньякка таба, сынык сызык ясап, 500 м һәм төньяк-көнбатышка таба, сынык сызык ясап, 250 м уза, 200 м ермак агымы буенча өскә таба бара, аннары көньяк-көнбатышка таба 20 м Карлы елгасының уң яры буйлап Алших, Татар Буасы һәм Ырынгы авыл җирлекләре чикләре тоташкан урында Теңкәш авылыннан 50 м төньякта Карлы елгасының уң ярында урнашкан 23 нче тоташу ноктасына кадәр уза.

Алших авыл җирлеге чиге Ырынгы авыл җирлеге белән чиктәш җирдә 22 нче тоташу ноктасыннан алып Карлы елгасы агымы буенча аска таба 4,9 км бара, шуннан соң, сынык сызык ясап, көньяк-көнчыгышка таба һәм төньяк-көнчыгышка таба 2,6 км шушы елганың сул яры буйлап бара, елганы кисеп үтә һәм аннары, сынык сызык ясап, төньяк-көнбатышка таба һәм төньяк-көнчыгышка таба 2,2 км аның уң яры буйлап уза, яңадан Карлы елгасын кисеп үтә һәм төньяк-көнчыгышка таба 100 м агач-куак үсемлекләре массивы буйлап, 450 м күл буйлап бара, аннары көньяк-көнчыгышка таба 250 м Карлы елгасының элеккеге үзәне буйлап бара, 150 м шушы елга агымы буенча аска таба уза, аннары көньяк-көнбатышка таба 350 м авыл хуҗалыгы җирләре буйлап бара, шуннан соң көнбатышка таба 30 м канау буйлап, көньяк-көнбатышка таба 40 м авыл хуҗалыгы җирләре буйлап Иске Карлы күленә кадәр бара, шуннан соң шушы күл буйлап көньяк-көнчыгышка таба 300 м һәм төньяк-көнчыгышка таба 900 м уза, аннары элеккеге үзән буйлап төньяк-көнчыгышка таба 150 м һәм төньяк-көнбатышка таба 150 м Карлы елгасына кадәр бара, 1,7 км шушы елга агымы буенча аска таба уза, шуннан соң көньяк-көнчыгышка таба, сынык сызык ясап, 150 м агач-куак үсемлекләре массивы буйлап

Карлы елгасына кадәр бара, аннары 800 м шушы елга агымы буенча аска таба уза, шуннан соң көньяк-көнчыгышка таба, агач-куак үсемлекләренең яр буе полосасын кисеп үтеп, 200 м авыл хуҗалыгы җирләре буйлап күлгә кадәр бара, аннары төньяк-көнчыгышка таба 300 м күл буйлап уза, 100 м кибеп баручы инеш агымы буенча аска таба күлгә кадәр бара, аннары көньяк-көнчыгышка таба һәм төньяк-көнчыгышка таба 150 м күл буйлап уза, 450 м кибеп баручы инеш агымы буенча аска таба 23 нче тоташу ноктасына кадәр уза.

«Буа муниципаль районы» муниципаль
берәмлегенең һәм аның составындагы
муниципаль берәмлекләрнең территорияләре
чикләрен билгеләү һәм аларның статусы турында»
Татарстан Республикасы Законына
8 нче кушымта

Буа муниципаль районының «Бик-Үти авыл җирлеге»
муниципаль берәмлеге территориясе чигенең
картографик тасвирламасы

Әлеге картографик тасвирлама «Бик-Үти авыл җирлеге» муниципаль берәмлеге территориясе чигенең карта-схемасын («Буа муниципаль районы» муниципаль берәмлегенең һәм аның составындагы муниципаль берәмлекләрнең территорияләре чикләрен билгеләү һәм аларның статусы турында» Татарстан Республикасы Законына 1 нче кушымта) тасвирлаудан гыйбарәт.

Бик-Үти авыл җирлеге Аксу, Югары Лашчы, Исәк, Яңа Чәчкап, Килдураз авыл җирлекләре, Апас муниципаль районы һәм Чуваш Республикасы белән чиктәш.

Бик-Үти авыл җирлеге чиге Исәк авыл җирлеге белән чиктәш җирдә Бик-Үти, Исәк һәм Югары Лашчы авыл җирлекләре чикләре тоташкан урында Чуваш Аксуы авылыннан 2,9 км төньяк-көнбатышта урнашкан 2 нче тоташу ноктасыннан алып төньяк-көнчыгышка таба 550 м авыл хуҗалыгы җирләре буйлап Бик-Үти, Исәк авыл җирлекләре һәм Чуваш Республикасы чикләре тоташкан урында Чуваш Аксуы авылыннан 3,0 км төньяк-көнбатышта урнашкан 4 нче тоташу ноктасына кадәр бара.

Бик-Үти авыл җирлеге чиге Югары Лашчы авыл җирлеге белән чиктәш җирдә 2 нче тоташу ноктасыннан алып көньяк-көнчыгышка таба 2,9 км авыл хуҗалыгы җирләре буйлап буага кадәр бара, Буа – Яльчик һәм «Буа – Яльчик» – Бик-Үти автомобиль юлларына бүлеп бирелгән полосаларны, юл буе урман полосаларын, буаның текә сул ярын кисеп үтеп, 20 м буа буйлап Бик-Үти, Югары Лашчы һәм Яңа Чәчкап авыл җирлекләре чикләре тоташкан урында Чуваш Аксуы авылыннан 200 м төньяк-көнчыгышта урнашкан 3 нче тоташу ноктасына кадәр уза.

Бик-Үти авыл җирлеге чиге Яңа Чәчкап авыл җирлеге белән чиктәш җирдә 3 нче тоташу ноктасыннан алып төньяк-көнчыгышка таба 1,6 км һәм төньяк-

көнбатышка таба 250 м буа буйлап аңа коючы кибеп баручы инеш тамагына кадәр бара, 400 м шушы инеш агымы буенча өскә таба уза, аннары төньякка таба 1,4 км авыл хуҗалыгы җирләре буйлап, «Буа – Яльчик» – Бик-Үти» – Яңа Чәчкап автомобиль юлына бүлеп бирелгән полосаны кисеп үтеп, 150 м урман полосасының көнбатыш чиге буйлап, 50 м авыл хуҗалыгы җирләре буйлап, 350 м урман полосасының көнчыгыш чиге буйлап, авыл хуҗалыгы җирләре буйлап 1,0 км, сазлыкны кисеп үтеп, төньяк-көнчыгышка таба 1,6 км, кибеп баручы инешне кисеп үтеп, 600 м урман полосасының көньяк-көнчыгыш чиге буйлап, 100 м авыл хуҗалыгы җирләре буйлап, 350 м урман полосасының көньяк-көнчыгыш чиге буйлап, 350 м авыл хуҗалыгы җирләре буйлап, 200 м урман полосасының көньяк-көнчыгыш чиге буйлап бара, шуннан соң көньяк-көнчыгышка таба 1,0 км авыл хуҗалыгы җирләре буйлап, 1,7 км урман полосасының төньяк-көнчыгыш чиге буйлап, 250 м авыл хуҗалыгы җирләре буйлап инешкә кадәр бара, 100 м шушы инеш агымы буенча аска таба буага кадәр уза, көнчыгышка таба 850 м шушы буа буйлап бара, 1,1 км инеш агымы буенча аска таба Бик-Үти, Яңа Чәчкап һәм Килдураз авыл җирлекләре чикләре тоташкан урында Әхмәт авылыннан 1,3 км төньякта урнашкан 11 нче тоташу ноктасына кадәр уза.

Бик-Үти авыл җирлеге чиге Аксу авыл җирлеге белән чиктәш җирдә Бик-Үти, Аксу авыл җирлекләре һәм Апас муниципаль районы чикләре тоташкан урында Ташкичү авылыннан 2,1 км төньяк-көнбатышта Бола елгасында урнашкан 7 нче тоташу ноктасыннан алып көньяк-көнчыгышка таба 400 м авыл хуҗалыгы җирләре буйлап бара, шуннан соң көньякка таба 100 м сазлыкның көнбатыш чиге буйлап уза, буаны кисеп үтеп, көньяк-көнчыгышка таба 700 м авыл хуҗалыгы җирләре буйлап бара, шуннан соң көньякка таба 650 м урман полосасының көнчыгыш чиге буйлап, Бик-Үти – Ташкичү автомобиль юлына бүлеп бирелгән полосаны кисеп үтеп, 1,4 км авыл хуҗалыгы җирләре буйлап уза, аннары көнчыгышка таба 900 м урман полосасының төньяк чиге буйлап бара, шуннан соң авыл хуҗалыгы җирләре буйлап, сынык сызык ясап, 650 м төньяк-көнчыгышка таба, чокырны кисеп үтеп, көньяк-көнчыгышка таба 200 м, плотинаны кисеп үтеп, көньяк-көнбатышка таба 100 м кибеп баручы инешкә кадәр уза, 550 м шушы инеш агымы буенча өскә таба бара, шуннан соң авыл хуҗалыгы җирләре буйлап 400 м көньякка таба һәм 200 м төньяк-көнбатышка таба, 550 м «Буа урманчылыгы» Татарстан Республикасы дәүләт бюджет учреждениесенең Төбәк Черкене участок урманчылыгындагы 60 нчы урман кварталының аерымланган кишәрлегенең төньяк-көнчыгыш чиге буйлап уза, аннары көньяк-көнбатышка таба 50 м авыл хуҗалыгы җирләре буйлап, 200 м 60 нчы урман кварталының аерымланган кишәрлегенең төньяк-көнбатыш чиге буйлап, сынык сызык ясап, 400 м шушы аерымланган кишәрлек буйлап һәм 150 м аның көнбатыш чиге буйлап бара, шуннан соң көньяк-көнчыгышка таба 400 м урман полосасының көньяк-көнбатыш чиге буйлап, 350 м авыл хуҗалыгы җирләре буйлап, 400 м урман полосасының көньяк-көнбатыш чиге буйлап уза, аннары авыл хуҗалыгы җирләре буйлап көньяк-көнбатышка таба 750 м һәм, сынык сызык ясап, төньяк-көнбатышка таба 1,6 км бара, шуннан соң төньяк-көнчыгышка таба 250 м урман полосасының көньяк-көнчыгыш чиге буйлап, авыл хуҗалыгы җирләре буйлап 500 м һәм төньяк-көнбатышка таба, сынык сызык ясап, 1,7 км Бик-Үти –

Ташкичү автомобиль юлына кадәр уза, аннары төньяк-көнчыгышка таба 30 м шушы автомобиль юлы буйлап бара, шуннан соң, сынык сызык ясап, төньяк-көнбатышка таба 300 м авыл хуҗалыгы җирләре буйлап Бола елгасына кадәр уза, текә ярны кисеп үтеп, 650 м шушы елга агымы буенча өскә таба Бик-Үти, Аксу авыл җирлекләре һәм Чуваш Республикасы чикләре тоташкан урында Бик-Үти авылыннан 750 м төньяк-көнчыгышта Бола елгасында урнашкан 5 нче тоташу ноктасына кадәр уза.

Бик-Үти авыл җирлеге чиге Чуваш Республикасы белән чиктәш җирдә 4 нче тоташу ноктасыннан алып Татарстан Республикасы административ чиге буйлап 5 нче тоташу ноктасына кадәр уза.

Бик-Үти авыл җирлеге чиге Килдураз авыл җирлеге белән чиктәш җирдә 11 нче тоташу ноктасыннан алып авыл хуҗалыгы җирләре буйлап төньяк-көнбатышка таба 1,7 км, кибеп баручы инешне кисеп үтеп, төньяк-көнчыгышка таба 2,2 км бара, чокырларны кисеп үтеп, 450 м урман полосасының көньяк-көнчыгыш чиге буйлап уза, аннары төньякка таба 500 м урман полосасының көнбатыш чиге буйлап, 650 м авыл хуҗалыгы җирләре буйлап, 100 м урман полосасының көнбатыш чиге буйлап, 200 м авыл хуҗалыгы җирләре буйлап, 150 м урман полосасының көнбатыш чиге буйлап һәм төньяк-көнбатышка таба 650 м көньяк-көнбатыш чиге буйлап, 50 м авыл хуҗалыгы җирләре буйлап, 250 м урман полосасының көньяк-көнбатыш чиге буйлап Бик-Үти, Килдураз авыл җирлекләре һәм Апас муниципаль районы чикләре тоташкан урында Кабалан авылыннан 1,3 км төньяк-көнбатышта урнашкан 8 нче тоташу ноктасына кадәр уза.

Бик-Үти авыл җирлеге чиге Апас муниципаль районы белән чиктәш җирдә 8 нче тоташу ноктасыннан алып Буа муниципаль районы чиге буйлап 7 нче тоташу ноктасына кадәр уза.

«Буа муниципаль районы» муниципаль
берәмлегенең һәм аның составындагы
муниципаль берәмлекләрнең территорияләре
чикләрен билгеләү һәм аларның статусы турында»
Татарстан Республикасы Законына
9 нчы кушымта

Буа муниципаль районының «Зур Фролово авыл җирлеге» муниципаль берәмлеге территориясе чигенең картографик тасвирламасы

Әлеге картографик тасвирлама «Зур Фролово авыл җирлеге» муниципаль берәмлеге территориясе чигенең карта-схемасын («Буа муниципаль районы» муниципаль берәмлегенең һәм аның составындагы муниципаль берәмлекләрнең территорияләре чикләрен билгеләү һәм аларның статусы турында» Татарстан Республикасы Законына 1 нче кушымта) тасвирлаудан гыйбарәт.

Зур Фролово авыл җирлеге Түбән Наратбаш, Күл Черкене, Килдураз авыл җирлекләре, Апас һәм Тәтеш муниципаль районнары белән чиктәш.

Зур Фролово авыл җирлеге чиге Түбән Наратбаш авыл җирлеге белән чиктәш җирдә Зур Фролово, Түбән Наратбаш авыл җирлекләре һәм Тәтеш муниципаль районы чикләре тоташкан урында Зур Кырлаңгы авылыннан 4,2 км төньяк-көнчыгышта урнашкан 34 нче тоташу ноктасыннан алып көнбатышка таба 10 м урман полосасының көньяк чиге буйлап, 200 м авыл хуҗалыгы җирләре буйлап, 1,4 км «Буа урманчылыгы» Татарстан Республикасы дәүләт бюджет учреждениесенең Буа участок урманчылыгындагы 115 нче урман кварталының аерымланган кишәрлегенең төньяк чиге буйлап бара, шуннан соң төньяк-көнбатышка таба, сынык сызык ясап, 650 м авыл хуҗалыгы җирләре буйлап инешкә кадәр уза, 350 м шушы инеш агымы буенча аска таба буага кадәр бара, көнбатышка таба 100 м шушы буа буйлап уза, 3,8 км инеш агымы буенча аска таба аның Тоша елгасына койган җиренә кадәр бара, 100 м шушы елга агымы буенча аска таба уза, аннары көньяк-көнбатышка таба 50 м авыл хуҗалыгы җирләре буйлап, агач-куак үсемлекләренең яр буе полосасын кисеп үтеп, 350 м 114 нче урман кварталының аерымланган кишәрлегенең көньяк-көнчыгыш чиге буйлап, авыл хуҗалыгы җирләре буйлап 100 м бара, 200 м 114 нче урман кварталының аерымланган кишәрлегенең көньяк-көнчыгыш чиге буйлап, авыл хуҗалыгы җирләре буйлап 100 м, Буа – Тәтеш автомобиль юлына бүлеп бирелгән полосаны кисеп үтеп, 100 м урман массивының көньяк-көнчыгыш чиге буйлап, 600 м урман полосасының көньяк-көнчыгыш чиге буйлап, 150 м 114 нче урман кварталының аерымланган кишәрлегенең көньяк-көнчыгыш чиге буйлап уза, 50 м авыл хуҗалыгы җирләре буйлап, 150 м күмәк бакчаларның көньяк-көнчыгыш чиге буйлап, 150 м авыл хуҗалыгы җирләре буйлап Зөя елгасының уң ярына кадәр бара, төньяк-көнбатышка таба 1,3 км елганың шушы яры буйлап уза, көньяк-көнбатышка таба 20 м Зөя елгасы буйлап һәм 7,5 км аның агымы буенча аска таба, Казан – Ульяновск федераль автомобиль юлына бүлеп бирелгән полосаны кисеп үтеп, Зур Фролово, Түбән Наратбаш һәм Күл Черкене авыл җирлекләре чикләре тоташкан урында Күл Черкене авылыннан 1,9 км көньяк-көнчыгышта урнашкан 30 нчы тоташу ноктасына кадәр уза.

Зур Фролово авыл җирлеге чиге Күл Черкене авыл җирлеге белән чиктәш җирдә 30 нчы тоташу ноктасыннан алып Чирка елгасы агымы буенча өскә таба 3,6 км бара, шуннан соң авыл хуҗалыгы җирләре буйлап төньякка таба 500 м, сынык сызык ясап, төньяк-көнбатышка таба 900 м һәм көньяк-көнбатышка таба 450 м Зур Фролово – Күл Черкене автомобиль юлына кадәр уза, аннары көньяк-көнбатышка таба 1,0 км шушы автомобиль юлы буйлап бара, шуннан соң төньяк-көнбатышка таба, сынык сызык ясап, 550 м авыл хуҗалыгы җирләре буйлап күлгә кадәр уза, 100 м күл буйлап төньяк-көнбатышка таба бара, 1,8 км урман полосасының көньяк-көнбатыш чиге буйлап Зур Фролово, Күл Черкене һәм Килдураз авыл җирлекләре чикләре тоташкан урында Өчмунча авылыннан 1,6 км төньякта урнашкан 31 нче тоташу ноктасына кадәр бара.

Зур Фролово авыл җирлеге чиге Килдураз авыл җирлеге белән чиктәш җирдә 31 нче тоташу ноктасыннан алып төньяк-көнбатышка таба 20 м урман полосасының көньяк-көнбатыш чиге буйлап, 100 м авыл хуҗалыгы җирләре буйлап Зөя елгасына кадәр бара, 20 м шушы елга буйлап һәм 700 м аның агымы буенча аска таба уза, аннары көнчыгышка таба 20 м Зөя елгасы буйлап аның уң ярына кадәр, 40 м агач-

куак үсемлекләренең яр буе массивы буйлап, текә ярны кисеп үтеп, 800 м урман полосасының көньяк чиге буйлап бара, шуннан соң авыл хуҗалыгы җирләре буйлап 350 м һәм төньяк-көнчыгышка таба 150 м кибеп баручы инешнең чишмә башына кадәр бара, 350 м шушы инеш агымы буенча аска таба аның Инеш елгасына койган җиренә кадәр уза, 2,2 км шушы елга агымы буенча өскә таба бара, шуннан соң төньяк-көнбатышка таба 100 м канау буйлап уза, аннары төньяк-көнчыгышка таба 100 м авыл хуҗалыгы җирләре буйлап бара, шуннан соң көнчыгышка таба, сынык сызык ясап, 2,6 км «Буа урманчылыгы» Татарстан Республикасы дәүләт бюджет учреждениесенең Төбәк Черкене участок урманчылыгындагы 50, 51, 52 нче урман кварталларының көньяк чиге буйлап, кибеп баручы инешне кисеп үтеп, 150 м авыл хуҗалыгы җирләре буйлап, сынык сызык ясап, 4,4 км 52, 53, 54, 55, 56 нчы урман кварталларының көньяк чиге буйлап кибеп баручы инешләрне кисеп үтеп уза, аннары, сынык сызык ясап, төньякка таба 1,9 км 56 нчы урман кварталының көнчыгыш чиге буйлап Зур Фролово, Килдураз авыл җирлекләре һәм Апас муниципаль районы чикләре тоташкан урында Дүртиле авылыннан 5,1 км төньяк-көнчыгышта урнашкан 32 нче тоташу ноктасына кадәр уза.

Зур Фролово авыл җирлеге чиге Апас муниципаль районы белән чиктәш җирдә 32 нче тоташу ноктасыннан алып Буа муниципаль районы чиге буенча Зур Фролово авыл җирлеге, Апас һәм Тәтеш муниципаль районнары чикләре тоташкан урында Дүртиле авылыннан 5,5 км төньяк-көнчыгышта урнашкан 33 нче (36 нчы) тоташу ноктасына кадәр уза.

Зур Фролово авыл җирлеге чиге Тәтеш муниципаль районы белән чиктәш җирдә 33 нче (36 нчы) тоташу ноктасыннан алып Буа муниципаль районы чиге буенча 34 нче тоташу ноктасына кадәр уза.

«Буа муниципаль районы» муниципаль
берәмлегенең һәм аның составындагы
муниципаль берәмлекләрнең территорияләре
чикләрен билгеләү һәм аларның статусы турында»
Татарстан Республикасы Законына
10 нчы кушымта

Буа муниципаль районының «Боерган авыл җирлеге» муниципаль берәмлеге территориясе чигенең картографик тасвирламасы

Әлеге картографик тасвирлама «Боерган авыл җирлеге» муниципаль берәмлеге территориясе чигенең карта-схемасын («Буа муниципаль районы» муниципаль берәмлегенең һәм аның составындагы муниципаль берәмлекләрнең территорияләре чикләрен билгеләү һәм аларның статусы турында» Татарстан Республикасы Законына 1 нче кушымта) тасвирлаудан гыйбарәт.

Боерган авыл җирлеге Кыят, Күшке, Шәмәк, Иске Суыксу авыл җирлекләре һәм Тәтеш муниципаль районы белән чиктәш.

Боерган авыл җирлеге чиге Кыят авыл җирлеге белән чиктәш җирдә Боерган, Кыят авыл җирлекләре һәм Тәтеш муниципаль районы чикләре тоташкан урында Рус Киштәге авылыннан 1,7 км көньяк-көнбатышта Килнә елгасында урнашкан 47 нче тоташу ноктасыннан алып Зөя елгасы ермагы агымы буенча аска таба 1,7 км шушы елганың төп үзәненә кадәр бара, 600 м Зөя елгасы агымы буенча өскә таба уза, аннары көнбатышка таба 10 м шушы елга буенча аның сул ярына кадәр, 600 м авыл хуҗалыгы җирләре буйлап, агач-куак үсемлекләренең яр буе полосасын кисеп үтеп, 200 м урман полосасының көньяк чиге буйлап, 150 м авыл хуҗалыгы җирләре буйлап, 1,0 км урман полосасының көньяк чиге буйлап, 50 м авыл хуҗалыгы җирләре буйлап, 200 м урман полосасының көньяк чиге буйлап, 150 м авыл хуҗалыгы җирләре буйлап, 100 м урман полосасының көньяк чиге буйлап, 350 м авыл хуҗалыгы җирләре буйлап, 500 м урман полосасының көньяк чиге буйлап, 150 м сазлык буйлап, 1,2 км урман полосасының көньяк чиге буйлап бара, шуннан соң төньяк-көнбатышка таба 1,8 км урман полосасының көньяк-көнбатыш чиге буйлап, 100 м авыл хуҗалыгы җирләре буйлап, 100 м урман полосасының көньяк-көнбатыш чиге буйлап, 100 м авыл хуҗалыгы җирләре буйлап, 450 м урман полосасының көньяк-көнбатыш чиге буйлап уза, аннары көнбатышка таба 800 м авыл хуҗалыгы җирләре буйлап, кибеп баручы Чуксы инешен кисеп үтеп, 950 м урман полосасының көньяк чиге буйлап бара, шуннан соң көньяк-көнбатышка таба 1,5 км урман полосасының көньяк-көнчыгыш чиге буйлап уза, аннары төньяк-көнбатышка таба 300 м авыл хуҗалыгы җирләре буйлап, 100 м урман полосасының төньяк-көнчыгыш чиге буйлап, 250 м авыл хуҗалыгы җирләре буйлап, 300 м урман полосасының төньяк-көнчыгыш чиге буйлап Горький тимер юлына бүлеп бирелгән полосаның көнчыгыш чигенә кадәр бара, төньякка таба 600 м тимер юлга бүлеп бирелгән полосаның шушы чиге буйлап Боерган, Кыят һәм Иске Суыксу авыл җирлекләре чикләре тоташкан урында Иске Суыксу авылыннан 1,6 км көньяк-көнчыгышта урнашкан 48 нче тоташу ноктасына кадәр бара.

Боерган авыл җирлеге чиге Тәтеш муниципаль районы белән чиктәш җирдә 47 нче тоташу ноктасыннан алып Буа муниципаль районы чиге буенча Боерган, Шәмәк авыл җирлекләре һәм Тәтеш муниципаль районы чикләре тоташкан урында Чуваш Сарыкамышы авылыннан 650 м көньякта Зөя елгасында урнашкан 77 нче тоташу ноктасына кадәр бара.

Боерган авыл җирлеге чиге Шәмәк авыл җирлеге белән чиктәш җирдә Боерган, Күшке һәм Шәмәк авыл җирлекләре чикләре тоташкан урында Татар Биморзасы авылыннан 350 м төньяк-көнчыгышта урнашкан 51 нче тоташу ноктасыннан алып көньяк-көнчыгышка таба 100 м, Горький тимер юлына бүлеп бирелгән полосаны кисеп үтеп, 2,9 км авыл хуҗалыгы җирләре буйлап, Боерган – Борындык тимер юл станциясе поселогы автомобиль юлына бүлеп бирелгән полосаны кисеп үтеп, 200 м җитештерү объектының төньяк-көнчыгыш чиге буйлап, 250 м авыл хуҗалыгы җирләре буйлап, 100 м үләт базының көньяк-көнбатыш чиге буйлап, 2,0 км авыл хуҗалыгы җирләре буйлап Олы Тилчә елгасына кадәр бара, чокырларны берничә мәртәбә кисеп үтеп, 1,3 км шушы елга агымы буенча аска таба буага кадәр уза, сынык сызык ясап, көнчыгышка таба 200 м буа буйлап бара, 100 м Олы Тилчә елгасы агымы буенча аска таба Чилчә елгасы тамагына кадәр уза, 4,4 км

шушы елга агымы буенча аска таба аның Зөя елгасына койган җиренә кадәр бара, 20 м шушы елга буйлап 77 нче тоташу ноктасына кадәр уза.

Боерган авыл җирлеге чиге Күшке авыл җирлеге белән чиктәш җирдә 51 нче тоташу ноктасыннан алып төньяк-көнчыгышка таба, сынык сызык ясап, 5,8 км Горький тимер юлына бүлеп бирелгән полосаның көнбатыш чиге буйлап, Чилчә елгасын, аның текә ярларын һәм «Казан – Ульяновск» – Олы Тархан автомобиль юлына бүлеп бирелгән полосаны кисеп үтеп, Боерган, Күшке һәм Иске Суыксу авыл җирлекләре чикләре тоташкан урында Иске Суыксу авылыннан 1,7 км көньяк-көнчыгышта урнашкан 49 нчы тоташу ноктасына кадәр бара.

Боерган авыл җирлеге чиге Иске Суыксу авыл җирлеге белән чиктәш җирдә 49 нчы тоташу ноктасыннан алып кибеп баручы инеш агымы буенча аска таба 200 м, Горький тимер юлына бүлеп бирелгән полосаны кисеп үтеп, 48 нче тоташу ноктасына кадәр уза.

«Буа муниципаль районы» муниципаль
берәмлегенең һәм аның составындагы
муниципаль берәмлекләрнең территорияләре
чикләрен билгеләү һәм аларның статусы турында»
Татарстан Республикасы Законына
11 нче кушымта

**Буа муниципаль районының «Югары Лашчы авыл җирлеге»
муниципаль берәмлеге территориясе чигенең
картографик тасвирламасы**

Әлеге картографик тасвирлама «Югары Лашчы авыл җирлеге» муниципаль берәмлеге территориясе чигенең карта-схемасын («Буа муниципаль районы» муниципаль берәмлегенең һәм аның составындагы муниципаль берәмлекләрнең территорияләре чикләрен билгеләү һәм аларның статусы турында» Татарстан Республикасы Законына 1 нче кушымта) тасвирлаудан гыйбарәт.

Югары Лашчы авыл җирлеге Бик-Үти, Исәк, Мөкерле, Яңа Чәчкап, Норлат, Ырынгы авыл җирлекләре һәм Чуваш Республикасы белән чиктәш.

Югары Лашчы авыл җирлеге чиге Исәк авыл җирлеге белән чиктәш җирдә Югары Лашчы, Исәк авыл җирлекләре һәм Чуваш Республикасы чикләре тоташкан урында Тәүгелде авылыннан 3,0 км көнбатышта урнашкан 1 нче тоташу ноктасыннан алып төньяк-көнчыгышка таба 1,7 км авыл хуҗалыгы җирләре буйлап, 500 м урман полосасының көньяк-көнчыгыш чиге буйлап, 250 м авыл хуҗалыгы җирләре буйлап, 400 м урман полосасы буйлап, 100 м урман полосасының көньяк-көнчыгыш чиге буйлап, 200 м урман полосасы буйлап, 900 м урман полосасының төньяк-көнбатыш чиге буйлап, сынык сызык ясап, 950 м авыл хуҗалыгы җирләре буйлап Югары Лашчы, Исәк һәм Бик-Үти авыл җирлекләре чикләре тоташкан урында Чуваш Аксуы авылыннан 2,9 км төньяк-көнбатышта урнашкан 2 нче тоташу ноктасына кадәр бара.

Югары Лашчы авыл җирлеге чиге Бик-Үти авыл җирлеге белән чиктәш җирдә 2 нче тоташу ноктасыннан алып көньяк-көнчыгышка таба 2,9 км авыл хуҗалыгы җирләре буйлап буага кадәр бара, Буа – Яльчик һәм «Буа – Яльчик» – Бик-Үти автомобиль юлына бүлеп бирелгән полосаларны, юл буе урман полосаларын, буаның текә сул ярын кисеп үтеп, 20 м буа буйлап Югары Лашчы, Бик-Үти һәм Яңа Чәчкап авыл җирлекләре чикләре тоташкан урында Чуваш Аксуы авылыннан 200 м төньяк-көнчыгышта урнашкан 3 нче тоташу ноктасына кадәр уза.

Югары Лашчы авыл җирлеге чиге Яңа Чәчкап авыл җирлеге белән чиктәш җирдә 3 нче тоташу ноктасыннан алып көньяк-көнчыгышка таба 15 м буа буйлап, авыл хуҗалыгы җирләре буйлап 200 м, урман полосасы буйлап 100 м, авыл хуҗалыгы җирләре буйлап 100 м, урман полосасының төньяк-көнчыгыш чиге буйлап 200 м, авыл хуҗалыгы җирләре буйлап 100 м, урман полосасының төньяк-көнчыгыш чиге буйлап 700 м, авыл хуҗалыгы җирләре буйлап 100 м, урман полосасының төньяк-көнчыгыш чиге буйлап 800 м, авыл хуҗалыгы җирләре буйлап 900 м һәм төньяк-көнчыгышка таба 1,7 км Югары Лашчы, Яңа Чәчкап һәм Норлат авыл җирлекләре чикләре тоташкан урында Татар Аксуы авылыннан 1,7 км төньяк-көнчыгышта урнашкан 15 нче тоташу ноктасына кадәр бара.

Югары Лашчы авыл җирлеге чиге Норлат авыл җирлеге белән чиктәш җирдә 15 нче тоташу ноктасыннан алып көньяк-көнбатышка таба 400 м авыл хуҗалыгы җирләре буйлап, 150 м урман утыртмаларының көньяк-көнчыгыш чиге буйлап, 100 м урман утыртмалары буйлап, авыл хуҗалыгы җирләре буйлап 100 м, чокырны, кибеп баручы инешне һәм аның текә уң ярын кисеп үтеп, көньякка таба 800 м чокыр төбеннән агучы инешкә кадәр бара, 1,3 км шушы инеш агымы буенча өскә таба Югары Лашчы, Норлат авыл җирлекләре һәм Чуваш Республикасының басу аша кишәрлеге чикләре тоташкан урында Татар Аксуы авылыннан 1,4 км көньяк-көнчыгышта урнашкан 16 нчы тоташу ноктасына кадәр бара.

Югары Лашчы авыл җирлеге чиге Чуваш Республикасының басу аша кишәрлеге белән чиктәш җирдә 16 нчы тоташу ноктасыннан алып Татарстан Республикасы административ чиге буенча Югары Лашчы, Ырынгы авыл җирлекләре һәм Чуваш Республикасының басу аша кишәрлеге чикләре тоташкан урында Отрада авылыннан 4,0 км төньякта урнашкан 19 нчы тоташу ноктасына кадәр бара.

Югары Лашчы авыл җирлеге чиге Ырынгы авыл җирлеге белән чиктәш җирдә 19 нчы тоташу ноктасыннан алып көньякка таба 750 м авыл хуҗалыгы җирләре буйлап, 1,4 км урман полосасының көнбатыш чиге буйлап Югары Лашчы, Ырынгы һәм Мөкерле авыл җирлекләре чикләре тоташкан урында Отрада авылыннан 1,8 км төньяк-көнчыгышта урнашкан 21 нче тоташу ноктасына кадәр бара.

Югары Лашчы авыл җирлеге чиге Мөкерле авыл җирлеге белән чиктәш җирдә 21 нче тоташу ноктасыннан алып төньяк-көнбатышка таба, сынык сызык ясап, 200 м авыл хуҗалыгы җирләре буйлап, 50 м агач-куак үсемлекләре массивының көньяк-көнбатыш чиге буйлап, 2,0 км авыл хуҗалыгы җирләре буйлап кибеп баручы инешкә кадәр бара, 800 м шушы инеш агымы буенча аска таба уза, аннары авыл хуҗалыгы җирләре буйлап төньяк-көнбатышка таба 40 м, инешнең текә уң ярын кисеп үтеп, сынык сызык ясап, көньяк-көнбатышка таба 1,0 км, төньяк-көнбатышка

таба 600 м, көньяк-көнбатышка таба 30 м кибеп баручы инешкә кадәр бара, аның текә сул ярын кисеп үтеп, 350 м шушы инеш агымы буенча аска таба уза, аннары көньяк-көнбатышка таба 300 м авыл хуҗалыгы җирләре буйлап, текә ярны кисеп үтеп, 40 м «Буа урманчылыгы» Татарстан Республикасы дәүләт бюджет учреждениесенең Буа участок урманчылыгындагы 117 нче урман кварталының аерымланган кишәрлегенең төньяк чиге буйлап бара, шуннан соң төньяк-көнбатышка таба 100 м авыл хуҗалыгы җирләре буйлап, 300 м 117 нче урман кварталының аерымланган кишәрлеге буйлап уза, 450 м авыл хуҗалыгы җирләре буйлап, 150 м 117 нче урман кварталының аерымланган кишәрлеге буйлап Югары Лашчы, Мөкерле авыл җирлекләре һәм Чуваш Республикасы чикләре тоташкан урында Мөкерле авылыннан 2,7 км төньякта урнашкан 20 нче тоташу ноктасына кадәр бара.

Югары Лашчы авыл җирлеге чиге Чуваш Республикасы белән чиктәш җирдә 20 нче тоташу ноктасыннан алып Татарстан Республикасы административ чиге буенча 1 нче тоташу ноктасына кадәр уза.

«Буа муниципаль районы» муниципаль
берәмлегенең һәм аның составындагы
муниципаль берәмлекләрнең территорияләре
чикләрен билгеләү һәм аларның статусы турында»
Татарстан Республикасы Законына
12 нче кушымта

Буа муниципаль районының «Исәк авыл җирлеге»
муниципаль берәмлеге территориясе чигенең
картографик тасвирламасы

Әлеге картографик тасвирлама «Исәк авыл җирлеге» муниципаль берәмлеге территориясе чигенең карта-схемасын («Буа муниципаль районы» муниципаль берәмлегенең һәм аның составындагы муниципаль берәмлекләрнең территорияләре чикләрен билгеләү һәм аларның статусы турында» Татарстан Республикасы Законына 1 нче кушымта) тасвирлаудан гыйбарәт.

Исәк авыл җирлеге Бик-Үти, Югары Лашчы авыл җирлекләре һәм Чуваш Республикасы белән чиктәш.

Исәк авыл җирлеге чиге Югары Лашчы авыл җирлеге белән чиктәш җирдә Исәк, Югары Лашчы авыл җирлекләре һәм Чуваш Республикасы чикләре тоташкан урында Тәүгелде авылыннан 3,0 км көнбатышта урнашкан 1 нче тоташу ноктасыннан алып төньяк-көнчыгышка таба 1,7 км авыл хуҗалыгы җирләре буйлап, 500 м урман полосасының көньяк-көнчыгыш чиге буйлап, 250 м авыл хуҗалыгы җирләре буйлап, 400 м урман полосасы буйлап, 100 м урман полосасының көньяк-көнчыгыш чиге буйлап, 200 м урман полосасы буйлап, 900 м урман полосасының төньяк-көнбатыш чиге буйлап, сынык сызык ясап, 950 м авыл хуҗалыгы җирләре буйлап Исәк, Югары Лашчы һәм Бик-Үти авыл җирлекләре чикләре тоташкан

урында Чуваш Аксуы авылыннан 2,9 км төньяк-көнбатышта урнашкан 2 нче тоташу ноктасына кадәр бара.

Исәк авыл җирлеге чиге Бик-Үти авыл җирлеге белән чиктәш җирдә 2 нче тоташу ноктасыннан алып төньяк-көнчыгышка таба 550 м авыл хуҗалыгы җирләре буйлап Исәк, Бик-Үти авыл җирлекләре һәм Чуваш Республикасы чикләре тоташкан урында Чуваш Аксуы авылыннан 3,0 км төньяк-көнбатышта урнашкан 4 нче тоташу ноктасына кадәр бара.

Исәк авыл җирлеге чиге Чуваш Республикасы белән чиктәш җирдә 1 нче тоташу ноктасыннан алып Татарстан Республикасы административ чиге буенча 4 нче тоташу ноктасына кадәр уза.

«Буа муниципаль районы» муниципаль
берәмлегенең һәм аның составындагы
муниципаль берәмлекләрнең территорияләре
чикләрен билгеләү һәм аларның статусы турында»
Татарстан Республикасы Законына
13 нче кушымта

Буа муниципаль районының «Кайбыч авыл җирлеге»
муниципаль берәмлеге территориясе чигенең
картографик тасвирламасы

Әлеге картографик тасвирлама «Кайбыч авыл җирлеге» муниципаль берәмлеге территориясе чигенең карта-схемасын («Буа муниципаль районы» муниципаль берәмлегенең һәм аның составындагы муниципаль берәмлекләрнең территорияләре чикләрен билгеләү һәм аларның статусы турында» Татарстан Республикасы Законына 1 нче кушымта) тасвирлаудан гыйбарәт.

Кайбыч авыл җирлеге «Буа шәһәре» муниципаль берәмлеге, Түбән Наратбаш, Яңа Чәчкап, Норлат, Ырынгы, Күл Черкене авыл җирлекләре һәм Чуваш Республикасы белән чиктәш.

Кайбыч авыл җирлеге чиге Чуваш Республикасының басу аша кишәрлеге белән чиктәш җирдә Кайбыч, Ырынгы авыл җирлекләре һәм Чуваш Республикасының басу аша кишәрлеге чикләре тоташкан урында Татар Аксуы авылыннан 4,1 км көньякта урнашкан 18 нче тоташу ноктасыннан алып Татарстан Республикасы административ чиге буйлап Кайбыч, Норлат авыл җирлекләре һәм Чуваш Республикасының басу аша кишәрлеге чикләре тоташкан урында Татар Аксуы авылыннан 3,1 км көньякта урнашкан 17 нче тоташу ноктасына кадәр бара.

Кайбыч авыл җирлеге чиге Норлат авыл җирлеге белән чиктәш җирдә 17 нче тоташу ноктасыннан алып көньяк-көнчыгышка таба 750 м «Буа урманчылыгы» Татарстан Республикасы дәүләт бюджет учреждениесенең Буа участок урманчылыгындагы 2 нче урман кварталының төньяк һәм төньяк-көнчыгыш чикләре буйлап бара, шуннан соң төньяк-көнчыгышка таба 1,6 км авыл хуҗалыгы җирләре буйлап, юл буе урман полосасын кисеп үтеп, Буа – Яльчик автомобиль юлына кадәр уза, көньяк-көнчыгышка таба 600 м шушы автомобиль юлы буйлап

бара, шуннан соң авыл хуҗалыгы җирләре буйлап, сынык сызык ясап, төньяк-көнчыгышка таба, «Буа – Яльчик» – Яңа Чәчкап – Кыр Тәүгелдесе автомобиль юлына бүлеп бирелгән полосаны кисеп үтеп, 3,1 км, сынык сызык ясап, көньяк-көнчыгышка таба 1,2 км, сынык сызык ясап, төньяк-көнчыгышка таба 700 м уза, аннары төньяк-көнбатышка таба 350 м, урман полосасының көньяк-көнбатыш чиге буйлап 800 м, профильле автомобиль юлына бүлеп бирелгән полосаны кисеп үтеп, урман полосасы буйлап 100 м бара, шуннан соң төньякка таба 150 м урман полосасының көнчыгыш чиге буйлап, төньяк-көнчыгышка таба 450 м көньяк-көнчыгыш чиге буйлап һәм 300 м төньяк-көнбатыш чиге буйлап уза, ике мәртәбә буаны һәм буаның текә сул ярын кисеп үтеп, 350 м авыл хуҗалыгы җирләре буйлап, аннары төньякка таба 1,4 км урман полосасының көнбатыш чиге буйлап Кайбыч, Норлат һәм Яңа Чәчкап авыл җирлекләре чикләре тоташкан урында Кыр Әнәлесе авылыннан 1,4 км төньяк-көнбатышта урнашкан 14 нче тоташу ноктасына кадәр бара.

Кайбыч авыл җирлеге чиге Яңа Чәчкап авыл җирлеге белән чиктәш җирдә 14 нче тоташу ноктасыннан алып төньякка таба 250 м урман полосасының көнбатыш чиге буйлап Кайбыч, Яңа Чәчкап һәм Күл Черкене авыл җирлекләре чикләре тоташкан урында Кыр Әнәлесе авылыннан 1,7 км төньяк-көнбатышта урнашкан 13 нче тоташу ноктасына кадәр бара.

Кайбыч авыл җирлеге чиге Күл Черкене авыл җирлеге белән чиктәш җирдә 13 нче тоташу ноктасыннан алып төньяк-көнчыгышка таба 450 м урман полосасының төньяк-көнбатыш чиге буйлап, 1,1 км авыл хуҗалыгы җирләре буйлап, урман полосасын кисеп үтеп, Буа – Каратун автомобиль юлына бүлеп бирелгән полосаның көнбатыш чигенә кадәр бара, шуннан соң көньякка таба 300 м автомобиль юлына бүлеп бирелгән полосаның шушы чиге буйлап уза, 1,6 км авыл хуҗалыгы җирләре буйлап инешкә кадәр, 2,6 км шушы инеш агымы буенча аска таба бара, аннары төньяк-көнчыгышка таба 150 м авыл хуҗалыгы җирләре буйлап, Буа – Каратун автомобиль юлына һәм Горький тимер юлына бүлеп бирелгән полосаларны кисеп үтеп, 1,1 км урман полосасының төньяк-көнбатыш чиге буйлап Кайбыч, Күл Черкене һәм Түбән Наратбаш авыл җирлекләре чикләре тоташкан урында Югары Наратбаш авылыннан 1,3 км төньяк-көнчыгышта урнашкан 29 нчы тоташу ноктасына кадәр бара.

Кайбыч авыл җирлеге чиге Түбән Наратбаш авыл җирлеге белән чиктәш җирдә 29 нчы тоташу ноктасыннан алып көньякка таба 40 м урман полосасының көнбатыш чиге буйлап, 50 м авыл хуҗалыгы җирләре буйлап, кибеп баручы инешне кисеп үтеп, 100 м урман полосасының көнбатыш чиге буйлап, авыл хуҗалыгы җирләре буйлап 750 м һәм көньяк-көнчыгышка таба 300 м бара, 250 м урман полосасының көньяк-көнбатыш чиге буйлап, 350 м урман полосасы буйлап, 650 м урман полосасының төньяк-көнчыгыш чиге буйлап, 50 м авыл хуҗалыгы җирләре буйлап, 100 м урман полосасының төньяк-көнчыгыш чиге буйлап, 250 м авыл хуҗалыгы җирләре буйлап, 150 м агач-куак үсемлекләре массивы буйлап уза, шуннан соң көньякка таба 100 м урман полосасының көнчыгыш чиге буйлап, көньяк-көнчыгышка таба 200 м авыл хуҗалыгы җирләре буйлап Кайбыч, Түбән Наратбаш авыл җирлекләре һәм «Буа шәһәре» муниципаль берәмлеге чикләре

тоташкан урында Бикмураз авылыннан 2,0 км көньяк-көнбатышта урнашкан 28 нче тоташу ноктасына кадәр бара.

Кайбыч авыл җирлеге чиге «Буа шәһәре» муниципаль берәмлеге белән чиктәш җирдә 28 нче тоташу ноктасыннан алып көньяк-көнбатышка таба 350 м авыл хуҗалыгы җирләре буйлап, 150 м урман полосасының көньяк-көнчыгыш чиге буйлап, 50 м авыл хуҗалыгы җирләре буйлап Кайбыч авыл җирлеге, «Буа шәһәре» муниципаль берәмлеге һәм Ырынгы авыл җирлеге чикләре тоташкан урында Бикмураз авылыннан 2,6 км көньяк-көнбатышта Каилка елгасында урнашкан 27 нче тоташу ноктасына кадәр уза.

Кайбыч авыл җирлеге чиге Ырынгы авыл җирлеге белән чиктәш җирдә 27 нче тоташу ноктасыннан алып Каилка елгасы агымы буенча өскә таба, Горький тимер юлына һәм Буа – Каратун автомобиль юлына бүлеп бирелгән полосаны һәм буа плотинасын кисеп үтеп, 3,3 км буага кадәр бара, шуннан соң көньяк-көнбатышка таба 150 м буа буйлап уза, 650 м Каилка елгасы агымы буенча өскә таба, плотинаны кисеп үтеп, көньяк-көнбатышка таба 150 м буа буйлап уза, 350 м Каилка елгасы агымы буенча өскә таба буага кадәр бара, Буа – Яльчик автомобиль юлына бүлеп бирелгән полосаны һәм буа плотинасын кисеп үтеп, көнбатышка таба 100 м буа буйлап уза, 100 м Каилка елгасы агымы буенча өскә таба бара, буа плотинасын кисеп үтеп, көньяк-көнбатышка таба 100 м буа буйлап уза, 2,8 км Каилка елгасы агымы буенча өскә таба бара, шуннан соң төньяк-көнбатышка таба 150 м канау буйлап уза, аннары авыл хуҗалыгы җирләре буйлап 50 м, көньяк-көнбатышка таба 1,0 км һәм төньяк-көнбатышка таба 1,0 км бара, 500 м урман полосасының төньяк-көнчыгыш чиге буйлап, 50 м авыл хуҗалыгы җирләре буйлап, 1,0 км урман полосасының төньяк-көнчыгыш чиге буйлап уза, аннары көньяк-көнбатышка таба 150 м «Буа урманчылыгы» Татарстан Республикасы дәүләт бюджет учреждениесенең Буа участок урманчылыгындагы 4 нче урман кварталының көньяк-көнчыгыш чиге буйлап бара, шуннан соң төньяк-көнбатышка таба 1,3 км 4 нче, 3 нче урман кварталларының көньяк һәм көньяк-көнбатыш чикләре буйлап 18 нче тоташу ноктасына кадәр уза.

«Буа муниципаль районы» муниципаль
берәмлегенең һәм аның составындагы
муниципаль берәмлекләрнең территорияләре
чикләрен билгеләү һәм аларның статусы турында»
Татарстан Республикасы Законына
14 нче кушымта

Буа муниципаль районының «Кыят авыл җирлеге»
муниципаль берәмлеге территориясе чигенең
картографик тасвирламасы

Әлеге картографик тасвирлама «Кыят авыл җирлеге» муниципаль берәмлеге территориясе чигенең карта-схемасын («Буа муниципаль районы» муниципаль берәмлегенең һәм аның составындагы муниципаль берәмлекләрнең территорияләре

чикләрен билгеләү һәм аларның статусы турында» Татарстан Республикасы Законына 1 нче кушымта) тасвирлаудан гыйбарәт.

Кыят авыл җирлеге Адав-Толымбай, Боерган, Иске Суыксу, Яшевка авыл җирлекләре һәм Тәтеш муниципаль районы белән чиктәш.

Кыят авыл җирлеге чиге Боерган авыл җирлеге белән чиктәш җирдә Кыят, Боерган авыл җирлекләре һәм Тәтеш муниципаль районы чикләре тоташкан урында Рус Киштәге авылыннан 1,7 км көньяк-көнбатышта Килнә елгасында урнашкан 47 нче тоташу ноктасыннан алып Зөя елгасы ермагы агымы буенча аска таба 1,7 км шушы елганың төп үзәненә кадәр бара, 600 м Зөя елгасы агымы буенча өскә таба уза, аннары көнбатышка таба 10 м шушы елга буенча анының сул ярына кадәр, 600 м авыл хуҗалыгы җирләре буйлап, агач-куак үсемлекләренең яр буе полосасын кисеп үтеп, 200 м урман полосасының көньяк чиге буйлап, 150 м авыл хуҗалыгы җирләре буйлап, 1,0 км урман полосасының көньяк чиге буйлап, 50 м авыл хуҗалыгы җирләре буйлап, 200 м урман полосасының көньяк чиге буйлап, 150 м авыл хуҗалыгы җирләре буйлап, 100 м урман полосасының көньяк чиге буйлап, 350 м авыл хуҗалыгы җирләре буйлап, 500 м урман полосасының көньяк чиге буйлап, 150 м сазлык буйлап, 1,2 км урман полосасының көньяк чиге буйлап бара, шуннан соң төньяк-көнбатышка таба 1,8 км урман полосасының көньяк-көнбатыш чиге буйлап, 100 м авыл хуҗалыгы җирләре буйлап, 100 м урман полосасының көньяк-көнбатыш чиге буйлап, 100 м авыл хуҗалыгы җирләре буйлап, 450 м урман полосасының көньяк-көнбатыш чиге буйлап уза, аннары көнбатышка таба 800 м авыл хуҗалыгы җирләре буйлап, кибеп баручы Чуксы инешен кисеп үтеп, 950 м урман полосасының көньяк чиге буйлап бара, шуннан соң көньяк-көнбатышка таба 1,5 км урман полосасының көньяк-көнчыгыш чиге буйлап уза, аннары төньяк-көнбатышка таба 300 м авыл хуҗалыгы җирләре буйлап, 100 м урман полосасының төньяк-көнчыгыш чиге буйлап, 250 м авыл хуҗалыгы җирләре буйлап, 300 м урман полосасының төньяк-көнчыгыш чиге буйлап Горький тимер юлына бүлеп бирелгән полосаның көнчыгыш чигенә кадәр бара, төньякка таба 600 м тимер юлга бүлеп бирелгән полосаның шушы чиге буйлап Кыят, Боерган һәм Иске Суыксу авыл җирлекләре чикләре тоташкан урында Иске Суыксу авылыннан 1,6 км көньяк-көнчыгышта урнашкан 48 нче тоташу ноктасына кадәр бара.

Кыят авыл җирлеге чиге Иске Суыксу авыл җирлеге белән чиктәш җирдә Кыят, Иске Суыксу һәм Адав-Толымбай авыл җирлекләре чикләре тоташкан урында Иске Суыксу авылыннан 1,8 км көньяк-көнчыгышта урнашкан 43 нче тоташу ноктасыннан алып көньякка таба 200 м урман полосасының көнчыгыш чиге буйлап, 100 м авыл хуҗалыгы җирләре буйлап, 600 м урман полосасының көнчыгыш чиге буйлап, 100 м авыл хуҗалыгы җирләре буйлап кибеп баручы инешкә кадәр бара, 1,6 км шушы инеш агымы буенча өскә таба 48 нче тоташу ноктасына кадәр уза.

Кыят авыл җирлеге чиге Адав-Толымбай авыл җирлеге белән чиктәш җирдә 43 нче тоташу ноктасыннан алып көнчыгышка таба 3,2 км урман полосасының төньяк чиге буйлап, авыл хуҗалыгы җирләре буйлап 150 м һәм төньяк-көнчыгышка таба 350 м, көнчыгышка таба 250 м кибеп баручы Чуксы инешенә кадәр бара, 850 м шушы инеш агымы буенча аска таба уза, аннары төньяк-көнчыгышка таба 150 м сазлыкның төньяк-көнбатыш чиге буйлап, 350 м авыл хуҗалыгы җирләре буйлап,

Вольнистан – Кыят – Яшевка автомобиль юлына бүлеп бирелгән полосаны кисеп үтеп, 30 м «Буа урманчылыгы» Татарстан Республикасы дәүләт бюджет учреждениесенең Буа участок урманчылыгындагы 125 нче урман кварталының аерымланган кишәрлегенең көнбатыш чиге буйлап бара, шуннан соң төньяк-көнбатышка таба 30 м авыл хуҗалыгы җирләре буйлап, 100 м 123 нче урман кварталының аерымланган кишәрлегенең көнчыгыш чиге буйлап уза, аннары 300 м 125 нче урман кварталының аерымланган кишәрлегенең көньяк-көнбатыш чиге буйлап һәм төньяк-көнчыгышка таба 850 м төньяк-көнбатыш чиге буйлап Зөя елгасына кадәр бара, 15 м шушы елга буйлап һәм 1,7 км аның агымы буенча аска таба уза, аннары көнчыгышка таба 20 м Зөя елгасы буйлап аның уң ярына кадәр бара, авыл хуҗалыгы җирләре буйлап 250 м, шуннан соң төньяк-көнбатышка таба 150 м 54 нче урман кварталының көньяк-көнбатыш чиге буйлап, сынык сызык ясап, 1,5 км авыл хуҗалыгы җирләре буйлап Зөя елгасына кадәр уза, 15 м шушы елга буйлап һәм 6,3 км аның агымы буенча аска таба Кыят, Адав-Толымбай авыл җирлекләре һәм Тәтеш муниципаль районы чикләре тоташкан урында Күгәлнә авылыннан 2,5 км төньякта Зөя елгасында урнашкан 38 нче тоташу ноктасына кадәр уза.

Кыят авыл җирлеге чиге Тәтеш муниципаль районы белән чиктәш җирдә 38 нче тоташу ноктасыннан алып Буа муниципаль районы чиге буенча Кыят, Яшевка авыл җирлекләре һәм Тәтеш муниципаль районы чикләре тоташкан урында Красное Поле авылыннан 2,1 км төньяк-көнбатышта урнашкан 44 нче тоташу ноктасына кадәр уза, шулай ук Кыят, Яшевка авыл җирлекләре һәм Тәтеш муниципаль районы чикләре тоташкан урында Яшевка авылыннан 5,8 км көньяк-көнчыгышта урнашкан 46 нчы тоташу ноктасыннан алып 47 нче тоташу ноктасына кадәр бара.

Кыят авыл җирлеге чиге Яшевка авыл җирлеге белән чиктәш җирдә 44 нче тоташу ноктасыннан алып көньяк-көнчыгышка таба 750 м «Буа урманчылыгы» Татарстан Республикасы дәүләт бюджет учреждениесенең Буа участок урманчылыгындагы 64 нче урман кварталының төньяк-көнчыгыш чиге буйлап, көньякка таба, сынык сызык ясап, 1,2 км көнчыгыш чиге буйлап һәм төньяк-көнбатышка таба 400 м көньяк чиге буйлап бара, шуннан соң 150 м 63 нче урман кварталының көньяк-көнчыгыш чиге буйлап инешкә кадәр уза, 1,6 км шушы инеш агымы буенча аска таба аның Кыят елгасына койган җиренә кадәр бара, 2,1 км шушы елга агымы буенча өскә таба аңа инеш койган тамакка кадәр уза, 1,3 км шушы инеш агымы буенча, Вольнистан – Кыят – Яшевка автомобиль юлына бүлеп бирелгән полосаны кисеп үтеп, өскә таба, шуннан соң төньяк-көнчыгышка таба 750 м авыл хуҗалыгы җирләре буйлап бара, агач-куак үсемлекләре массивының яр буе полосасын һәм текә ярны кисеп үтеп, 200 м урман полосасының көньяк-көнчыгыш чиге буйлап уза, аннары 50 м авыл хуҗалыгы җирләре буйлап һәм, чокырны кисеп үтеп, 50 м уза, 250 м авыл хуҗалыгы җирләре буйлап бара, шуннан соң көньяк-көнчыгышка таба 1,2 км урман полосасының көньяк-көнбатыш чиге буйлап, төньяк-көнчыгышка таба 500 м авыл хуҗалыгы җирләре буйлап, 300 м чокыр төбеннән инешкә кадәр бара, 450 м шушы инеш агымы буенча аска таба уза, аннары көнчыгышка таба, сынык сызык ясап, 350 м авыл хуҗалыгы җирләре буйлап

Крутайка елгасына кадәр бара, инешнең текә уң ярын кисеп үтеп, 1,6 км шушы елга агымы буенча өскә таба, буа плотинасын кисеп үтеп, аның көнчыгыш чигенә кадәр бара, төньякка таба 10 м плотинаның көнчыгыш чиге буйлап уза һәм, сынык сызык ясап, көньяк-көнчыгышка таба 150 м буаның уң яры буйлап, 400 м Крутайка елгасы агымы буенча өскә таба бара, шуннан соң көнчыгышка таба, сынык сызык ясап, 150 м авыл хуҗалыгы җирләре буйлап уза, аннары, Крутайка елгасын ике мәртәбә кисеп үтеп, көньяк-көнчыгышка таба 1,8 км 76 нчы, 79 нчы урман кварталларының көньяк-көнбатыш чиге буйлап бара, шуннан соң көньяк-көнбатышка таба 100 м 84 нче урман кварталының төньяк-көнбатыш чиге буйлап һәм көньяк-көнчыгышка таба 2,2 км 84 нче, 88 нче урман кварталларының көньяк-көнбатыш чиге буйлап 46 нчы тоташу ноктасына кадәр уза.

«Буа муниципаль районы» муниципаль
берәмлегенең һәм аның составындагы
муниципаль берәмлекләрнең территорияләре
чикләрен билгеләү һәм аларның статусы турында»
Татарстан Республикасы Законына
15 нче кушымта

**Буа муниципаль районының «Күшке авыл җирлеге»
муниципаль берәмлеге территориясе чигенең
картографик тасвирламасы**

Әлеге картографик тасвирлама «Күшке авыл җирлеге» муниципаль берәмлеге территориясе чигенең карта-схемасын («Буа муниципаль районы» муниципаль берәмлегенең һәм аның составындагы муниципаль берәмлекләрнең территорияләре чикләрен билгеләү һәм аларның статусы турында» Татарстан Республикасы Законына 1 нче кушымта) тасвирлаудан гыйбарәт.

Күшке авыл җирлеге Әлши, Боерган, Шәмәк, Иске Суыксу, Иске Тинчәле һәм Чуваш Киштәге авыл җирлекләре белән чиктәш.

Күшке авыл җирлеге чиге Иске Суыксу авыл җирлеге белән чиктәш җирдә Күшке, Иске Суыксу һәм Боерган авыл җирлекләре чикләре тоташкан урында Иске Суыксу авылыннан 1,7 км көньяк-көнчыгышта урнашкан 49 нчы тоташу ноктасыннан алып кибеп баручы инеш агымы буенча өскә таба, Казан – Ульяновск федераль автомобиль юлына бүлеп бирелгән полосаны кисеп үтеп, 3,1 км бара, шуннан соң көньяк-көнбатышка таба, сынык сызык ясап, 2,8 км авыл хуҗалыгы җирләре буйлап Күшке, Иске Суыксу һәм Иске Тинчәле авыл җирлекләре чикләре тоташкан урында Иске Тинчәле авылыннан 1,5 км төньяк-көнчыгышта урнашкан 50 нче тоташу ноктасына кадәр уза.

Күшке авыл җирлеге чиге Боерган авыл җирлеге белән чиктәш җирдә Күшке, Боерган һәм Шәмәк авыл җирлекләре чикләре тоташкан урында Татар Биморзасы авылыннан 350 м төньяк-көнчыгышта урнашкан 51 нче тоташу ноктасыннан алып төньяк-көнчыгышка таба, сынык сызык ясап, 5,8 км Горький тимер юлына бүлеп бирелгән полосаның көнбатыш чиге буйлап, Чилчә елгасын, аның текә ярларын һәм

«Казан – Ульяновск» – Олы Тархан автомобиль юлына бүлеп бирелгән полосаны кисеп үтеп, 49 нчы тоташу ноктасына кадәр бара.

Күшке авыл җирлеге чиге Шәмәк авыл җирлеге белән чиктәш җирдә Күшке, Шәмәк һәм Әлши авыл җирлекләре чикләре тоташкан урында Чуваш Киштәге авылыннан 2,3 км төньяк-көнчыгышта урнашкан 52 нче тоташу ноктасыннан алып төньяк-көнчыгышка таба 2,2 км Казан – Ульяновск федераль автомобиль юлына бүлеп бирелгән полосаның көньяк-көнчыгыш чиге буйлап бара, шуннан соң көнчыгышка таба 100 м зиратның көньяк чиге буйлап, 500 м авыл хуҗалыгы җирләре буйлап уза, аннары төньякка таба, сынык сызык ясап, 1,5 км Горький тимер юлына бүлеп бирелгән полосаның көнбатыш чиге буйлап, берничә мәртәбә Олы Тилчә елгасын, текә ярларны, урман полосасын һәм Казан – Ульяновск федераль автомобиль юлына бүлеп бирелгән полосаны кисеп үтеп, 51 нче тоташу ноктасына кадәр уза.

Күшке авыл җирлеге чиге Әлши авыл җирлеге белән чиктәш җирдә 52 нче тоташу ноктасыннан алып төньяк-көнбатышка таба 850 м авыл хуҗалыгы җирләре буйлап, Казан – Ульяновск федераль автомобиль юлына бүлеп бирелгән полосаны кисеп үтеп, 450 м урман полосасының көньяк-көнбатыш чиге буйлап, 50 м авыл хуҗалыгы җирләре буйлап Күшке, Әлши һәм Чуваш Киштәге авыл җирлекләре чикләре тоташкан урында Чуваш Киштәге авылыннан 1,7 км төньяк-көнчыгышта урнашкан 53 нче тоташу ноктасына кадәр уза.

Күшке авыл җирлеге чиге Чуваш Киштәге авыл җирлеге белән чиктәш җирдә 53 нче тоташу ноктасыннан алып төньяк-көнбатышка таба 3,4 км авыл хуҗалыгы җирләре буйлап, 300 м урман полосасының көньяк-көнбатыш чиге буйлап Күшке, Чуваш Киштәге һәм Иске Тинчәле авыл җирлекләре чикләре тоташкан урында Шәйморза авылыннан 2,5 км көнчыгышта урнашкан 54 нче тоташу ноктасына кадәр уза.

Күшке авыл җирлеге чиге Иске Тинчәле авыл җирлеге белән чиктәш җирдә 54 нче тоташу ноктасыннан алып төньяк-көнчыгышка таба 1,0 км авыл хуҗалыгы җирләре буйлап, 100 м зиратның төньяк-көнбатыш чиге буйлап, 300 м авыл хуҗалыгы җирләре буйлап, 100 м сазлык буйлап, 150 м авыл хуҗалыгы җирләре буйлап Олы Тилчә елгасына кадәр бара, 1,4 км шушы елга агымы буенча аска таба уза, аннары төньяк-көнчыгышка таба 200 м авыл хуҗалыгы җирләре буйлап, 700 м урман полосасының көньяк-көнчыгыш чиге буйлап, 50 м авыл хуҗалыгы җирләре буйлап, Кече Боерган – Яңа Тинчәле – Яңа Чынлы автомобиль юлына бүлеп бирелгән полосаны кисеп үтеп, 500 м урман полосасының көньяк-көнчыгыш чиге буйлап, 100 м авыл хуҗалыгы җирләре буйлап буага кадәр бара, төньяк-көнчыгышка таба, буаны кисеп үтеп, 250 м уза, шуннан соң авыл хуҗалыгы җирләре буйлап 50 м һәм төньяк-көнбатышка таба 600 м кибеп баручы инешкә кадәр бара, аны кисеп үтә, аннары 1,7 км шушы инеш агымы буенча өскә таба, шуннан соң төньяк-көнбатышка таба 100 м авыл хуҗалыгы җирләре буйлап 50 нче тоташу ноктасына кадәр уза.

«Буа муниципаль районы» муниципаль
берәмлегенең һәм аның составындагы
муниципаль берәмлекләрнең территорияләре
чикләрен билгеләү һәм аларның статусы турында»
Татарстан Республикасы Законына
16 нчы кушымта

**Буа муниципаль районының «Шәмәк авыл җирлеге»
муниципаль берәмлеге территориясе чигенең
картографик тасвирламасы**

Әлеге картографик тасвирлама «Шәмәк авыл җирлеге» муниципаль берәмлеге территориясе чигенең карта-схемасын («Буа муниципаль районы» муниципаль берәмлегенең һәм аның составындагы муниципаль берәмлекләрнең территорияләре чикләрен билгеләү һәм аларның статусы турында» Татарстан Республикасы Законына 1 нче кушымта) тасвирлаудан гыйбарәт.

Шәмәк авыл җирлеге Әлши, Боерган, Күшке авыл җирлекләре һәм Тәтеш муниципаль районы белән чиктәш.

Шәмәк авыл җирлеге чиге Боерган авыл җирлеге белән чиктәш җирдә Шәмәк, Боерган һәм Күшке авыл җирлекләре чикләре тоташкан урында Татар Биморзасы авылыннан 350 м төньяк-көнчыгышта урнашкан 51 нче тоташу ноктасыннан алып көньяк-көнчыгышка таба 100 м, Горький тимер юлына бүлеп бирелгән полосаны кисеп үтеп, 2,9 км авыл хуҗалыгы җирләре буйлап, Боерган – Борындык тимер юл станциясе поселогы автомобиль юлына бүлеп бирелгән полосаны кисеп үтеп, 200 м җитештерү объектының төньяк-көнчыгыш чиге буйлап, 250 м авыл хуҗалыгы җирләре буйлап, 100 м үләт базының көньяк-көнбатыш чиге буйлап, 2,0 км авыл хуҗалыгы җирләре буйлап Олы Тилчә елгасына кадәр бара, чокырларны берничә мәртәбә кисеп үтеп, 1,3 км шушы елга агымы буенча аска таба буага кадәр уза, сынык сызык ясап, көнчыгышка таба 200 м буа буйлап бара, 100 м Олы Тилчә елгасы агымы буенча аска таба Чилчә елгасы тамагына кадәр уза, 4,4 км шушы елга агымы буенча аска таба аның Зөя елгасына койган җиренә кадәр бара, 20 м шушы елга буйлап Шәмәк, Боерган авыл җирлекләре һәм Тәтеш муниципаль районы чикләре тоташкан урында Чуаш Сарыкамышы авылыннан 650 м көньякта Зөя елгасында урнашкан 77 нче тоташу ноктасына кадәр уза.

Шәмәк авыл җирлеге чиге Тәтеш муниципаль районы белән чиктәш җирдә 77 нче тоташу ноктасыннан алып Буа муниципаль районы чиге буйлап Шәмәк, Әлши авыл җирлекләре һәм Тәтеш муниципаль районы чикләре тоташкан урында Иске Мәртле авылыннан 2,1 км көньяк-көнчыгышта урнашкан 76 нчы тоташу ноктасына кадәр бара.

Шәмәк авыл җирлеге чиге Әлши авыл җирлеге белән чиктәш җирдә Шәмәк, Әлши һәм Күшке авыл җирлекләре чикләре тоташкан урында Чуаш Киштәге авылыннан 2,3 км төньяк-көнчыгышта урнашкан 52 нче тоташу ноктасыннан алып көньяк-көнбатышка таба 100 м Казан – Ульяновск федераль автомобиль юлына бүлеп бирелгән полосаның көньяк-көнчыгыш чиге буйлап бара, көньяк-көнчыгышка

таба 40 м авыл хуҗалыгы җирләре буйлап, 300 м урман полосасының көньяк-көнбатыш чиге буйлап, 300 м авыл хуҗалыгы җирләре буйлап, 300 м урман полосасының көньяк-көнбатыш чиге буйлап, сынык сызык ясап, 500 м авыл хуҗалыгы җирләре буйлап уза, Горький тимер юлына бүлеп бирелгән полосаны кисеп үтеп, 150 м уза, 250 м авыл хуҗалыгы җирләре буйлап, Боерган – Борындык тимер юл станциясе поселогы автомобиль юлына бүлеп бирелгән полосаны кисеп үтеп, аның көнчыгыш чигенә кадәр бара, шуннан соң көньякка таба 40 м шушы автомобиль юлына бүлеп бирелгән полосаның көнчыгыш чиге буйлап уза, аннары көньяк-көнчыгышка таба 40 м авыл хуҗалыгы җирләре буйлап, 200 м урман полосасының көньяк-көнбатыш чиге буйлап, 100 м авыл хуҗалыгы җирләре буйлап, 1,7 км урман полосасының көньяк-көнбатыш чиге буйлап бара, шуннан соң төньяк-көнчыгышка таба 1,0 км урман полосасының көньяк-көнчыгыш чиге буйлап, 100 м авыл хуҗалыгы җирләре буйлап, 450 м урман полосасының көньяк-көнчыгыш чиге буйлап уза, аннары көньяк-көнчыгышка таба 200 м урман полосасының көньяк-көнбатыш чиге буйлап, 1,4 км авыл хуҗалыгы җирләре буйлап, 300 м урман полосасының көньяк-көнбатыш чиге буйлап, 300 м авыл хуҗалыгы җирләре буйлап, 100 м зиратның көньяк-көнбатыш чиге буйлап бара, шуннан соң, сынык сызык ясап, авыл хуҗалыгы җирләре буйлап 1,5 км, Иске Мәртле – Әлши автомобиль юлына бүлеп бирелгән полосаны кисеп үтеп, төньяк-көнчыгышка таба, сынык сызык ясап, Зөя елгасы ермагын кисеп үтеп, 600 м, көньяк-көнбатышка таба, яңадан Зөя елгасы ермагын кисеп үтеп, 450 м уза, аннары 50 м «Буа урманчылыгы» Татарстан Республикасы дәүләт бюджет учреждениесенең Буа участок урманчылыгындагы 96 нчы урман кварталының көнбатыш чиге буйлап һәм, сынык сызык ясап, көньяк-көнчыгышка таба 550 м көньяк-көнбатыш чиге буйлап бара, шуннан соң, сынык сызык ясап, 1,2 км 96 нчы урман кварталының көньяк-көнбатыш чиге буйлап һәм 100 нче урман кварталының көнбатыш чиге буйлап Зөя елгасы ермагын ике мәртәбә кисеп үтеп уза, аннары көньякка таба, сынык сызык ясап, 700 м 100 нче урман кварталының көньяк-көнбатыш чиге буйлап, көньяк-көнбатышка таба 40 м авыл хуҗалыгы җирләре буйлап Зөя елгасына кадәр уза, 10 м шушы елга буйлап 76 нчы тоташу ноктасына кадәр бара.

Шәмәк авыл җирлеге чиге Күшке авыл җирлеге белән чиктәш җирдә 52 нче тоташу ноктасыннан алып төньяк-көнчыгышка таба 2,2 км Казан – Ульяновск федераль автомобиль юлына бүлеп бирелгән полосаның көньяк-көнчыгыш чиге буйлап бара, шуннан соң көнчыгышка таба 100 м зиратның көньяк чиге буйлап, 500 м авыл хуҗалыгы җирләре буйлап уза, аннары төньякка таба, сынык сызык ясап, 1,5 км Горький тимер юлына бүлеп бирелгән полосаның көнбатыш чиге буйлап, берничә мәртәбә Олы Тилчә елгасын, текә ярларны, урман полосасын һәм Казан – Ульяновск федераль автомобиль юлына бүлеп бирелгән полосаны кисеп үтеп, 51 нче тоташу ноктасына кадәр уза.

«Буа муниципаль районы» муниципаль
берәмлегенең һәм аның составындагы
муниципаль берәмлекләрнең территорияләре
чикләрен билгеләү һәм аларның статусы турында»
Татарстан Республикасы Законына
17 нче кушымта

Буа муниципаль районының «Татар Буасы авыл җирлеге» муниципаль берәмлеге территориясе чигенең картографик тасвирламасы

Әлеге картографик тасвирлама «Татар Буасы авыл җирлеге» муниципаль берәмлеге территориясе чигенең карта-схемасын («Буа муниципаль районы» муниципаль берәмлегенең һәм аның составындагы муниципаль берәмлекләрнең территорияләре чикләрен билгеләү һәм аларның статусы турында» Татарстан Республикасы Законына 1 нче кушымта) тасвирлаудан гыйбарәт.

Татар Буасы авыл җирлеге «Буа шәһәре» муниципаль берәмлеге, Алших, Карлы һәм Ырынгы авыл җирлекләре белән чиктәш.

Татар Буасы авыл җирлеге чиге Карлы авыл җирлеге белән чиктәш җирдә Татар Буасы, Карлы һәм Алших авыл җирлекләре чикләре тоташкан урында Татар Буасы авылыннан 200 м көньяк-көнбатышта Карлы елгасында урнашкан 24 нче тоташу ноктасыннан алып Карлы елгасы агымы буенча аска таба 1,3 км, Горький тимер юлына бүлеп бирелгән полосаны кисеп үтеп, Татар Буасы, Карлы авыл җирлекләре һәм «Буа шәһәре» муниципаль берәмлеге чикләре тоташкан урында Татар Буасы авылыннан 400 м көнчыгышта Карлы елгасында урнашкан 25 нче тоташу ноктасына кадәр бара.

Татар Буасы авыл җирлеге чиге Алших авыл җирлеге белән чиктәш җирдә 24 нче тоташу ноктасыннан алып Карлы елгасы агымы буенча өскә таба 1,9 км, көньяк-көнчыгышка таба 30 м авыл хуҗалыгы җирләре буйлап күлгә кадәр бара, шушы күл буйлап көньякка таба, сынык сызык ясап, 500 м һәм төньяк-көнбатышка таба, сынык сызык ясап, 250 м уза, 200 м ермак агымы буенча өскә таба бара, аннары көньяк-көнбатышка таба 20 м Карлы елгасының уң яры буйлап Татар Буасы, Алших һәм Ырынгы авыл җирлекләре чикләре тоташкан урында Теңкәш авылыннан 50 м төньякта Карлы елгасының уң ярында урнашкан 23 нче тоташу ноктасына кадәр бара.

Татар Буасы авыл җирлеге чиге Ырынгы авыл җирлеге белән чиктәш җирдә 23 нче тоташу ноктасыннан алып, сынык сызык ясап, төньякка таба 20 м, Карлы елгасын кисеп үтеп, 250 м авыл хуҗалыгы җирләре буйлап бара, шуннан соң көнбатышка таба 400 м «Буа урманчылыгы» Татарстан Республикасы дәүләт бюджет учреждениесенең Буа участок урманчылыгындагы 29 нчы, 28 нче урман кварталларының көньяк чиге буйлап, 50 м авыл хуҗалыгы җирләре буйлап, сынык сызык ясап, 800 м 28 нче урман кварталының көньяк чиге буйлап уза, аннары төньяк-көнбатышка таба 300 м авыл хуҗалыгы җирләре буйлап, 100 м 28 нче урман кварталы буйлап бара, шуннан соң авыл хуҗалыгы җирләре буйлап, сынык сызык

ясап, төньякка таба 1,2 км, Буа – Ырынгы автомобиль юлына бүлеп бирелгән полосаны кисеп үтеп, көнчыгышка таба 850 м уза, аннары канау буйлап көньяк-көнчыгышка таба 350 м һәм төньякка таба 100 м бара, шуннан соң авыл хуҗалыгы җирләре буйлап төньяк-көнчыгышка таба 300 м һәм төньяк-көнбатышка таба 100 м уза, 100 м урман полосасының көньяк-көнбатыш чиге буйлап, 200 м урман полосасы буйлап бара, шуннан соң төньяк-көнчыгышка таба 2,5 км авыл хуҗалыгы җирләре буйлап, Буа – Яльчик автомобиль юлына бүлеп бирелгән полосаның төньяк-көнчыгыш чиге буйлап уза, юл буе урман полосасын кисеп үтеп, көньяк-көнчыгышка таба 1,0 км автомобиль юлына бүлеп бирелгән полосаның шушы чиге буйлап Татар Буасы, Ырынгы авыл җирлекләре һәм «Буа шәһәре» муниципаль берәмлеге чикләре тоташкан урында Чурак авылыннан 1,8 км көньяк-көнчыгышта урнашкан 26 нчы тоташу ноктасына кадәр уза.

Татар Буасы авыл җирлеге чиге «Буа шәһәре» муниципаль берәмлеге белән чиктәш җирдә 25 нче тоташу ноктасыннан алып, сынык сызык ясап, төньяк-көнбатышка таба 400 м Горький тимер юлына бүлеп бирелгән полосаның көнчыгыш чиге буйлап уза, шушы тимер юлга бүлеп бирелгән полосаны кисеп үтеп, 150 м бара, шуннан соң авыл хуҗалыгы җирләре буйлап төньякка таба 50 м, төньяк-көнчыгышка таба, сынык сызык ясап, 200 м уза, 150 м профильле автомобиль юлы буйлап бара, аннары, сынык сызык ясап, төньяк-көнбатышка таба 100 м сәнәгать объектының көньяк-көнбатыш чиге буйлап уза, шуннан соң көнбатышка таба 100 м сәнәгать объектының көньяк чиге буйлап, төньякка таба, профильле автомобиль юлына бүлеп бирелгән полосаны кисеп үтеп, 200 м көнбатыш чиге буйлап бара, аннары авыл хуҗалыгы җирләре буйлап төньяк-көнбатышка таба 200 м, көнчыгышка таба, сынык сызык ясап, 600 м, төньяк-көнбатышка таба 450 м, төньяк-көнчыгышка таба 750 м уза, 150 м сәнәгать объектының төньяк-көнбатыш чиге буйлап, Буа – Яльчик автомобиль юлына бүлеп бирелгән полосаны кисеп үтеп, 100 м авыл хуҗалыгы җирләре буйлап бара, шуннан соң төньяк-көнбатышка таба 100 м юл буе урман полосасы буйлап 26 нчы тоташу ноктасына кадәр уза.

«Буа муниципаль районы» муниципаль
берәмлегенең һәм аның составындагы
муниципаль берәмлекләрнең территорияләре
чикләрен билгеләү һәм аларның статусы турында»
Татарстан Республикасы Законына
18 нче кушымта

Буа муниципаль районының «Карлы авыл җирлеге»
муниципаль берәмлеге территориясе чигенең
картографик тасвирламасы

Әлеге картографик тасвирлама «Карлы авыл җирлеге» муниципаль берәмлеге территориясе чигенең карта-схемасын («Буа муниципаль районы» муниципаль берәмлегенең һәм аның составындагы муниципаль берәмлекләрнең территорияләре

чикләрен билгеләү һәм аларның статусы турында» Татарстан Республикасы Законына 1 нче кушымта) тасвирлаудан гыйбарәт.

Карлы авыл җирлеге «Буа шәһәре» муниципаль берәмлеге, Адав-Толымбай, Алших, Татар Буасы, Түбән Наратбаш һәм Иске Суыксу авыл җирлекләре белән чиктәш.

Карлы авыл җирлеге чиге Иске Суыксу авыл җирлеге белән чиктәш җирдә Карлы, Иске Суыксу һәм Алших авыл җирлекләре чикләре тоташкан урында Яңа Суыксу авылыннан 1,9 км төньяк-көнбатышта урнашкан 41 нче тоташу ноктасыннан алып көнчыгышка таба 150 м урман полосасының көньяк чиге буйлап, 500 м авыл хуҗалыгы җирләре буйлап, 1,5 км урман полосасының көньяк чиге буйлап бара, Горький тимер юлына бүлеп бирелгән полосаны кисеп үтеп, 150 м уза, 250 м авыл хуҗалыгы җирләре буйлап, Казан – Ульяновск федераль автомобиль юлына бүлеп бирелгән полосаны кисеп үтеп, аның көньяк-көнчыгыш чигенә кадәр уза, аннары төньяк-көнчыгышка таба 850 м автомобиль юлына бүлеп бирелгән полосаның шушы чиге буйлап бара, шуннан соң көнчыгышка таба 300 м авыл хуҗалыгы җирләре буйлап, 1,0 км урман полосасының көньяк чиге буйлап, урман полосасын кисеп үтеп, 40 м Карлы, Иске Суыксу һәм Адав-Толымбай авыл җирлекләре чикләре тоташкан урында Карлы авылыннан 2,2 км көньяк-көнчыгышта урнашкан 42 нче тоташу ноктасына кадәр уза.

Карлы авыл җирлеге чиге Алших авыл җирлеге белән чиктәш җирдә 41 нче тоташу ноктасыннан алып төньякка таба 3,0 км урман полосасының көнбатыш чиге буйлап, 200 м урман полосасы буйлап, авыл хуҗалыгы җирләре буйлап, Вольнистан – Кыят – Яшевка автомобиль юлына бүлеп бирелгән полосаны һәм юл буе урман полосасын кисеп үтеп, 900 м бара, аннары төньяк-көнчыгышка таба 200 м Карлы елгасына кадәр, агач-куак үсемлекләренең яр буе массивын кисеп үтеп, Карлы, Алших һәм Татар Буасы авыл җирлекләре чикләре тоташкан урында Татар Буасы авылыннан 200 м көньяк-көнбатышта Карлы елгасында урнашкан 24 нче тоташу ноктасына кадәр бара.

Карлы авыл җирлеге чиге Татар Буасы авыл җирлеге белән чиктәш җирдә 24 нче тоташу ноктасыннан алып Карлы елгасы агымы буенча аска таба 1,3 км, Горький тимер юлына бүлеп бирелгән полосаны кисеп үтеп, Карлы, Татар Буасы авыл җирлекләре һәм «Буа шәһәре» муниципаль берәмлеге чикләре тоташкан урында Татар Буасы авылыннан 400 м көнчыгышта Карлы елгасында урнашкан 25 нче тоташу ноктасына кадәр бара.

Карлы авыл җирлеге чиге «Буа шәһәре» муниципаль берәмлеге белән чиктәш җирдә Карлы авыл җирлеге, «Буа шәһәре» муниципаль берәмлеге һәм Түбән Наратбаш авыл җирлеге чикләре тоташкан урында Адав-Толымбай авылыннан 2,4 км төньяк-көнбатышта урнашкан 40 нчы тоташу ноктасыннан алып төньяк-көнбатышка таба 15 м, Казан – Ульяновск федераль автомобиль юлына бүлеп бирелгән полосаны кисеп үтеп, көньяк-көнбатышка таба 750 м шушы автомобиль юлына бүлеп бирелгән полосаның төньяк-көнбатыш чиге буйлап бара, шуннан соң көньякка таба 150 м авыл хуҗалыгы җирләре буйлап Карлы елгасына кадәр бара, шушы автомобиль юлына бүлеп бирелгән полосаны кисеп үтеп, 2,0 км шушы елга агымы буенча өскә таба бара, Буа – Адав-Толымбай – Ивашевка автомобиль юлына

һәм Казан – Ульяновск федераль автомобиль юлына бүлеп бирелгән полосаларны кисеп үтеп, 2,9 км Карлы елгасының сул яры буйлап уза, 100 м аның агымы буенча өскә таба 25 нче тоташу ноктасына кадәр уза.

Карлы авыл җирлеге чиге Түбән Наратбаш авыл җирлеге белән чиктәш җирдә 40 нчы тоташу ноктасыннан алып көньяк-көнчыгышка таба 20 м, Казан – Ульяновск федераль автомобиль юлына бүлеп бирелгән полосаны кисеп үтеп, 100 м агач-куак үсемлекләре массивының көньяк-көнбатыш чиге буйлап бара, шуннан соң көнчыгышка таба 400 м урман полосасының көньяк чиге буйлап, 250 м урман массивының көньяк чиге буйлап уза, аннары төньяк-көнчыгышка таба 800 м агач-куаклыклар полосасының көнчыгыш чиге буйлап канауга кадәр бара, шуннан соң канау буйлап көньяк-көнчыгышка таба 300 м һәм көнчыгышка таба 100 м Карлы елгасына кадәр уза, 550 м шушы елга агымы буенча өскә таба бара, шуннан соң көньяк-көнбатышка таба 100 м «Буа урманчылыгы» Татарстан Республикасы дәүләт бюджет учреждениесенең Буа участок урманчылыгындагы 41 нче урман кварталының көньяк-көнбатыш чиге буйлап Карлы, Түбән Наратбаш һәм Адав-Толымбай авыл җирлекләре чикләре тоташкан урында Адав-Толымбай авылыннан 1,6 км төньяк-көнбатышта урнашкан 39 нчы тоташу ноктасына кадәр уза.

Карлы авыл җирлеге чиге Адав-Толымбай авыл җирлеге белән чиктәш җирдә 42 нче тоташу ноктасыннан алып төньякка таба 1,7 км урман полосасының көнчыгыш чиге буйлап, 150 м авыл хуҗалыгы җирләре буйлап, Вольнистан – Кыят – Яшевка автомобиль юлына бүлеп бирелгән полосаны кисеп үтеп, 250 м урман полосасының көнчыгыш чиге буйлап, 200 м авыл хуҗалыгы җирләре буйлап, 1,0 км урман полосасының көнчыгыш чиге буйлап, 50 м үләт базының көнчыгыш чиге буйлап бара, шуннан соң көньяк-көнбатышка таба 400 м «Буа урманчылыгы» Татарстан Республикасы дәүләт бюджет учреждениесенең Буа участок урманчылыгындагы 47 нче урман кварталының көньяк чиге буйлап уза, җитештерү объекты буйлап 200 м һәм төньяк-көнбатышка таба 50 м бара, 50 м 47 нче урман кварталының көньяк-көнбатыш чиге буйлап, сынык сызык ясап, 250 м әлеге урман кварталы буенча уза, төньякка таба, сынык сызык ясап, 250 м авыл хуҗалыгы җирләре буйлап, 200 м 47 нче урман кварталының көнбатыш чиге буйлап бара, аннары төньяк-көнчыгышка таба, сынык сызык ясап, 300 м урман массивының төньяк-көнбатыш чиге буйлап, 50 м 47 нче урман кварталының төньяк-көнбатыш чиге буйлап, авыл хуҗалыгы җирләре буйлап 200 м уза, сынык сызык ясап, 1,0 км 47 нче урман кварталының төньяк-көнбатыш һәм төньяк чикләре буйлап бара, шуннан соң төньяк-көнбатышка таба 150 м 45 нче урман кварталының көньяк-көнбатыш чиге буйлап һәм төньяк-көнчыгышка таба 150 м төньяк-көнбатыш чиге буйлап уза, 50 м авыл хуҗалыгы җирләре буйлап, Буа – Адав-Толымбай – Ивашевка автомобиль юлына бүлеп бирелгән полосаны кисеп үтеп, сынык сызык ясап, 650 м 45 нче урман кварталының төньяк-көнбатыш чиге буйлап бара, аннары төньякка таба 450 м 43 нче урман кварталының көнбатыш чиге буйлап һәм төньяк-көнчыгышка таба 200 м төньяк-көнбатыш чиге буйлап уза, 100 м авыл хуҗалыгы җирләре буйлап, 150 м 43 нче урман кварталының төньяк-көнбатыш чиге буйлап бара, көнчыгышка таба 100 м авыл хуҗалыгы җирләре буйлап уза, шуннан соң

төньяк-көнчыгышка таба 250 м 43 нче урман кварталының төньяк-көнбатыш чиге буйлап, авыл хуҗалыгы җирләре буйлап 50 м 39 нчы тоташу ноктасына кадәр уза.

«Буа муниципаль районы» муниципаль
берәмлегенең һәм аның составындагы
муниципаль берәмлекләрнең территорияләре
чикләрен билгеләү һәм аларның статусы турында»
Татарстан Республикасы Законына
19 нчы кушымта

Буа муниципаль районының «Мөкерле авыл җирлеге»
муниципаль берәмлеге территориясе чигенең
картографик тасвирламасы

Әлеге картографик тасвирлама «Мөкерле авыл җирлеге» муниципаль берәмлеге территориясе чигенең карта-схемасын («Буа муниципаль районы» муниципаль берәмлегенең һәм аның составындагы муниципаль берәмлекләрнең территорияләре чикләрен билгеләү һәм аларның статусы турында» Татарстан Республикасы Законына 1 нче кушымта) тасвирлаудан гыйбарәт.

Мөкерле авыл җирлеге Алших, Югары Лашчы, Яңа Тинчәле, Ырынгы, Иске Тинчәле, Тимбай авыл җирлекләре һәм Чуваш Республикасы белән чиктәш.

Мөкерле авыл җирлеге чиге Югары Лашчы авыл җирлеге белән чиктәш җирдә Мөкерле, Югары Лашчы һәм Ырынгы авыл җирлекләре чикләре тоташкан урында Отрада авылыннан 1,8 км төньяк-көнчыгышта урнашкан 21 нче тоташу ноктасыннан алып төньяк-көнбатышка таба, сынык сызык ясап, 200 м авыл хуҗалыгы җирләре буйлап, 50 м агач-куак үсемлекләре массивының көньяк-көнбатыш чиге буйлап, 2,0 км авыл хуҗалыгы җирләре буйлап кибеп баручы инешкә кадәр бара, 800 м шушы инеш агымы буенча аска таба уза, аннары авыл хуҗалыгы җирләре буйлап төньяк-көнбатышка таба 40 м, инешнең текә уң ярын кисеп үтеп, сынык сызык ясап, көньяк-көнбатышка таба 1,0 км, төньяк-көнбатышка таба 600 м, көньяк-көнбатышка таба 30 м кибеп баручы инешкә кадәр бара, аның текә сул ярын кисеп үтеп, 350 м шушы инеш агымы буенча аска таба уза, аннары көньяк-көнбатышка таба 300 м авыл хуҗалыгы җирләре буйлап, текә ярны кисеп үтеп, 40 м «Буа урманчылыгы» Татарстан Республикасы дәүләт бюджет учреждениесенең Буа участок урманчылыгындагы 117 нче урман кварталының аерымланган кишәрлегенең төньяк чиге буйлап бара, шуннан соң төньяк-көнбатышка таба 100 м авыл хуҗалыгы җирләре буйлап, 300 м 117 нче урман кварталының аерымланган кишәрлеге буйлап уза, 450 м авыл хуҗалыгы җирләре буйлап, 150 м 117 нче урман кварталының аерымланган кишәрлеге буйлап Мөкерле, Югары Лашчы авыл җирлекләре һәм Чуваш Республикасы чикләре тоташкан урында Мөкерле авылыннан 2,7 км төньякта урнашкан 20 нче тоташу ноктасына кадәр бара.

Мөкерле авыл җирлеге чиге Ырынгы авыл җирлеге белән чиктәш җирдә 21 нче тоташу ноктасыннан алып көньякка таба 650 м урман полосасының

көнбатыш чиге буйлап, 400 м урман полосасы буйлап бара, шуннан соң көньяк-көнчыгышка таба 650 м урман полосасының көньяк-көнбатыш чиге буйлап, 100 м авыл хуҗалыгы җирләре буйлап Мөкерле, Ырынгы һәм Алших авыл җирлекләре чикләре тоташкан урында Отрада авылыннан 750 м төньяк-көнчыгышта урнашкан 22 нче тоташу ноктасына кадәр бара.

Мөкерле авыл җирлеге чиге Алших авыл җирлеге белән чиктәш җирдә 22 нче тоташу ноктасыннан алып Карлы елгасы агымы буенча өскә таба 850 м бара, шуннан соң көньяк-көнбатышка таба 100 м авыл хуҗалыгы җирләре буйлап, агач-куак үсемлекләренең яр буе массивын кисеп үтеп, көньякка таба 650 м «Буа урманчылыгы» Татарстан Республикасы дәүләт бюджет учреждениесенең Буа участок урманчылыгындагы 117 нче урман кварталының аерымланган кишәрлегенең көнчыгыш чиге буйлап, 850 м авыл хуҗалыгы җирләре буйлап, Вольнистан – Кыят – Яшевка автомобиль юлына бүлеп бирелгән полосаны һәм юл буе урман полосасын кисеп үтеп, 2,5 км урман полосасының көнбатыш чиге буйлап, 100 м авыл хуҗалыгы җирләре буйлап, 750 м урман полосасының көньяк-көнбатыш чиге буйлап, 50 м авыл хуҗалыгы җирләре буйлап, 400 м урман полосасының көньяк-көнбатыш чиге буйлап, 800 м авыл хуҗалыгы җирләре буйлап инешкә кадәр бара, 300 м шушы инеш агымы буенча өскә таба, плотинаны кисеп үтеп, буага кадәр уза, көньяк-көнбатышка таба 150 м шушы буа буйлап, 30 м инеш агымы буенча өскә таба кушыла торган кибеп баручы инешләр тамагына кадәр бара, 2,9 км төньяк-көнбатышка таба кибеп баручы инеш агымы буенча өскә таба уза, аннары көньяк-көнчыгышка таба 900 м авыл хуҗалыгы җирләре буйлап, 1,1 км урман полосасының көньяк-көнбатыш чиге буйлап, 100 м авыл хуҗалыгы җирләре буйлап Мөкерле, Алших һәм Иске Тинчәле авыл җирлекләре чикләре тоташкан урында Сарсаз авылыннан 3,1 км төньякта урнашкан 56 нчы тоташу ноктасына кадәр бара.

Мөкерле авыл җирлеге чиге Иске Тинчәле авыл җирлеге белән чиктәш җирдә 56 нчы тоташу ноктасыннан алып көньяк-көнбатышка таба 2,2 км авыл хуҗалыгы җирләре буйлап Мөкерле, Иске Тинчәле һәм Яңа Тинчәле авыл җирлекләре чикләре тоташкан урында Сарсаз авылыннан 3,3 км төньяк-көнбатышта урнашкан 57 нче тоташу ноктасына кадәр бара.

Мөкерле авыл җирлеге чиге Яңа Тинчәле авыл җирлеге белән чиктәш җирдә 57 нче тоташу ноктасыннан алып төньяк-көнбатышка таба 450 м авыл хуҗалыгы җирләре буйлап, 100 м агач-куак үсемлекләре полосасының көньяк-көнбатыш чиге буйлап, 550 м авыл хуҗалыгы җирләре буйлап, 800 м урман полосасының көньяк-көнбатыш чиге буйлап бара, шуннан соң көньяк-көнбатышка таба 900 м урман полосасының көньяк-көнчыгыш чиге буйлап, 50 м авыл хуҗалыгы җирләре буйлап, 550 м урман полосасының көньяк-көнчыгыш чиге буйлап, 200 м авыл хуҗалыгы җирләре буйлап, 100 м урман полосасының көньяк-көнчыгыш чиге буйлап, 150 м авыл хуҗалыгы җирләре буйлап, 650 м урман полосасының көньяк-көнчыгыш чиге буйлап, 200 м авыл хуҗалыгы җирләре буйлап Мөкерле, Яңа Тинчәле һәм Тимбай авыл җирлекләре чикләре тоташкан урында Яңа Тинчәле авылыннан 6,1 км төньяк-көнбатышта урнашкан 58 нче тоташу ноктасына кадәр уза.

Мөкерле авыл җирлеге чиге Тимбай авыл җирлеге белән чиктәш җирдә 58 нче тоташу ноктасыннан алып төньяк-көнбатышка таба 900 м урман полосаларының

көньяк-көнбатыш чиге буйлап һәм 900 м төньяк-көнчыгыш чиге буйлап бара, аннары авыл хуҗалыгы җирләре буйлап 2,5 км һәм төньякка таба 950 м, кибеп баручы инешне кисеп үтеп, 150 м урман полосасының көнчыгыш чиге буйлап уза, шуннан соң авыл хуҗалыгы җирләре буйлап төньякка таба 2,7 км, урман полосасын, Вольнистан – Кыят – Яшевка автомобиль юлына бүлеп бирелгән полосаны, кибеп баручы инешне һәм Карлы елгасын кисеп үтеп, төньяк-көнбатышка таба 250 м, Карлы елгасын ике мәртәбә кисеп үтеп, Мөкерле, Тимбай авыл җирлекләре һәм Чуваш Республикасы чикләре тоташкан урында Ямбулат авылыннан 700 м төньяк-көнбатышта урнашкан 59 нчы тоташу ноктасына кадәр бара.

Мөкерле авыл җирлеге чиге Чуваш Республикасы белән чиктәш җирдә 59 нчы тоташу ноктасыннан алып Татарстан Республикасы административ чиге буйлап 20 нче тоташу ноктасына кадәр уза.

«Буа муниципаль районы» муниципаль
берәмлегенең һәм аның составындагы
муниципаль берәмлекләрнең территорияләре
чикләрен билгеләү һәм аларның статусы турында»
Татарстан Республикасы Законына
20 нче кушымта

**Буа муниципаль районының «Түбән Наратбаш авыл җирлеге»
муниципаль берәмлеге территориясе чигенең
картографик тасвирламасы**

Әлеге картографик тасвирлама «Түбән Наратбаш авыл җирлеге» муниципаль берәмлеге территориясе чигенең карта-схемасын («Буа муниципаль районы» муниципаль берәмлегенең һәм аның составындагы муниципаль берәмлекләрнең территорияләре чикләрен билгеләү һәм аларның статусы турында» Татарстан Республикасы Законына 1 нче кушымта) тасвирлаудан гыйбарәт.

Түбән Наратбаш авыл җирлеге «Буа шәһәре» муниципаль берәмлеге, Адав-Толымбай, Зур Фролово, Кайбыч, Карлы, Күл Черкене авыл җирлекләре һәм Тәтеш муниципаль районы белән чиктәш.

Түбән Наратбаш авыл җирлеге чиге Кайбыч авыл җирлеге белән чиктәш җирдә Түбән Наратбаш, Кайбыч һәм Күл Черкене авыл җирлекләре чикләре тоташкан урында Югары Наратбаш авылыннан 1,3 км төньяк-көнчыгышта урнашкан 29 нчы тоташу ноктасыннан алып көньякка таба 40 м урман полосасының көнбатыш чиге буйлап, 50 м авыл хуҗалыгы җирләре буйлап, кибеп баручы инешне кисеп үтеп, 100 м урман полосасының көнбатыш чиге буйлап, авыл хуҗалыгы җирләре буйлап 750 м һәм көньяк-көнчыгышка таба 300 м бара, 250 м урман полосасының көньяк-көнбатыш чиге буйлап, 350 м урман полосасы буйлап, 650 м урман полосасының төньяк-көнчыгыш чиге буйлап, 50 м авыл хуҗалыгы җирләре буйлап, 100 м урман полосасының төньяк-көнчыгыш чиге буйлап, 250 м авыл хуҗалыгы җирләре буйлап, 150 м агач-куак үсемлекләре массивы буйлап уза, шуннан соң көньякка таба 100 м урман полосасының көнчыгыш чиге буйлап,

көньяк-көнчыгышка таба 200 м авыл хуҗалыгы җирләре буйлап Түбән Наратбаш, Кайбыч авыл җирлекләре һәм «Буа шәһәре» муниципаль берәмлеге чикләре тоташкан урында Бикмураз авылыннан 2,0 км көньяк-көнбатышта урнашкан 28 нче тоташу ноктасына кадәр бара.

Түбән Наратбаш авыл җирлеге чиге Күл Черкене авыл җирлеге белән чиктәш җирдә Түбән Наратбаш, Күл Черкене һәм Зур Фролово авыл җирлекләре чикләре тоташкан урында Күл Черкене авылыннан 1,9 км көньяк-көнчыгышта Зөя елгасында урнашкан 30 нчы тоташу ноктасыннан алып Зөя елгасы агымы буенча аска таба 1,6 км бара, көньяк-көнбатышка таба 40 м аңа коючы кибеп баручы инеш тамагына кадәр бара, 950 м шушы инеш агымы буенча өскә таба аның чишмә башына кадәр уза, шуннан соң көньяк-көнбатышка таба 150 м урман полосасы буйлап, 350 м урман полосасының көнбатыш чиге буйлап бара, аннары урман полосасы буйлап көньякка таба 100 м һәм көнбатышка таба 1,4 км, Буа – Килдураз автомобиль юлына бүлеп бирелгән полосаны кисеп үтеп, 1,0 км урман полосасының төньяк чиге буйлап, 800 м урман полосасы буйлап, 50 м аның төньяк чиге буйлап, кибеп баручы инешне кисеп үтеп, 29 нчы тоташу ноктасына кадәр уза.

Түбән Наратбаш авыл җирлеге чиге Зур Фролово авыл җирлеге белән чиктәш җирдә Түбән Наратбаш, Зур Фролово авыл җирлекләре һәм Тәтеш муниципаль районы чикләре тоташкан урында Зур Кырлаңгы авылыннан 4,2 км төньяк-көнчыгышта урнашкан 34 нче тоташу ноктасыннан алып көнбатышка таба 10 м урман полосасының көньяк чиге буйлап, 200 м авыл хуҗалыгы җирләре буйлап, 1,4 км «Буа урманчылыгы» Татарстан Республикасы дәүләт бюджет учреждениесенең Буа участок урманчылыгындагы 115 нче урман кварталының аерымланган кишәрлегенең төньяк чиге буйлап бара, шуннан соң төньяк-көнбатышка таба, сынык сызык ясап, 650 м авыл хуҗалыгы җирләре буйлап инешкә кадәр уза, 350 м шушы инеш агымы буенча аска таба буага кадәр бара, көнбатышка таба 100 м шушы буа буйлап уза, 3,8 км инеш агымы буенча аска таба аның Тоша елгасына койган җиренә кадәр бара, 100 м шушы елга агымы буенча аска таба уза, аннары көньяк-көнбатышка таба 50 м авыл хуҗалыгы җирләре буйлап, агач-куак үсемлекләренең яр буе полосасын кисеп үтеп, 350 м 114 нче урман кварталының аерымланган кишәрлегенең көньяк-көнчыгыш чиге буйлап, авыл хуҗалыгы җирләре буйлап 100 м бара, 200 м 114 нче урман кварталының аерымланган кишәрлегенең көньяк-көнчыгыш чиге буйлап, авыл хуҗалыгы җирләре буйлап 100 м, Буа – Тәтеш автомобиль юлына бүлеп бирелгән полосаны кисеп үтеп, 100 м урман массивының көньяк-көнчыгыш чиге буйлап, 600 м урман полосасының көньяк-көнчыгыш чиге буйлап, 150 м 114 нче урман кварталының аерымланган кишәрлегенең көньяк-көнчыгыш чиге буйлап уза, 50 м авыл хуҗалыгы җирләре буйлап, 150 м күмәк бакчаларның көньяк-көнчыгыш чиге буйлап, 150 м авыл хуҗалыгы җирләре буйлап Зөя елгасының уң ярына кадәр бара, төньяк-көнбатышка таба 1,3 км елганың шушы яры буйлап уза, көньяк-көнбатышка таба 20 м Зөя елгасы буйлап һәм 7,5 км аның агымы буенча аска таба, Казан – Ульяновск федераль автомобиль юлына бүлеп бирелгән полосаны кисеп үтеп, 30 нчы тоташу ноктасына кадәр уза.

Түбән Наратбаш авыл җирлеге чиге Адав-Толымбай авыл җирлеге белән чиктәш җирдә Адав-Толымбай, Карлы һәм Түбән Наратбаш авыл җирлекләре

чикләре тоташкан урында Адав-Толымбай авылыннан 1,6 км төньяк-көнбатышта урнашкан 39 нчы тоташу ноктасыннан алып көнчыгышка таба 1,2 км «Буа урманчылыгы» Татарстан Республикасы дәүләт бюджет учреждениесенең Буа участок урманчылыгындагы 41 нче, 42 нче урман кварталларының көньяк чиге буйлап бара, шуннан соң, сынык сызык ясап, төньяк-көнчыгышка таба 1,2 км 42 нче, 39 нчы урман кварталларының көньяк-көнчыгыш чиге буйлап уза, аннары 100 м сазлык буйлап, 15 м 122 нче урман кварталының аерымланган кишәрлегенең көньяк-көнчыгыш чиге буйлап бара, шуннан соң көнчыгышка таба 200 м һәм көньяк-көнчыгышка таба 200 м җиләк-җимеш питомнигының көньяк-көнбатыш чиге буйлап уза, аннары авыл хуҗалыгы җирләре буйлап көньяк-көнбатышка таба 100 м һәм көньяк-көнчыгышка таба 200 м бара, шуннан соң 300 м җиләк-җимеш питомнигының көньяк-көнбатыш чиге буйлап, 50 м авыл хуҗалыгы җирләре буйлап, 30 м Затон күле буйлап уза, төньяк-көнчыгышка таба 1,1 км һәм төньяк-көнбатышка таба 40 м шушы күл буйлап, 450 м авыл хуҗалыгы җирләре буйлап, агач-куак үсемлекләре массивын кисеп үтеп, 100 м сазлык буйлап бара, шуннан соң көньяк-көнбатышка таба 20 м күл буйлап, 100 м сазлык буйлап, 150 м авыл хуҗалыгы җирләре буйлап, урман полосасын кисеп үтеп, 100 м 122 нче урман кварталының аерымланган кишәрлегенең көньяк-көнчыгыш чиге буйлап, җиләк-җимеш питомнигының төньяк-көнбатыш чиге буйлап 350 м уза, 50 м 122 нче урман кварталының аерымланган кишәрлегенең көньяк-көнчыгыш чиге буйлап, зират буйлап 50 м, авыл хуҗалыгы җирләре буйлап 300 м бара, көньяк-көнбатышка таба 100 м 122 нче урман кварталының аерымланган кишәрлегенең көньяк чиге буйлап һәм төньяк-көнбатышка таба 150 м көньяк-көнбатыш чиге буйлап уза, шуннан соң төньяк-көнчыгышка таба 850 м 40 нчы урман кварталының көньяк-көнчыгыш чиге буйлап, авыл хуҗалыгы җирләре буйлап 100 м һәм төньякка таба 100 м бара, төньяк-көнбатышка таба 300 м 40 нчы урман кварталының төньяк-көнчыгыш чиге буйлап, авыл хуҗалыгы җирләре буйлап 100 м һәм төньяк-көнчыгышка таба 450 м Зөя елгасына кадәр бара, 20 м шушы елга буйлап һәм 3,2 км аның агымы буенча өскә таба Түбән Наратбаш, Адав-Толымбай авыл җирлекләре һәм Тәтеш муниципаль районы чикләре тоташкан урында Зур Кырлаңгы авылыннан 2,6 км көньяк-көнбатышта Зөя елгасында урнашкан 37 нче тоташу ноктасына кадәр уза.

Түбән Наратбаш авыл җирлеге чиге Карлы авыл җирлеге белән чиктәш җирдә Түбән Наратбаш, Карлы авыл җирлекләре һәм «Буа шәһәре» муниципаль берәмлеге чикләре тоташкан урында Адав-Толымбай авылыннан 2,4 км төньяк-көнбатышта урнашкан 40 нчы тоташу ноктасыннан алып көньяк-көнчыгышка таба 20 м, Казан – Ульяновск федераль автомобиль юлына бүлеп бирелгән полосаны кисеп үтеп, 100 м агач-куак үсемлекләре массивының көньяк-көнбатыш чиге буйлап бара, шуннан соң көнчыгышка таба 400 м урман полосасының көньяк чиге буйлап, 250 м урман массивының көньяк чиге буйлап уза, аннары төньяк-көнчыгышка таба 800 м агач-куак үсемлекләре полосасының көнчыгыш чиге буйлап канауга кадәр бара, шуннан соң канау буйлап көньяк-көнчыгышка таба 300 м һәм көнчыгышка таба 100 м Карлы елгасына кадәр уза, 550 м шушы елга агымы буенча өскә таба бара, шуннан соң көньяк-көнбатышка таба 100 м «Буа урманчылыгы» Татарстан Республикасы

дәүләт бюджет учреждениесенең Буа участок урманчылыгындагы 41 нче урман кварталының көньяк-көнбатыш чиге буйлап 39 нчы тоташу ноктасына кадәр уза.

Түбән Наратбаш авыл җирлеге чиге «Буа шәһәре» муниципаль берәмлеге белән чиктәш җирдә 28 нче тоташу ноктасыннан алып көньяк-көнчыгышка таба, сынык сызык ясап, 1,3 км сәнәгать объектының төньяк-көнчыгыш һәм көнчыгыш чикләре буйлап, 250 м агач-куак үсемлекләре массивы буйлап, 100 м авыл хуҗалыгы җирләре буйлап профильле автомобиль юлына кадәр бара, шуннан соң төньяк-көнчыгышка таба 550 м шушы автомобиль юлы буйлап уза, аннары көньяк-көнчыгышка таба 550 м сәнәгать объектының көньяк-көнбатыш чиге буйлап һәм төньяк-көнчыгышка таба 150 м көньяк-көнчыгыш чиге буйлап бара, шуннан соң көньяк-көнчыгышка таба 100 м һәм көньяк-көнбатышка таба 150 м сәнәгать объектының көнчыгыш чиге буйлап уза, аннары көньяк-көнчыгышка таба, сынык сызык ясап, 400 м авыл хуҗалыгы җирләре буйлап бара, шуннан соң төньяк-көнчыгышка таба 300 м сәнәгать объекты буйлап, авыл хуҗалыгы җирләре буйлап 300 м һәм төньякка таба 150 м, төньяк-көнчыгышка таба 50 м Буа – Килдураз автомобиль юлына кадәр уза, аннары төньяк-көнбатышка таба 500 м шушы автомобиль юлы буйлап бара, шуннан соң, урман полосасын кисеп үтеп, төньяк-көнчыгышка таба 900 м авыл хуҗалыгы җирләре буйлап уза, аннары көньяк-көнбатышка таба 450 м урман полосасының көньяк-көнчыгыш чиге буйлап бара, шуннан соң авыл хуҗалыгы җирләре буйлап көнчыгышка таба, сынык сызык ясап, 300 м, төньяк-көнбатышка таба 150 м, төньяк-көнчыгышка таба 550 м уза, аннары көньяк-көнчыгышка таба, сынык сызык ясап, 400 м җиләк-җимеш питомнигының көньяк-көнбатыш чиге буйлап бара, урман полосасын кисеп үтеп, 20 м уза, шуннан соң төньяк-көнчыгышка таба 150 м Казан – Ульяновск федераль автомобиль юлына бүлеп бирелгән полосаның төньяк-көнбатыш чиге буйлап уза, аннары авыл хуҗалыгы җирләре буйлап көньяк-көнчыгышка таба 50 м, Казан – Ульяновск федераль автомобиль юлына бүлеп бирелгән полосаны кисеп үтеп, көньяк-көнбатышка таба 50 м, төньяк-көнбатышка таба 40 м уза, аннары көньяк-көнбатышка таба 100 м Казан – Ульяновск федераль автомобиль юлына бүлеп бирелгән полосаның көньяк-көнчыгыш чиге буйлап, сынык сызык ясап, 900 м авыл хуҗалыгы җирләре буйлап бара, шуннан соң көньяк-көнчыгышка таба 100 м сәнәгать объектының төньяк-көнчыгыш чиге буйлап, көньяк-көнбатышка таба 350 м, көньяк-көнчыгышка таба 100 м, көньяк-көнбатышка таба 500 м көньяк-көнчыгыш чиге буйлап уза, көньякка таба 550 м һәм көньяк-көнбатышка таба 1,9 км Казан – Ульяновск федераль автомобиль юлына бүлеп бирелгән полосаның көнчыгыш чиге буйлап 40 нчы тоташу ноктасына кадәр бара.

Түбән Наратбаш авыл җирлеге чиге Тәтеш муниципаль районы белән чиктәш җирдә 34 нче тоташу ноктасыннан алып Буа муниципаль районы чиге буйлап 37 нче тоташу ноктасына кадәр уза.

«Буа муниципаль районы» муниципаль
берәмлегенең һәм аның составындагы
муниципаль берәмлекләрнең территорияләре
чикләрен билгеләү һәм аларның статусы турында»
Татарстан Республикасы Законына
21 нче кушымта

Буа муниципаль районының «Яңа Тинчәле авыл җирлеге» муниципаль берәмлеге территориясе чигенең картографик тасвирламасы

Әлеге картографик тасвирлама «Яңа Тинчәле авыл җирлеге» муниципаль берәмлеге территориясе чигенең карта-схемасын («Буа муниципаль районы» муниципаль берәмлегенең һәм аның составындагы муниципаль берәмлекләрнең территорияләре чикләрен билгеләү һәм аларның статусы турында» Татарстан Республикасы Законына 1 нче кушымта) тасвирлаудан гыйбарәт.

Яңа Тинчәле авыл җирлеге Мөкерле, Иске Тинчәле, Тимбай, Янтуган авыл җирлекләре һәм Чүпрәле муниципаль районы белән чиктәш.

Яңа Тинчәле авыл җирлеге чиге Янтуган авыл җирлеге белән чиктәш җирдә Яңа Тинчәле, Янтуган һәм Тимбай авыл җирлекләре чикләре тоташкан урында Яңа Чынлы авылыннан 2,6 км төньякта урнашкан 65 нче тоташу ноктасыннан алып көньяк-көнбатышка таба 250 м авыл хуҗалыгы җирләре буйлап, 100 м урман массивының төньяк-көнбатыш чиге буйлап бара, авыл хуҗалыгы җирләре буйлап көньяк-көнбатышка таба 2,7 км һәм көньякка таба 2,0 км, урман полосасын кисеп үтеп, Яңа Тинчәле, Янтуган авыл җирлекләре һәм Чүпрәле муниципаль районы чикләре тоташкан урында Яңа Чынлы авылыннан 3,2 км көнбатышта урнашкан 66 нчы тоташу ноктасына кадәр бара.

Яңа Тинчәле авыл җирлеге чиге Тимбай авыл җирлеге белән чиктәш җирдә 65 нче тоташу ноктасыннан алып көньяк-көнчыгышка таба 20 м авыл хуҗалыгы җирләре буйлап, 100 м урман массивы буйлап, 50 м урман утыртмалары буйлап бара, шуннан соң төньяк-көнчыгышка таба 100 м урман утыртмаларының көньяк-көнчыгыш чиге буйлап, 2,5 км авыл хуҗалыгы җирләре буйлап кибеп баручы инешкә кадәр уза, 350 м шушы инеш агымы буенча аска таба бара, шуннан соң төньяк-көнчыгышка таба 700 м авыл хуҗалыгы җирләре буйлап, 650 м урман полосасының көньяк-көнчыгыш чиге буйлап уза, аннары авыл хуҗалыгы җирләре буйлап 100 м һәм төньяк-көнбатышка таба 100 м бара, 1,1 км урман полосасының төньяк-көнчыгыш чиге буйлап, 300 м урман полосасы буйлап, 50 м урман полосасының төньяк-көнчыгыш чиге буйлап, 100 м авыл хуҗалыгы җирләре буйлап, 150 м урман полосасының төньяк-көнчыгыш чиге буйлап һәм 300 м көньяк-көнбатыш чиге буйлап, 50 м авыл хуҗалыгы җирләре буйлап Яңа Тинчәле, Тимбай һәм Мөкерле авыл җирлекләре чикләре тоташкан урында Яңа Тинчәле авылыннан 6,1 км төньяк-көнбатышта урнашкан 58 нче тоташу ноктасына кадәр уза.

Яңа Тинчәле авыл җирлеге чиге Мөкерле авыл җирлеге белән чиктәш җирдә Яңа Тинчәле, Мөкерле һәм Иске Тинчәле авыл җирлекләре чикләре тоташкан

урында Сарсаз авылыннан 3,3 км төньяк-көнбатышта урнашкан 57 нче тоташу ноктасыннан алып төньяк-көнбатышка таба 450 м авыл хуҗалыгы җирләре буйлап, 100 м агач-куак үсемлекләре полосасының көньяк-көнбатыш чиге буйлап, 550 м авыл хуҗалыгы җирләре буйлап, 800 м урман полосасының көньяк-көнбатыш чиге буйлап бара, шуннан соң көньяк-көнбатышка таба 900 м урман полосасының көньяк-көнчыгыш чиге буйлап, 50 м авыл хуҗалыгы җирләре буйлап, 550 м урман полосасының көньяк-көнчыгыш чиге буйлап, 200 м авыл хуҗалыгы җирләре буйлап, 100 м урман полосасының көньяк-көнчыгыш чиге буйлап, 150 м авыл хуҗалыгы җирләре буйлап, 650 м урман полосасының көньяк-көнчыгыш чиге буйлап, 200 м авыл хуҗалыгы җирләре буйлап 58 нче тоташу ноктасына кадәр уза.

Яңа Тинчәле авыл җирлеге чиге Иске Тинчәле авыл җирлеге белән чиктәш җирдә 57 нче тоташу ноктасыннан алып көньяк-көнчыгышка таба авыл хуҗалыгы җирләре буйлап 2,6 км, кибеп баручы инешләрне кисеп үтеп, 1,2 км урман полосасының көньяк-көнбатыш чиге буйлап, 100 м авыл хуҗалыгы җирләре буйлап, 150 м урман полосасының көньяк-көнбатыш чиге буйлап, 100 м авыл хуҗалыгы җирләре буйлап, 350 м урман полосасының көньяк-көнбатыш чиге буйлап, 1,9 км авыл хуҗалыгы җирләре буйлап, Кече Борган – Яңа Тинчәле – Яңа Чынлы автомобиль юлына бүлеп бирелгән полосаны кисеп үтеп, 200 м урман полосасы буйлап, 100 м урман полосасының көньяк-көнбатыш чиге буйлап, 550 м авыл хуҗалыгы җирләре буйлап, текә ярны кисеп үтеп, 150 м урман полосасы буйлап, 50 м авыл хуҗалыгы җирләре буйлап Олы Тилчә елгасына кадәр, Яңа Тинчәле, Иске Тинчәле авыл җирлекләре һәм Чүпрәле муниципаль районы чикләре тоташкан урында Шәйморза авылыннан 2,6 км көнбатышта Олы Тилчә елгасында урнашкан 68 нче тоташу ноктасына кадәр бара.

Яңа Тинчәле авыл җирлеге чиге Чүпрәле муниципаль районы белән чиктәш җирдә 68 нче тоташу ноктасыннан алып Буа муниципаль районы чиге буйлап 66 нчы тоташу ноктасына кадәр уза.

«Буа муниципаль районы» муниципаль
берәмлегенең һәм аның составындагы
муниципаль берәмлекләрнең территорияләре
чикләрен билгеләү һәм аларның статусы турында»
Татарстан Республикасы Законына
22 нче кушымта

**Буа муниципаль районының «Яңа Чәчкап авыл җирлеге»
муниципаль берәмлеге территориясе чигенең
картографик тасвирламасы**

Әлеге картографик тасвирлама «Яңа Чәчкап авыл җирлеге» муниципаль берәмлеге территориясе чигенең карта-схемасын («Буа муниципаль районы» муниципаль берәмлегенең һәм аның составындагы муниципаль берәмлекләрнең территорияләре чикләрен билгеләү һәм аларның статусы турында» Татарстан Республикасы Законына 1 нче кушымта) тасвирлаудан гыйбарәт.

Яңа Чәчкап авыл җирлеге Бик-Үти, Югары Лашчы, Кайбыч, Норлат, Күл Черкене һәм Килдураз авыл җирлекләре белән чиктәш.

Яңа Чәчкап авыл җирлеге чиге Югары Лашчы авыл җирлеге белән чиктәш җирдә Яңа Чәчкап, Югары Лашчы һәм Бик-Үти авыл җирлекләре чикләре тоташкан урында Чуваш Аксуы авылыннан 200 м төньяк-көнчыгышта урнашкан 3 нче тоташу ноктасыннан алып көньяк-көнчыгышка таба 15 м буа буйлап, авыл хуҗалыгы җирләре буйлап 200 м, урман полосасы буйлап 100 м, авыл хуҗалыгы җирләре буйлап 100 м, урман полосасының төньяк-көнчыгыш чиге буйлап 200 м, авыл хуҗалыгы җирләре буйлап 100 м, урман полосасының төньяк-көнчыгыш чиге буйлап 700 м, авыл хуҗалыгы җирләре буйлап 100 м, урман полосасының төньяк-көнчыгыш чиге буйлап 800 м, авыл хуҗалыгы җирләре буйлап 900 м һәм төньяк-көнчыгышка таба 1,7 км Яңа Чәчкап, Югары Лашчы һәм Норлат авыл җирлекләре чикләре тоташкан урында Татар Аксуы авылыннан 1,7 км төньяк-көнчыгышта урнашкан 15 нче тоташу ноктасына кадәр бара.

Яңа Чәчкап авыл җирлеге чиге Бик-Үти авыл җирлеге белән чиктәш җирдә 3 нче тоташу ноктасыннан алып төньяк-көнчыгышка таба 1,6 км һәм төньяк-көнбатышка таба 250 м буа буйлап аңа коя торган кибеп баручы инеш тамагына кадәр бара, 400 м шушы инеш агымы буенча өскә таба уза, аннары төньякка таба 1,4 км авыл хуҗалыгы җирләре буйлап, «Буа – Яльчик» – Бик-Үти» – Яңа Чәчкап автомобиль юлына бүлеп бирелгән полосаны кисеп үтеп, 150 м урман полосасының көнбатыш чиге буйлап, 50 м авыл хуҗалыгы җирләре буйлап, 350 м урман полосасының көнчыгыш чиге буйлап, авыл хуҗалыгы җирләре буйлап 1,0 км, сазлыкны кисеп үтеп, төньяк-көнчыгышка таба 1,6 км, кибеп баручы инешне кисеп үтеп, 600 м урман полосасының көньяк-көнчыгыш чиге буйлап, 100 м авыл хуҗалыгы җирләре буйлап, 350 м урман полосасының көньяк-көнчыгыш чиге буйлап, 350 м авыл хуҗалыгы җирләре буйлап, 200 м урман полосасының көньяк-көнчыгыш чиге буйлап бара, шуннан соң көньяк-көнчыгышка таба 1,0 км авыл хуҗалыгы җирләре буйлап, 1,7 км урман полосасының төньяк-көнчыгыш чиге буйлап, 250 м авыл хуҗалыгы җирләре буйлап инешкә кадәр бара, 100 м шушы инеш агымы буенча аска таба буага кадәр уза, көнчыгышка таба 850 м шушы буа буйлап бара, 1,1 км инеш агымы буенча аска таба Яңа Чәчкап, Бик-Үти һәм Килдураз авыл җирлекләре чикләре тоташкан урында Әхмәт авылыннан 1,3 км төньякта урнашкан 11 нче тоташу ноктасына кадәр уза.

Яңа Чәчкап авыл җирлеге чиге Килдураз авыл җирлеге белән чиктәш җирдә 11 нче тоташу ноктасыннан алып инеш агымы буенча аска таба 1,7 км бара, шуннан соң көньяк-көнчыгышка таба 1,1 км авыл хуҗалыгы җирләре буйлап Буа – Каратун автомобиль юлына бүлеп бирелгән полосаның көнбатыш чигенә кадәр уза, көньякка таба 800 м автомобиль юлына бүлеп бирелгән полосаның әлеге чиге буйлап Лашчы елгасына кадәр бара, 950 м шушы елга агымы буенча өскә таба уза, аннары көньяк-көнчыгышка таба 100 м чокырның көньяк-көнбатыш чиге буйлап бара, авыл хуҗалыгы җирләре буйлап 100 м һәм көньякка таба 150 м уза, кибеп баручы инешне кисеп үтеп, 1,9 км урман полосасының көнчыгыш чиге буйлап Яңа Чәчкап, Килдураз һәм Күл Черкене авыл җирлекләре чикләре тоташкан урында

Лашчы тимер юл разъезды поселогыннан 1,7 км төньяк-көнбатышта урнашкан 12 нче тоташу ноктасына кадәр бара.

Яңа Чәчкап авыл җирлеге чиге Күл Черкене авыл җирлеге белән чиктәш җирдә 12 нче тоташу ноктасыннан алып көньяк-көнбатышка таба 200 м урман полосасының көньяк-көнчыгыш чиге буйлап, 1,1 км урман полосасы буйлап, 50 м авыл хуҗалыгы җирләре буйлап, 350 м урман полосасының көньяк-көнчыгыш чиге буйлап, авыл хуҗалыгы җирләре буйлап 50 м һәм көньяк-көнчыгышка таба 900 м Яңа Чәчкап, Күл Черкене һәм Кайбыч авыл җирлекләре чикләре тоташкан урында Кыр Әнәлесе авылыннан 1,6 км төньяк-көнбатышта урнашкан 13 нче тоташу ноктасына кадәр уза.

Яңа Чәчкап авыл җирлеге чиге Кайбыч авыл җирлеге белән чиктәш җирдә Яңа Чәчкап, Кайбыч һәм Норлат авыл җирлекләре чикләре тоташкан урында Кыр Әнәлесе авылыннан 1,4 км төньяк-көнбатышта урнашкан 14 нче тоташу ноктасыннан алып төньякка таба 205 м урман полосасының көнбатыш чиге буйлап 13 нче тоташу ноктасына кадәр бара.

Яңа Чәчкап авыл җирлеге чиге Норлат авыл җирлеге белән чиктәш җирдә 14 нче тоташу ноктасыннан алып көнбатышка таба 250 м урман полосасының төньяк чиге буйлап, 950 м авыл хуҗалыгы җирләре буйлап, «Буа – Яльчик» – Яңа Чәчкап – Кыр Тәүгелдесе автомобиль юлына бүлеп бирелгән полосаны кисеп үтеп, 700 м урман полосасының төньяк чиге буйлап, 1,3 км авыл хуҗалыгы җирләре буйлап, 150 м урман полосасының көньяк чиге буйлап бара, шуннан соң көньяк-көнбатышка таба, сынык сызык ясап, 800 м авыл хуҗалыгы җирләре буйлап 15 нче тоташу ноктасына кадәр уза.

«Буа муниципаль районы» муниципаль
берәмлегенең һәм аның составындагы
муниципаль берәмлекләрнең территорияләре
чикләрен билгеләү һәм аларның статусы турында»
Татарстан Республикасы Законына
23 нче кушымта

Буа муниципаль районының «Норлат авыл җирлеге»
муниципаль берәмлеге территориясе чигенең
картографик тасвирламасы

Әлеге картографик тасвирлама «Норлат авыл җирлеге» муниципаль берәмлеге территориясе чигенең карта-схемасын («Буа муниципаль районы» муниципаль берәмлегенең һәм аның составындагы муниципаль берәмлекләрнең территорияләре чикләрен билгеләү һәм аларның статусы турында» Татарстан Республикасы Законына 1 нче кушымта) тасвирлаудан гыйбарәт.

Норлат авыл җирлеге Югары Лашчы, Кайбыч, Яңа Чәчкап авыл җирлекләре һәм Чуваш Республикасы белән чиктәш.

Норлат авыл җирлеге чиге Чуваш Республикасының басу аша кишәрлеге белән чиктәш җирдә Норлат, Кайбыч авыл җирлекләре һәм Чуваш

Республикасының басу аша кишәрлеге чикләре тоташкан урында Татар Аксуы авылыннан 3,1 км көньякта урнашкан 17 нче тоташу ноктасыннан алып Татарстан Республикасы административ чиге буйлап Норлат, Югары Лашчы авыл җирлекләре һәм Чуваш Республикасының басу аша кишәрлеге чикләре тоташкан урында Татар Аксуы авылыннан 1,4 км көньяк-көнчыгышта урнашкан 16 нчы тоташу ноктасына кадәр уза.

Норлат авыл җирлеге чиге Югары Лашчы авыл җирлеге белән чиктәш җирдә Норлат, Югары Лашчы һәм Яңа Чәчкап авыл җирлекләре чикләре тоташкан урында Татар Аксуы авылыннан 1,7 км төньяк-көнчыгышта урнашкан 15 нче тоташу ноктасыннан алып көньяк-көнбатышка таба 400 м авыл хуҗалыгы җирләре буйлап, 150 м урман утыртмаларының көньяк-көнчыгыш чиге буйлап, 100 м урман утыртмалары буйлап, авыл хуҗалыгы җирләре буйлап 100 м, чокырны, кибеп баручы инешне һәм аның текә уң ярын кисеп үтеп, көньякка таба 800 м чокыр төбеннән агучы инешкә кадәр бара, 1,3 км шушы инеш агымы буенча өскә таба 16 нчы тоташу ноктасына кадәр бара.

Норлат авыл җирлеге чиге Яңа Чәчкап авыл җирлеге белән чиктәш җирдә Норлат, Яңа Чәчкап һәм Кайбыч авыл җирлекләре чикләре тоташкан урында Кыр Әнәлесе авылыннан 1,4 км төньяк-көнбатышта урнашкан 14 нче тоташу ноктасыннан алып көнбатышка таба 250 м урман полосасының төньяк чиге буйлап, 950 м авыл хуҗалыгы җирләре буйлап, «Буа – Яльчик» – Яңа Чәчкап – Кыр Тәүгелдесе автомобиль юлына бүлеп бирелгән полосаны кисеп үтеп, 700 м урман полосасының төньяк чиге буйлап, 1,3 км авыл хуҗалыгы җирләре буйлап, 150 м урман полосасының көньяк чиге буйлап бара, шуннан соң көньяк-көнбатышка таба, сынык сызык ясап, 800 м авыл хуҗалыгы җирләре буйлап 15 нче тоташу ноктасына кадәр уза.

Норлат авыл җирлеге чиге Кайбыч авыл җирлеге белән чиктәш җирдә 17 нче тоташу ноктасыннан алып көньяк-көнчыгышка таба 750 м «Буа урманчылыгы» Татарстан Республикасы дәүләт бюджет учреждениесенең Буа участок урманчылыгындагы 2 нче урман кварталының төньяк һәм төньяк-көнчыгыш чикләре буйлап бара, шуннан соң төньяк-көнчыгышка таба 1,6 км авыл хуҗалыгы җирләре буйлап, юл буе урман полосасын кисеп үтеп, Буа – Яльчик автомобиль юлына кадәр уза, көньяк-көнчыгышка таба 600 м шушы автомобиль юлы буйлап бара, шуннан соң авыл хуҗалыгы җирләре буйлап, сынык сызык ясап, төньяк-көнчыгышка таба 3,1 км, сынык сызык ясап, көньяк-көнчыгышка таба 1,2 км, сынык сызык ясап, төньяк-көнчыгышка таба, «Буа – Яльчик» – Яңа Чәчкап – Кыр Тәүгелдесе автомобиль юлына бүлеп бирелгән полосаны кисеп үтеп, 700 м уза, аннары төньяк-көнбатышка таба 350 м, урман полосасының көньяк-көнбатыш чиге буйлап 800 м, урман полосасы буйлап, профильле автомобиль юлына бүлеп бирелгән полосаны кисеп үтеп, 100 м бара, шуннан соң төньякка таба 150 м урман полосасының көнчыгыш чиге буйлап, төньяк-көнчыгышка таба 450 м көньяк-көнчыгыш чиге буйлап һәм 300 м төньяк-көнбатыш чиге буйлап уза, ике мәртәбә буаны һәм буаның текә сул ярын кисеп үтеп, 350 м авыл хуҗалыгы җирләре буйлап, аннары төньякка таба 1,4 км урман полосасының көнбатыш чиге буйлап 14 нче тоташу ноктасына кадәр бара.

«Буа муниципаль районы» муниципаль
берәмлегенең һәм аның составындагы
муниципаль берәмлекләрнең территорияләре
чикләрен билгеләү һәм аларның статусы турында»
Татарстан Республикасы Законына
24 нче кушымта

**Буа муниципаль районының «Ырынгы авыл җирлеге»
муниципаль берәмлеге территориясе чигенең
картографик тасвирламасы**

Әлеге картографик тасвирлама «Ырынгы авыл җирлеге» муниципаль берәмлеге территориясе чигенең карта-схемасын («Буа муниципаль районы» муниципаль берәмлегенең һәм аның составындагы муниципаль берәмлекләрнең территорияләре чикләрен билгеләү һәм аларның статусы турында» Татарстан Республикасы Законына 1 нче кушымта) тасвирлаудан гыйбарәт.

Ырынгы авыл җирлеге «Буа шәһәре» муниципаль берәмлеге, Алших, Югары Лашчы, Кайбыч, Татар Буасы, Мөкерле авыл җирлекләре һәм Чуваш Республикасы белән чиктәш.

Ырынгы авыл җирлеге чиге Югары Лашчы авыл җирлеге белән чиктәш җирдә Ырынгы, Югары Лашчы авыл җирлекләре һәм Чуваш Республикасының басу аша кишәрлеге чикләре тоташкан урында Отрада авылыннан 4,0 км төньякта урнашкан 19 нчы тоташу ноктасыннан алып көньякка таба 750 м авыл хуҗалыгы җирләре буйлап, 1,4 км урман полосасының көнбатыш чиге буйлап Ырынгы, Югары Лашчы һәм Мөкерле авыл җирлекләре чикләре тоташкан урында Отрада авылыннан 1,8 км төньяк-көнчыгышта урнашкан 21 нче тоташу ноктасына кадәр бара.

Ырынгы авыл җирлеге чиге Чуваш Республикасының басу аша кишәрлеге белән чиктәш җирдә 19 нчы тоташу ноктасыннан алып Татарстан Республикасы административ чиге буйлап Ырынгы, Кайбыч авыл җирлекләре һәм Чуваш Республикасының басу аша кишәрлеге чикләре тоташкан урында Татар Аксуы авылыннан 4,1 км көньякта урнашкан 18 нче тоташу ноктасына кадәр уза.

Ырынгы авыл җирлеге чиге Кайбыч авыл җирлеге белән чиктәш җирдә Ырынгы, Кайбыч авыл җирлекләре һәм «Буа шәһәре» муниципаль берәмлеге чикләре тоташкан урында Бикмураз авылыннан 2,6 км көньяк-көнбатышта Каилка елгасында урнашкан 27 нче тоташу ноктасыннан алып, Горький тимер юлына һәм Буа – Каратун автомобиль юлына бүлеп бирелгән полосаларны һәм буа плотинасын кисеп үтеп, Каилка елгасы агымы буенча өскә таба 3,3 км буага кадәр бара, шуннан соң көньяк-көнбатышка таба 150 м буа буйлап уза, 650 м Каилка елгасы агымы буенча өскә таба, плотинаны кисеп үтеп, көньяк-көнбатышка таба 150 м буа буйлап уза, 350 м Каилка елгасы агымы буенча өскә таба буага кадәр бара, Буа – Яльчик автомобиль юлына бүлеп бирелгән полосаны һәм буа плотинасын кисеп үтеп, көнбатышка таба 100 м буа буйлап уза, 100 м Каилка елгасы агымы буенча өскә таба бара, буа плотинасын кисеп үтеп, көньяк-көнбатышка таба 100 м буа буйлап уза,

2,8 км Каилка елгасы агымы буенча өскә таба бара, шуннан соң төньяк-көнбатышка таба 150 м канау буйлап уза, аннары авыл хуҗалыгы җирләре буйлап 50 м, көньяк-көнбатышка таба 1,0 км һәм төньяк-көнбатышка таба 1,0 км бара, 500 м урман полосасының төньяк-көнчыгыш чиге буйлап, 50 м авыл хуҗалыгы җирләре буйлап, 1,0 км урман полосасының төньяк-көнчыгыш чиге буйлап уза, аннары көньяк-көнбатышка таба 150 м «Буа урманчылыгы» Татарстан Республикасы дәүләт бюджет учреждениесенең Буа участок урманчылыгындагы 4 нче урман кварталының көньяк-көнчыгыш чиге буйлап бара, шуннан соң төньяк-көнбатышка таба 1,3 км 4 нче, 3 нче урман кварталларының көньяк һәм көньяк-көнбатыш чикләре буйлап 18 нче тоташу ноктасына кадәр уза.

Ырынгы авыл җирлеге чиге «Буа шәһәре» муниципаль берәмлеге белән чиктәш җирдә Ырынгы авыл җирлеге, «Буа шәһәре» муниципаль берәмлеге һәм Татар Буасы авыл җирлеге чикләре тоташкан урында Чурак авылыннан 1,8 км көньяк-көнчыгышта урнашкан 26 нчы тоташу ноктасыннан алып төньяк-көнчыгышка таба 850 м авыл хуҗалыгы җирләре буйлап бара, шуннан соң көнчыгышка таба 100 м урман полосасының көньяк чиге буйлап уза, аннары авыл хуҗалыгы җирләре буйлап төньяк-көнчыгышка таба 1,4 км, урман полосасын кисеп үтеп, көньяк-көнчыгышка таба 250 м һәм 50 м Буа – Каратун автомобиль юлына бүлеп бирелгән полоса буйлап бара, шуннан соң көньякка таба 2,0 км Горький тимер юлына бүлеп бирелгән полосаның көнбатыш чиге буйлап уза, аннары, сынык сызык ясап, көнчыгышка таба, Горький тимер юлына бүлеп бирелгән полосаны кисеп үтеп, 200 м бара, шуннан соң төньяк-көнчыгышка таба 100 м җиләк-җимеш питомнигының көньяк-көнчыгыш чиге буйлап уза, аннары төньякка таба, сынык сызык ясап, 750 м җиләк-җимеш питомнигы буйлап, 100 м авыл хуҗалыгы җирләре буйлап бара, Горький тимер юлы тармагын кисеп үтеп, төньяк-көнбатышка таба 550 м җиләк-җимеш питомнигының төньяк-көнчыгыш чиге буйлап уза, шуннан соң, сынык сызык ясап, төньякка таба 100 м авыл хуҗалыгы җирләре буйлап бара, Буа – Каратун автомобиль юлына бүлеп бирелгән полосаны кисеп үтеп, 350 м шушы автомобиль юлына бүлеп бирелгән полосаның көнчыгыш чиге буйлап, 100 м авыл хуҗалыгы җирләре буйлап уза, профильле автомобиль юлына бүлеп бирелгән полосаны кисеп үтеп, 300 м профильле автомобиль юлына бүлеп бирелгән полосаның көнчыгыш чиге буйлап бара, аннары төньяк-көнбатышка таба 900 м Горький тимер юлына бүлеп бирелгән полосаның көнчыгыш чиге буйлап уза, шуннан соң төньяк-көнчыгышка таба 100 м авыл хуҗалыгы җирләре буйлап Каилка елгасына кадәр, 27 нче тоташу ноктасына кадәр уза.

Ырынгы авыл җирлеге чиге Татар Буасы авыл җирлеге белән чиктәш җирдә Ырынгы, Татар Буасы һәм Алших авыл җирлекләре чикләре тоташкан урында Теңкәш авылыннан 50 м төньякта Карлы елгасының уң ярында урнашкан 23 нче тоташу ноктасыннан алып, сынык сызык ясап, төньякка таба 20 м, Карлы елгасын кисеп үтеп, 250 м авыл хуҗалыгы җирләре буйлап бара, шуннан соң көнбатышка таба 400 м «Буа урманчылыгы» Татарстан Республикасы дәүләт бюджет учреждениесенең Буа участок урманчылыгындагы 29 нчы, 28 нче урман кварталларының көньяк чиге буйлап, 50 м авыл хуҗалыгы җирләре буйлап, сынык сызык ясап, 800 м 28 нче урман кварталының көньяк чиге буйлап уза, аннары

төньяк-көнбатышка таба 300 м авыл хуҗалыгы җирләре буйлап, 100 м 28 нче урман кварталы буйлап бара, шуннан соң авыл хуҗалыгы җирләре буйлап, сынык сызык ясап, төньякка таба 1,2 км, Буа – Ырынгы автомобиль юлына бүлеп бирелгән полосаны кисеп үтеп, көнчыгышка таба 850 м уза, аннары канау буйлап көньяк-көнчыгышка таба 350 м һәм төньякка таба 100 м бара, шуннан соң авыл хуҗалыгы җирләре буйлап төньяк-көнчыгышка таба 300 м һәм төньяк-көнбатышка таба 100 м уза, 100 м урман полосасының көньяк-көнбатыш чиге буйлап, 200 м урман полосасы буйлап бара, шуннан соң төньяк-көнчыгышка таба 2,5 км авыл хуҗалыгы җирләре буйлап Буа – Яльчик автомобиль юлына бүлеп бирелгән полосаның төньяк-көнчыгыш чигенә кадәр уза, юл буе урман полосасын кисеп үтеп, көньяк-көнчыгышка таба 1,0 км автомобиль юлына бүлеп бирелгән полосаның шушы чиге буйлап 26 нчы тоташу ноктасына кадәр уза.

Ырынгы авыл җирлеге чиге Алших авыл җирлеге белән чиктәш җирдә Ырынгы, Алших һәм Мөкерле авыл җирлекләре чикләре тоташкан урында Отрада авылыннан 750 м төньяк-көнчыгышта Карлы елгасында урнашкан 22 нче тоташу ноктасыннан алып Карлы елгасы агымы буенча аска таба 4,9 км бара, шуннан соң, сынык сызык ясап, көньяк-көнчыгышка таба һәм төньяк-көнчыгышка таба 2,6 км шушы елганың сул яры буйлап бара, елганы кисеп үтә һәм аннары, сынык сызык ясап, төньяк-көнбатышка таба һәм төньяк-көнчыгышка таба 2,2 км аның уң яры буйлап уза, яңадан Карлы елгасын кисеп үтә һәм төньяк-көнчыгышка таба 100 м агач-куак үсемлекләре массивы буйлап, 450 м күл буйлап бара, аннары көньяк-көнчыгышка таба 250 м Карлы елгасының элеккеге үзәне буйлап бара, 150 м шушы елга агымы буенча аска таба уза, аннары көньяк-көнбатышка таба 350 м авыл хуҗалыгы җирләре буйлап бара, шуннан соң көнбатышка таба 30 м канау буйлап, көньяк-көнбатышка таба 40 м авыл хуҗалыгы җирләре буйлап Иске Карлы күленә кадәр бара, шуннан соң әлеге күл буйлап көньяк-көнчыгышка таба 300 м һәм төньяк-көнчыгышка таба 900 м уза, аннары элеккеге үзән буйлап төньяк-көнчыгышка таба 150 м һәм төньяк-көнбатышка таба 150 м Карлы елгасына кадәр бара, 1,7 км шушы елга агымы буенча аска таба уза, шуннан соң көньяк-көнчыгышка таба, сынык сызык ясап, 150 м агач-куак үсемлекләре массивы буйлап Карлы елгасына кадәр бара, аннары 800 м шушы елга агымы буенча аска таба уза, шуннан соң көньяк-көнчыгышка таба 200 м авыл хуҗалыгы җирләре буйлап, агач-куак үсемлекләренең яр буе полосасын кисеп үтеп, күлгә кадәр бара, аннары төньяк-көнчыгышка таба 300 м күл буйлап уза, 100 м кибеп баручы инеш агымы буенча аска таба күлгә кадәр бара, аннары көньяк-көнчыгышка таба һәм төньяк-көнчыгышка таба 150 м күл буйлап уза, 450 м кибеп баручы инеш агымы буенча аска таба 23 нче тоташу ноктасына кадәр уза.

Ырынгы авыл җирлеге чиге Мөкерле авыл җирлеге белән чиктәш җирдә 21 нче тоташу ноктасыннан алып көньякка таба 650 м урман полосасының көнбатыш чиге буйлап, 400 м урман полосасы буйлап бара, шуннан соң көньяк-көнчыгышка таба 650 м урман полосасының көньяк-көнбатыш чиге буйлап, 100 м авыл хуҗалыгы җирләре буйлап 22 нче тоташу ноктасына кадәр бара.

«Буа муниципаль районы» муниципаль
берәмлегенең һәм аның составындагы
муниципаль берәмлекләрнең территорияләре
чикләрен билгеләү һәм аларның статусы турында»
Татарстан Республикасы Законына
25 нче кушымта

Буа муниципаль районының «Кырык Садак авыл җирлеге» муниципаль берәмлеге территориясе чигенең картографик тасвирламасы

Әлеге картографик тасвирлама «Кырык Садак авыл җирлеге» муниципаль берәмлеге территориясе чигенең карта-схемасын («Буа муниципаль районы» муниципаль берәмлегенең һәм аның составындагы муниципаль берәмлекләрнең территорияләре чикләрен билгеләү һәм аларның статусы турында» Татарстан Республикасы Законына 1 нче кушымта) тасвирлаудан гыйбарәт.

Кырык Садак авыл җирлеге Тимбай, Янтуган авыл җирлекләре һәм Чуваш Республикасы белән чиктәш.

Кырык Садак авыл җирлеге чиге Янтуган авыл җирлеге белән чиктәш җирдә Кырык Садак, Янтуган авыл җирлекләре һәм Чуваш Республикасы чикләре тоташкан урында Вольнистан авылыннан 2,4 км төньяк-көнбатышта Чатказ елгасында урнашкан 62 нче тоташу ноктасыннан алып шушы елга агымы буенча аска таба 3,3 км Кырык Садак, Янтуган авыл җирлекләре һәм Чуваш Республикасының басу аша кишәрлеге чикләре тоташкан урында Янтуган авылыннан 1,7 км көньяк-көнбатышта Чатказ елгасында урнашкан 63 нче тоташу ноктасына кадәр бара, аннары Кырык Садак, Янтуган авыл җирлекләре һәм Чуваш Республикасының басу аша кишәрлеге чикләре тоташкан урында Янтуган авылыннан 150 м көнбатышта Чатказ елгасында урнашкан 64 нче тоташу ноктасыннан алып шушы елга агымы буенча аска таба 1,3 км бара, шуннан соң төньякка таба, сынык сызык ясап, 650 м авыл хуҗалыгы җирләре буйлап уза, 100 м зиратның көнбатыш чиге буйлап һәм төньяк-көнчыгышка таба 150 м төньяк-көнбатыш чиге буйлап бара, шуннан соң, кибеп баручы инешне, юл буе урман полосаларын һәм Тимбай – Кырык Садак – Красномайск автомобиль юлына бүлеп бирелгән полосаны кисеп үтеп, авыл хуҗалыгы җирләре буйлап 400 м һәм төньякка таба 2,4 км уза, аннары көньяк-көнчыгышка таба 600 м канау буйлап Кырык Садак, Янтуган һәм Тимбай авыл җирлекләре чикләре тоташкан урында Ташкичү авылыннан 1,3 км төньякта урнашкан 61 нче тоташу ноктасына кадәр уза.

Кырык Садак авыл җирлеге чиге Чуваш Республикасының басу аша кишәрлеге белән чиктәш җирдә 63 нче тоташу ноктасыннан алып Татарстан Республикасы административ чиге буйлап 64 нче тоташу ноктасына кадәр бара.

Кырык Садак авыл җирлеге чиге Тимбай авыл җирлеге белән чиктәш җирдә 61 нче тоташу ноктасыннан алып төньяк-көнчыгышка таба 50 м авыл хуҗалыгы җирләре буйлап, 50 м үләт базы буйлап, 550 м авыл хуҗалыгы җирләре буйлап, агач-куак үсемлекләре полосасын, кибеп баручы инешне, Карлы елгасын һәм аның

кибеп баручы ермагын кисеп үтеп, Кырык Садак, Тимбай авыл җирлекләре һәм Чуваш Республикасы чикләре тоташкан урында Кече Шыгырдан авылыннан 1,1 км көньяк-көнчыгышта урнашкан 60 нчы тоташу ноктасына кадәр уза.

Кырык Садак авыл җирлеге чиге Чуваш Республикасы белән чиктәш җирдә 60 нчы тоташу ноктасыннан алып Татарстан Республикасы административ чиге буйлап 62 нче тоташу ноктасына кадәр бара.

«Буа муниципаль районы» муниципаль
берәмлегенең һәм аның составындагы
муниципаль берәмлекләрнең территорияләре
чикләрен билгеләү һәм аларның статусы турында»
Татарстан Республикасы Законына
26 нчы кушымта

Буа муниципаль районының «Иске Суыксу авыл җирлеге»
муниципаль берәмлеге территориясе чигенең
картографик тасвирламасы

Әлеге картографик тасвирлама «Иске Суыксу авыл җирлеге» муниципаль берәмлеге территориясе чигенең карта-схемасын («Буа муниципаль районы» муниципаль берәмлегенең һәм аның составындагы муниципаль берәмлекләрнең территорияләре чикләрен билгеләү һәм аларның статусы турында» Татарстан Республикасы Законына 1 нче кушымта) тасвирлаудан гыйбарәт.

Иске Суыксу авыл җирлеге Адав-Толымбай, Алших, Боерган, Кыят, Күшке, Карлы һәм Иске Тинчәле авыл җирлекләре белән чиктәш.

Иске Суыксу авыл җирлеге чиге Адав-Толымбай авыл җирлеге белән чиктәш җирдә Иске Суыксу, Адав-Толымбай һәм Карлы авыл җирлекләре чикләре тоташкан урында Карлы авылыннан 2,2 км көньяк-көнчыгышта урнашкан 42 нче тоташу ноктасыннан алып көньякка таба 2,2 км урман полосасының көнчыгыш чиге буйлап, 100 м авыл хуҗалыгы җирләре буйлап Суыксу елгасына кадәр бара, 250 м Суыксу елгасы агымы буенча аска таба уза, аннары авыл хуҗалыгы җирләре буйлап төньяк-көнчыгышка таба 250 м, көньякка таба 450 м, казылган җирләрне кисеп үтеп, көньяк-көнбатышка таба 250 м һәм көньяк-көнчыгышка таба 100 м бара, шуннан соң көньякка таба 1,7 км урман полосасының көнчыгыш чиге буйлап Иске Суыксу, Адав-Толымбай һәм Кыят авыл җирлекләре чикләре тоташкан урында Иске Суыксу авылыннан 1,8 км көньяк-көнчыгышта урнашкан 43 нче тоташу ноктасына кадәр уза.

Иске Суыксу авыл җирлеге чиге Кыят авыл җирлеге белән чиктәш җирдә 43 нче тоташу ноктасыннан алып көньякка таба 200 м урман полосасының көнчыгыш чиге буйлап, 100 м авыл хуҗалыгы җирләре буйлап, 600 м урман полосасының көнчыгыш чиге буйлап, 100 м авыл хуҗалыгы җирләре буйлап кибеп баручы инешкә кадәр бара, 1,6 км шушы инеш агымы буенча өскә таба Иске Суыксу, Кыят һәм Боерган авыл җирлекләре тоташкан урында Иске Суыксу

авылыннан 1,6 км көньяк-көнчыгышта урнашкан 48 нче тоташу ноктасына кадәр уза.

Иске Суыксу авыл җирлеге чиге Боерган авыл җирлеге белән чиктәш җирдә Иске Суыксу Боерган һәм Күшке авыл җирлекләре чикләре тоташкан урында Иске Суыксу авылыннан 1,7 км көньяк-көнчыгышта урнашкан 49 нчы тоташу ноктасыннан алып кибеп баручы инеш агымы буенча аска таба 200 м, Горький тимер юлына бүлеп бирелгән полосаны кисеп үтеп, 48 нче тоташу ноктасына кадәр уза.

Иске Суыксу авыл җирлеге чиге Күшке авыл җирлеге белән чиктәш җирдә 49 нчы тоташу ноктасыннан алып, Казан – Ульяновск федераль автомобиль юлына бүлеп бирелгән полосаны кисеп үтеп, кибеп баручы инеш агымы буенча өскә таба 3,1 км бара, шуннан соң көньяк-көнбатышка таба, сынык сызык ясап, 2,8 км авыл хуҗалыгы җирләре буйлап Иске Суыксу, Күшке һәм Иске Тинчәле авыл җирлекләре чикләре тоташкан урында Иске Тинчәле авылыннан 1,5 км төньяк-көнчыгышта урнашкан 50 нче тоташу ноктасына кадәр уза.

Иске Суыксу авыл җирлеге чиге Иске Тинчәле авыл җирлеге белән чиктәш җирдә 50 нче тоташу ноктасыннан алып төньяк-көнбатышка таба 350 м авыл хуҗалыгы җирләре буйлап, 1,3 км урман полосасының көньяк-көнбатыш чиге буйлап һәм 200 м төньяк-көнчыгыш чиге буйлап, 50 м авыл хуҗалыгы җирләре буйлап, 1,3 км урман полосасының көньяк-көнбатыш чиге буйлап бара, шуннан соң көнбатышка таба 450 м урман полосасының төньяк чиге буйлап, 100 м авыл хуҗалыгы җирләре буйлап, 50 м урман полосасының көньяк чиге буйлап, 50 м авыл хуҗалыгы җирләре буйлап, 50 м урман полосасының көньяк чиге буйлап, 550 м авыл хуҗалыгы җирләре буйлап инешкә кадәр уза, текә ярны кисеп үтеп, төньяк-көнчыгышка таба 500 м шушы инеш агымы буенча өскә таба бара, аннары төньяк-көнбатышка таба 30 м авыл хуҗалыгы җирләре буйлап, 1,2 км урман полосасының көньяк-көнбатыш чиге буйлап, 850 м авыл хуҗалыгы җирләре буйлап Иске Суыксу, Иске Тинчәле һәм Алших авыл җирлекләре чикләре тоташкан урында Иске Суыксу Выселкасы авылыннан 2,9 км төньякта урнашкан 55 нче тоташу ноктасына кадәр уза.

Иске Суыксу авыл җирлеге чиге Алших авыл җирлеге белән чиктәш җирдә 55 нче тоташу ноктасыннан алып төньяк-көнчыгышка таба 750 м авыл хуҗалыгы җирләре буйлап, 3,7 км урман полосасының көньяк-көнчыгыш чиге буйлап, 50 м авыл хуҗалыгы җирләре буйлап, 550 м урман полосасының көньяк-көнчыгыш чиге буйлап, 300 м авыл хуҗалыгы җирләре буйлап кибеп баручы инешкә кадәр бара, 1,4 км шушы инеш агымы буенча аска таба күлгә кадәр уза, шуннан соң көнчыгышка таба 100 м шушы күл буйлап бара, 250 м кибеп баручы инеш агымы буенча аска таба буага кадәр уза, аннары төньяк-көнчыгышка таба 200 м буаның уң яры буйлап һәм 1,2 км буа буйлап, буа плотинасын кисеп үтә, авыл хуҗалыгы җирләре буйлап көнчыгышка таба 100 м, чокырны кисеп үтеп, төньяк-көнбатышка таба 100 м, төньякка таба 150 м бара, 1,5 км урман полосасының көнбатыш чиге буйлап Иске Суыксу, Алших һәм Карлы авыл җирлекләре чикләре тоташкан урында Яңа Суыксу авылыннан 1,9 км төньяк-көнбатышта урнашкан 41 нче тоташу ноктасына кадәр бара.

Иске Суыксу авыл җирлеге чиге Карлы авыл җирлеге белән чиктәш җирдә 41 нче тоташу ноктасыннан алып көнчыгышка таба 150 м урман полосасының көньяк чиге буйлап, 500 м авыл хуҗалыгы җирләре буйлап, 1,5 км урман полосасының көньяк чиге буйлап бара, Горький тимер юлына бүлеп бирелгән полосаны кисеп үтеп, 150 м уза, 250 м авыл хуҗалыгы җирләре буйлап, Казан – Ульяновск федераль автомобиль юлына бүлеп бирелгән полосаны кисеп үтеп, аның көньяк-көнчыгыш чигенә кадәр уза, аннары төньяк-көнчыгышка таба 850 м автомобиль юлына бүлеп бирелгән полосаның шушы чиге буйлап бара, шуннан соң көнчыгышка таба 300 м авыл хуҗалыгы җирләре буйлап, 1,0 км урман полосасының көньяк чиге буйлап, урман полосасын кисеп үтеп, 40 м 42 нче тоташу ноктасына кадәр уза.

«Буа муниципаль районы» муниципаль
берәмлегенең һәм аның составындагы
муниципаль берәмлекләрнең территорияләре
чикләрен билгеләү һәм аларның статусы турында»
Татарстан Республикасы Законына
27 нче кушымта

Буа муниципаль районының «Иске Тинчәле авыл җирлеге» муниципаль берәмлеге территориясе чигенең картографик тасвирламасы

Әлеге картографик тасвирлама «Иске Тинчәле авыл җирлеге» муниципаль берәмлеге территориясе чигенең карта-схемасын («Буа муниципаль районы» муниципаль берәмлегенең һәм аның составындагы муниципаль берәмлекләрнең территорияләре чикләрен билгеләү һәм аларның статусы турында» Татарстан Республикасы Законына 1 нче кушымта) тасвирлаудан гыйбарәт.

Иске Тинчәле авыл җирлеге Алших, Күшке, Мөкерле, Яңа Тинчәле, Иске Суыксу, Чуваш Киштәге авыл җирлекләре, Чүпрәле муниципаль районы һәм Ульяновск өлкәсе белән чиктәш.

Иске Тинчәле авыл җирлеге чиге Яңа Тинчәле авыл җирлеге белән чиктәш җирдә Иске Тинчәле, Яңа Тинчәле һәм Мөкерле авыл җирлекләре чикләре тоташкан урында Сарсаз авылыннан 3,3 км төньяк-көнбатышта урнашкан 57 нче тоташу ноктасыннан алып көньяк-көнчыгышка таба авыл хуҗалыгы җирләре буйлап 2,6 км, кибеп баручы инешләрне кисеп үтеп, 1,2 км урман полосасының көньяк-көнбатыш чиге буйлап, 100 м авыл хуҗалыгы җирләре буйлап, 150 м урман полосасының көньяк-көнбатыш чиге буйлап, 100 м авыл хуҗалыгы җирләре буйлап, 350 м урман полосасының көньяк-көнбатыш чиге буйлап, 1,9 км авыл хуҗалыгы җирләре буйлап, Кече Боерган – Яңа Тинчәле – Яңа Чынлы автомобиль юлына бүлеп бирелгән полосаны кисеп үтеп, 200 м урман полосасы буйлап, 100 м урман полосасының көньяк-көнбатыш чиге буйлап, 550 м авыл хуҗалыгы җирләре буйлап, текә ярны кисеп үтеп, 150 м урман полосасы буйлап, 50 м авыл хуҗалыгы җирләре буйлап Олы Тилчә елгасына кадәр, Иске Тинчәле, Яңа Тинчәле авыл җирлекләре

һәм Чүпрәле муниципаль районы чикләре тоташкан урында Шәйморза авылыннан 2,6 км көнбатышта Олы Тилчә елгасында урнашкан 68 нче тоташу ноктасына кадәр бара.

Иске Тинчәле авыл җирлеге чиге Мөкерле авыл җирлеге белән чиктәш җирдә Иске Тинчәле, Мөкерле һәм Алших авыл җирлекләре чикләре тоташкан урында Сарсаз авылыннан 3,1 км төньякта урнашкан 56 нчы тоташу ноктасыннан алып көньяк-көнбатышка таба 2,2 км авыл хуҗалыгы җирләре буйлап 57 нче тоташу ноктасына кадәр уза.

Иске Тинчәле авыл җирлеге чиге Алших авыл җирлеге белән чиктәш җирдә 56 нчы тоташу ноктасыннан алып көньяк-көнчыгышка таба 400 м авыл хуҗалыгы җирләре буйлап, 350 м урман полосасының көньяк-көнбатыш чиге буйлап, 150 м авыл хуҗалыгы җирләре буйлап, 600 м урман полосасының көньяк-көнбатыш чиге буйлап бара, шуннан соң, сынык сызык ясап, көнчыгышка таба 50 м авыл хуҗалыгы җирләре буйлап уза, аннары төньяк-көнчыгышка таба 1,2 км урман полосасының көньяк-көнчыгыш чиге буйлап, 2,4 км авыл хуҗалыгы җирләре буйлап. Иске Тинчәле, Алших һәм Иске Суыксу авыл җирлекләре чикләре тоташкан урында Иске Суыксу Выселкасы авылыннан 2,9 км төньякта урнашкан 55 нче тоташу ноктасына кадәр бара.

Иске Тинчәле авыл җирлеге чиге Иске Суыксу авыл җирлеге белән чиктәш җирдә Иске Тинчәле, Иске Суыксу һәм Күшке авыл җирлекләре чикләре тоташкан урында Иске Тинчәле авылыннан 1,5 км төньяк-көнчыгышта урнашкан 50 нче тоташу ноктасыннан алып төньяк-көнбатышка таба 350 м авыл хуҗалыгы җирләре буйлап, 1,3 км урман полосасының көньяк-көнбатыш чиге буйлап һәм 200 м төньяк-көнчыгыш чиге буйлап, 50 м авыл хуҗалыгы җирләре буйлап, 1,3 км урман полосасының көньяк-көнбатыш чиге буйлап бара, шуннан соң көнбатышка таба 450 м урман полосасының төньяк чиге буйлап, 100 м авыл хуҗалыгы җирләре буйлап, 50 м урман полосасының көньяк чиге буйлап, 50 м авыл хуҗалыгы җирләре буйлап, 50 м урман полосасының көньяк чиге буйлап, 550 м авыл хуҗалыгы җирләре буйлап инешкә кадәр уза, текә ярны кисеп үтеп, төньяк-көнчыгышка таба 500 м шушы инеш агымы буенча өскә таба бара, аннары төньяк-көнбатышка таба 30 м авыл хуҗалыгы җирләре буйлап, 1,2 км урман полосасының көньяк-көнбатыш чиге буйлап, 850 м авыл хуҗалыгы җирләре буйлап 55 нче тоташу ноктасына кадәр уза.

Иске Тинчәле авыл җирлеге чиге Күшке авыл җирлеге белән чиктәш җирдә Иске Тинчәле, Күшке һәм Чуваш Киштәге авыл җирлекләре чикләре тоташкан урында Шәйморза авылыннан 2,5 км көнчыгышта урнашкан 54 нче тоташу ноктасыннан алып төньяк-көнчыгышка таба 1,0 км авыл хуҗалыгы җирләре буйлап, 100 м зиратның төньяк-көнбатыш чиге буйлап, 300 м авыл хуҗалыгы җирләре буйлап, 100 м сазлык буйлап, 150 м авыл хуҗалыгы җирләре буйлап Олы Тилчә елгасына кадәр бара, 1,4 км шушы елга агымы буенча аска таба уза, аннары төньяк-көнчыгышка таба 200 м авыл хуҗалыгы җирләре буйлап, 700 м урман полосасының көньяк-көнчыгыш чиге буйлап, 50 м авыл хуҗалыгы җирләре буйлап, Кече Боерган – Яңа Тинчәле – Яңа Чынлы автомобиль юлына бүлеп бирелгән полосаны кисеп үтеп, 500 м урман полосасының көньяк-көнчыгыш чиге буйлап, 100 м авыл

хуҗалыгы җирләре буйлап буага кадәр бара, төньяк-көнчыгышка таба, буаны кисеп үтеп, 250 м уза, шуннан соң авыл хуҗалыгы җирләре буйлап 50 м һәм төньяк-көнбатышка таба 600 м кибеп баручы инешкә кадәр бара, аны кисеп үтә, аннары 1,7 км шушы инеш агымы буенча өскә таба, шуннан соң төньяк-көнбатышка таба 100 м авыл хуҗалыгы җирләре буйлап 50 нче тоташу ноктасына кадәр уза.

Иске Тинчәле авыл җирлеге чиге Чуваш Киштәге авыл җирлеге белән чиктәш җирдә Иске Тинчәле, Чуваш Киштәге авыл җирлекләре һәм Чүпрәле муниципаль районы чикләре тоташкан урында Шәйморза авылыннан 2,3 км көньякта урнашкан 69 нчы тоташу ноктасыннан алып төньяк-көнчыгышка таба 30 м авыл хуҗалыгы җирләре буйлап, 200 м урман полосасының көньяк-көнчыгыш чиге буйлап бара, шуннан соң көньяк-көнчыгышка таба 600 м урман полосасының көньяк-көнбатыш чиге буйлап, авыл хуҗалыгы җирләре буйлап 50 м һәм төньяк-көнчыгышка таба 1,6 км, урман полосасының көньяк-көнчыгыш чиге буйлап 100 м, авыл хуҗалыгы җирләре буйлап 150 м, урман полосасының көньяк-көнчыгыш чиге буйлап 350 м, авыл хуҗалыгы җирләре буйлап 1,3 км 54 нче тоташу ноктасына кадәр уза.

Иске Тинчәле авыл җирлеге чиге Чүпрәле муниципаль районы белән чиктәш җирдә 69 нчы тоташу ноктасыннан алып Буа муниципаль районы чиге буйлап 68 нче тоташу ноктасына кадәр бара.

Иске Тинчәле авыл җирлегенең басу аша кишәрлеге чиге Ульяновск өлкәсе белән чиктәш җирдә Иске Тинчәле авыл җирлегенең басу аша кишәрлеге, Чүпрәле муниципаль районы һәм Ульяновск өлкәсе чикләре тоташкан урында Таковар авылыннан 2,0 км көнбатышта урнашкан 82 нче (5б) тоташу ноктасыннан алып Татарстан Республикасы административ чиге буйлап Иске Тинчәле авыл җирлегенең басу аша кишәрлеге, Чүпрәле муниципаль районы һәм Ульяновск өлкәсе чикләре тоташкан урында Таковар авылыннан 2,0 км көньяк-көнбатышта урнашкан 71 нче (5а) тоташу ноктасына кадәр уза.

Иске Тинчәле авыл җирлегенең басу аша кишәрлеге чиге Чүпрәле муниципаль районы белән чиктәш җирдә 71 нче (5а) тоташу ноктасыннан алып Буа муниципаль районы чиге буйлап 82 нче (5б) тоташу ноктасына кадәр бара.

«Буа муниципаль районы» муниципаль
берәмлегенең һәм аның составындагы
муниципаль берәмлекләрнең территорияләре
чикләрен билгеләү һәм аларның статусы турында»
Татарстан Республикасы Законына
28 нче кушымта

**Буа муниципаль районының «Тимбай авыл җирлеге»
муниципаль берәмлеге территориясе чигенең
картографик тасвирламасы**

Әлеге картографик тасвирлама «Тимбай авыл җирлеге» муниципаль берәмлеге территориясе чигенең карта-схемасын («Буа муниципаль районы» муниципаль берәмлегенең һәм аның составындагы муниципаль берәмлекләрнең

территорияләре чикләрен билгеләү һәм аларның статусы турында» Татарстан Республикасы Законына 1 нче кушымта) тасвирлаудан гыйбарәт.

Тимбай авыл җирлеге Мөкерле, Яңа Тинчәле, Кырык Садак, Янтуган авыл җирлекләре һәм Чуваш Республикасы белән чиктәш.

Тимбай авыл җирлеге чиге Кырык Садак авыл җирлеге белән чиктәш җирдә Тимбай, Кырык Садак һәм Янтуган авыл җирлекләре чикләре тоташкан урында Ташкичү авылыннан 1,3 км төньякта урнашкан 61 нче тоташу ноктасыннан алып төньяк-көнчыгышка таба 50 м авыл хуҗалыгы җирләре буйлап, 50 м үләт базы буйлап, 550 м авыл хуҗалыгы җирләре буйлап, агач-куаклыклар полосасын, кибеп баручы инешне, Карлы елгасын һәм аның кушылдыгын кисеп үтеп, Тимбай, Кырык Садак авыл җирлекләре һәм Чуваш Республикасы чикләре тоташкан урында Кече Шыгырдан авылыннан 1,1 км көньяк-көнчыгышта урнашкан 60 нчы тоташу ноктасына кадәр уза.

Тимбай авыл җирлеге чиге Янтуган авыл җирлеге белән чиктәш җирдә 61 нче тоташу ноктасыннан алып авыл хуҗалыгы җирләре буйлап көньяк-көнбатышка таба, сынык сызык ясап, 2,6 км, Тимбай – Кырык Садак – Красномайск автомобиль юлына бүлеп бирелгән полосаны, юл буе урман полосасын, текә ярлы Чатказ елгасын, зиратны кисеп үтеп, һәм көньяк-көнчыгышка таба 1,6 км инешкә кадәр бара, Вольнистан – Кыят – Яшевка автомобиль юлына бүлеп бирелгән полосаны һәм кибеп баручы инешне кисеп үтеп, 250 м шушы инеш агымы буенча өскә таба буа плотинасына кадәр уза, плотинаны кисеп үтә һәм, сынык сызык ясап, көньяк-көнчыгышка таба 1,7 км буа буйлап бара, 4,0 км инеш агымы буенча өскә таба уза, аннары авыл хуҗалыгы җирләре буйлап көньяк-көнбатышка таба 800 м, инешләрне берничә мәртәбә кисеп үтеп, көньяк-көнчыгышка таба 1,1 км Тимбай, Янтуган һәм Яңа Тинчәле авыл җирлекләре чикләре тоташкан урында Яңа Чынлы авылыннан 2,6 км төньякта урнашкан 65 нче тоташу ноктасына кадәр бара.

Тимбай авыл җирлеге чиге Яңа Тинчәле авыл җирлеге белән чиктәш җирдә 65 нче тоташу ноктасыннан алып көньяк-көнчыгышка таба 20 м авыл хуҗалыгы җирләре буйлап, 100 м урман массивы буйлап, 50 м урман утыртмалары буйлап бара, шуннан соң төньяк-көнчыгышка таба 100 м урман утыртмаларының көньяк-көнчыгыш чиге буйлап, 2,5 км авыл хуҗалыгы җирләре буйлап кибеп баручы инешкә кадәр уза, 350 м шушы инеш агымы буенча аска таба бара, шуннан соң төньяк-көнчыгышка таба 700 м авыл хуҗалыгы җирләре буйлап, 650 м урман полосасының көньяк-көнчыгыш чиге буйлап уза, аннары авыл хуҗалыгы җирләре буйлап 100 м һәм төньяк-көнбатышка таба 100 м бара, 1,1 км урман полосасының төньяк-көнчыгыш чиге буйлап, 300 м урман полосасы буйлап, 50 м урман полосасының төньяк-көнчыгыш чиге буйлап, 100 м авыл хуҗалыгы җирләре буйлап, 150 м урман полосасының төньяк-көнчыгыш чиге буйлап һәм 300 м көньяк-көнбатыш чиге буйлап, 50 м авыл хуҗалыгы җирләре буйлап Тимбай, Яңа Тинчәле һәм Мөкерле авыл җирлекләре чикләре тоташкан урында Яңа Тинчәле авылыннан 6,1 км төньяк-көнбатышта урнашкан 58 нче тоташу ноктасына кадәр уза.

Тимбай авыл җирлеге чиге Мөкерле авыл җирлеге белән чиктәш җирдә 58 нче тоташу ноктасыннан алып төньяк-көнбатышка таба 900 м урман полосаларының көньяк-көнбатыш чиге буйлап һәм 900 м төньяк-көнчыгыш чиге буйлап бара,

аннары авыл хуҗалыгы җирләре буйлап 2,5 км һәм төньякка таба 950 м, кибеп баручы инешне кисеп үтеп, 150 м урман полосасының көнчыгыш чиге буйлап уза, шуннан соң авыл хуҗалыгы җирләре буйлап төньякка таба 2,7 км, урман полосасын, Вольнистан – Кыят – Яшевка автомобиль юлына бүлеп бирелгән полосаны, кибеп баручы инешне һәм Карлы елгасын кисеп үтеп, төньяк-көнбатышка таба 250 м, Карлы елгасын ике мәртәбә кисеп үтеп, Тимбай, Мөкерле авыл җирлекләре һәм Чуваш Республикасы чикләре тоташкан урында Ямбулат авылыннан 700 м төньяк-көнбатышта урнашкан 59 нчы тоташу ноктасына кадәр бара.

Тимбай авыл җирлеге чиге Чуваш Республикасы белән чиктәш җирдә 59 нчы тоташу ноктасыннан алып Татарстан Республикасы административ чиге буйлап 60 нчы тоташу ноктасына кадәр бара.

«Буа муниципаль районы» муниципаль
берәмлегенең һәм аның составындагы
муниципаль берәмлекләрнең территорияләре
чикләрен билгеләү һәм аларның статусы турында»
Татарстан Республикасы Законына
29 нчы кушымта

Буа муниципаль районының «Күл Черкене авыл җирлеге» муниципаль берәмлеге территориясе чигенең картографик тасвирламасы

Әлеге картографик тасвирлама «Күл Черкене авыл җирлеге» муниципаль берәмлеге территориясе чигенең карта-схемасын («Буа муниципаль районы» муниципаль берәмлегенең һәм аның составындагы муниципаль берәмлекләрнең территорияләре чикләрен билгеләү һәм аларның статусы турында» Татарстан Республикасы Законына 1 нче кушымта) тасвирлаудан гыйбарәт.

Күл Черкене авыл җирлеге Зур Фролово, Кайбыч, Түбән Наратбаш, Яңа Чәчкап һәм Килдураз авыл җирлекләре белән чиктәш.

Күл Черкене авыл җирлеге чиге Кайбыч авыл җирлеге белән чиктәш җирдә Күл Черкене, Кайбыч һәм Яңа Чәчкап авыл җирлекләре чикләре тоташкан урында Кыр Әнәлесе авылыннан 1,6 км төньяк-көнбатышта урнашкан 13 нче тоташу ноктасыннан алып төньяк-көнчыгышка таба 450 м урман полосасының төньяк-көнбатыш чиге буйлап, 1,1 км авыл хуҗалыгы җирләре буйлап, урман полосасын кисеп үтеп, Буа – Каратун автомобиль юлына бүлеп бирелгән полосаның көнбатыш чигенә кадәр бара, шуннан соң көньякка таба 300 м автомобиль юлына бүлеп бирелгән полосаның шушы чиге буйлап уза, 1,6 км авыл хуҗалыгы җирләре буйлап инешкә кадәр, 2,6 км шушы инеш агымы буенча аска таба бара, аннары төньяк-көнчыгышка таба 150 м авыл хуҗалыгы җирләре буйлап, Буа – Каратун автомобиль юлына һәм Горький тимер юлына бүлеп бирелгән полосаларны кисеп үтеп, 1,1 км урман полосасының төньяк-көнбатыш чиге буйлап Күл Черкене, Кайбыч һәм Түбән Наратбаш авыл җирлекләре чикләре тоташкан урында Югары Наратбаш авылыннан 1,3 км төньяк-көнчыгышта урнашкан 29 нчы тоташу ноктасына кадәр бара.

Күл Черкене авыл җирлеге чиге Яңа Чәчкап авыл җирлеге белән чиктәш җирдә Күл Черкене, Яңа Чәчкап һәм Килдураз авыл җирлекләре чикләре тоташкан урында Лашчы тимер юл разъезды поселогыннан 1,7 км көньяк-көнбатышта урнашкан 12 нче тоташу ноктасыннан алып көньяк-көнбатышка таба 200 м урман полосасының көньяк-көнчыгыш чиге буйлап, 1,1 км урман полосасы буйлап, 50 м авыл хуҗалыгы җирләре буйлап, 350 м урман полосасының көньяк-көнчыгыш чиге буйлап, авыл хуҗалыгы җирләре буйлап 50 м һәм көньяк-көнчыгышка таба 900 м 13 нче тоташу ноктасына кадәр уза.

Күл Черкене авыл җирлеге чиге Килдураз авыл җирлеге белән чиктәш җирдә Күл Черкене, Килдураз һәм Зур Фролово авыл җирлекләре чикләре тоташкан урында Өчмунча авылыннан 1,6 км төньякта урнашкан 31 нче тоташу ноктасыннан алып көньякка таба, сынык сызык ясап, 1,9 км авыл хуҗалыгы җирләре буйлап бара, аннары, Зөя елгасын кисеп үтеп, көньяк-көнбатышка таба 50 м уза, шуннан соң көньяк-көнчыгышка таба 1,4 км шушы елганың сул яры буйлап аңа коючы кибеп баручы инеш тамагына кадәр бара, 300 м шушы инеш агымы буенча өскә таба бара, аннары төньяк-көнбатышка таба 30 м агач-куак үсемлекләре массивының төньяк-көнчыгыш чиге буйлап һәм көньяк-көнбатышка таба 20 м шушы массив буйлап бара, Буа – Килдураз автомобиль юлына бүлеп бирелгән полосаны кисеп үтеп, 1,9 км урман полосасының төньяк-көнбатыш чиге буйлап уза, шуннан соң төньяк-көнбатышка таба 850 м авыл хуҗалыгы җирләре буйлап Өчмунча – Лашчы тимер юл разъезды поселогы автомобиль юлына бүлеп бирелгән полосаның төньяк-көнбатыш чигенә кадәр бара, аннары көньяк-көнбатышка таба 1,6 км шушы автомобиль юлына бүлеп бирелгән полосаның төньяк-көнбатыш чиге буйлап һәм көньякка таба 350 м көнбатыш чиге буйлап уза, шуннан соң төньяк-көнбатышка таба 150 м урман полосасының төньяк-көнчыгыш чиге буйлап, 1,1 км Горький тимер юлына бүлеп бирелгән полосаның төньяк-көнчыгыш чиге буйлап бара, көньяк-көнбатышка таба 100 м, тимер юлга бүлеп бирелгән полосаны кисеп үтеп, кибеп баручы инешкә кадәр уза, 150 м шушы инеш агымы буенча өскә таба буа плотинасына кадәр бара, плотинаны кисеп үтә һәм аннары көньяк-көнбатышка таба 50 м буа буйлап, 300 м кибеп баручы инеш агымы буенча өскә таба аңа башка кибеп баручы инеш койган җиргә кадәр уза, 250 м шушы инеш агымы буенча өскә таба бара, аннары төньяк-көнбатышка таба 1,0 км авыл хуҗалыгы җирләре буйлап Буа – Каратун автомобиль юлына кадәр уза, шуннан соң 450 м төньякка таба шушы автомобиль юлы буйлап бара, аннары көньяк-көнбатышка таба 40 м авыл хуҗалыгы җирләре буйлап, 550 м урман полосасының көньяк-көнчыгыш чиге буйлап 12 нче тоташу ноктасына кадәр уза.

Күл Черкене авыл җирлеге чиге Зур Фролово авыл җирлеге белән чиктәш җирдә Күл Черкене, Зур Фролово һәм Түбән Наратбаш авыл җирлекләре чикләре тоташкан урында Күл Черкене авылыннан 1,9 км көньяк-көнчыгышта Зөя елгасында урнашкан 30 нчы тоташу ноктасыннан алып Чирка елгасы агымы буенча өскә таба 3,6 км бара, шуннан соң авыл хуҗалыгы җирләре буйлап төньякка таба 500 м, сынык сызык ясап, төньяк-көнбатышка таба 900 м һәм көньяк-көнбатышка таба 450 м Зур Фролово – Күл Черкене автомобиль юлына кадәр уза, аннары көньяк-көнбатышка таба 1,0 км шушы автомобиль юлы буйлап бара, шуннан соң

төньяк-көнбатышка таба, сынык сызык ясап, 550 м авыл хуҗалыгы җирләре буйлап күлгә кадәр уза, 100 м күл буйлап төньяк-көнбатышка таба бара, 1,8 км урман полосасының көньяк-көнбатыш чиге буйлап 31 нче тоташу ноктасына кадәр бара.

Күл Черкене авыл җирлеге чиге Түбән Наратбаш авыл җирлеге белән чиктәш җирдә 30 нчы тоташу ноктасыннан алып Зөя елгасы агымы буенча аска таба 1,6 км бара, көньяк-көнбатышка таба 40 м аңа коючы кибеп баручы инеш тамагына кадәр бара, 950 м шушы инеш агымы буенча өскә таба аның чишмә башына кадәр уза, шуннан соң көньяк-көнбатышка таба 150 м урман полосасы буйлап, 350 м урман полосасының көнбатыш чиге буйлап бара, аннары урман полосасы буйлап көньякка таба 100 м һәм көнбатышка таба 1,4 км, Буа – Килдураз автомобиль юлына бүлеп бирелгән полосаны кисеп үтеп, 1,0 км урман полосасының төньяк чиге буйлап, 800 м урман полосасы буйлап, 50 м аның төньяк чиге буйлап, кибеп баручы инешне кисеп үтеп, 29 нчы тоташу ноктасына кадәр уза.

«Буа муниципаль районы» муниципаль
берәмлегенең һәм аның составындагы
муниципаль берәмлекләрнең территорияләре
чикләрен билгеләү һәм аларның статусы турында»
Татарстан Республикасы Законына
30 нчы кушымта

Буа муниципаль районының «Килдураз авыл җирлеге»
муниципаль берәмлеге территориясе чигенең
картографик тасвирламасы

Әлеге картографик тасвирлама «Килдураз авыл җирлеге» муниципаль берәмлеге территориясе чигенең карта-схемасын («Буа муниципаль районы» муниципаль берәмлегенең һәм аның составындагы муниципаль берәмлекләрнең территорияләре чикләрен билгеләү һәм аларның статусы турында» Татарстан Республикасы Законына 1 нче кушымта) тасвирлаудан гыйбарәт.

Килдураз авыл җирлеге Бик-Үти, Зур Фролово, Яңа Чәчкап, Күл Черкене авыл җирлекләре һәм Апас муниципаль районы белән чиктәш.

Килдураз авыл җирлеге чиге Яңа Чәчкап авыл җирлеге белән чиктәш җирдә Килдураз, Яңа Чәчкап һәм Бик-Үти авыл җирлекләре чикләре тоташкан урында Әхмәт авылыннан 1,3 км төньякта урнашкан 11 нче тоташу ноктасыннан алып инеш агымы буенча аска таба 1,7 км бара, шуннан соң көньяк-көнчыгышка таба 1,1 км авыл хуҗалыгы җирләре буйлап Буа – Каратун автомобиль юлына бүлеп бирелгән полосаның көнбатыш чигенә кадәр уза, көньякка таба 800 м автомобиль юлына бүлеп бирелгән полосаның әлеге чиге буйлап Лашчы елгасына кадәр бара, 950 м шушы елга агымы буенча өскә таба уза, аннары көньяк-көнчыгышка таба 100 м текә ярның көньяк-көнбатыш чиге буйлап бара, авыл хуҗалыгы җирләре буйлап 100 м һәм көньякка таба 150 м уза, кибеп баручы инешне кисеп үтеп, 1,9 км урман полосасының көнчыгыш чиге буйлап Килдураз, Яңа Чәчкап һәм Күл Черкене авыл

җирлекләре чикләре тоташкан урында Лашчы тимер юл разъезды поселогыннан 1,7 км төньяк-көнбатышта урнашкан 12 нче тоташу ноктасына кадәр бара.

Килдураз авыл җирлеге чиге Бик-Үти авыл җирлеге белән чиктәш җирдә 11 нче тоташу ноктасыннан алып авыл хуҗалыгы җирләре буйлап төньяк-көнбатышка таба 1,7 км, кибеп баручы инешне кисеп үтеп, төньяк-көнчыгышка таба 2,2 км бара, чокырларны кисеп үтеп, 450 м урман полосасының көньяк-көнчыгыш чиге буйлап уза, аннары төньякка таба 500 м урман полосасының көнбатыш чиге буйлап, 650 м авыл хуҗалыгы җирләре буйлап, 100 м урман полосасының көнбатыш чиге буйлап, 200 м авыл хуҗалыгы җирләре буйлап, 150 м урман полосасының көнбатыш чиге буйлап һәм төньяк-көнбатышка таба 650 м көньяк-көнбатыш чиге буйлап, 50 м авыл хуҗалыгы җирләре буйлап, 250 м урман полосасының көньяк-көнбатыш чиге буйлап Килдураз, Бик-Үти авыл җирлекләре һәм Апас муниципаль районы чикләре тоташкан урында Кабалан авылыннан 1,3 км төньяк-көнбатышта урнашкан 8 нче тоташу ноктасына кадәр уза.

Килдураз авыл җирлеге чиге Апас муниципаль районы белән чиктәш җирдә 8 нче тоташу ноктасыннан алып Буа муниципаль районы чиге буйлап Килдураз, Зур Фролово авыл җирлекләре һәм Апас муниципаль районы чикләре тоташкан урында Дүртиле авылыннан 5,1 км төньяк-көнчыгышта урнашкан 32 нче тоташу ноктасына кадәр уза.

Килдураз авыл җирлеге чиге Күл Черкене авыл җирлеге белән чиктәш җирдә Килдураз, Күл Черкене һәм Зур Фролово авыл җирлекләре чикләре тоташкан урында Өчмунча авылыннан 1,6 км төньякта урнашкан 31 нче тоташу ноктасыннан алып көньякка таба, сынык сызык ясап, 1,9 км авыл хуҗалыгы җирләре буйлап бара, аннары, Зөя елгасын кисеп үтеп, көньяк-көнбатышка таба 50 м уза, шуннан соң көньяк-көнчыгышка таба 1,4 км шушы елганың сул яры буйлап аңа коючы кибеп баручы инеш тамагына кадәр бара, 300 м шушы инеш агымы буенча өскә таба бара, аннары төньяк-көнбатышка таба 30 м агач-куак үсемлекләре массивының төньяк-көнчыгыш чиге буйлап һәм көньяк-көнбатышка таба 20 м шушы массив буйлап бара, Буа – Килдураз автомобиль юлына бүлеп бирелгән полосаны кисеп үтеп, 1,9 км урман полосасының төньяк-көнбатыш чиге буйлап уза, шуннан соң төньяк-көнбатышка таба 850 м авыл хуҗалыгы җирләре буйлап Өчмунча – Лашчы тимер юл разъезды поселогы автомобиль юлына бүлеп бирелгән полосаның төньяк-көнбатыш чигенә кадәр бара, аннары көньяк-көнбатышка таба 1,6 км шушы автомобиль юлына бүлеп бирелгән полосаның төньяк-көнбатыш чиге буйлап һәм көньякка таба 350 м көнбатыш чиге буйлап уза, шуннан соң төньяк-көнбатышка таба 150 м урман полосасының төньяк-көнчыгыш чиге буйлап, 1,1 км Горький тимер юлына бүлеп бирелгән полосаның төньяк-көнчыгыш чиге буйлап бара, көньяк-көнбатышка таба 100 м, тимер юлга бүлеп бирелгән полосаны кисеп үтеп, кибеп баручы инешкә кадәр уза, 150 м шушы инеш агымы буенча өскә таба буа плотинасына кадәр бара, плотинаны кисеп үтә һәм аннары көньяк-көнбатышка таба 50 м буа буйлап, 300 м кибеп баручы инеш агымы буенча өскә таба аңа башка кибеп баручы инеш койган җиргә кадәр уза, 250 м шушы инеш агымы буенча өскә таба бара, аннары төньяк-көнбатышка таба 1,0 км авыл хуҗалыгы җирләре буйлап Буа – Каратун автомобиль юлына кадәр уза, шуннан соң 450 м төньякка таба шушы

автомобиль юлы буйлап бара, аннары көньяк-көнбатышка таба 40 м авыл хуҗалыгы җирләре буйлап, 550 м урман полосасының көньяк-көнчыгыш чиге буйлап 12 нче тоташу ноктасына кадәр уза.

Килдураз авыл җирлеге чиге Зур Фролово авыл җирлеге белән чиктәш җирдә 31 нче тоташу ноктасыннан алып төньяк-көнбатышка таба 20 м урман полосасының көньяк-көнбатыш чиге буйлап, 100 м авыл хуҗалыгы җирләре буйлап Зөя елгасына кадәр бара, 20 м шушы елга буйлап һәм 700 м аның агымы буенча аска таба уза, аннары көнчыгышка таба 20 м Зөя елгасы буйлап аның уң ярына кадәр, 40 м агач-куак үсемлекләренең яр буе массивы буйлап, текә ярны кисеп үтеп, 800 м урман полосасының көньяк чиге буйлап бара, шуннан соң авыл хуҗалыгы җирләре буйлап 350 м һәм төньяк-көнчыгышка таба 150 м кибеп баручы инешнең чишмә башына кадәр бара, 350 м шушы инеш агымы буенча аска таба аның Инеш елгасына койган җиренә кадәр уза, 2,2 км шушы елга агымы буенча өскә таба бара, шуннан соң төньяк-көнбатышка таба 100 м канау буйлап уза, аннары төньяк-көнчыгышка таба 100 м авыл хуҗалыгы җирләре буйлап бара, шуннан соң көнчыгышка таба, сынык сызык ясап, 2,6 км «Буа урманчылыгы» Татарстан Республикасы дәүләт бюджет учреждениесенең Төбәк Черкене участок урманчылыгындагы 50, 51, 52 нче урман кварталларының көньяк чиге буйлап, кибеп баручы инешне кисеп үтеп, 150 м авыл хуҗалыгы җирләре буйлап, сынык сызык ясап, кибеп баручы инешләрне кисеп үтеп, 4,4 км 52, 53, 54, 55, 56 нчы урман кварталларының көньяк чиге буйлап уза, аннары, сынык сызык ясап, төньякка таба 1,9 км 56 нчы урман кварталының көнчыгыш чиге буйлап 32 нче тоташу ноктасына кадәр уза.

«Буа муниципаль районы» муниципаль
берәмлегенең һәм аның составындагы
муниципаль берәмлекләрнең территорияләре
чикләрен билгеләү һәм аларның статусы турында»
Татарстан Республикасы Законына
31 нче кушымта

Буа муниципаль районының «Чуваш Киштәге авыл җирлеге» муниципаль берәмлеге территориясе чигенең картографик тасвирламасы

Әлеге картографик тасвирлама «Чуваш Киштәге авыл җирлеге» муниципаль берәмлеге территориясе чигенең карта-схемасын («Буа муниципаль районы» муниципаль берәмлегенең һәм аның составындагы муниципаль берәмлекләрнең территорияләре чикләрен билгеләү һәм аларның статусы турында» Татарстан Республикасы Законына 1 нче кушымта) тасвирлаудан гыйбарәт.

Чуваш Киштәге авыл җирлеге Әлши, Күшке, Иске Тинчәле авыл җирлекләре, Чүпрәле муниципаль районы һәм Ульяновск өлкәсе белән чиктәш.

Чуваш Киштәге авыл җирлеге чиге Иске Тинчәле авыл җирлеге белән чиктәш җирдә Чуваш Киштәге, Иске Тинчәле авыл җирлекләре һәм Чүпрәле муниципаль районы чикләре тоташкан урында Шәйморза авылыннан 2,3 км көньякта урнашкан

69 нчы тоташу ноктасыннан алып төньяк-көнчыгышка таба 30 м авыл хуҗалыгы җирләре буйлап, 200 м урман полосасының көньяк-көнчыгыш чиге буйлап бара, шуннан соң көньяк-көнчыгышка таба 600 м урман полосасының көньяк-көнбатыш чиге буйлап, авыл хуҗалыгы җирләре буйлап 50 м һәм төньяк-көнчыгышка таба 1,6 км, урман полосасының көньяк-көнчыгыш чиге буйлап 100 м, авыл хуҗалыгы җирләре буйлап 150 м, урман полосасының көньяк-көнчыгыш чиге буйлап 350 м, авыл хуҗалыгы җирләре буйлап 1,3 км Чуваш Киштәге, Иске Тинчәле һәм Күшке авыл җирлекләре чикләре тоташкан урында Шәйморза авылыннан 2,5 км көнчыгышта урнашкан 54 нче тоташу ноктасына кадәр уза.

Чуваш Киштәге авыл җирлеге чиге Күшке авыл җирлеге белән чиктәш җирдә Чуваш Киштәге, Күшке һәм Әлши авыл җирлекләре чикләре тоташкан урында Чуваш Киштәге авылыннан 1,7 км төньяк-көнчыгышта урнашкан 53 нче тоташу ноктасыннан алып төньяк-көнбатышка таба 3,4 км авыл хуҗалыгы җирләре буйлап, 300 м урман полосасының көньяк-көнбатыш чиге буйлап 54 нче тоташу ноктасына кадәр уза.

Чуваш Киштәге авыл җирлеге чиге Әлши авыл җирлеге белән чиктәш җирдә 53 нче тоташу ноктасыннан алып көньяк-көнбатышка таба 300 м урман полосасының төньяк-көнбатыш чиге буйлап, 200 м авыл хуҗалыгы җирләре буйлап, 150 м урман полосасының төньяк-көнбатыш чиге буйлап, авыл хуҗалыгы җирләре буйлап 800 м һәм көньяк-көнчыгышка таба 1,4 км Казан – Ульяновск федераль автомобиль юлына кадәр уза, көньяк-көнбатышка таба, кибеп баручы инешне кисеп үтеп, 1,7 км шушы автомобиль юлы буйлап бара, шуннан соң төньяк-көнбатышка таба 2,5 км «Казан – Ульяновск» – Иске Чүпрәле автомобиль юлы буйлап уза, аннары көньяк-көнбатышка таба 1,4 км Чуваш Киштәге – Таковар автомобиль юлы буйлап бара, шуннан соң көньяк-көнчыгышка таба, сынык сызык ясап, 2,2 км авыл хуҗалыгы җирләре буйлап, 600 м урман полосасының төньяк-көнчыгыш чиге буйлап, 100 м авыл хуҗалыгы җирләре буйлап, Казан – Ульяновск федераль автомобиль юлына бүлеп бирелгән полосаны кисеп үтеп, 700 м урман полосасының төньяк-көнчыгыш чиге буйлап, 100 м авыл хуҗалыгы җирләре буйлап, 250 м урман полосасының төньяк-көнчыгыш чиге буйлап уза, урман полосасын кисеп үтеп, 40 м Чуваш Киштәге, Әлши авыл җирлекләре һәм Чүпрәле муниципаль районы чикләре тоташкан урында Новоселки авылыннан 1,0 км көнчыгышта урнашкан 72 нче тоташу ноктасына кадәр уза.

Чуваш Киштәге авыл җирлеге чиге Чүпрәле муниципаль районы белән чиктәш җирдә Буа муниципаль районы чиге буйлап Чуваш Киштәге авыл җирлеге, Чүпрәле муниципаль районы һәм Ульяновск өлкәсе чикләре тоташкан урында Таковар авылыннан 2,7 км төньяк-көнбатышта урнашкан 70 нче (5 нче) тоташу ноктасыннан алып 69 нчы тоташу ноктасына кадәр, шулай ук 72 нче тоташу ноктасыннан алып Чуваш Киштәге авыл җирлеге, Чүпрәле муниципаль районы һәм Ульяновск өлкәсе чикләре тоташкан урында Новоселки авылыннан 700 м көньяк-көнчыгышта Иске Чынлы елгасы ермагында урнашкан 78 нче (4г) тоташу ноктасына кадәр бара.

Чуваш Киштәге авыл җирлеге чиге Ульяновск өлкәсе белән чиктәш җирдә 78 нче (4г) тоташу ноктасыннан алып Татарстан Республикасы административ чиге буйлап 70 нче (5 нче) тоташу ноктасына кадәр уза.

«Буа муниципаль районы» муниципаль
берәмлегенең һәм аның составындагы
муниципаль берәмлекләрнең территорияләре
чикләрен билгеләү һәм аларның статусы турында»
Татарстан Республикасы Законына
32 нче кушымта

Буа муниципаль районының «Янтуган авыл җирлеге»
муниципаль берәмлеге территориясе чигенең
картографик тасвирламасы

Әлеге картографик тасвирлама «Янтуган авыл җирлеге» муниципаль берәмлеге территориясе чигенең карта-схемасын («Буа муниципаль районы» муниципаль берәмлегенең һәм аның составындагы муниципаль берәмлекләрнең территорияләре чикләрен билгеләү һәм аларның статусы турында» Татарстан Республикасы Законына 1 нче кушымта) тасвирлаудан гыйбарәт.

Янтуган авыл җирлеге Яңа Тинчәле, Кырык Садак, Тимбай авыл җирлекләре, Чүпрәле муниципаль районы һәм Чуваш Республикасы белән чиктәш.

Янтуган авыл җирлеге чиге Чүпрәле муниципаль районы белән чиктәш җирдә Янтуган, Яңа Тинчәле авыл җирлекләре һәм Чүпрәле муниципаль районы чикләре тоташкан урында Яңа Чынлы авылыннан 3,2 км көнбатышта урнашкан 66 нчы тоташу ноктасыннан алып Буа муниципаль районы чиге буйлап Янтуган авыл җирлеге, Чүпрәле муниципаль районы һәм Чуваш Республикасы чикләре тоташкан урында Яңа Чынлы авылыннан 3,9 км көнбатышта урнашкан 67 нче (6 нчы) тоташу ноктасына кадәр бара.

Янтуган авыл җирлеге чиге Чуваш Республикасы белән чиктәш җирдә 67 нче (6 нчы) тоташу ноктасыннан алып Татарстан Республикасы административ чиге буйлап Янтуган, Кырык Садак авыл җирлекләре һәм Чуваш Республикасы чикләре тоташкан урында Вольнистан авылыннан 2,4 км төньяк-көнбатышта Чатказ елгасында урнашкан 62 нче тоташу ноктасына кадәр уза.

Янтуган авыл җирлеге чиге Чуваш Республикасының басу аша кишәрлеге белән чиктәш җирдә Янтуган, Кырык Садак авыл җирлекләре һәм Чуваш Республикасының басу аша кишәрлеге чикләре тоташкан урында Янтуган авылыннан 1,7 км көньяк-көнбатышта Чатказ елгасында урнашкан 63 нче тоташу ноктасыннан алып Татарстан Республикасы административ чиге буйлап Янтуган, Кырык Садак авыл җирлекләре һәм Чуваш Республикасының басу аша кишәрлеге чикләре тоташкан урында Янтуган авылыннан 150 м көнбатышта Чатказ елгасында урнашкан 64 нче тоташу ноктасына кадәр уза.

Янтуган авыл җирлеге чиге Кырык Садак авыл җирлеге белән чиктәш җирдә 62 нче тоташу ноктасыннан алып Чатказ елгасы агымы буенча өскә таба 3,3 км 63 нче тоташу ноктасына кадәр бара, аннары 64 нче тоташу ноктасыннаң алып Чатказ елгасы агымы буенча аска таба 1,3 км бара, шуннан соң төньякка таба, сынык сызык ясап, 650 м авыл хуҗалыгы җирләре буйлап уза, 100 м зиратның көнбатыш чиге буйлап һәм төньяк-көнчыгышка таба 150 м төньяк-көнбатыш чиге буйлап бара,

шуннан соң, кибеп баручы инешне, юл буе урман полосаларын һәм Тимбай – Кырык Садак – Красномайск автомобиль юлына бүлеп бирелгән полосаны кисеп үтеп, авыл хуҗалыгы җирләре буйлап 400 м һәм төньякка таба 2,4 км уза, аннары көньяк-көнчыгышка таба 600 м канау буйлап Янтуган, Кырык Садак һәм Тимбай авыл җирлекләре чикләре тоташкан урында Ташкичү авылыннан 1,3 км төньякта урнашкан 61 нче тоташу ноктасына кадәр уза.

Янтуган авыл җирлеге чиге Тимбай авыл җирлеге белән чиктәш җирдә 61 нче тоташу ноктасыннан алып авыл хуҗалыгы җирләре буйлап көньяк-көнбатышка таба, сынык сызык ясап, 2,6 км, Тимбай – Кырык Садак – Красномайск автомобиль юлына бүлеп бирелгән полосаны, юл буе урман полосасын, текә ярлы Чатказ елгасын, зиратны кисеп үтеп, һәм көньяк-көнчыгышка таба 1,6 км инешкә кадәр бара, Вольнистан – Кыят – Яшевка автомобиль юлына бүлеп бирелгән полосаны һәм кибеп баручы инешне кисеп үтеп, 250 м шушы инеш агымы буенча өскә таба буа плотинасына кадәр уза, плотинаны кисеп үтә һәм, сынык сызык ясап, көньяк-көнчыгышка таба 1,7 км буа буйлап бара, 4,0 км инеш агымы буенча өскә таба уза, аннары авыл хуҗалыгы җирләре буйлап көньяк-көнбатышка таба 800 м, инешләрне берничә мәртәбә кисеп үтеп, көньяк-көнчыгышка таба 1,1 км Янтуган, Тимбай һәм Яңа Тинчәле авыл җирлекләре чикләре тоташкан урында Яңа Чынлы авылыннан 2,6 км төньякта урнашкан 65 нче тоташу ноктасына кадәр бара.

«Буа муниципаль районы» муниципаль
берәмлегенең һәм аның составындагы
муниципаль берәмлекләрнең территорияләре
чикләрен билгеләү һәм аларның статусы турында»
Татарстан Республикасы Законына
33 нче кушымта

Буа муниципаль районының «Яшевка авыл җирлеге»
муниципаль берәмлеге территориясе чигенең
картографик тасвирламасы

Әлеге картографик тасвирлама «Яшевка авыл җирлеге» муниципаль берәмлеге территориясе чигенең карта-схемасын («Буа муниципаль районы» муниципаль берәмлегенең һәм аның составындагы муниципаль берәмлекләрнең территорияләре чикләрен билгеләү һәм аларның статусы турында» Татарстан Республикасы Законына 1 нче кушымта) тасвирлаудан гыйбарәт.

Яшевка авыл җирлеге Кыят авыл җирлеге һәм Тәтеш муниципаль районы белән чиктәш.

Яшевка авыл җирлеге чиге Кыят авыл җирлеге чиге белән чиктәш җирдә 44 нче тоташу ноктасыннан алып көньяк-көнчыгышка таба 750 м «Буа урманчылыгы» Татарстан Республикасы дәүләт бюджет учреждениесенең Буа участок урманчылыгындагы 64 нче урман кварталының төньяк-көнчыгыш чиге буйлап, көньякка таба, сынык сызык ясап, 1,2 км көнчыгыш чиге буйлап һәм төньяк-көнбатышка таба 400 м көньяк чиге буйлап бара, шуннан соң 150 м 63 нче урман

кварталының көньяк-көнчыгыш чиге буйлап инешкә кадәр уза, 1,6 км шушы инеш агымы буенча аска таба аның Кыят елгасына койган җиренә кадәр бара, 2,1 км шушы елга агымы буенча өскә таба аңа инеш койган тамакка кадәр уза, 1,3 км шушы инеш агымы буенча, Вольнистан – Кыят – Яшевка автомобиль юлына бүлеп бирелгән полосаны кисеп үтеп, өскә таба, шуннан соң төньяк-көнчыгышка таба 750 м авыл хуҗалыгы җирләре буйлап бара, агач-куак үсемлекләренең яр буе полосасын һәм текә ярны кисеп үтеп, 200 м урман полосасының көньяк-көнчыгыш чиге буйлап уза, аннары 50 м авыл хуҗалыгы җирләре буйлап һәм, чокырны кисеп үтеп, 50 м уза, 250 м авыл хуҗалыгы җирләре буйлап бара, шуннан соң көньяк-көнчыгышка таба 1,2 км урман полосасының көньяк-көнбатыш чиге буйлап, төньяк-көнчыгышка таба 500 м авыл хуҗалыгы җирләре буйлап, 300 м чокыр төбеннән инешкә кадәр бара, 450 м шушы инеш агымы буенча аска таба уза, аннары көнчыгышка таба, сынык сызык ясап, 350 м авыл хуҗалыгы җирләре буйлап Крутайка елгасына кадәр бара, инешнең текә уң ярын кисеп үтеп, 1,6 км шушы елга агымы буенча өскә таба, буа плотинасын кисеп үтеп, аның көнчыгыш чигенә кадәр бара, төньякка таба 10 м плотинаның көнчыгыш чиге буйлап уза һәм, сынык сызык ясап, көньяк-көнчыгышка таба 150 м буаның уң яры буйлап, 400 м Крутайка елгасы агымы буенча өскә таба бара, шуннан соң көнчыгышка таба, сынык сызык ясап, 150 м авыл хуҗалыгы җирләре буйлап уза, аннары, Крутайка елгасын ике мәртәбә кисеп үтеп, көньяк-көнчыгышка таба 1,8 км 76 нчы, 79 нчы урман кварталларының көньяк-көнбатыш чиге буйлап бара, шуннан соң көньяк-көнбатышка таба 100 м 84 нче урман кварталының төньяк-көнбатыш чиге буйлап һәм көньяк-көнчыгышка таба 2,2 км 84 нче, 88 нче урман кварталларының көньяк-көнбатыш чиге буйлап Яшевка, Кыят авыл җирлекләре һәм Тәтеш муниципаль районы чикләре тоташкан урында Яшевка авылыннан 5,8 км көньяк-көнчыгышта урнашкан 46 нчы тоташу ноктасына кадәр уза.

Яшевка авыл җирлеге чиге Тәтеш муниципаль районы белән чиктәш җирдә 44 нче тоташу ноктасыннан алып Буа муниципаль районы чиге буйлап 46 нчы тоташу ноктасына кадәр уза.».