ТАТАРСТАН РЕСПУБЛИКАСЫ
ЗАКОНЫ

Аерым муниципаль берәмлекләрнең территорияләре чикләрен үзгәртү һәм «Апас муниципаль районы» муниципаль берәмлегенең һәм аның составындагы муниципаль берәмлекләрнең территорияләре чикләрен билгеләү һәм аларның статусы турында» Татарстан Республикасы Законына үзгәрешләр кертү хакында

Татарстан Республикасы
Дәүләт Советы тарафыннан
2014 елның 24 декабрендә
кабул ителде

1 статья

Апас муниципаль районы составына керүче түбәндәге муниципаль берәмлекләрнең территорияләре чикләрен үзгәртергә:

1) әлеге Законга 1 нче кушымта нигезендә «Апас шәһәр тибындагы поселогы»ның, «Табар Черкене авыл җирлеге»нең һәм «Чүри-Бураш авыл җирлеге»нең;

2) әлеге Законга 2 нче кушымта нигезендә «Биеш авыл җирлеге»нең һәм «Каратун авыл җирлеге»нең;

3) әлеге Законга 3 нче кушымта нигезендә «Болын-Балыкчы авыл җирлеге»нең һәм «Югары Ындырчы авыл җирлеге»нең;

4) әлеге Законга 4 нче кушымта нигезендә «Дәвеш авыл җирлеге»нең һәм «Коштавы авыл җирлеге»нең.

2 статья

«Апас муниципаль районы» муниципаль берәмлегенең һәм аның составындагы муниципаль берәмлекләрнең территорияләре чикләрен билгеләү һәм аларның статусы турында» 2005 елның 31 гыйнварындагы 8-ТРЗ номерлы Татарстан Республикасы Законына (Татарстан Дәүләт Советы Җыелма басмасы, 2005, № 1 (I өлеш); 2008, № 11 (II өлеш) әлеге Законга 5 нче кушымта нигезендә үзгәрешләр кертергә.

3 статья

Әлеге Закон рәсми басылып чыккан көненнән үз көченә керә.

Татарстан Республикасы
Президенты Р.Н. Миңнеханов

Казан,Кремль
2014 елның 30 декабре
№ 151-ТРЗ

Үзгәрешләрне исәпкә алып,
муниципаль берәмлекләр чикләренең
<u>КАРТА-СХЕМАСЫ</u>

«Аерым муниципаль берәмлекләрнең территорияләре чикләрен үзгәртү һәм «Апас муниципаль районы» муниципаль берәмлегенең һәм аның составындагы муниципаль берәмлекләрнең территорияләре чикләрен билгеләү һәм аларның статусы турында» Татарстан Республикасы Законына үзгәрешләр кертү хакында» Татарстан Республикасы Законына
1 нче кушымта

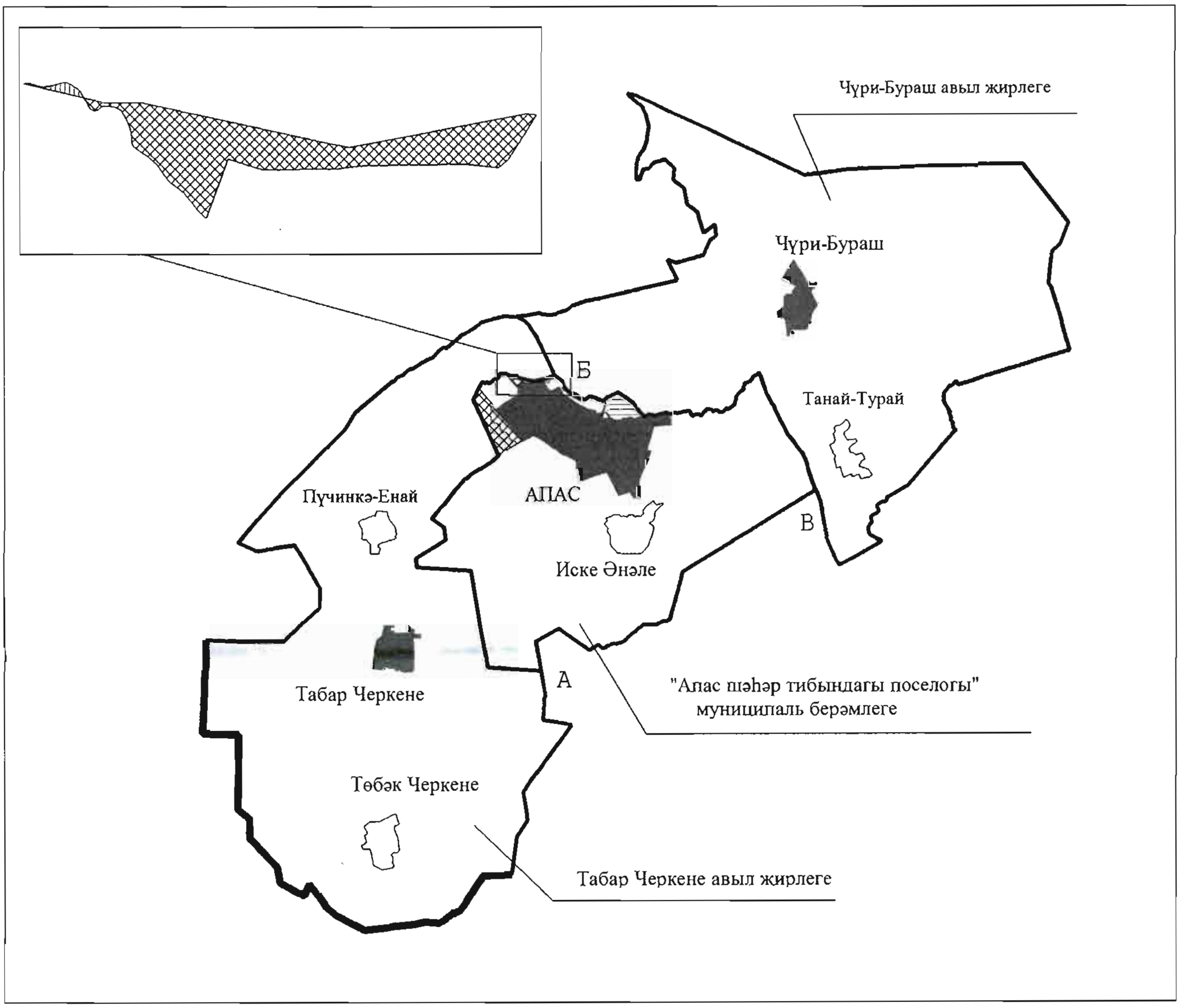

Шартлы билгеләр

- Апас муниципаль районы чиге
-муниципаль берәмлекләр чикләре
-А-Б – «Апас шәһәр тибындагы поселогы» муниципаль берәмлегенең һәм Табар Черкене авыл жирлегенең уртак чиге
- Б-В – «Апас шәһәр тибындагы поселогы» муниципаль берәмлегенең һәм Чүри-Бураш авыл жирлегенең уртак чиге
- жирлекләрнең административ үзәкләре
- торак пунктлар

- Апас муниципаль районының «Апас шәһәр тибындагы поселогы» муниципаль берәмлеге территориясе составына кертелүче Апас муниципаль районының Табар Черкене авыл жирлеге территориясе

- Апас муниципаль районының Табар Черкене авыл жирлеге территориясе составына кертелүче Апас муниципаль районының «Апас шәһәр тибындагы поселогы» муниципаль берәмлеге территориясе

- Апас муниципаль районының «Апас шәһәр тибындагы поселогы» муниципаль берәмлеге территориясе составына кертелүче Апас муниципаль районының Чүри-Бураш авыл жирлеге территориясе

«Аерым муниципаль берәмлекләрнең территорияләре чикләрен үзгәртү һәм «Апас муниципаль районы» муниципаль берәмлегенең һәм аның составындагы муниципаль берәмлекләрнең территорияләре чикләрен билгеләү һәм аларның статусы турында» Татарстан Республикасы Законына үзгәрешләр кертү хакында» Татарстан Республикасы Законына
2 нче кушымта

Үзгәрешләрне исәпкә алып,
муниципаль берәмлекләр чикләре
карта-схемасы

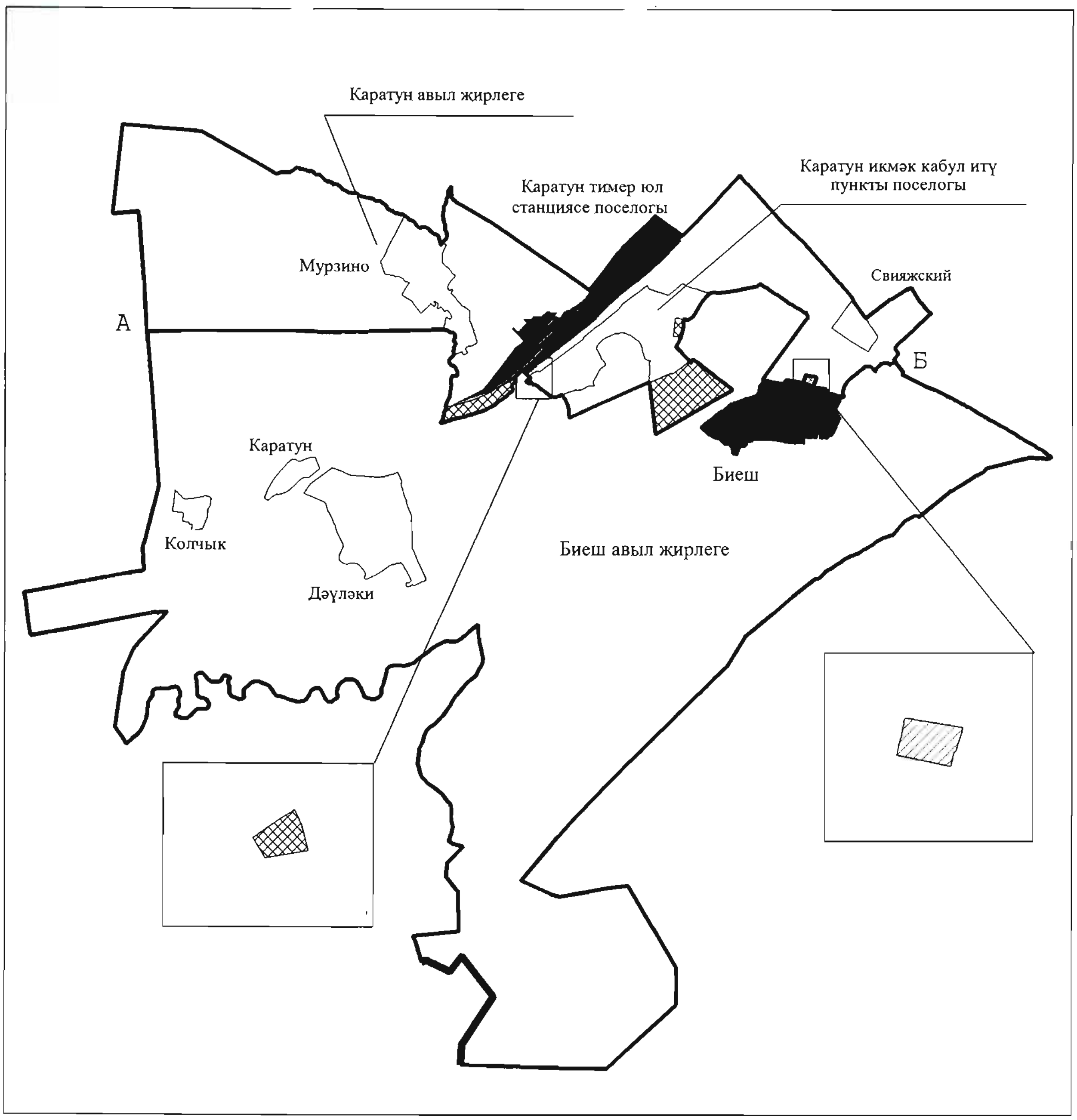

Шартлы билгеләр

- Апас муниципаль районы чиге
- муниципаль берәмлекләр чикләре
- А-Б – Биеш авыл жирлегенен һәм Каратун авыл жирлегенен уртак чиге
- жирлекләрнен административ үзәкләре
- торак пунктлар
- Апас муниципаль районынын Каратун авыл жирлеге территориясе составына кертелүче Апас муниципаль районынын Биеш авыл жирлеге территориясе
- Апас муниципаль районынын Биеш авыл жирлеге территориясе составына кертелүче Апас муниципаль районынын Каратун авыл жирлеге территориясе

Үзгәрешләрне исәпкә алып,
муниципаль берәмлекләр чикләре
карта-схемасы

«Аерым муниципаль берәмлекләрнең территорияләре чикләрен үзгәртү һәм «Апас муниципаль районы» муниципаль берәмлегенең һәм аның составындагы муниципаль берәмлекләрнең территорияләре чикләрен билгеләү һәм аларның статусы турында» Татарстан Республикасы Законына үзгәрешләр кертү хакында» Татарстан Республикасы Законына
3 нче кушымта

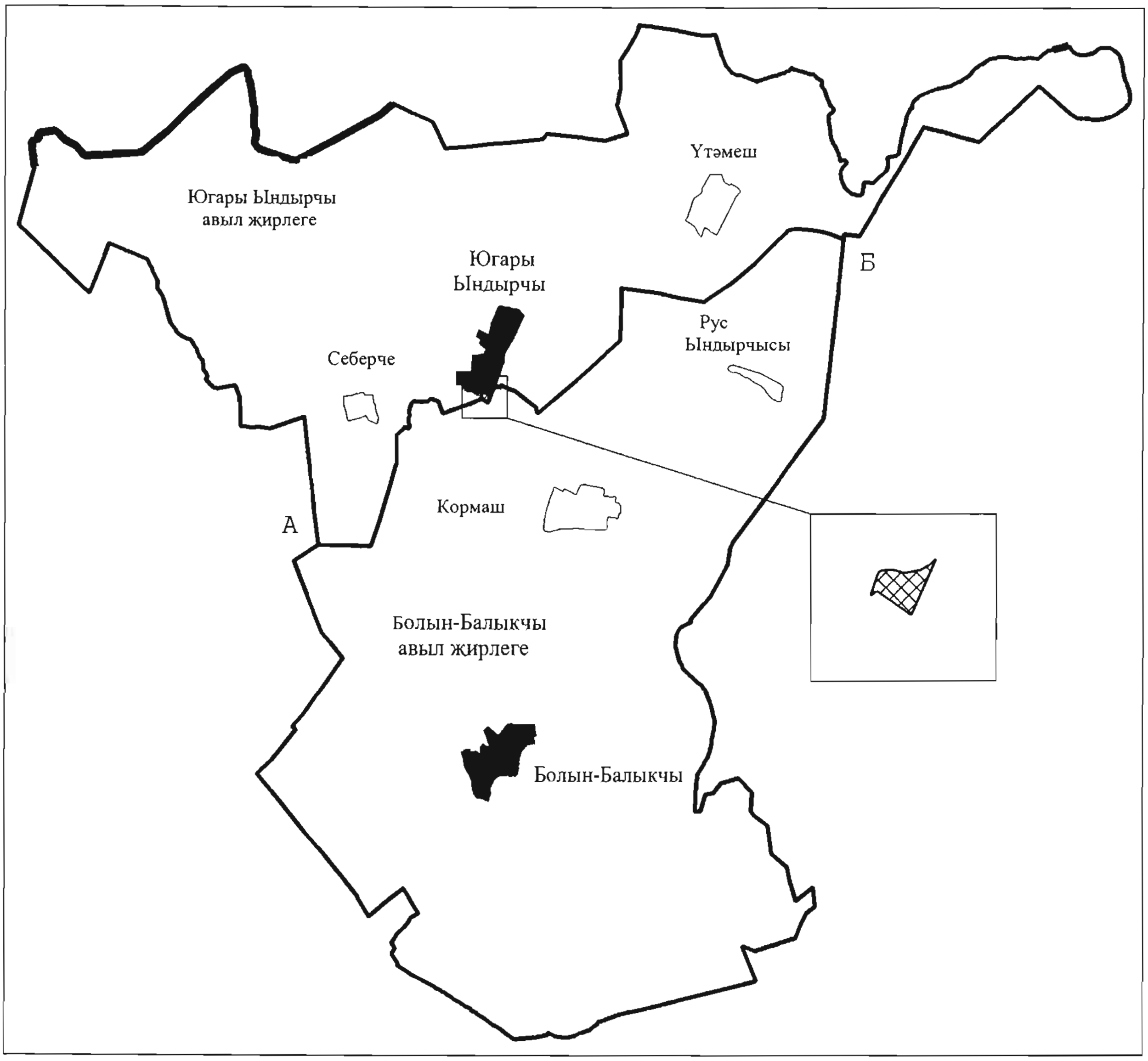

Шартлы билгеләр

- Апас муниципаль районы чиге
- муниципаль берәмлекләр чикләре
- А-Б – Болын-Балыкчы авыл җирлегенең һәм Югары Ындырчы авыл җирлегенең уртак чиге
- җирлекләрнең административ үзәкләре
- торак пунктлар
- Апас муниципаль районының Югары Ындырчы авыл җирлеге территориясе составына кертелүче Апас муниципаль районының Болын-Балыкчы авыл җирлеге территориясе

Үзгәрешләрне исәпкә алып,
муниципаль берәмлекләр чикләре
карта-схемасы

«Аерым муниципаль берәмлекләрнең территорияләре чикләрен үзгәртү һәм «Апас муниципаль районы» муниципаль берәмлегенең һәм аның составындагы муниципаль берәмлекләрнең территорияләре чикләрен билгеләү һәм аларның статусы турында» Татарстан Республикасы Законына үзгәрешләр кертү хакында» Татарстан Республикасы Законына

4 нче кушымта

Шартлы билгеләр

- Апас муниципаль районы чиге

- муниципаль берәмлекләр чикләре

- А-Б – Дәвеш авыл җирлегенең һәм Коштавы авыл җирлегенең уртак чиге

- җирлекләрнең административ үзәкләре

- торак пунктлар

- Апас муниципаль районының Коштавы авыл җирлеге территориясе составына кертелүче Апас муниципаль районының Дәвеш авыл җирлеге территориясе

«Аерым муниципаль берәмлекләрнең территорияләре чикләрен үзгәртү һәм «Апас муниципаль районы» муниципаль берәмлегенең һәм аның составындагы муниципаль берәмлекләрнең территорияләре чикләрен билгеләү һәм аларның статусы турында» Татарстан Республикасы Законына үзгәрешләр кертү хакында» Татарстан Республикасы Законына
5 нче кушымта

«Апас муниципаль районы» муниципаль берәмлегенең һәм аның составындагы муниципаль берәмлекләрнең территорияләре чикләрен билгеләү һәм аларның статусы турында» 2005 елның 31 гыйнварындагы 8-ТРЗ номерлы Татарстан Республикасы Законына кертелә торган үзгәрешләр

1 – 24 нче кушымталарны түбәндәге редакциядә бәян итәргә:

«Апас муниципаль районы»
муниципаль берәмлегенең һәм аның составындагы
муниципаль берәмлекләрнең территорияләре
чикләрен билгеләү һәм аларның статусы турында»
Татарстан Республикасы Законына
1 нче кушымта

«Апас муниципаль районы» муниципаль берәмлеге составына керүче муниципаль берәмлекләрнең чикләре
карта-схемасы

Шартлы билгеләр

- Татарстан Республикасы чиге
- муниципаль район чиге
10 - тоташу ноктасының тәртип саны
10 - җирлекләрнең чикләре һәм аларның сан белән билгеләнеше
- торак пунктлар
- муниципаль районның административ үзәге
- җирлекнең административ үзәге

Муниципаль районның чиктәш чикләре тасвирламасы

2 (1) – 6 (176)	- Югары Ослан муниципаль районы
6 (176) – 25 (161)	- Кама Тамагы муниципаль районы
25 (161) – 29 (259)	- Тәтеш муниципаль районы
29 (259) – 43 (247)	- Буа муниципаль районы
43 (247) – 44 (252)	- Чуаш Республикасы
44 (252) – 2 (1)	- Кайбыч муниципаль районы

«Апас муниципаль районы» муниципаль берәмлеге составына керүче шәһәр һәм авыл җирлекләре

Карта-схемадагы №	Муниципаль берәмлек
1	Апас шәһәр тибындагы поселогы
2	Әлмәндәр авыл җирлеге
3	Бакырчы авыл җирлеге
4	Биеш авыл җирлеге
5	Олы Болгаер авыл җирлеге
6	Зур Күккүз авыл җирлеге
7	Болын-Балыкчы авыл җирлеге
8	Югары Аккуҗа авыл җирлеге
9	Югары Ындырчы авыл җирлеге
10	Дәвеш авыл җирлеге
11	Ишеево авыл җирлеге
12	Каратун авыл җирлеге
13	Кызылтау авыл җирлеге
14	Коштавы авыл җирлеге
15	Сатмыш авыл җирлеге
16	Урта Балтай авыл җирлеге
17	Иске Йомралы авыл җирлеге
18	Табар Черкене авыл җирлеге
19	Тутай авыл җирлеге
20	Чирмешән авыл җирлеге
21	Чүри-Бураш авыл җирлеге
22	Шәмбалыкчы авыл җирлеге

«Апас муниципаль районы» муниципаль
берәмлегенең һәм аның составындагы
муниципаль берәмлекләрнең территорияләре
чикләрен билгеләү һәм аларның статусы
турында» Татарстан Республикасы Законына
2 нче кушымта

«Апас муниципаль районы»
муниципаль берәмлеге территориясе чигенең
картографик тасвирламасы

Әлеге картографик тасвирлама «Апас муниципаль районы» муниципаль берәмлеге территориясе чигенең карта-схемасын («Апас муниципаль районы» муниципаль берәмлегенең һәм аның составындагы муниципаль берәмлекләрнең территорияләре чикләрен билгеләү һәм аларның статусы турында» Татарстан Республикасы Законына 1 нче кушымта) тасвирлаудан гыйбарәт.

Апас муниципаль районы Чуаш Республикасы, Югары Ослан, Кайбыч, Кама Тамагы, Тәтеш һәм Буа муниципаль районнары белән чиктәш.

«Апас муниципаль районы» муниципаль берәмлеге чиге Чуаш Республикасы белән чиктәш җирдә Апас, Буа муниципаль районнары һәм Чуаш Республикасы чикләре тоташкан урында Аюкөйдергән авылыннан 1,8 км көньякта урнашкан 43 нче (247 нче) тоташу ноктасыннан алып Татарстан Республикасы административ чиге буйлап Апас, Кайбыч муниципаль районнары һәм Чуаш Республикасы чикләре тоташкан урында Аюкөйдергән авылыннан 3,8 км төньяк-көнбатышта урнашкан 44 нче (252 нче) тоташу ноктасына кадәр уза.

«Апас муниципаль районы» муниципаль берәмлеге чиге «Кайбыч муниципаль районы» муниципаль берәмлеге белән чиктәш җирдә 44 нче (252 нче) тоташу ноктасыннан алып көньяк-көнчыгышка таба 450 м урман полосасының төньяк-көнчыгыш чиге буйлап уза, алга таба авыл хуҗалыгы җирләре буйлап 1,4 км һәм төньяк-көнчыгышка таба 550 м, урман полосасының төньяк-көнбатыш чиге буйлап 250 м, урман полосасы буйлап 500 м бара, авыл хуҗалыгы җирләре буйлап, чокырларны, инешне кисеп үтеп, сынык сызык ясап, 1,1 км, төньякка таба 300 м, төньяк-көнбатышка таба 650 м, кабат төньякка таба 200 м уза, алга таба 20 м Каратун – Чирмешән – Олы Подберезье автомобиль юлына бүлеп бирелгән полосаның көнчыгыш чиге буйлап, әлеге автомобиль юлына бүлеп бирелгән полосаны кисеп үтеп, 20 м көнбатышка таба бара, аннары төньякка таба 800 м әлеге автомобиль юлына бүлеп бирелгән полосаның көнбатыш чиге буйлап уза, урман полосасының көнчыгыш чиге буйлап 250 м бара, «Кайбыч урманчылыгы» Татарстан Республикасы дәүләт бюджет учреждениесенең Бәрлебаш участок урманчылыгындагы 78 нче урман кварталының аерымланган кишәрлегенең көнчыгыш чиге буйлап 250 м, Каратун – Чирмешән – Олы Подберезье автомобиль юлына бүлеп бирелгән полосаның көнбатыш чиге буйлап 300 м уза, алга таба төньяк-көнбатышка таба авыл хуҗалыгы җирләре буйлап, сынык сызык ясап, 50 м бара, аннары 70 нче урман кварталының төньяк-көнчыгыш чиге буйлап 850 м, Каратун – Чирмешән – Олы Подберезье автомобиль юлына бүлеп бирелгән полосаны кабат кисеп үтеп, көнчыгышка таба 100 м авыл хуҗалыгы җирләре буйлап уза, аннары 64 нче, 65 нче урман кварталларының көньяк чиге буйлап, кибеп баручы инешне кисеп үтеп, 1,3 км уза, шуннан соң, сынык сызык ясап, 11,2 км көньяк-көнчыгышка таба, инешләрне кисеп үтеп, «Кайбыч урманчылыгы» Татарстан Республикасы дәүләт бюджет учреждениесенең Бәрлебаш участок урманчылыгындагы 66, 67, 68, 69 нчы урман кварталларының һәм Балтай участок урманчылыгындагы 18, 19, 20, 21, 22 нче урман кварталларының көньяк чиге буйлап бара, алга таба, сынык сызык ясап, 2,9 км төньяк-көнчыгышка таба 22, 17, 10 нчы урман кварталларының көнчыгыш һәм төньяк-көнчыгыш чикләре буйлап һәм 11 нче урман кварталының көньяк-көнбатыш чиге буйлап бара, аннары, сынык сызык ясап, 1,8 км көньяк-көнчыгышка таба 11 нче, 12 нче урман кварталларының

көньяк-көнбатыш һәм көньяк чикләре буйлап уза, алга таба, сынык сызык ясап, 2,3 км төньяк-көнчыгышка таба 12 нче, 2 нче урман кварталларының көньяк-көнчыгыш һәм көнчыгыш чикләре буйлап, 300 м төньякка таба авыл хуҗалыгы җирләре буйлап бара, аннары, сынык сызык ясап, 2,2 км көньяк-көнчыгышка таба 2 нче урман кварталының көнчыгыш чиге буйлап һәм 3 нче урман кварталының көньяк-көнбатыш һәм көньяк чикләре буйлап, 150 м көнчыгышка таба, Апас муниципаль районының Урта Биябаш авылын һәм Кайбыч муниципаль районының Ябалак (Бүәле) авылын тоташтыручы профильле автомобиль юлына бүлеп бирелгән полосаны кисеп үтеп, авыл хуҗалыгы җирләре буйлап уза, алга таба, сынык сызык ясап, 5,8 км көньяк-көнчыгышка таба «Кайбыч урманчылыгы» Татарстан Республикасы дәүләт бюджет учреждениесенең Балтай участок урманчылыгындагы 3, 4, 5 нче урман кварталларының һәм Урсак участок урманчылыгындагы 55 нче, 56 нчы урман кварталларының көньяк-көнбатыш, көньяк һәм көньяк-көнчыгыш чикләре буйлап бара, аннары, сынык сызык ясап, 3,7 км төньяк-көнчыгышка таба 56, 54, 49 нчы урман кварталларының көньяк-көнчыгыш һәм көнчыгыш чикләре буйлап, 50 м көнчыгышка таба авыл хуҗалыгы җирләре буйлап, 200 м урман утыртмаларының төньяк чиге буйлап, 50 нче урман кварталының көнбатыш чиге буйлап, сынык сызык ясап, 550 м төньякка таба, төньяк чиге буйлап 250 м көнчыгышка таба һәм төньяк-көнчыгыш чиге буйлап, сынык сызык ясап, 550 м көньяк-көнчыгышка таба уза, алга таба көнчыгышка 30 м авыл хуҗалыгы җирләре буйлап, 400 м урман полосасының төньяк чиге буйлап, 400 м авыл хуҗалыгы җирләре буйлап һәм төньяк-көнчыгышка таба 1,0 км бара, кибеп баручы инешне кисеп үтеп, 50 м чокыр буйлап, 100 м авыл хуҗалыгы җирләре буйлап, кибеп баручы инешне кисеп үтеп, 50 м чокыр буйлап, 300 м авыл хуҗалыгы җирләре буйлап, 50 м чокыр буйлап, 300 м авыл хуҗалыгы җирләре буйлап, 50 м чокыр буйлап, 300 м авыл хуҗалыгы җирләре буйлап уза, алга таба кибеп баручы инеш агымы буенча 1,0 км аска таба, авыл хуҗалыгы җирләре буйлап, сынык сызык ясап, 700 м көньяк-көнчыгышка таба, 2,6 км төньяк-көнчыгышка таба, Имәнле елгасын һәм «Олан – Каратун» – Олы Урсак автомобиль юлына бүлеп бирелгән полосаны кисеп үтеп, 2,2 км төньякка таба инешкә кадәр бара, аннары урман массивының көнбатыш чиге буйлап 20 м уза, инеш агымы буенча 2,0 км өскә таба бара, алга таба төньяк-көнбатышка таба, сынык сызык ясап, 750 м авыл хуҗалыгы җирләре буйлап уза, аннары 59 нчы урман кварталының аерымланган кишәрлегенең төньяк-көнчыгыш чиге буйлап 200 м, авыл хуҗалыгы җирләре буйлап 350 м һәм төньякка таба 400 м бара, алга таба «Кайбыч урманчылыгы» Татарстан Республикасы дәүләт бюджет учреждениесенең Урсак участок урманчылыгындагы 14 нче урман кварталының көньяк чиге буйлап 1,4 км көнчыгышка таба, сынык сызык ясап, көньяк-көнчыгыш һәм көнчыгыш чикләре буйлап 1,0 км төньякка таба бара, аннары, сынык сызык ясап, төньяк-көнбатышка таба авыл хуҗалыгы җирләре буйлап 300 м, 14 нче урман кварталының көнчыгыш чиге буйлап 450 м уза, алга таба, сынык сызык ясап, 1,0 км төньяк-көнчыгышка таба 13 нче урман кварталының көньяк-көнчыгыш чиге буйлап, сынык сызык ясап, 2,1 км төньяк-көнбатышка таба 13 нче, 11 нче урман кварталларының көнчыгыш һәм төньяк-көнчыгыш чикләре буйлап, 100 м авыл хуҗалыгы җирләре буйлап кибеп баручы инешкә кадәр бара, аннары әлеге инеш агымы буенча 550 м аска таба уза, авыл хуҗалыгы җирләре буйлап,

чокырны кисеп үтеп, 1,3 км төньякка таба, 300 м көнбатышка таба, 1,0 км кабат төньякка таба уза, аннары, сынык сызык ясап, көнчыгышка таба, Олан – Каратун автомобиль юлына бүлеп бирелгән полосаны кисеп үтеп, 2,0 км, Горький тимер юлына бүлеп бирелгән полосаны кисеп үтеп, 200 м уза, алга таба авыл хуҗалыгы җирләре буйлап 1,1 км көнчыгышка таба, сынык сызык ясап, 1,4 км төньяк-көнбатышка таба һәм 50 м төньяк-көнчыгышка таба, су җибәрү канавын кисеп үтеп, үзәнлектәге сазлык буенча 350 м бара, аннары, сынык сызык ясап, 2,7 км көньяк-көнчыгышка таба авыл хуҗалыгы җирләре буйлап, 150 м көнчыгышка таба урман полосасының көньяк чиге буйлап, 100 м авыл хуҗалыгы җирләре буйлап, 100 м урман полосасының көньяк чиге буйлап уза, алга таба авыл хуҗалыгы җирләре буйлап, сынык сызык ясап, 250 м, урман полосасының көньяк чиге буйлап 150 м, авыл хуҗалыгы җирләре буйлап 300 м, урман полосасының көньяк чиге буйлап 250 м бара, аннары, сынык сызык ясап, авыл хуҗалыгы җирләре буйлап 150 м көньяк-көнчыгышка таба, урман массивының көньяк чиге буйлап 200 м уза, алга таба 100 м авыл хуҗалыгы җирләре буйлап, 100 м үзәнлектәге сазлык буенча, төньяк-көнчыгышка таба 300 м авыл хуҗалыгы җирләре буйлап, 700 м урман полосасының көньяк-көнчыгыш чиге буйлап, 550 м авыл хуҗалыгы җирләре буйлап һәм, сынык сызык ясап, 300 м көньяк-көнчыгышка таба, 350 м үзәнлектәге сазлыкның көньяк-көнбатыш чиге буйлап, 100 м авыл хуҗалыгы җирләре буйлап, 200 м урман утыртмаларының көнбатыш чиге буйлап Апас, Кайбыч һәм Югары Ослан муниципаль районнары чикләре тоташкан урында Аккуҗа авылыннан 2,0 км төньяк-көнчыгышта урнашкан 2 нче (1 нче) тоташу ноктасына кадәр бара.

«Апас муниципаль районы» муниципаль берәмлеге чиге «Югары Ослан муниципаль районы» муниципаль берәмлеге белән чиктәш җирдә 2 нче (1 нче) тоташу ноктасыннан алып авыл хуҗалыгы җирләре буйлап 900 м көньяк-көнбатышка таба, 500 м көньяк-көнчыгышка таба, 100 м көньяк-көнбатышка таба, 100 м урман утыртмаларының көнчыгыш чиге буйлап, 250 м авыл хуҗалыгы җирләре буйлап, 50 м үзәнлектәге сазлыкның көнбатыш чиге буйлап, 250 м авыл хуҗалыгы җирләре буйлап һәм 250 м көньяк-көнчыгышка таба, 300 м көнчыгышка таба, 100 м агач-куак массивының төньяк чиге буйлап, сынык сызык ясап, 1,0 км урман утыртмаларының төньяк чиге буйлап, 100 м көньяк-көнчыгышка таба авыл хуҗалыгы җирләре буйлап Зөя елгасына кадәр, аның текә сул ярын кисеп үтеп, әлеге елга агымы буенча 6,4 км өскә таба елганың сул ярына кадәр, әлеге елганың сул ярының текә ярлы участогы буйлап 100 м көньякка таба бара, алга таба «Идел буе урманчылыгы» Татарстан Республикасы дәүләт бюджет учреждениесенең Чулпан участок урманчылыгындагы 68 нче урман кварталының төньяк-көнбатыш, көнбатыш һәм көньяк-көнбатыш чикләре буйлап, сынык сызык ясап, 3,5 км, көньяк чиге буйлап 200 м төньяк-көнчыгышка таба Зөя елгасының сул ярына кадәр, әлеге елга яры буенча төньяк-көнчыгышка таба һәм елганың үзе буенча 40 м, елга агымы уңаена 1,9 км аска таба, Зөя елгасын кисеп үтеп, 40 м төньяк-көнчыгышка таба аның уң ярына кадәр, 67 нче урман кварталының көньяк чиге буйлап 300 м һәм, сынык сызык ясап, көньяк-көнчыгыш, көнчыгыш һәм төньяк-көнчыгыш чикләре буйлап 2,0 км, сынык сызык ясап, 1,8 км көньяк-көнчыгышка таба 63, 64, 66 нчы урман кварталларының көньяк чиге буйлап кибеп баручы инешкә кадәр, әлеге инеш агымы буенча 1,8 км аска таба, авыл хуҗалыгы җирләре буйлап, сынык сызык ясап, 100 м

көньякка таба, 50 м көнчыгышка таба, 100 м агач-куак массивының көньяк чиге буйлап, көньяк-көнчыгышка таба 50 м авыл хуҗалыгы җирләре буйлап, 350 м чокыр буйлап, сынык сызык ясап, 800 м төньяк-көнчыгышка таба, Казан – Ульяновск автомобиль юлына бүлеп бирелгән полосаны кисеп үтеп, авыл хуҗалыгы җирләре буйлап, 150 м көньяк-көнчыгышка таба чокыр буенча, 100 м көнчыгышка таба авыл хуҗалыгы җирләре буйлап, 69 нчы урман кварталының көнбатыш чиге буйлап 600 м көньяк-көнбатышка таба, көньяк чиге буйлап, сынык сызык ясап, 1,2 км төньяк-көнчыгышка таба һәм көньяк-көнчыгыш чиге буйлап 400 м төньякка таба, 400 м төньяк-көнчыгышка таба авыл хуҗалыгы җирләре буйлап, 250 м урман утыртмаларының көньяк чиге буйлап, сынык сызык ясап, 700 м көнчыгышка таба, чокырларны һәм кибеп баручы инешне кисеп үтеп, авыл хуҗалыгы җирләре буйлап, 250 м урман утыртмаларының көньяк-көнбатыш чиге буйлап, авыл хуҗалыгы җирләре буйлап, сынык сызык ясап, 950 м көньяк-көнчыгышка таба, 1,8 км көньяк-көнбатышка таба һәм 1,6 км көньяк-көнчыгышка таба инешкә кадәр, Апас, Югары Ослан һәм Кама Тамагы муниципаль районнары чикләре тоташкан урында Ясаклы Барыш авылыннан 1,3 км көнчыгышта урнашкан 6 нчы (176 нчы) тоташу ноктасына кадәр уза.

«Апас муниципаль районы» муниципаль берәмлеге чиге «Кама Тамагы муниципаль районы» муниципаль берәмлеге белән чиктәш җирдә Апас, Кама Тамагы һәм Тәтеш муниципаль районнары чикләре тоташкан урында Кече Болгаер авылыннан 6,0 км көньяк-көнчыгышта урнашкан 25 нче (161 нче) тоташу ноктасыннан алып Кече Шәкән елгасы буенча 3,2 км аска таба, авыл хуҗалыгы җирләре буйлап 350 м төньяк-көнбатышка таба, 2,0 км төньякка таба, кибеп баручы инешне кисеп үтеп, сынык сызык ясап, 2,2 км төньяк-көнбатышка таба, сынык сызык ясап, 2,6 км төньяк-көнчыгышка таба Кече Шәкән елгасына кадәр уза, әлеге елга агымы буенча 2,3 км аска таба аның Олы Шәкән елгасына койган җиренә кадәр бара, сынык сызык ясап, 2,8 км төньяк-көнбатышка таба авыл хуҗалыгы җирләре буйлап кибеп баручы инешкә кадәр уза, алга таба әлеге инеш агымы буенча 100 м аска таба аның инешкә койган җиренә кадәр бара, инеш агымы буенча 2,6 км аска таба уза, алга таба авыл хуҗалыгы җирләре буйлап, инешнең текә ярын кисеп үтеп, 700 м төньяк-көнбатышка таба, сынык сызык ясап, 2,8 км көнбатышка таба бара, «Казан – Ульяновск» – Иске Барыш – Кама Тамагы» – Әлмәндәр автомобиль юлына бүлеп бирелгән полосаны кисеп үтә, авыл хуҗалыгы җирләре буйлап 150 м төньякка таба, сынык сызык ясап, 900 м төньяк-көнбатышка таба уза, урман полосасының көньяк-көнбатыш чиге буйлап 200 м, авыл хуҗалыгы җирләре буйлап, кибеп баручы инешне кисеп үтеп, 350 м Ока инешенә кадәр уза, алга таба әлеге инеш агымы буенча 1,1 км өскә таба, төньяк-көнбатышка таба 50 м авыл хуҗалыгы җирләре буйлап, 50 м агач-куак массивы буйлап, 300 м авыл хуҗалыгы җирләре буйлап, 400 м урман полосасының көньяк-көнбатыш чиге буйлап, көньяк-көнбатышка таба 100 м авыл хуҗалыгы җирләре буйлап, 50 м урман полосасы буйлап, 100 м авыл хуҗалыгы җирләре буйлап, 50 м көнбатышка таба урман полосасы буйлап, авыл хуҗалыгы җирләре буйлап, сынык сызык ясап, 400 м төньяк-көнбатышка таба, 500 м төньяк-көнчыгышка таба, 450 м төньяк-көнбатышка таба, 550 м кабат төньяк-көнчыгышка таба, инешне кисеп үтеп, сынык сызык ясап, 1,5 км төньяк-көнбатышка таба, 1,8 км төньякка таба, «Казан – Ульяновск» – Иске Барыш – Кама Тамагы

автомобиль юлына бүлеп бирелгән полосаны кисеп үтеп, Коры Үләмә елгасына кадәр уза, Коры Үләмә елгасы агымы буенча 2,0 км өскә таба аңа коя торган Мәми елгасы тамагына кадәр бара, алга таба әлеге елга агымы буенча 1,1 км өскә таба 6 нчы (176 нчы) тоташу ноктасына кадәр бара.

«Апас муниципаль районы» муниципаль берәмлеге чиге «Тәтеш муниципаль районы» муниципаль берәмлеге белән чиктәш җирдә 25 нче (161 нче) тоташу ноктасыннан алып 1,0 км төньяк-көнбатышка таба, инешләрне кисеп үтеп, авыл хуҗалыгы җирләре буйлап, 2,4 км көньяк-көнбатышка таба уза, алга таба, сынык сызык ясап, 500 м төньяк-көнбатышка таба, сынык сызык ясап, 450 м урман утыртмалары буенча, сынык сызык ясап, 950 м авыл хуҗалыгы җирләре буйлап бара, аннары 300 м урман полосасының көньяк-көнбатыш чиге буйлап, 300 м авыл хуҗалыгы җирләре буйлап һәм 350 м көньяк-көнбатышка таба уза, алга таба, чокырларны кисеп үтеп, 750 м төньяк-көнбатышка таба бара, аннары көньяк-көнбатышка таба 150 м агач-куак полосасының көньяк-көнчыгыш чиге буйлап, 50 м агач-куак массивы буйлап, 50 м агач-куак массивының төньяк-көнбатыш чиге буйлап, 150 м авыл хуҗалыгы җирләре буйлап уза, 100 м агач-куак массивының төньяк-көнбатыш чиге буйлап уза, алга таба 50 м агач-куак массивы буйлап Гремячий инешенә кадәр бара, аннары әлеге инеш агымы буенча 3,5 км аска таба, 850 м көньяк-көнбатышка таба авыл хуҗалыгы җирләре буйлап уза, алга таба 450 м төньяк-көнбатышка таба авыл хуҗалыгы җирләре буйлап, Гремячий инешенең текә ярын кисеп үтеп, сынык сызык ясап, 1,6 км көньяк-көнбатышка таба авыл хуҗалыгы җирләре буйлап, 100 м карьер буенча, 100 м авыл хуҗалыгы җирләре буйлап Үләмә елгасына кадәр бара, аннары әлеге елга агымы буенча 3,0 км өскә таба, 1,2 км көньяк-көнбатышка таба авыл хуҗалыгы җирләре буйлап уза, алга таба 800 м урман полосасының көньяк-көнчыгыш чиге буйлап, Апас – Тәтеш автомобиль юлына бүлеп бирелгән полосаны кисеп үтеп, 5,1 км авыл хуҗалыгы җирләре буйлап бара, аннары 1,1 км көньяк-көнчыгышка таба, инешне кисеп үтеп, 2,3 км көньяк-көнбатышка таба Турма инешенә кадәр уза, алга таба әлеге инеш агымы буенча 200 м өскә таба кибеп баручы инеш тамагына кадәр бара, аннары әлеге кибеп баручы инеш коя торган инеш агымы буенча 2,2 км өскә таба уза, алга таба авыл хуҗалыгы җирләре буйлап 400 м төньяк-көнчыгышка таба, 200 м төньяк-көнбатышка таба бара, аннары 50 м агач-куак массивының төньяк-көнчыгыш чиге буйлап, 160 м авыл хуҗалыгы җирләре буйлап уза, 400 м урман полосасының төньяк-көнчыгыш чиге буйлап, сынык сызык ясап, 1,7 км төньяк-көнбатышка таба «Буа урманчылыгы» Татарстан Республикасы дәүләт бюджет учреждениесенең Төбәк Черкене участок урманчылыгындагы 39 нчы, 37 нче урман кварталларының көньяк-көнбатыш һәм көнбатыш чикләре буйлап уза, алга таба, Казан – Ульяновск федераль автомобиль юлына бүлеп бирелгән полосаны һәм юл буе урман полосаларын кисеп үтеп, авыл хуҗалыгы җирләре буйлап 600 м көнбатышка таба бара, аннары 900 м көньяк-көнбатышка таба кибеп баручы инешкә кадәр уза, әлеге инеш агымы буенча 500 м аска таба бара, алга таба, сынык сызык ясап, авыл хуҗалыгы җирләре буйлап 20 м көньякка таба һәм, кибеп баручы инешне кисеп үтеп, 400 м көнбатышка таба, чокырны кисеп үтеп, 100 м, кибеп баручы инешләрне кисеп үтеп, 650 м авыл хуҗалыгы җирләре буйлап, Апас, Тәтеш һәм Буа

муниципаль районнары чикләре тоташкан урында Төбәк Черкене авылыннан 1,2 км көньякта урнашкан 29 нчы (259 нчы) тоташу ноктасына кадәр уза.

«Апас муниципаль районы» муниципаль берәмлеге чиге «Буа муниципаль районы» муниципаль берәмлеге белән чиктәш җирдә 43 нче (247 нче) тоташу ноктасыннан алып 500 м көньяк-көнчыгышка таба авыл хуҗалыгы җирләре буйлап уза, алга таба 50 м агач-куак массивының көньяк-көнбатыш чиге буйлап, авыл хуҗалыгы җирләре буйлап, Чирмешән – Яльчик автомобиль юлына бүлеп бирелгән полосаны кисеп үтеп, 350 м көньяк-көнчыгышка таба, 350 м көнчыгышка таба, 50 м көньякка таба кибеп баручы инешкә кадәр бара, әлеге инеш агымы буенча 1,7 км аска таба уза, алга таба авыл хуҗалыгы җирләре буйлап 150 м көньяк-көнчыгышка таба, 250 м көньяк-көнбатышка таба, 1,1 км урман полосасының төньяк-көнбатыш чиге буйлап, 750 м урман полосасының көньяк-көнчыгыш чиге буйлап, авыл хуҗалыгы җирләре буйлап, чокырларны һәм кибеп баручы инешне кисеп үтеп, инешкә кадәр 2,3 км бара, аннары инеш агымы буенча 950 м аска таба, авыл хуҗалыгы җирләре буйлап 250 м төньяк-көнчыгышка таба, 750 м көньяк-көнчыгышка таба, 300 м көньяк-көнбатышка таба инешкә кадәр, әлеге инеш агымы буенча 2,5 км аска таба аның Бла елгасына койган җиренә кадәр уза, әлеге елга агымы буенча 6,5 км аска таба, 1,3 км төньяк-көнчыгышка таба авыл хуҗалыгы җирләре буйлап, 1,1 км көньяк-көнчыгышка таба урман полосасының көньяк-көнбатыш чиге буйлап бара, аннары авыл хуҗалыгы җирләре буйлап, урман полосасын һәм Буа – Каратун автомобиль юлына бүлеп бирелгән полосаны кисеп үтеп, 1,8 км төньяк-көнчыгышка таба, сынык сызык ясап, 1,1 км көньяк-көнчыгышка таба уза, алга таба көньякка 500 м урман полосасы буйлап, чокырларны һәм кибеп баручы инешне кисеп үтеп, 600 м урман полосасының көнбатыш чиге буйлап, 350 м авыл хуҗалыгы җирләре буйлап һәм 1,0 км көньяк-көнчыгышка таба бара, аннары 350 м төньяк-көнчыгышка таба урман полосасының төньяк-көнбатыш чиге буйлап, 300 м көньяк-көнчыгышка таба урман полосасының төньяк-көнчыгыш чиге буйлап кибеп баручы инешкә кадәр уза, әлеге инеш агымы буенча 750 м аска таба, көньяк-көнчыгышка таба 100 м авыл хуҗалыгы җирләре буйлап, 50 м урман полосасы буйлап, Горький тимер юлына бүлеп бирелгән полосаны кисеп үтеп, 150 м, авыл хуҗалыгы җирләре буйлап 200 м, агач-куак массивының көньяк-көнбатыш чиге буйлап 250 м, авыл хуҗалыгы җирләре буйлап 100 м, көнчыгышка таба киптерү канавы буенча Зөя елгасына кадәр 350 м бара, әлеге елга буенча 20 м һәм аның агымы буенча 1,2 км аска таба уза, алга таба 30 м көньяк-көнчыгышка таба Зөя елгасы буенча аның уң ярына кадәр бара, аннары 100 м авыл хуҗалыгы җирләре буйлап, 650 м урман полосасы буйлап, 550 м авыл хуҗалыгы җирләре буйлап, сынык сызык ясап, 450 м «Буа урманчылыгы» Татарстан Республикасы дәүләт бюджет учреждениесенең Төбәк Черкене участок урманчылыгындагы 42 нче урман кварталының төньяк чиге буйлап, төньяк-көнбатышка таба урман массивы буйлап 50 м, авыл хуҗалыгы җирләре буйлап 1,0 км төньяк-көнбатышка таба, 700 м төньяк-көнчыгышка таба, 200 м агач-куак массивы буйлап Зөя елгасына кадәр уза, алга таба әлеге елга буенча 30 м һәм аның агымы буенча 7,9 км аска таба, елга буенча 20 м төньяк-көнчыгышка таба аның уң ярына кадәр бара, аннары, сынык сызык ясап, 100 м көнчыгышка таба авыл хуҗалыгы җирләре буйлап, 250 м көньяк-көнчыгышка таба урман массивы буйлап,

авыл хуҗалыгы җирләре буйлап, сынык сызык ясап, 250 м төньяк-көнчыгышка таба, 600 м көньяк-көнчыгышка таба уза, алга таба 17, 19, 21 нче урман кварталларының төньяк-көнбатыш чиге буйлап 650 м көньяк-көнбатышка таба һәм көнбатыш чиге буйлап, чокырларны һәм инешләрне кисеп үтеп, 2,3 км көньякка таба, 750 м көнчыгышка таба 21 нче урман кварталының көньяк чиге буйлап бара, аннары көньякка таба 1,5 км урман массивының көнчыгыш чиге буйлап, 150 м агач-куак массивының көнбатыш чиге буйлап, инешне кисеп үтеп, 300 м көньяк-көнчыгышка таба авыл хуҗалыгы җирләре буйлап уза, алга таба, сынык сызык ясап, 50 м урман утыртмаларының көнчыгыш чиге буйлап, көньякка таба 300 м авыл хуҗалыгы җирләре буйлап, Бәбки – Төбәк Черкене автомобиль юлына бүлеп бирелгән полосаны кисеп үтеп, 100 м урман утыртмаларының көнчыгыш чиге буйлап бара, аннары, сынык сызык ясап, 3,9 км көньяк-көнчыгышка таба 43, 48, 49, 56 нчы урман кварталларының һәм, кибеп баручы инешләрне кисеп үтеп, 65 нче урман кварталының аерымланган кишәрлегенең төньяк һәм төньяк-көнчыгыш чикләре буйлап, кибеп баручы инешне кисеп үтеп, 250 м авыл хуҗалыгы җирләре буйлап, 29 нчы (259 нчы) тоташу ноктасына кадәр уза.

«Апас муниципаль районы» муниципаль
берәмлегенең һәм аның составындагы
муниципаль берәмлекләрнең территорияләре
чикләрен билгеләү һәм аларның статусы
турында» Татарстан Республикасы Законына
3 нче кушымта

Апас муниципаль районының
«Апас шәһәр тибындагы поселогы» муниципаль берәмлеге территориясе чигенең картографик тасвирламасы

Әлеге картографик тасвирлама «Апас шәһәр тибындагы поселогы» муниципаль берәмлеге территориясе чигенең карта-схемасын («Апас муниципаль районы» муниципаль берәмлегенең һәм аның составындагы муниципаль берәмлекләрнең территорияләре чикләрен билгеләү һәм аларның статусы турында» Татарстан Республикасы Законына 1 нче кушымта) тасвирлаудан гыйбарәт.

«Апас шәһәр тибындагы поселогы» муниципаль берәмлеге Ишеево, Табар Черкене һәм Чүри-Бураш авыл җирлекләре белән чиктәш.

«Апас шәһәр тибындагы поселогы» муниципаль берәмлеге чиге Чүри-Бураш авыл җирлеге белән чиктәш җирдә «Апас шәһәр тибындагы поселогы» муниципаль берәмлеге, Чүри-Бураш һәм Табар Черкене авыл җирлекләре чикләре тоташкан урында Биеш авылыннан 3,7 км көньяк-көнчыгышта урнашкан 19 нчы тоташу ноктасыннан алып авыл хуҗалыгы җирләре буйлап, сынык сызык ясап, «Казан – Ульяновск» – Апас – «Олан – Каратун» автомобиль юлына бүлеп бирелгән полосаны кисеп үтеп, 900 м көньяк-көнчыгышка таба, 100 м төньяк-көнчыгышка таба, 350 м көньяк-көнчыгышка таба, 350 м төньяк-көнчыгышка таба, 800 м көньяк-көнчыгышка таба, кибеп баручы инешне кисеп үтеп, Табар елгасына кадәр уза, аннары әлеге елга агымы буенча 3,2 км аска таба бара, алга таба 2,8 км көньяк-

көнчыгышка таба, Казан – Ульяновск федераль автомобиль юлына бүлеп бирелгән полосаны кисеп үтеп, авыл хуҗалыгы җирләре буйлап «Апас шәһәр тибындагы поселогы» муниципаль берәмлеге, Чүри-Бураш һәм Ишеево авыл җирлекләре чикләре тоташкан урында Танай-Турай авылыннан 700 м көньяк-көнбатышта урнашкан 20 нче тоташу ноктасына кадәр уза.

«Апас шәһәр тибындагы поселогы» муниципаль берәмлеге чиге Ишеево авыл җирлеге белән чиктәш җирдә «Апас шәһәр тибындагы поселогы» муниципаль берәмлеге, Ишеево һәм Табар Черкене авыл җирлекләре чикләре тоташкан урында Табар Черкене авылыннан 2,7 км көнчыгышта урнашкан 28 нче тоташу ноктасыннан алып 650 м төньякка таба «Буа урманчылыгы» Татарстан Республикасы дәүләт бюджет учреждениесенең Төбәк Черкене участок урманчылыгындагы 28 нче урман кварталының көнчыгыш чиге буйлап уза, алга таба, сынык сызык ясап, 1,4 км көнчыгышка таба, Казан – Ульяновск федераль автомобиль юлына бүлеп бирелгән полосаны кисеп үтеп, 29 нчы урман кварталының төньяк чиге буйлап уза, аннары, сынык сызык ясап, 600 м төньяк-көнчыгышка таба авыл хуҗалыгы җирләре буйлап кибеп баручы Дүртөйле инешенә кадәр бара, алга таба әлеге инеш агымы буенча 1,2 км аска таба уза, 100 м көнчыгышка таба буа буенча һәм кабат Дүртөйле инеше агымы буенча 50 м бара, аннары төньяк-көнчыгышка таба 200 м авыл хуҗалыгы җирләре буйлап, 900 м урман полосасы буйлап уза, алга таба, Апас – Тәтеш автомобиль юлына бүлеп бирелгән полосаны кисеп үтеп, 500 м урман полосасының төньяк-көнбатыш чиге буйлап, 2,9 км урман полосасы буйлап 20 нче тоташу ноктасына кадәр бара.

«Апас шәһәр тибындагы поселогы» муниципаль берәмлеге чиге Табар Черкене авыл җирлеге белән чиктәш җирдә 28 нче тоташу ноктасыннан алып 1,2 км көнбатышка таба «Буа урманчылыгы» Татарстан Республикасы дәүләт бюджет учреждениесенең Төбәк Черкене участок урманчылыгындагы 28 нче урман кварталының көньяк чиге буйлап уза, алга таба 2,2 км төньякка таба 27 нче, 25 нче урман кварталларының көнчыгыш чиге буйлап бара, аннары 1,2 км көнбатышка таба 25 нче урман кварталының төньяк чиге буйлап уза, алга таба, сынык сызык ясап, 1,6 км төньяк-көнчыгышка таба 23 нче урман кварталының көнбатыш чиге буйлап Апас – Табар Черкене автомобиль юлына кадәр бара, аннары әлеге автомобиль юлы буйлап 2,0 км уза, алга таба авыл хуҗалыгы җирләре буйлап, юл буе урман полосасын кисеп үтеп, 1,3 км төньяк-көнбатышка таба, 300 м төньяк-көнчыгышка таба, чокырны кисеп үтеп, Табар елгасына кадәр бара, әлеге елга агымы буенча 700 м аска таба уза, аннары авыл хуҗалыгы җирләре буйлап 750 м көньяк-көнчыгшка таба һәм 450 м төньяк-көнчыгышка таба 19 нчы тоташу ноктасына кадәр бара.

«Апас муниципаль районы» муниципаль
берәмлегенең һәм аның составындагы
муниципаль берәмлекләрнең территорияләре
чикләрен билгеләү һәм аларның статусы
турында» Татарстан Республикасы Законына
4 нче кушымта

Апас муниципаль районының «Әлмәндәр авыл җирлеге» муниципаль берәмлеге территориясе чигенең картографик тасвирламасы

Әлеге картографик тасвирлама «Әлмәндәр авыл җирлеге» муниципаль берәмлеге территориясе чигенең карта-схемасын («Апас муниципаль районы» муниципаль берәмлегенең һәм аның составындагы муниципаль берәмлекләрнең территорияләре чикләрен билгеләү һәм аларның статусы турында» Татарстан Республикасы Законына 1 нче кушымта) тасвирлаудан гыйбарәт.

Әлмәндәр авыл җирлеге Олы Болгаер, Зур Күккүз, Ишеево, Чүри-Бураш авыл җирлекләре һәм Кама Тамагы муниципаль районы белән чиктәш.

Әлмәндәр авыл җирлеге чиге Кама Тамагы муниципаль районы белән чиктәш җирдә Әлмәндәр, Зур Күккүз авыл җирлекләре һәм Кама Тамагы муниципаль районы чикләре тоташкан урында Әҗем авылыннан 1,3 км төньякта урнашкан 7 нче тоташу ноктасыннан алып Апас муниципаль районы чиге буйлап Әлмәндәр, Олы Болгаер авыл җирлекләре һәм Кама Тамагы муниципаль районы чикләре тоташкан урында Борнаш авылыннан 300 м көнчыгышта урнашкан 22 нче тоташу ноктасына кадәр уза.

Әлмәндәр авыл җирлеге чиге Олы Болгаер авыл җирлеге белән чиктәш җирдә 22 нче тоташу ноктасыннан алып инеш агымы буенча, «Казан – Ульяновск» – Иске Барыш – Кама Тамагы» – Әлмәндәр – Кече Болгаер автомобиль юлына бүлеп бирелгән полосаны кисеп үтеп, 2,7 км өскә таба уза, алга таба көньяк-көнбатышка, сынык сызык ясап, 1,4 км авыл хуҗалыгы җирләре буйлап, 500 м урман полосасының көньяк-көнчыгыш чиге буйлап, чокырны кисеп үтеп, 200 м авыл хуҗалыгы җирләре буйлап, 70 м чокыр буенча, 1,3 км авыл хуҗалыгы җирләре буйлап Әлмәндәр, Олы Болгаер, Ишеево һәм Иске Йомралы авыл җирлекләре чикләре тоташкан урында Кече Болгаер авылыннан 1,8 км көнбатышта урнашкан 23 нче тоташу ноктасына кадәр уза.

Әлмәндәр авыл җирлеге чиге Ишеево авыл җирлеге белән чиктәш җирдә Әлмәндәр, Ишеево һәм Чүри-Бураш авыл җирлекләре чикләре тоташкан урында Марьино авылыннан 3,3 км төньякта урнашкан 21 нче тоташу ноктасыннан алып 2,0 км көньяк-көнчыгышка таба, чокырны кисеп үтеп, авыл хуҗалыгы җирләре буйлап уза, алга таба 700 м төньяк-көнчыгышка таба урман полосасының көньяк-көнчыгыш чиге буйлап бара, аннары 1,6 км көньяк-көнчыгышка таба авыл хуҗалыгы җирләре буйлап 23 нче тоташу ноктасына кадәр уза.

Әлмәндәр авыл җирлеге чиге Чүри-Бураш авыл җирлеге белән чиктәш җирдә 21 нче тоташу ноктасыннан алып, сынык сызык ясап, 1,5 км төньяк-көнбатышка таба, кибеп баручы инешне кисеп үтеп, авыл хуҗалыгы җирләре буйлап, сынык сызык ясап, 1,4 км төньяк-көнчыгышка таба, 1,6 км төньяк-көнбатышка таба Әлмәндәр, Чүри-Бураш һәм Зур Күккүз авыл җирлекләре чикләре тоташкан урында Әҗем авылыннан 3,3 км көньяк-көнбатышта урнашкан 8 нче тоташу ноктасына кадәр уза.

Әлмәндәр авыл җирлеге чиге Зур Күккүз авыл җирлеге белән чиктәш җирдә 8 нче тоташу ноктасыннан алып урман полосасының көньяк-көнчыгыш чиге буйлап 450 м төньяк-көнчыгышка таба, көнчыгыш чиге буйлап 300 м төньякка таба, төньяк-

көнчыгыш чиге буйлап 900 м төньяк-көнбатышка таба һәм көньяк-көнбатыш чиге буйлап 150 м, чокыр буенча 100 м, кибеп баручы инешне кисеп үтеп, 250 м авыл хуҗалыгы җирләре буйлап икенче кибеп баручы инешкә кадәр уза, аннары әлеге инеш агымы буенча 1,6 км аска таба, 200 м төньяк-көнчыгышка таба буа буенча бара, кибеп баручы инеш агымы буенча 700 м кабат аска таба уза, аннары авыл хуҗалыгы җирләре буйлап 50 м көньяк-көнчыгышка таба, «Казан – Ульяновск» – Иске Барыш – Кама Тамагы» – Әлмәндәр – Кече Болгаер автомобиль юлына бүлеп бирелгән полосаны кисеп үтеп, 900 м төньяк-көнчыгышка таба, 1,2 км көньяк-көнчыгышка таба 7 нче тоташу ноктасына кадәр бара.

«Апас муниципаль районы» муниципаль
берәмлегенең һәм аның составындагы
муниципаль берәмлекләрнең территорияләре
чикләрен билгеләү һәм аларның статусы
турында» Татарстан Республикасы Законына
5 нче кушымта

Апас муниципаль районының
«Бакырчы авыл җирлеге» муниципаль берәмлеге территориясе чигенең картографик тасвирламасы

Әлеге картографик тасвирлама «Бакырчы авыл җирлеге» муниципаль берәмлеге территориясе чигенең карта-схемасын («Апас муниципаль районы» муниципаль берәмлегенең һәм аның составындагы муниципаль берәмлекләрнең территорияләре чикләрен билгеләү һәм аларның статусы турында» Татарстан Республикасы Законына 1 нче кушымта) тасвирлаудан гыйбарәт.

Бакырчы авыл җирлеге Кызылтау, Урта Балтай, Тутай, Чирмешән, Шәмбалыкчы авыл җирлекләре, Буа һәм Кайбыч муниципаль районнары белән чиктәш.

Бакырчы авыл җирлеге чиге Кайбыч муниципаль районы белән чиктәш җирдә Бакырчы, Чирмешән авыл җирлекләре һәм Кайбыч муниципаль районы чикләре тоташкан урында Чирмешән авылыннан 3,5 км төньяк-көнчыгышта урнашкан 39 нчы тоташу ноктасыннан алып Апас муниципаль районы чиге буйлап Бакырчы, Шәмбалыкчы авыл җирлекләре һәм Кайбыч муниципаль районы чикләре тоташкан урында Урта Биябаш авылыннан 2,5 км көнбатышта урнашкан 13 нче тоташу ноктасына кадәр уза.

Бакырчы авыл җирлеге чиге Шәмбалыкчы авыл җирлеге белән чиктәш җирдә 13 нче тоташу ноктасыннан алып көньяк-көнбатышка таба, чокырны һәм инешне кисеп үтеп, 1,4 км авыл хуҗалыгы җирләре буйлап, 100 м урман массивының көньяк-көнчыгыш чиге буйлап «Кайбыч урманчылыгы» Татарстан Республикасы дәүләт бюджет учреждениесенең Балтай участок урманчылыгындагы 23 нче урман кварталына кадәр, сынык сызык ясап, 1,4 км әлеге урман кварталының көнбатыш чиге буйлап Бакырчы, Шәмбалыкчы һәм Урта Балтай авыл җирлекләре чикләре тоташкан урында Бакырчы авылыннан 2,1 км төньяк-көнчыгышта урнашкан 14 нче тоташу ноктасына кадәр уза.

Бакырчы авыл җирлеге чиге Урта Балтай авыл җирлеге белән чиктәш җирдә 14 нче тоташу ноктасыннан алып 600 м көньяк-көнчыгышка таба, кибеп баручы инешне кисеп үтеп, 30 нчы урман кварталының көньяк-көнбатыш чиге буйлап бара, алга таба 150 м көньяк-көнбатышка таба урман массивының төньяк-көнбатыш чиге буйлап уза, аннары авыл хуҗалыгы җирләре буйлап 550 м һәм, Чирмешән елгасының текә сул ярын, елганың үзен һәм кибеп баручы инешне кисеп үтеп, 3,0 км көньякка таба, Каратун – Чирмешән – Олы Подберезье автомобиль юлына бүлеп бирелгән полосаны кисеп үтеп, 1,2 км көньяк-көнбатышка таба бара, алга таба 2,0 км урман полосасының көньяк-көнчыгыш чиге буйлап Бакырчы, Урта Балтай һәм Кызылтау авыл җирлекләре чикләре тоташкан урында Кызылтау авылыннан 1,9 км төньякта урнашкан 38 нче тоташу ноктасына кадәр бара.

Бакырчы авыл җирлеге чиге Кызылтау авыл җирлеге белән чиктәш җирдә Бакырчы, Кызылтау һәм Тутай авыл җирлекләре чикләре тоташкан урында Тәүгелде авылыннан 2,3 км көньяк-көнбатышта урнашкан 40 нчы тоташу ноктасыннан алып төньяк-көнчыгышка таба «Кайбыч урманчылыгы» Татарстан Республикасы дәүләт бюджет учреждениесенең Балтай участок урманчылыгындагы 42 нче урман кварталының төньяк-көнбатыш чиге буйлап 600 м, авыл хуҗалыгы җирләре буйлап 100 м, урман полосасының төньяк-көнбатыш чиге буйлап 300 м, авыл хуҗалыгы җирләре буйлап, буаны кисеп үтеп, 550 м, 43 нче урман кварталының төньяк-көнбатыш чиге буйлап 150 м уза, алга таба авыл хуҗалыгы җирләре буйлап 50 м, 43 нче, 44 нче урман кварталларының төньяк-көнбатыш чиге буйлап, кибеп баручы инешне кисеп үтеп, 1,0 км уза, аннары көньяк-көнчыгышка таба 44 нче урман кварталының төньяк-көнчыгыш чиге буйлап 650 м, авыл хуҗалыгы җирләре буйлап 50 м, әлеге урман кварталының төньяк-көнчыгыш чиге буйлап 450 м бара, алга таба, сынык сызык ясап, 100 м көньякка таба авыл хуҗалыгы җирләре буйлап уза, аннары 450 м көньяк-көнбатышка таба 44 нче урман кварталының көньяк-көнчыгыш чиге буйлап бара, алга таба көньяк-көнчыгышка таба 20 м авыл хуҗалыгы җирләре буйлап, 500 м урман полосасы буйлап, 200 м урман полосасының көньяк-көнбатыш чиге буйлап 38 нче тоташу ноктасына кадәр уза.

Бакырчы авыл җирлеге чиге Тутай авыл җирлеге белән чиктәш җирдә 40 нчы тоташу ноктасыннан алып төньяк-көнбатышка таба «Кайбыч урманчылыгы» Татарстан Республикасы дәүләт бюджет учреждениесенең Балтай участок урманчылыгындагы 41 нче урман кварталының төньяк чиге буйлап 150 м, авыл хуҗалыгы җирләре буйлап 250 м, 40 нчы урман кварталының көнчыгыш чиге буйлап 300 м төньякка таба һәм 300 м төньяк-көнбатышка таба, авыл хуҗалыгы җирләре буйлап 100 м, 40 нчы урман кварталының төньяк-көнчыгыш чиге буйлап 450 м, авыл хуҗалыгы җирләре буйлап 50 м һәм көньяк-көнчыгышка таба 50 м уза, 40 нчы урман кварталының төньяк-көнбатыш чиге буйлап 1,0 км уза, алга таба авыл хуҗалыгы җирләре буйлап, чокырны кисеп үтеп, 100 м, кабат авыл хуҗалыгы җирләре буйлап 150 м төньяк-көнбатышка таба Бакырчы, Тутай авыл җирлекләре һәм Буа муниципаль районы чикләре тоташкан урында Күкшем авылыннан 3,0 км төньякта урнашкан 41 нче тоташу ноктасына кадәр бара.

Бакырчы авыл җирлеге чиге Буа муниципаль районы белән чиктәш җирдә 41 нче тоташу ноктасыннан алып Апас муниципаль районы чиге буйлап Бакырчы,

Чирмешән авыл җирлекләре һәм Буа муниципаль районы чикләре тоташкан урында Аюкөйдергән авылыннан 2,3 км көньяк-көнчыгышта урнашкан 42 нче тоташу ноктасына кадәр уза.

Бакырчы авыл җирлеге чиге Чирмешән авыл җирлеге белән чиктәш җирдә 42 нче тоташу ноктасыннан алып 1,4 км төньяк-көнчыгышка таба Чирмешән – Яльчик автомобиль юлы буйлап уза, аннары 500 м көньяк-көнчыгышка таба авыл хуҗалыгы җирләре буйлап «Кайбыч урманчылыгы» Татарстан Республикасы дәүләт бюджет учреждениесенең Бәрлебаш участок урманчылыгындагы 39 нчы урман кварталына кадәр бара, алга таба төньяк-көнчыгышка әлеге урман кварталының төньяк-көнбатыш чиге буйлап 750 м, авыл хуҗалыгы җирләре буйлап, текә ярны кисеп үтеп, 300 м кибеп баручы инешкә кадәр уза, әлеге инеш агымы буенча, Каратун – Чирмешән – Олы Подберезье автомобиль юлына бүлеп бирелгән полосаны кисеп үтеп, 3,3 км аска таба аның Чирмешән елгасына койган җиренә кадәр бара, Чирмешән елгасы агымы буенча 1,4 км өскә таба Шайтан елгасы тамагына кадәр уза, әлеге елга агымы буенча 1,9 км өскә таба буа плотинасына кадәр бара, плотинаны кисеп үтә һәм 100 м көнбатышка таба буа буенча уза, кабат Шайтан елгасы агымы буенча 1,8 км әлеге елгага кибеп баручы инеш койган җиргә кадәр бара, әлеге инеш агымы буенча 650 м өскә таба 39 нчы тоташу ноктасына кадәр уза.

«Апас муниципаль районы» муниципаль
берәмлегенең һәм аның составындагы
муниципаль берәмлекләрнең территорияләре
чикләрен билгеләү һәм аларның статусы
турында» Татарстан Республикасы Законына
6 нчы кушымта

Апас муниципаль районының
«Биеш авыл җирлеге» муниципаль берәмлеге территориясе чигенең
картографик тасвирламасы

Әлеге картографик тасвирлама «Биеш авыл җирлеге» муниципаль берәмлеге территориясе чигенең карта-схемасын («Апас муниципаль районы» муниципаль берәмлегенең һәм аның составындагы муниципаль берәмлекләрнең территорияләре чикләрен билгеләү һәм аларның статусы турында» Татарстан Республикасы Законына 1 нче кушымта) тасвирлаудан гыйбарәт.

Биеш авыл җирлеге Болын-Балыкчы, Дәвеш, Каратун, Урта Балтай, Табар Черкене авыл җирлекләре һәм Буа муниципаль районы белән чиктәш.

Биеш авыл җирлеге чиге Каратун авыл җирлеге белән чиктәш җирдә Биеш, Каратун һәм Болын-Балыкчы авыл җирлекләре чикләре тоташкан урында Биеш авылыннан 700 м төньяк-көнчыгышта урнашкан 17 нче тоташу ноктасыннан алып, сынык сызык ясап, 150 м көнбатышка таба, урман полосасын һәм «Казан – Ульяновск» – Апас – «Олан – Каратун» автомобиль юлына бүлеп бирелгән полосаны кисеп үтеп, сәнәгать объектының көньяк чиге буйлап, 50 м көньяк-көнбатышка таба авыл хуҗалыгы җирләре буйлап уза, алга таба текә ярның төньяк-

көнбатыш чиге буйлап 50 м, текә ярны кисеп үтеп, 40 м, сынык сызык ясап, авыл хуҗалыгы җирләре буйлап 600 м көньяк-көнбатышка таба һәм 1,2 км көнбатышка таба, 900 м төньяк-көнчыгышка таба, яр буе урман полосасын кисеп үтеп, «Казан – Ульяновск» – Апас – «Олан – Каратун» автомобиль юлына бүлеп бирелгән полосаның көньяк-көнбатыш чигенә кадәр бара, алга таба 650 м төньяк-көнбатышка таба әлеге автомобиль юлына бүлеп бирелгән полосаның көньяк-көнбатыш чиге буйлап уза, аннары 30 м көньяк-көнбатышка таба урман полосасының төньяк-көнбатыш чиге буйлап, сынык сызык ясап, 550 м көнбатышка таба сәнәгать объектының көньяк чиге буйлап, авыл хуҗалыгы җирләре буйлап, чокырны берничә тапкыр кисеп үтеп, сынык сызык ясап, 800 м көньяк-көнбатышка таба, кибеп баручы инешне, аның текә ярларын һәм чокырны берничә тапкыр кисеп үтеп, сынык сызык ясап, 900 м көньяк-көнчыгышка таба, әлеге инешне кисеп үтеп, 1,0 км көньяк-көнбатышка таба, 600 м төньяк-көнбатышка таба, 1,0 км көньяк-көнбатышка таба, Горький тимер юлына бүлеп бирелгән полосаны кисеп үтеп, сынык сызык ясап, 950 м төньяк-көнбатышка таба бара, аннары көньяк-көнбатышка таба Горький тимер юлына бүлеп бирелгән полосаның төньяк-көнбатыш чиге буйлап 150 м, әлеге тимер юлга бүлеп бирелгән полоса буйлап, сынык сызык ясап, 200 м, Горький тимер юлына бүлеп бирелгән полосаның көньяк-көнчыгыш чиге буйлап, канауны кисеп үтеп, 900 м уза, аннары әлеге тимер юлга бүлеп бирелгән полоса буйлап 50 м төньяк-көнчыгышка таба Мурзинка елгасына кадәр бара, әлеге елга агымы буенча 1,1 км өскә таба уза, алга таба көнбатышка, 300 м урман полосасын кисеп үтеп, 20 м авыл хуҗалыгы җирләре буйлап бара, 1,0 км урман полосасының көньяк чиге буйлап, 750 м авыл хуҗалыгы җирләре буйлап, 700 м урман полосасының көньяк чиге буйлап, 600 м авыл хуҗалыгы җирләре буйлап Биеш, Каратун һәм Урта Балтай авыл җирлекләре чикләре тоташкан урында Түбән Балтай авылыннан 1,4 км төньяк-көнчыгышта урнашкан 32 нче тоташу ноктасына кадәр уза.

Биеш авыл җирлеге чиге Болын-Балыкчы авыл җирлеге белән чиктәш җирдә 17 нче тоташу ноктасыннан алып авыл хуҗалыгы җирләре буйлап 150 м көньяк-көнчыгышка таба «Казан – Ульяновск» – Апас – «Олан – Каратун» автомобиль юлына кадәр уза, аннары 2,0 км әлеге автомобиль юлы буйлап, Зөя елгасын кисеп үтеп, Биеш, Болын-Балыкчы, Табар Черкене һәм Чүри-Бураш авыл җирлекләре чикләре тоташкан урында Биеш авылыннан 2,4 км көньяк-көнчыгышта урнашкан 18 нче тоташу ноктасына кадәр бара.

Биеш авыл җирлеге чиге Табар Черкене авыл җирлеге белән чиктәш җирдә 18 нче тоташу ноктасыннан алып көньяк-көнбатышка таба урман массивының көньяк-көнчыгыш чиге буйлап 30 м, «Буа урманчылыгы» Татарстан Республикасы дәүләт бюджет учреждениесенең Төбәк Черкене участок урманчылыгындагы 11 нче урман кварталының төньяк-көнбатыш чиге буйлап 2,6 км, авыл хуҗалыгы җирләре буйлап 50 м, Хващево күле буенча 400 м, авыл хуҗалыгы җирләре буйлап 1,0 км, урман массивының көньяк-көнчыгыш чиге буйлап 50 м, авыл хуҗалыгы җирләре буйлап 100 м, Серебряный күлен кисеп үтеп, 100 м, авыл хуҗалыгы җирләре буйлап, канауларны берничә тапкыр кисеп үтеп, 3,6 км, чокырны кисеп үтеп, 450 м көньяк-көнчыгышка таба уза, аннары 800 м төньяк-көнчыгышка таба «Буа урманчылыгы» Татарстан Республикасы дәүләт бюджет учреждениесенең Төбәк Черкене участок урманчылыгындагы 15 нчы, 16 нчы урман кварталларының төньяк

чиге буйлап уза, алга таба, сынык сызык ясап, 2,6 км көньякка таба 16 нчы, 18 нче урман кварталларының көнчыгыш чиге буйлап, 1,7 км көнбатышка таба 18 нчы, 17 нче урман кварталларының көньяк чиге буйлап Биеш, Табар Черкене авыл җирлекләре һәм Буа муниципаль районы чикләре тоташкан урында Дәвеш авылыннан 1,0 км көньяк-көнчыгышта урнашкан 30 нчы тоташу ноктасына кадәр бара.

Биеш авыл җирлеге чиге Буа муниципаль районы белән чиктәш җирдә 30 нчы тоташу ноктасыннан алып Апас муниципаль районы чиге буйлап Биеш, Дәвеш авыл җирлекләре һәм Буа муниципаль районы чикләре тоташкан урында Дәвеш авылыннан 600 м көнчыгышта урнашкан 31 нче тоташу ноктасына кадәр уза.

Биеш авыл җирлеге чиге Дәвеш авыл җирлеге белән чиктәш җирдә 31 нче тоташу ноктасыннан алып Зөя елгасы агымы буенча 300 м аска таба уза, аннары әлеге елга буенча көнчыгышка таба 30 м аның уң ярына кадәр, 500 м авыл хуҗалыгы җирләре буйлап һәм, сынык сызык ясап, 850 м төньякка таба бара, алга таба 250 м төньяк-көнчыгышка таба урман массивының көньяк-көнчыгыш чиге буйлап уза, 150 м төньяк-көнбатышка таба «Буа урманчылыгы» Татарстан Республикасы дәүләт бюджет учреждениесенең Төбәк Черкене участок урманчылыгындагы 13 нче урман кварталының көньяк чиге буйлап Зөя елгасына кадәр бара, аннары әлеге елга буенча 45 м һәм аның агымы буенча 2,9 км аска таба аңа Бла елгасы койган җиргә кадәр бара, алга таба Бла елгасы агымы буенча, «Каратун – Чирмешән – Олы Подберезье» – Дәвеш – Коштавы автомобиль юлына бүлеп бирелгән полосаны кисеп үтеп, 6,9 км өскә таба бара, аннары 250 м төньяк-көнбатышка таба авыл хуҗалыгы җирләре буйлап, сынык сызык ясап, 1,5 км төньяк-көнчыгышка таба, күлне кисеп үтеп, Горький тимер юлына бүлеп бирелгән полосаның көнчыгыш чиге буйлап уза, алга таба 1,6 км көньяк-көнбатышка таба, Горький тимер юлына бүлеп бирелгән полосаны кисеп үтеп, авыл хуҗалыгы җирләре буйлап, 500 м төньякка таба Биеш, Дәвеш һәм Урта Балтай авыл җирлекләре чикләре тоташкан урында Чирү авылыннан 1,0 км төньякта урнашкан 33 нче тоташу ноктасына кадәр бара.

Биеш авыл җирлеге чиге Урта Балтай авыл җирлеге белән чиктәш җирдә 33 нче тоташу ноктасыннан алып авыл хуҗалыгы җирләре буйлап 1,4 км төньяк-көнчыгышка таба, сынык сызык ясап, Буа – Каратун һәм Каратун – Чирмешән – Олы Подберезье автомобиль юлына бүлеп бирелгән полосаны кисеп үтеп, 500 м төньякка таба бара, аннары төньяк-көнчыгышка таба 350 м урман полосасы буйлап, 100 м урман полосасының төньяк-көнбатыш чиге буйлап уза, алга таба төньякка, Чирмешән елгасын кисеп үтеп, 1,3 км авыл хуҗалыгы җирләре буйлап, 150 м урман полосасының көнчыгыш чиге буйлап, 300 м урман полосасы буйлап, 50 м авыл хуҗалыгы җирләре буйлап 32 нче тоташу ноктасына кадәр бара.

«Апас муниципаль районы» муниципаль
берәмлегенең һәм аның составындагы
муниципаль берәмлекләрнең территорияләре
чикләрен билгеләү һәм аларның статусы
турында» Татарстан Республикасы Законына
7 нче кушымта

Апас муниципаль районының «Олы Болгаер авыл җирлеге» муниципаль берәмлеге территориясе чигенең картографик тасвирламасы

Әлеге картографик тасвирлама «Олы Болгаер авыл җирлеге» муниципаль берәмлеге территориясе чигенең карта-схемасын («Апас муниципаль районы» муниципаль берәмлегенең һәм аның составындагы муниципаль берәмлекләрнең территорияләре чикләрен билгеләү һәм аларның статусы турында» Татарстан Республикасы Законына 1 нче кушымта) тасвирлаудан гыйбарәт.

Олы Болгаер авыл җирлеге Әлмәндәр, Иске Йомралы авыл җирлекләре, Кама Тамагы һәм Тәтеш муниципаль районнары белән чиктәш.

Олы Болгаер авыл җирлеге чиге Кама Тамагы муниципаль районы белән чиктәш җирдә Олы Болгаер, Әлмәндәр авыл җирлекләре һәм Кама Тамагы муниципаль районы чикләре тоташкан урында Борнаш авылыннан 300 м көнчыгышта урнашкан 22 нче тоташу ноктасыннан алып Апас муниципаль районы чиге буйлап Олы Болгаер авыл җирлеге, Кама Тамагы һәм Тәтеш муниципаль районнары чикләре тоташкан урында Кече Болгаер авылыннан 6,0 км көньяк-көнчыгышта урнашкан 25 нче (161 нче) тоташу ноктасына кадәр уза.

Олы Болгаер авыл җирлеге чиге Тәтеш муниципаль районы белән чиктәш җирдә 25 нче (161 нче) тоташу ноктасыннан алып Апас муниципаль районы чиге буйлап Олы Болгаер, Иске Йомралы авыл җирлекләре һәм Тәтеш муниципаль районы чикләре тоташкан урында Марьино авылыннан 3,1 км көньяк-көнчыгышта урнашкан 24 нче тоташу ноктасына кадәр уза.

Олы Болгаер авыл җирлеге чиге Иске Йомралы авыл җирлеге белән чиктәш җирдә 24 нче тоташу ноктасыннан алып авыл хуҗалыгы җирләре буйлап 200 м төньяк-көнбатышка таба, 100 м төньяк-көнчыгышка таба, 50 м төньякка таба уза, аннары, кибеп баручы инешне кисеп үтеп, 200 м урман массивы буйлап бара, алга таба авыл хуҗалыгы җирләре буйлап 2,1 км төньякка таба, 800 м төньяк-көнчыгышка таба, «Апас – Тәтеш» – Танай – Марьино һәм «Казан – Ульяновск» – Иске Барыш – Кама Тамагы» – Әлмәндәр – Кече Болгаер автомобиль юлларын тоташтыручы автомобиль юлына бүлеп бирелгән полосаны кисеп үтеп, 1,3 км төньяк-көнбатышка таба Олы Болгаер, Иске Йомралы, Әлмәндәр һәм Ишеево авыл җирлекләре чикләре тоташкан урында Кече Болгаер авылыннан 1,8 км көнбатышта урнашкан 23 нче тоташу ноктасына кадәр уза.

Олы Болгаер авыл җирлеге чиге Әлмәндәр авыл җирлеге белән чиктәш җирдә 22 нче тоташу ноктасыннан алып инеш агымы буенча, «Казан – Ульяновск» – Иске Барыш – Кама Тамагы» – Әлмәндәр – Кече Болгаер автомобиль юлына бүлеп бирелгән полосаны кисеп үтеп, 2,7 км өскә таба уза, алга таба көньяк-көнбатышка таба, сынык сызык ясап, 1,4 км авыл хуҗалыгы җирләре буйлап, 500 м урман полосасының көньяк-көнчыгыш чиге буйлап, чокырны кисеп үтеп, 200 м авыл хуҗалыгы җирләре буйлап, 70 м чокыр буенча, 1,3 км авыл хуҗалыгы җирләре буйлап 23 нче тоташу ноктасына кадәр уза.

«Апас муниципаль районы» муниципаль
берәмлегенең һәм аның составындагы
муниципаль берәмлекләрнең территорияләре
чикләрен билгеләү һәм аларның статусы
турында» Татарстан Республикасы Законына
8 нче кушымта

Апас муниципаль районының
«Зур Күккүз авыл җирлеге» муниципаль берәмлеге территориясе
чигенең картографик тасвирламасы

Әлеге картографик тасвирлама «Зур Күккүз авыл җирлеге» муниципаль берәмлеге территориясе чигенең карта-схемасын («Апас муниципаль районы» муниципаль берәмлегенең һәм аның составындагы муниципаль берәмлекләрнең территорияләре чикләрен билгеләү һәм аларның статусы турында» Татарстан Республикасы Законына 1 нче кушымта) тасвирлаудан гыйбарәт.

Зур Күккүз авыл җирлеге Әлмәндәр, Болын-Балыкчы, Югары Ындырчы, Чүри-Бураш авыл җирлекләре, Югары Ослан һәм Кама Тамагы муниципаль районнары белән чиктәш.

Зур Күккүз авыл җирлеге чиге Югары Ослан муниципаль районы белән чиктәш җирдә Зур Күккүз, Югары Ындырчы авыл җирлекләре һәм Югары Ослан муниципаль районы чикләре тоташкан урында Кече Күккүз авылыннан 2,0 км төньяк-көнбатышта Зөя елгасы акваториясендә урнашкан 46 нчы тоташу ноктасыннан алып Апас муниципаль районы чиге буйлап Зур Күккүз авыл җирлеге, Югары Ослан һәм Кама Тамагы муниципаль районнары чикләре тоташкан урында Ясаклы Барыш авылыннан 1,3 км көнчыгышта урнашкан 6 нчы (176 нчы) тоташу ноктасына кадәруза.

Зур Күккүз авыл җирлеге чиге Кама Тамагы муниципаль районы белән чиктәш җирдә 6 нчы (176 нчы) тоташу ноктасыннан алып Апас муниципаль районы чиге буйлап Зур Күккүз, Әлмәндәр авыл җирлекләре һәм Кама Тамагы муниципаль районы чикләре тоташкан урында Әҗем авылыннан 1,3 км төньякта урнашкан 7 нче тоташу ноктасына кадәр уза.

Зур Күккүз авыл җирлеге чиге Әлмәндәр авыл җирлеге белән чиктәш җирдә Зур Күккүз, Әлмәндәр һәм Чүри-Бураш авыл җирлекләре чикләре тоташкан урында Әҗем авылыннан 3,3 км көньяк-көнбатышта урнашкан 8 нче тоташу ноктасыннан алып урман полосасының көньяк-көнчыгыш чиге буйлап 450 м төньяк-көнчыгышка таба, көнчыгыш чиге буйлап 300 м төньякка таба, төньяк-көнчыгыш чиге буйлап 900 м төньяк-көнбатышка таба һәм көньяк-көнбатыш чиге буйлап 150 м, чокыр буенча 100 м, кибеп баручы инешне кисеп үтеп, 250 м авыл хуҗалыгы җирләре буйлап икенче кибеп баручы инешкә кадәр уза, аннары әлеге инеш агымы буенча 1,6 км аска таба, 200 м төньяк-көнчыгышка таба буа буенча бара, кибеп баручы инеш агымы буенча 700 м кабат аска таба уза, аннары авыл хуҗалыгы җирләре буйлап 50 м көньяк-көнчыгышка таба, «Казан – Ульяновск» – Иске Барыш – Кама Тамагы» – Әлмәндәр – Кече Болгаер автомобиль юлына бүлеп бирелгән полосаны

кисеп үтеп, 900 м төньяк-көнчыгышка таба, 1,2 км көньяк-көнчыгышка таба 7 нче тоташу ноктасына кадәр бара.

Зур Күккүз авыл җирлеге чиге Чүри-Бураш авыл җирлеге белән чиктәш җирдә 8 нче тоташу ноктасыннан алып көнбатышка таба 600 м урман полосасының төньяк чиге буйлап, 200 м урман полосасы буйлап, 750 м урман полосасының төньяк чиге буйлап, казылган урыннарны һәм ишелмәләрне кисеп үтеп, 2,6 км авыл хуҗалыгы җирләре буйлап, 50 м урман полосасының көньяк чиге буйлап, 100 м урман полосасы буйлап, 250 м урман полосасының төньяк чиге буйлап, Казан – Ульяновск федераль автомобиль юлына бүлеп бирелгән полосаны кисеп үтеп, 50 м авыл хуҗалыгы җирләре буйлап, Үләмә елгасы яр буе агач-куак массивын, елганың үзен кисеп үтеп, 50 м бара, аннары төньяк-көнбатышка таба, агач-куак массивын кисеп үтеп, 1,0 км авыл хуҗалыгы җирләре буйлап, 150 м агач-куак массивының көньяк-көнбатыш чиге буйлап, 150 м урман полосасының көньяк-көнбатыш чиге буйлап, 100 м авыл хуҗалыгы җирләре буйлап, 100 м урман массивының көньяк-көнбатыш чиге буйлап, 300 м авыл хуҗалыгы җирләре буйлап, 550 м урман полосасының көньяк-көнбатыш чиге буйлап, 1,3 км авыл хуҗалыгы җирләре буйлап, 50 м агач-куак массивының көньяк-көнбатыш чиге буйлап, 400 м авыл хуҗалыгы җирләре буйлап, 50 м Зөя елгасы яр бу агач-куак массивы буйлап һәм 20 м Зөя елгасы буенча Зур Күккүз, Чүри-Бураш һәм Болын-Балыкчы авыл җирлекләре чикләре тоташкан урында Кормаш авылыннан 2,1 км көньяк-көнчыгышта Зөя елгасы акваториясендә урнашкан 9 нчы тоташу ноктасына кадәр уза.

Зур Күккүз авыл җирлеге чиге Болын-Балыкчы авыл җирлеге белән чиктәш җирдә Зур Күккүз, Болын-Балыкчы һәм Югары Ындырчы авыл җирлекләре чикләре тоташкан урында Үтәмеш авылыннан 1,6 км көнчыгышта урнашкан 10 нчы тоташу ноктасыннан алып көньяк-көнбатышка таба, карьерны, ике тапкыр Бия елгасын һәм канауларны кисеп үтеп, авыл хуҗалыгы җирләре буйлап, сынык сызык ясап, 4,4 км, «Буа урманчылыгы» Татарстан Республикасы дәүләт бюджет учреждениесенең Төбәк Черкене участок урманчылыгындагы 1 нче урман кварталының төньяк-көнбатыш чиге буйлап 1,1 км Зөя елгасына кадәр бара, әлеге елга буенча 20 м көньякка таба уза һәм аның агымы буенча 700 м өскә таба 9 нчы тоташу ноктасына кадәр бара.

Зур Күккүз авыл җирлеге чиге Югары Ындырчы авыл җирлеге белән чиктәш җирдә 10 нчы тоташу ноктасыннан алып авыл хуҗалыгы җирләре буйлап 50 м төньякка таба, 250 м көнчыгышка таба, күлне кисеп үтеп, 1,7 км төньяк-көнчыгышка таба бара, аннары 250 м көньяк-көнчыгышка таба, 150 м урман массивының төньяк чиге буйлап, 150 м агач-куак массивының көньяк чиге буйлап уза, алга таба «Идел буе урманчылыгы» Татарстан Республикасы дәүләт бюджет учреждениесенең Чулпан участок урманчылыгындагы 70 нче урман кварталының аерымланган кишәрлегенең төньяк чиге буйлап 300 м, төньяк-көнчыгышка таба 15 м авыл хуҗалыгы җирләре буйлап, 50 м сазлыкның төньяк-көнбатыш чиге буйлап, 200 м авыл хуҗалыгы җирләре буйлап, 100 м сазлыкның төньяк-көнбатыш чиге буйлап, 250 м авыл хуҗалыгы җирләре буйлап, 100 м агач-куак массивы буйлап, 400 м авыл хуҗалыгы җирләре буйлап һәм, агач-куак массивын кисеп үтеп, көньяк-көнчыгышка таба 150 м авыл хуҗалыгы җирләре буйлап, 50 м агач-куак массивының көньяк-көнбатыш чиге буйлап, 100 м авыл хуҗалыгы җирләре буйлап,

150 м агач-куак массивы буйлап, яр буе агач-куак массивын кисеп үтеп, 200 м авыл хуҗалыгы җирләре буйлап Зөя елгасына кадәр уза, алга таба әлеге елга буенча 40 м һәм аның агымы буенча 2,3 км аска таба 46 нчы тоташу ноктасына кадәр бара.

«Апас муниципаль районы» муниципаль
берәмлегенең һәм аның составындагы
муниципаль берәмлекләрнең территорияләре
чикләрен билгеләү һәм аларның статусы
турында» Татарстан Республикасы Законына
9 нчы кушымта

Апас муниципаль районының
«Болын-Балыкчы авыл җирлеге» муниципаль берәмлеге территориясе
чигенең картографик тасвирламасы

Әлеге картографик тасвирлама «Болын-Балыкчы авыл җирлеге» муниципаль берәмлеге территориясе чигенең карта-схемасын («Апас муниципаль районы» муниципаль берәмлегенең һәм аның составындагы муниципаль берәмлекләрнең территорияләре чикләрен билгеләү һәм аларның статусы турында» Татарстан Республикасы Законына 1 нче кушымта) тасвирлаудан гыйбарәт.

Болын-Балыкчы авыл җирлеге Биеш, Зур Күккүз, Югары Ындырчы, Каратун, Чүри-Бураш һәм Шәмбалыкчы авыл җирлекләре белән чиктәш.

Болын-Балыкчы авыл җирлеге чиге Югары Ындырчы авыл җирлеге белән чиктәш җирдә Болын-Балыкчы, Югары Ындырчы һәм Шәмбалыкчы авыл җирлекләре чикләре тоташкан урында Себерче авылыннан 1,6 км көньяк-көнбатышта урнашкан 11 нче тоташу ноктасыннан алып авыл хуҗалыгы җирләре буйлап 750 м көнчыгышка таба, 1,5 км төньяк-көнчыгышка таба Бия елгасына кадәр уза, әлеге елга агымы буенча 950 м аска таба бара, аннары авыл хуҗалыгы җирләре буйлап, яр буе урман полосасын кисеп үтеп, 150 м көньяк-көнчыгышка таба, Олан – Каратун автомобиль юлына бүлеп бирелгән полосаны кисеп үтеп, 600 м төньяк-көнчыгышка таба, 100 м көньяк-көнчыгышка таба уза, 150 м төньяк-көнчыгышка таба урман полосасының төньяк-көнбатыш чиге буйлап Бия елгасына кадәр бара, әлеге елга агымы буенча 150 м аска таба уза, алга таба 50 м төньяк-көнчыгышка таба Горький тимер юлы буйлап бара, көньяк-көнчыгышка таба әлеге тимер юлга бүлеп бирелгән полоса буйлап 50 м, авыл хуҗалыгы җирләре буйлап 150 м, урман полосасының көньяк-көнбатыш чиге буйлап 450 м уза, аннары төньяк-көнчыгышка таба 950 м урман полосасының көньяк-көнчыгыш чиге буйлап, 350 м авыл хуҗалыгы җирләре буйлап, 150 м урман полосасының көньяк-көнчыгыш чиге буйлап, 50 авыл хуҗалыгы җирләре буйлап һәм 250 м төньякка таба, 150 м урман полосасының көнчыгыш чиге буйлап, авыл хуҗалыгы җирләре буйлап 300 м төньякка таба, Бия елгасын кисеп үтеп, 1,2 км көнбатышка таба уза, аннары төньяк-көнчыгышка таба авыл хуҗалыгы җирләре буйлап 150 м, «Идел буе урманчылыгы» Татарстан Республикасы дәүләт бюджет учреждениесенең Чулпан участок урманчылыгындагы 70 нче урман кварталының көньяк-көнчыгыш чиге буйлап 300 м, авыл хуҗалыгы җирләре буйлап 1,2 км һәм 700 м көньяк-көнчыгышка таба

Болын-Балыкчы, Югары Ындырчы һәм Зур Күккүз авыл җирлекләре чикләре тоташкан урында Үтәмеш авылыннан 1,6 км көнчыгышта урнашкан 10 нчы тоташу ноктасына кадәр бара.

Болын-Балыкчы авыл җирлеге чиге Зур Күккүз авыл җирлеге белән чиктәш җирдә 10 нчы тоташу ноктасыннан алып көньяк-көнбатышка таба, карьерны, ике тапкыр Бия елгасын һәм канауларны кисеп үтеп, авыл хуҗалыгы җирләре буйлап, сынык сызык ясап, 4,4 км, «Буа урманчылыгы» Татарстан Республикасы дәүләт бюджет учреждениесенең Төбәк Черкене участок урманчылыгындагы 1 нче урман кварталының төньяк-көнбатыш чиге буйлап 1,1 км Зөя елгасына кадәр бара, әлеге елга буенча 20 м көньякка таба уза һәм аның агымы буенча 700 м өскә таба Болын-Балыкчы, Зур Күккүз һәм Чүри-Бураш авыл җирлекләре чикләре тоташкан урында Кормаш авылыннан 2,1 км көньяк-көнчыгышта Зөя елгасы акваториясендә урнашкан 9 нчы тоташу ноктасына кадәр бара.

Болын-Балыкчы авыл җирлеге чиге Чүри-Бураш авыл җирлеге белән чиктәш җирдә 9 нчы тоташу ноктасыннан алып Зөя елгасы агымы буенча 1,7 км өскә таба уза, алга таба көньякка әлеге елга буенча 30 м аның уң ярына кадәр, «Буа урманчылыгы» Татарстан Республикасы дәүләт бюджет учреждениесенең Төбәк Черкене участок урманчылыгындагы 2 нче урман кварталының көнчыгыш чиге буйлап 450 м, 3 нче урман кварталының төньяк-көнбатыш чиге буйлап, сынык сызык ясап, 850 м төньяк-көнчыгышка таба бара, 3, 4, 5 нче урман кварталларының төньяк-көнчыгыш чиге буйлап, сынык сызык ясап, 1,8 км көньяк-көнчыгышка таба, 6 нчы урман кварталының көнчыгыш чиге буйлап 150 м көньяк-көнчыгышка таба уза, алга таба 300 м төньяк-көнчыгышка таба сазлык буенча, сынык сызык ясап, 350 м көньякка таба авыл хуҗалыгы җирләре буйлап бара, аннары 6 нчы урман кварталының көнчыгыш чиге буйлап 400 м көньяк-көнбатышка таба һәм көньяк чиге буйлап 800 м көнбатышка таба бара, алга таба 350 м көньяк-көнчыгышка таба урман массивы буйлап, сынык сызык ясап, 200 м көньякка таба авыл хуҗалыгы җирләре буйлап уза, аннары көньяк-көнбатышка таба 500 м сазлык буенча, 1,0 км авыл хуҗалыгы җирләре буйлап, 300 м сазлык буенча, 450 м авыл хуҗалыгы җирләре буйлап, 800 м Язек күле буенча, 500 м авыл хуҗалыгы җирләре буйлап Болын-Балыкчы, Чүри-Бураш, Биеш һәм Табар Черкене авыл җирлекләре чикләре тоташкан урында Биеш авылыннан 2,4 км көньяк-көнчыгышта урнашкан 18 нче тоташу ноктасына кадәр бара.

Болын-Балыкчы авыл җирлеге чиге Биеш авыл җирлеге белән чиктәш җирдә Болын-Балыкчы, Биеш һәм Каратун авыл җирлекләре чикләре тоташкан урында Биеш авылыннан 700 м төньяк-көнчыгышта урнашкан 17 нче тоташу ноктасыннан алып авыл хуҗалыгы җирләре буйлап 150 м көньяк-көнчыгышка таба «Казан – Ульяновск» – Апас – «Олан – Каратун» автомобиль юлына кадәр уза, аннары 2,0 км әлеге автомобиль юлы буйлап, Зөя елгасын кисеп үтеп, 18 нче тоташу ноктасына кадәр бара.

Болын-Балыкчы авыл җирлеге чиге Каратун авыл җирлеге белән чиктәш җирдә 17 нче тоташу ноктасыннан алып 40 м төньяк-көнбатышка таба сәнәгать объектының төньяк-көнчыгыш чиге буйлап уза, алга таба авыл хуҗалыгы җирләре буйлап 100 м төньяк-көнчыгышка таба, 100 м төньяк-көнбатышка таба бара, аннары төньяк-көнчыгышка таба 300 м урман полосасының көньяк-көнчыгыш чиге буйлап,

300 м авыл хуҗалыгы җирләре буйлап уза, алга таба төньяк-көнбатышка 150 м агач-куак полосасының төньяк-көнчыгыш чиге буйлап, 200 м авыл хуҗалыгы җирләре буйлап һәм 650 м көньяк-көнчыгышка таба бара, аннары төньяк-көнбатышка таба 200 м урман полосасының көньяк-көнбатыш чиге буйлап, Свияжск – Кормаш автомобиль юлына бүлеп бирелгән полосаны кисеп үтеп, 100 м авыл хуҗалыгы җирләре буйлап, 200 м сазлык буенча, Горький тимер юлына бүлеп бирелгән полосаны һәм аның яр буе урман полосаларын кисеп үтеп, 1,7 км авыл хуҗалыгы җирләре буйлап Болын-Балыкчы, Каратун һәм Шәмбалыкчы авыл җирлекләре чикләре тоташкан урында Каратун тимер юл станциясе поселогыннан 900 м төньяк-көнчыгышта урнашкан 16 нчы тоташу ноктасына кадәр бара.

Болын-Балыкчы авыл җирлеге чиге Шәмбалыкчы авыл җирлеге белән чиктәш җирдә 16 нчы тоташу ноктасыннан алып авыл хуҗалыгы җирләре буйлап, сынык сызык ясап, Олан – Каратун автомобиль юлына бүлеп бирелгән полосаны кисеп үтеп, 250 м төньяк-көнбатышка таба, 2,0 км төньяк-көнчыгышка таба уза, аннары 1,4 км төньяк-көнбатышка таба урман полосасының төньяк-көнчыгыш чиге буйлап, 50 м төньякка таба авыл хуҗалыгы җирләре буйлап, 400 м төньяк-көнчыгышка таба урман полосасының көньяк-көнчыгыш чиге буйлап 11 нче тоташу ноктасына кадәр уза.

Апас муниципаль районы» муниципаль
берәмлегенең һәм аның составындагы
муниципаль берәмлекләрнең территорияләре
чикләрен билгеләү һәм аларның статусы
турында» Татарстан Республикасы Законына
10 нчы кушымта

Апас муниципаль районының «Югары Акхуҗа авыл җирлеге» муниципаль берәмлеге территориясе чигенең картографик тасвирламасы

Әлеге картографик тасвирлама «Югары Акхуҗа авыл җирлеге» муниципаль берәмлеге территориясе чигенең карта-схемасын («Апас муниципаль районы» муниципаль берәмлегенең һәм аның составындагы муниципаль берәмлекләрнең территорияләре чикләрен билгеләү һәм аларның статусы турында» Татарстан Республикасы Законына 1 нче кушымта) тасвирлаудан гыйбарәт.

Югары Акхуҗа авыл җирлеге Сатмыш авыл җирлеге, Югары Ослан һәм Кайбыч муниципаль районнары белән чиктәш.

Югары Акхуҗа авыл җирлеге чиге Кайбыч муниципаль районы белән чиктәш җирдә Югары Акхуҗа, Сатмыш авыл җирлекләре һәм Кайбыч муниципаль районы чикләре тоташкан урында Сатмыш авылыннан 650 м төньяк-көнбатышта урнашкан 1 нче тоташу ноктасыннан алып Апас муниципаль районы чиге буйлап Югары Акхуҗа авыл җирлеге, Кайбыч һәм Югары Ослан муниципаль районнары чикләре тоташкан урында Акхуҗа авылыннан 2,0 км төньяк-көнчыгышта урнашкан 2 нче (1 нче) тоташу ноктасына кадәр уза.

Югары Акхуҗа авыл җирлеге чиге Югары Ослан муниципаль районы белән чиктәш җирдә 2 нче (1 нче) тоташу ноктасыннан алып Апас муниципаль районы чиге буйлап Югары Акхуҗа, Сатмыш авыл җирлекләре һәм Югары Ослан муниципаль районы чикләре тоташкан урында Берләш авылыннан 1,8 км көньяк-көнчыгышта урнашкан 3 нче тоташу ноктасына кадәр уза.

Югары Акхуҗа авыл җирлеге чиге Сатмыш авыл җирлеге белән чиктәш җирдә 3 нче тоташу ноктасыннан алып «Идел буе урманчылыгы» Татарстан Республикасы дәүләт бюджет учреждениесенең Чулпан участок урманчылыгындагы 58 нче урман кварталының көньяк-көнчыгыш чиге буйлап 300 м көньяк-көнбатышка таба һәм көньяк чиге буйлап 200 м көнбатышка таба, агач-куак массивының төньяк чиге буйлап 50 м һәм көньяк чиге буйлап 100 м, көньяк-көнбатышка таба 50 м агач-куак массивы буйлап, 200 м авыл хуҗалыгы җирләре буйлап, көнбатышка таба 200 м агач-куак массивының көньяк чиге буйлап, 150 м авыл хуҗалыгы җирләре буйлап, 100 м агач-куак массивының көньяк чиге буйлап бара, алга таба, сынык сызык ясап, 2,4 км төньяк-көнбатышка таба 61 нче, 60 нчы урман кварталларының көньяк-көнчыгыш һәм төньяк чикләре буйлап уза, аннары, сынык сызык ясап, 1,2 км төньякка таба авыл хуҗалыгы җирләре буйлап бара, алга таба 1,1 км көнбатышка таба урман полосасының көньяк чиге буйлап, сынык сызык ясап, канауларны һәм буаны кисеп үтеп, 500 м көньяк-көнбатышка таба сазлыкның төньяк һәм төньяк-көнбатыш чикләре буйлап уза, аннары көнбатышка таба, урман массивын кисеп үтеп, 1,2 км урман полосасының көньяк чиге буйлап, 750 м авыл хуҗалыгы җирләре буйлап, 1,8 км урман полосасының көньяк чиге буйлап, Горький тимер юлына һәм Олан – Каратун автомобиль юлына бүлеп бирелгән полосаларны кисеп үтеп, 600 м авыл хуҗалыгы җирләре буйлап, 1,1 км урман полосасының көньяк чиге буйлап 1 нче тоташу ноктасына кадәр бара.

«Апас муниципаль районы» муниципаль
берәмлегенең һәм аның составындагы
муниципаль берәмлекләрнең территорияләре
чикләрен билгеләү һәм аларның статусы
турында» Татарстан Республикасы Законына
11 нче кушымта

**Апас муниципаль районының
«Югары Ындырчы авыл җирлеге» муниципаль берәмлеге территориясе
чигенең картографик тасвирламасы**

Әлеге картографик тасвирлама «Югары Ындырчы авыл җирлеге» муниципаль берәмлеге территориясе чигенең карта-схемасын («Апас муниципаль районы» муниципаль берәмлегенең һәм аның составындагы муниципаль берәмлекләрнең территорияләре чикләрен билгеләү һәм аларның статусы турында» Татарстан Республикасы Законына 1 нче кушымта) тасвирлаудан гыйбарәт.

Югары Ындырчы авыл җирлеге Зур Күккүз, Болын-Балыкчы, Сатмыш, Шәмбалыкчы авыл җирлекләре, Югары Ослан һәм Кайбыч муниципаль районнары белән чиктәш.

Югары Ындырчы авыл җирлеге чиге Сатмыш авыл җирлеге белән чиктәш җирдә Югары Ындырчы, Сатмыш авыл җирлекләре һәм Кайбыч муниципаль районы чикләре тоташкан урында Җиде Кизләү авылыннан 2,4 км көньяк-көнбатышта урнашкан 4 нче тоташу ноктасыннан алып авыл хуҗалыгы җирләре буйлап 1,0 км көньяк-көнчыгышка таба, 1,4 км көнчыгышка таба, яр буе урман полосаларының төньяк-көнбатыш чиге буйлап, Олан – Каратун автомобиль юлына бүлеп бирелгән полосаны кисеп үтеп, 100 м төньяк-көнчыгышка таба уза, аннары 600 м көнчыгышка таба урман полосасының төньяк чиге буйлап, 30 м көньякка таба Горький тимер юлына бүлеп бирелгән полосаның көнбатыш чиге буйлап бара, алга таба көнчыгышка, Горький тимер юлына бүлеп бирелгән полосаны кисеп үтеп, 150 м, авыл хуҗалыгы җирләре буйлап, сынык сызык ясап, 450 м һәм төньяк-көнбатышка таба 400 м уза, 300 м төньякка таба сазлык буенча, сынык сызык ясап, 850 м төньяк-көнчыгышка таба авыл хуҗалыгы җирләре буйлап «Олан – Каратун» – Кабык Күпер автомобиль юлына кадәр бара, аннары әлеге автомобиль юлы буйлап 1,1 км көнчыгышка таба бара, алга таба 50 м көньякка таба авыл хуҗалыгы җирләре буйлап, сынык сызык ясап, 1,1 км көньяк-көнчыгышка таба канау буйлап күлгә кадәр уза, аннары 300 м төньяк-көнчыгышка таба күлнең көньяк яры буенча Бия елгасына кадәр уза, алга таба әлеге елга агымы буенча, Кабык Күпер авылын Үтәмеш авылы белән тоташтыручы автомобиль юлына бүлеп бирелгән полосаны кисеп үтеп, 1,6 км өскә таба бара, алга таба авыл хуҗалыгы җирләре буйлап, сынык сызык ясап, 100 м көнчыгышка таба, сынык сызык ясап, 300 м көньякка таба, сынык сызык ясап, 350 м көньяк-көнчыгышка таба, сынык сызык ясап, 2,9 км төньяк-көнчыгышка таба уза, аннары көнчыгышка таба «Идел буе урманчылыгы» Татарстан Республикасы дәүләт бюджет учреждениесенең Чулпан участок урманчылыгындагы 68 нче урман кварталының көнчыгыш аерымланган кишәрлегенең көньяк чиге буйлап 400 м, авыл хуҗалыгы җирләре буйлап 200 м, агач-куак массивының төньяк чиге буйлап 50 м бара, алга таба төньяк-көнчыгышка 50 м авыл хуҗалыгы җирләре буйлап, 150 м агач-куак массивының төньяк-көнбатыш чиге буйлап, 50 м авыл хуҗалыгы җирләре буйлап Югары Ындырчы, Сатмыш авыл җирлекләре һәм Югары Ослан муниципаль районы чикләре тоташкан урында Кече Күккүз авылыннан 2,1 км төньяк-көнбатышта урнашкан 5 нче тоташу ноктасына кадәр бара.

Югары Ындырчы авыл җирлеге чиге Югары Ослан муниципаль районы белән чиктәш җирдә 5 нче тоташу ноктасыннан алып Апас муниципаль районы чиге буйлап Югары Ындырчы, Зур Күккүз авыл җирлекләре һәм Югары Ослан муниципаль районы чикләре тоташкан урында Кече Күккүз авылыннан 2,0 км төньяк-көнбатышта Зөя елгасы акваториясендә урнашкан 46 нчы тоташу ноктасына кадәр уза.

Югары Ындырчы авыл җирлеге чиге Зур Күккүз авыл җирлеге белән чиктәш җирдә Югары Ындырчы, Зур Күккүз һәм Болын-Балыкчы авыл җирлекләре чикләре тоташкан урында Үтәмеш авылыннан 1,6 км көнчыгышта урнашкан 10 нчы тоташу ноктасыннан алып авыл хуҗалыгы җирләре буйлап 50 м төньякка таба, 250 м көнчыгышка таба, күлне кисеп үтеп, 1,7 км төньяк-көнчыгышка таба бара, аннары 250 м көньяк-көнчыгышка таба, 150 м урман массивының төньяк чиге буйлап, 150 м агач-куак массивының көньяк чиге буйлап уза, алга таба «Идел буе урманчылыгы»

Татарстан Республикасы дәүләт бюджет учреждениесенең Чулпан участок урманчылыгындагы 70 нче урман кварталының аерымланган кишәрлегенең төньяк чиге буйлап 300 м, төньяк-көнчыгышка таба 15 м авыл хуҗалыгы җирләре буйлап, 50 м сазлыкның төньяк-көнбатыш чиге буйлап, 200 м авыл хуҗалыгы җирләре буйлап, 100 м сазлыкның төньяк-көнбатыш чиге буйлап, 250 м авыл хуҗалыгы җирләре буйлап, 100 м агач-куак массивы буйлап, 400 м авыл хуҗалыгы җирләре буйлап һәм, агач-куак массивын кисеп үтеп, көньяк-көнчыгышка таба 150 м авыл хуҗалыгы җирләре буйлап, 50 м агач-куак массивының көньяк-көнбатыш чиге буйлап, 100 м авыл хуҗалыгы җирләре буйлап, 150 м агач-куак массивы буйлап, яр буе агач-куак массивын кисеп үтеп, 200 м авыл хуҗалыгы җирләре буйлап Зөя елгасына кадәр уза, алга таба әлеге елга буенча 40 м һәм аның агымы буенча 2,3 км аска таба 46 нчы тоташу ноктасына кадәр бара.

Югары Ындырчы авыл җирлеге чиге Болын-Балыкчы авыл җирлеге белән чиктәш җирдә Югары Ындырчы, Болын-Балыкчы һәм Шәмбалыкчы авыл җирлекләре чикләре тоташкан урында Себерче авылыннан 1,6 км көньяк-көнбатышта урнашкан 11 нче тоташу ноктасыннан алып авыл хуҗалыгы җирләре буйлап 750 м көнчыгышка таба, 1,5 км төньяк-көнчыгышка таба Бия елгасына кадәр уза, әлеге елга агымы буенча 950 м аска таба бара, аннары авыл хуҗалыгы җирләре буйлап, яр буе урман полосасын кисеп үтеп, 150 м көньяк-көнчыгышка таба, Олан – Каратун автомобиль юлына бүлеп бирелгән полосаны кисеп үтеп, 600 м төньяк-көнчыгышка таба, 100 м көньяк-көнчыгышка таба уза, 150 м төньяк-көнчыгышка таба урман полосасының төньяк-көнбатыш чиге буйлап Бия елгасына кадәр бара, әлеге елга агымы буенча 150 м аска таба уза, алга таба 50 м төньяк-көнчыгышка таба Горький тимер юлы буйлап бара, көньяк-көнчыгышка таба әлеге тимер юлга бүлеп бирелгән полоса буйлап 50 м, авыл хуҗалыгы җирләре буйлап 150 м, урман полосасының көньяк-көнбатыш чиге буйлап 450 м уза, аннары төньяк-көнчыгышка таба 950 м урман полосасының көньяк-көнчыгыш чиге буйлап, 350 м авыл хуҗалыгы җирләре буйлап, 150 м урман полосасының көньяк-көнчыгыш чиге буйлап, 50 авыл хуҗалыгы җирләре буйлап һәм 250 м төньякка таба, 150 м урман полосасының көнчыгыш чиге буйлап, авыл хуҗалыгы җирләре буйлап 300 м төньякка таба, Бия елгасын кисеп үтеп, 1,2 км көнбатышка таба уза, аннары төньяк-көнчыгышка таба авыл хуҗалыгы җирләре буйлап 150 м, «Идел буе урманчылыгы» Татарстан Республикасы дәүләт бюджет учреждениесенең Чулпан участок урманчылыгындагы 70 нче урман кварталының көньяк-көнчыгыш чиге буйлап 300 м, авыл хуҗалыгы җирләре буйлап 1,2 км һәм 700 м көньяк-көнчыгышка таба 10 нчы тоташу ноктасына кадәр бара.

Югары Ындырчы авыл җирлеге чиге Шәмбалыкчы авыл җирлеге белән чиктәш җирдә 11 нче тоташу ноктасыннан алып авыл хуҗалыгы җирләре буйлап 1,6 төньякка таба, 750 м көньяк-көнчыгышка таба Бия елгасына кадәр уза, алга таба әлеге елга агымы буенча 150 м өскә таба бара, аннары 100 м көнбатышка таба Бия елгасының уң яры буенча уза, әлеге елганы кисеп үтеп, 250 м төньякка таба авыл хуҗалыгы җирләре буйлап бара, алга таба, сынык сызык ясап, 600 м төньяк-көнбатышка таба урман утыртмаларының көнчыгыш һәм төньяк чикләре буйлап инешкә кадәр бара, әлеге инеш агымы буенча 1,0 км өскә таба уза, аннары төньяк-көнбатышка таба, берничә тапкыр чокырны кисеп үтеп, 1,2 км авыл хуҗалыгы

җирләре буйлап, 400 м урман полосасының төньяк-көнчыгыш чиге буйлап, 50 м авыл хуҗалыгы җирләре буйлап бара, алга таба 700 м көньяк-көнбатышка таба «Кайбыч урманчылыгы» Татарстан Республикасы дәүләт бюджет учреждениесенең Урсак участок урманчылыгындагы 50 нче урман кварталының көньяк-көнчыгыш чиге буйлап уза, аннары әлеге урман кварталының көньяк-көнбатыш чиге буйлап 1,3 км, төньяк-көнбатыш чиге буйлап 750 м Югары Ындырчы, Шәмбалыкчы авыл җирлекләре һәм Кайбыч муниципаль районы чикләре тоташкан урында Шәмбалыкчы авылыннан 3,6 км төньяк-көнбатышта урнашкан 12 нче тоташу ноктасына кадәр уза.

Югары Ындырчы авыл җирлеге чиге Кайбыч муниципаль районы белән чиктәш җирдә 12 нче тоташу ноктасыннан алып Апас муниципаль районы чиге буйлап 4 нче тоташу ноктасына кадәр уза.

«Апас муниципаль районы» муниципаль
берәмлегенең һәм аның составындагы
муниципаль берәмлекләрнең территорияләре
чикләрен билгеләү һәм аларның статусы
турында» Татарстан Республикасы Законына
12 нче кушымта

**Апас муниципаль районының
«Дәвеш авыл җирлеге» муниципаль берәмлеге территориясе чигенең
картографик тасвирламасы**

Әлеге картографик тасвирлама «Дәвеш авыл җирлеге» муниципаль берәмлеге территориясе чигенең карта-схемасын («Апас муниципаль районы» муниципаль берәмлегенең һәм аның составындагы муниципаль берәмлекләрнең территорияләре чикләрен билгеләү һәм аларның статусы турында» Татарстан Республикасы Законына 1 нче кушымта) тасвирлаудан гыйбарәт.

Дәвеш авыл җирлеге Биеш, Коштавы, Урта Балтай авыл җирлекләре һәм Буа муниципаль районы белән чиктәш.

Дәвеш авыл җирлеге чиге Биеш авыл җирлеге белән чиктәш җирдә Дәвеш, Биеш авыл җирлекләре һәм Буа муниципаль районы чикләре тоташкан урында Дәвеш авылыннан 600 м көнчыгышта урнашкан 31 нче тоташу ноктасыннан алып Зөя елгасы агымы буенча 300 м аска таба уза, аннары әлеге елга буенча көнчыгышка таба 30 м аның уң ярына кадәр, 500 м авыл хуҗалыгы җирләре буйлап һәм, сынык сызык ясап, 850 м төньякка таба бара, алга таба 250 м төньяк-көнчыгышка таба урман массивының көньяк-көнчыгыш чиге буйлап уза, 150 м төньяк-көнбатышка таба «Буа урманчылыгы» Татарстан Республикасы дәүләт бюджет учреждениесенең Төбәк Черкене участок урманчылыгындагы 13 нче урман кварталының көньяк чиге буйлап Зөя елгасына кадәр бара, аннары әлеге елга буенча 45 м һәм аның агымы буенча 2,9 км аска таба аңа Бла елгасы койган җиргә кадәр бара, алга таба Бла елгасы агымы буенча, «Каратун – Чирмешән – Олы Подберезье» – Дәвеш – Коштавы автомобиль юлына бүлеп бирелгән полосаны кисеп үтеп, 6,9 км өскә таба бара, аннары 250 м төньяк-көнбатышка таба авыл хуҗалыгы җирләре буйлап, сынык

сызык ясап, 1,5 км төньяк-көнчыгышка таба, күлне кисеп үтеп, Горький тимер юлына бүлеп бирелгән полосаның көнчыгыш чиге буйлап уза, алга таба 1,6 км көньяк-көнбатышка таба, Горький тимер юлына бүлеп бирелгән полосаны кисеп үтеп, авыл хуҗалыгы җирләре буйлап, 500 м төньякка таба Дәвеш, Биеш һәм Урта Балтай авыл җирлекләре чикләре тоташкан урында Чиру авылыннан 1,0 км төньякта урнашкан 33 нче тоташу ноктасына кадәр бара.

Дәвеш авыл җирлеге чиге Буа муниципаль районы белән чиктәш җирдә 31 нче тоташу ноктасыннан алып Апас муниципаль районы чиге буйлап Дәвеш, Коштавы авыл җирлекләре һәм Буа муниципаль районы чикләре тоташкан урында Колгына авылыннан 1,6 км көньяк-көнбатышта Зөя елгасы акваториясендә урнашкан 45 нче тоташу ноктасына кадәр уза.

Дәвеш авыл җирлеге чиге Коштавы авыл җирлеге белән чиктәш җирдә 45 нче тоташу ноктасыннан алып Зөя елгасы агымы буенча 1,4 км өскә таба, әлеге елга буенча 20 м төньяк-көнчыгышка таба аның уң ярына кадәр уза, аннары, сынык сызык ясап, 1,0 км төньякка таба авыл хуҗалыгы җирләре буйлап бара, төньяк-көнчыгышка таба 150 м сазлыкның көньяк чиге буйлап, 450 м авыл хуҗалыгы җирләре буйлап һәм, Горький тимер юлына бүлеп бирелгән полосаны кисеп үтеп, 1,2 км төньяк-көнбатышка таба уза, аннары 350 м төньяк-көнчыгышка таба Горький тимер юлына бүлеп бирелгән полосаның төньяк-көнбатыш чиге буйлап бара, урман полосаларын кисеп үтеп, Горький тимер юлына бүлеп бирелгән полоса буйлап 100 м көньяк-көнчыгышка таба һәм 100 м көнчыгышка таба уза, аннары төньяк-көнчыгышка таба урман полосасының көньяк-көнчыгыш чиге буйлап 300 м, Горький тимер юлына бүлеп бирелгән полосаның көньяк-көнчыгыш чиге буйлап 1,0 км, авыл хуҗалыгы җирләре буйлап, сынык сызык ясап, 750 м һәм 300 м төньяк-көнбатышка таба «Каратун – Чирмешән – Олы Подберезье» – Дәвеш – Коштавы автомобиль юлына кадәр бара, әлеге автомобиль юлына бүлеп бирелгән полосаның көньяк чиге буйлап, Горький тимер юлына бүлеп бирелгән полосаны кисеп үтеп, 150 м көнбатышка таба уза, аннары Горький тимер юлына бүлеп бирелгән полосаның төньяк-көнбатыш чиге буйлап, «Каратун – Чирмешән – Олы Подберезье» – Дәвеш – Коштавы автомобиль юлына бүлеп бирелгән полосаны кисеп үтеп, 1,3 км төньяк-көнчыгышка таба бара, сынык сызык ясап, 350 м төньяк-көнбатышка таба авыл хуҗалыгы җирләре буйлап Бла елгасына кадәр уза, әлеге елга агымы буенча 2,1 км өскә таба Дәвеш, Коштавы һәм Урта Балтай авыл җирлекләре чикләре тоташкан урында Иске Борнаш авылыннан 800 м төньяк-көнбатышта Бла елгасында урнашкан 34 нче тоташу ноктасына кадәр бара.

Дәвеш авыл җирлеге чиге Урта Балтай авыл җирлеге белән чиктәш җирдә 34 нче тоташу ноктасыннан алып Бла елгасы агымы буенча, Буа – Каратун автомобиль юлына бүлеп бирелгән полосаны кисеп үтеп, 1,5 км өскә таба уза, алга таба, сынык сызык ясап, төньяк-көнчыгышка таба авыл хуҗалыгы җирләре буйлап, Буа – Каратун автомобиль юлына бүлеп бирелгән полосаны берничә тапкыр кисеп үтеп, 1,7 км, әлеге автомобиль юлына бүлеп бирелгән полосаның көньяк-көнчыгыш чиге буйлап 1,7 км бара, аннары 200 м көньякка таба авыл хуҗалыгы җирләре буйлап 33 нче тоташу ноктасына кадәр бара.

«Апас муниципаль районы» муниципаль берәмлегенең һәм аның составындагы муниципаль берәмлекләрнең территорияләре чикләрен билгеләү һәм аларның статусы турында» Татарстан Республикасы Законына 13 нче кушымта

Апас муниципаль районының
«Ишеево авыл җирлеге» муниципаль берәмлеге территориясе чигенең картографик тасвирламасы

Әлеге картографик тасвирлама «Ишеево авыл җирлеге» муниципаль берәмлеге территориясе чигенең карта-схемасын («Апас муниципаль районы» муниципаль берәмлегенең һәм аның составындагы муниципаль берәмлекләрнең территорияләре чикләрен билгеләү һәм аларның статусы турында» Татарстан Республикасы Законына 1 нче кушымта) тасвирлаудан гыйбарәт.

Ишеево авыл җирлеге «Апас шәһәр тибындагы поселогы» муниципаль берәмлеге, Әлмәндәр, Иске Йомралы, Табар Черкене һәм Чүри-Бураш авыл җирлекләре белән чиктәш.

Ишеево авыл җирлеге чиге «Апас шәһәр тибындагы поселогы» муниципаль берәмлеге белән чиктәш җирдә Ишеево авыл җирлеге, «Апас шәһәр тибындагы поселогы» муниципаль берәмлеге һәм Табар Черкене авыл җирлекләре чикләре тоташкан урында Табар Черкене авылыннан 2,7 км көнчыгышта урнашкан 28 нче тоташу ноктасыннан алып 650 м төньякка таба «Буа урманчылыгы» Татарстан Республикасы дәүләт бюджет учреждениесенең Төбәк Черкене участок урманчылыгындагы 28 нче урман кварталының көнчыгыш чиге буйлап уза, алга таба, сынык сызык ясап, 1,4 км көнчыгышка таба, Казан – Ульяновск федераль автомобиль юлына бүлеп бирелгән полосаны кисеп үтеп, 29 нчы урман кварталының төньяк чиге буйлап уза, аннары, сынык сызык ясап, 600 м төньяк-көнчыгышка таба авыл хуҗалыгы җирләре буйлап кибеп баручы Дүртөйле инешенә кадәр бара, алга таба әлеге инеш агымы буенча 1,2 км аска таба уза, 100 м көнчыгышка таба буа буенча һәм кабат Дүртөйле инеше агымы буенча 50 м бара, аннары төньяк-көнчыгышка таба 200 м авыл хуҗалыгы җирләре буйлап, 900 м урман полосасы буйлап бара, алга таба, Апас – Тәтеш автомобиль юлына бүлеп бирелгән полосаны кисеп үтеп, 500 м урман полосасының төньяк-көнбатыш чиге буйлап, 2,9 км урман полосасы буйлап Ишеево авыл җирлеге, «Апас шәһәр тибындагы поселогы» муниципаль берәмлеге һәм Чүри-Бураш авыл җирлеге чикләре тоташкан урында Танай-Турай авылыннан 700 м көньяк-көнбатышта урнашкан 20 нче тоташу ноктасына кадәр бара.

Ишеево авыл җирлеге чиге Чүри-Бураш авыл җирлеге белән чиктәш җирдә 20 нче тоташу ноктасыннан алып 1,7 км көньяк-көнчыгышка таба авыл хуҗалыгы җирләре буйлап уза, аннары төньяк-көнчыгышка таба 600 м урман полосасының көньяк-көнчыгыш чиге буйлап, 400 м авыл хуҗалыгы җирләре буйлап Үләмә елгасына кадәр бара, әлеге елга агымы буенча 1,3 км аска таба уза, алга таба төньяк-көнчыгышка таба 150 м авыл хуҗалыгы җирләре буйлап, 400 м урман полосасының

көньяк-көнчыгыш чиге буйлап, 50 м урман массивы буенча, кибеп баручы инешне кисеп үтеп, 1,5 км авыл хуҗалыгы җирләре буйлап әлеге инешкә коючы кибеп баручы инеш тамагына кадәр бара, аннары әлеге кибеп баручы инеш агымы буенча 1,3 км өскә таба уза, алга таба авыл хуҗалыгы җирләре буйлап, текә ярны кисеп үтеп, 100 м көньяк-көнчыгышка таба, 2,5 км төньяк-көнчыгышка таба Ишеево, Чүри-Бураш һәм Әлмәндәр авыл җирлекләре чикләре тоташкан урында Марьино авылыннан 3,3 км төньякта урнашкан 21 нче тоташу ноктасына кадәр бара.

Ишеево авыл җирлеге чиге Әлмәндәр авыл җирлеге белән чиктәш җирдә 21 нче тоташу ноктасыннан алып 2,0 км көньяк-көнчыгышка таба, чокырны кисеп үтеп, авыл хуҗалыгы җирләре буйлап уза, алга таба 700 м төньяк-көнчыгышка таба урман полосасының көньяк-көнчыгыш чиге буйлап уза, аннары 1,6 км көньяк-көнчыгышка таба авыл хуҗалыгы җирләре буйлап Ишеево, Әлмәндәр, Олы Болгаер һәм Иске Йомралы авыл җирлекләре чикләре тоташкан урында Кече Болгаер авылыннан 1,8 км көнбатышта урнашкан 23 нче тоташу ноктасына кадәр бара.

Ишеево авыл җирлеге чиге Иске Йомралы авыл җирлеге белән чиктәш җирдә 23 нче тоташу ноктасыннан алып көньяк-көнбатышка таба, «Апас – Тәтеш» – Танай – Марьино һәм «Казань– Ульяновск» – Иске Барыш – Кама Тамагы» – Әлмәндәр – Кече Болгаер автомобиль юлларын тоташтыручы автомобиль юлына бүлеп бирелгән полосаны кисеп үтеп, авыл хуҗалыгы җирләре буйлап 1,5 км, «Буа урманчылыгы» Татарстан Республикасы дәүләт бюджет учреждениесенең Төбәк Черкене участок урманчылыгындагы 10 нчы урман кварталының төньяк-көнбатыш чиге буйлап, чокырны кисеп үтеп, сынык сызык ясап, 1,4 км бара, аннары авыл хуҗалыгы җирләре буйлап 100 м көньяк-көнчыгышка таба, 200 м көньякка таба, чокырны кисеп үтеп, 200 м көньяк-көнчыгышка таба Танай инешенә коючы кибеп баручы инеш тамагына кадәр уза, алга таба кибеп баручы инеш агымы буенча 1,0 км өскә таба аның чишмә башына кадәр бара, аннары авыл хуҗалыгы җирләре буйлап 200 м көньяк-көнчыгышка таба, чокырны кисеп үтеп, 4,1 км көньяк-көнбатышка таба, 1,0 км көньякка таба, 1,5 км көнбатышка таба Үләмә елгасына кадәр бара, аннары әлеге елга агымы буенча 600 м аска таба уза, алга таба авыл хуҗалыгы җирләре буйлап 300 м төньяк-көнчыгышка таба, 1,0 км көньяк-көнбатышка таба, 900 м көньяк-көнчыгышка таба, Апас – Тәтеш автомобиль юлына бүлеп бирелгән полосаны кисеп үтеп, 1,7 км көньяк-көнбатышка таба, 750 м урман полосасының көньяк-көнчыгыш чиге буйлап, 2,4 км авыл хуҗалыгы җирләре буйлап кибеп баручы инешкә кадәр бара, аннары әлеге инеш агымы буенча 800 м өскә таба бара, алга таба 32 нче урман кварталының көньяк-көнчыгыш, көньяк һәм көнбатыш чикләре буйлап, кибеп баручы инешне кисеп үтеп, 1,8 км төньяк-көнбатышка таба уза, аннары 31 нче урман кварталының көньяк-көнчыгыш чиге буйлап, кибеп баручы инешне кисеп үтеп, 250 м көньяк-көнбатышка таба Ишеево, Иске Йомралы һәм Табар Черкене авыл җирлекләре чикләре тоташкан урында Табар Черкене авылыннан 3,6 км көньяк-көнчыгышта урнашкан 27 нче тоташу ноктасына кадәр бара.

Ишеево авыл җирлеге чиге Табар Черкене авыл җирлеге белән чиктәш җирдә 27 нче тоташу ноктасыннан алып «Буа урманчылыгы» Татарстан Республикасы дәүләт бюджет учреждениесенең Төбәк Черкене участок урманчылыгындагы 31 нче урман кварталының көньяк чиге буйлап 650 м көнбатышка таба һәм көнбатыш чиге

буйлап 1,1 км төньякка таба, Казан – Ульяновск автомобиль юлына бүлеп бирелгән полосаны кисеп үтеп, 28 нче тоташу ноктасына кадәр уза.

«Апас муниципаль районы» муниципаль берәмлегенең һәм аның составындагы муниципаль берәмлекләрнең территорияләре чикләрен билгеләү һәм аларның статусы турында» Татарстан Республикасы Законына 14 нче кушымта

Апас муниципаль районының «Каратун авыл җирлеге» муниципаль берәмлеге территориясе чигенең картографик тасвирламасы

Әлеге картографик тасвирлама «Каратун авыл җирлеге» муниципаль берәмлеге территориясе чигенең карта-схемасын («Апас муниципаль районы» муниципаль берәмлегенең һәм аның составындагы муниципаль берәмлекләрнең территорияләре чикләрен билгеләү һәм аларның статусы турында» Татарстан Республикасы Законына 1 нче кушымта) тасвирлаудан гыйбарәт.

Каратун авыл җирлеге Биеш, Болын-Балыкчы, Урта Балтай һәм Шәмбалыкчы авыл җирлекләре белән чиктәш.

Каратун авыл җирлеге чиге Шәмбалыкчы авыл җирлеге белән чиктәш җирдә Каратун, Шәмбалыкчы һәм Урта Балтай авыл җирлекләре чикләре тоташкан урында Ябалак авылыннан 2,3 км көнбатышта урнашкан 15 нче тоташу ноктасыннан алып 1,9 км көньяк-көнчыгышка таба «Кайбыч урманчылыгы» Татарстан Республикасы дәүләт бюджет учреждениесенең Балтай участок урманчылыгындагы 38 нче урман кварталының төньяк һәм төньяк-көнчыгыш чикләре буйлап, 250 м көнчыгышка таба авыл хуҗалыгы җирләре буйлап кибеп баручы инешкә кадәр уза, аннары әлеге инеш агымы буенча 2,0 км аска таба аңа икенче кибеп баручы инеш койган җиргә кадәр бара, алга таба әлеге инеш агымы буенча 600 м өскә таба уза, төньякка таба 70 м чокыр буенча һәм 70 м чокырның төньяк чиге буенча бара, аннары авыл хуҗалыгы җирләре буйлап, чокырны кисеп үтеп, 150 м көньякка таба, Олан – Каратун автомобиль юлына бүлеп бирелгән полосаны кисеп үтеп, 1,9 км көньяк-көнчыгышка таба бара, алга таба төньяк-көнчыгышка әлеге автомобиль юлына бүлеп бирелгән полосаның көньяк-көнчыгыш чиге буйлап 900 м һәм, аны кисеп үтеп, әлеге автомобиль юлына бүлеп бирелгән полоса буйлап 200 м уза, аннары 400 м көньяк-көнчыгышка таба «Казан – Ульяновск» – Апас – «Олан – Каратун» автомобиль юлына бүлеп бирелгән полосаның көньяк-көнбатыш чиге буйлап бара, 950 м төньяк-көнчыгышка таба, «Казан – Ульяновск» – Апас – «Олан – Каратун» автомобиль юлына бүлеп бирелгән полосаны кисеп үтеп, Горький тимер юлына бүлеп бирелгән полосаның төньяк-көнбатыш чиге буйлап Каратун, Шәмбалыкчы һәм Болын-Балыкчы авыл җирлекләре чикләре тоташкан урында Каратун тимер юл станциясе поселогыннан 900 м төньяк-көнчыгышта урнашкан 16 нчы тоташу ноктасына кадәр уза.

Каратун авыл җирлеге чиге Болын-Балыкчы авыл җирлеге белән чиктәш җирдә Каратун, Болын-Балыкчы һәм Биеш авыл җирлекләре чикләре тоташкан урында Биеш авылыннан 700 м төньяк-көнчыгышта урнашкан 17 нче тоташу ноктасыннан алып 40 м төньяк-көнбатышка таба сәнәгать объектының төньяк-көнчыгыш чиге буйлап уза, алга таба авыл хуҗалыгы җирләре буйлап 100 м төньяк-көнчыгышка таба, 100 м төньяк-көнбатышка таба бара, аннары төньяк-көнчыгышка таба 300 м урман полосасының көньяк-көнчыгыш чиге буйлап, 300 м авыл хуҗалыгы җирләре буйлап уза, алга таба төньяк-көнбатышка 150 м агач-куак полосасының төньяк-көнчыгыш чиге буйлап, 200 м авыл хуҗалыгы җирләре буйлап һәм 650 м көньяк-көнчыгышка таба бара, аннары төньяк-көнбатышка таба 200 м урман полосасының көньяк-көнбатыш чиге буйлап, Свияжск – Кормаш автомобиль юлына бүлеп бирелгән полосаны кисеп үтеп, 100 м авыл хуҗалыгы җирләре буйлап, 200 м сазлык буенча, Горький тимер юлына бүлеп бирелгән полосаны һәм аның яр буе урман полосаларын кисеп үтеп, 1,7 км авыл хуҗалыгы җирләре буйлап 16 нчы тоташу ноктасына кадәр бара.

Каратун авыл җирлеге чиге Биеш авыл җирлеге белән чиктәш җирдә 17 нче тоташу ноктасыннан алып, сынык сызык ясап, 150 м көнбатышка таба, урман полосасын һәм «Казан – Ульяновск» – Апас – «Олан – Каратун» автомобиль юлына бүлеп бирелгән полосаны кисеп үтеп, сәнәгать объектының көньяк чиге буйлап, 50 м көньяк-көнбатышка таба авыл хуҗалыгы җирләре буйлап уза, алга таба текә ярның төньяк-көнбатыш чиге буйлап 50 м, текә ярны кисеп үтеп, 40 м, сынык сызык ясап, авыл хуҗалыгы җирләре буйлап 600 м көньяк-көнбатышка таба һәм 1,2 км көнбатышка таба, 900 м төньяк-көнчыгышка таба, яр буе урман полосасын кисеп үтеп, «Казан – Ульяновск» – Апас – «Олан – Каратун» автомобиль юлына бүлеп бирелгән полосаның көньяк-көнбатыш чигенә кадәр бара, алга таба 650 м төньяк-көнбатышка таба әлеге автомобиль юлына бүлеп бирелгән полосаның көньяк-көнбатыш чиге буйлап уза, аннары 30 м көньяк-көнбатышка таба урман полосасының төньяк-көнбатыш чиге буйлап, сынык сызык ясап, 550 м көнбатышка таба сәнәгать объектының көньяк чиге буйлап, авыл хуҗалыгы җирләре буйлап, чокырны берничә тапкыр кисеп үтеп, сынык сызык ясап, 800 м көньяк-көнбатышка таба, кибеп баручы инешне, аның текә ярларын һәм чокырны берничә тапкыр кисеп үтеп, сынык сызык ясап, 900 м көньяк-көнчыгышка таба, әлеге инешне кисеп үтеп, 1,0 км көньяк-көнбатышка таба, 600 м төньяк-көнбатышка таба, 1,0 км көньяк-көнбатышка таба, Горький тимер юлына бүлеп бирелгән полосаны кисеп үтеп, сынык сызык ясап, 950 м төньяк-көнбатышка таба бара, аннары көньяк-көнбатышка таба Горький тимер юлына бүлеп бирелгән полосаның төньяк-көнбатыш чиге буйлап 150 м, әлеге тимер юлга бүлеп бирелгән полоса буйлап, сынык сызык ясап, 200 м, Горький тимер юлына бүлеп бирелгән полосаның көньяк-көнчыгыш чиге буйлап, канауны кисеп үтеп, 900 м уза, аннары әлеге тимер юлга бүлеп бирелгән полоса буйлап 50 м төньяк-көнчыгышка таба Мурзинка елгасына кадәр бара, әлеге елга агымы буенча 1,1 км өскә таба бара, алга таба көнбатышка, 300 м урман полосасын кисеп үтеп, 20 м авыл хуҗалыгы җирләре буйлап бара, 1,0 км урман полосасының көньяк чиге буйлап, 750 м авыл хуҗалыгы җирләре буйлап, 700 м урман полосасының көньяк чиге буйлап, 600 м авыл хуҗалыгы җирләре буйлап Каратун, Биеш һәм Урта Балтай авыл җирлекләре чикләре тоташкан урында Түбән

Балтай авылыннан 1,4 км төньяк-көнчыгышта урнашкан 32 нче тоташу ноктасына кадәр уза.

Каратун авыл җирлеге чиге Урта Балтай авыл җирлеге белән чиктәш җирдә 32 нче тоташу ноктасыннан алып төньякка таба 800 м урман полосасы буйлап, 100 м авыл хуҗалыгы җирләре буйлап, 150 м урман полосасы буйлап, Мурзинка елгасын кисеп үтеп, 350 м авыл хуҗалыгы җирләре буйлап, «Кайбыч урманчылыгы» Татарстан Республикасы дәүләт бюджет учреждениесенең Балтай участок урманчылыгындагы 38 нче урман кварталына кадәр уза, алга таба әлеге урман кварталының көньяк чиге буйлап 300 м көнбатышка таба һәм көнчыгыш чиге буйлап 1,0 км төньякка таба 15 нче тоташу ноктасына кадәр уза.

«Апас муниципаль районы» муниципаль
берәмлегенең һәм аның составындагы
муниципаль берәмлекләрнең территорияләре
чикләрен билгеләү һәм аларның статусы
турында» Татарстан Республикасы Законына
15 нче кушымта

Апас муниципаль районының
«Кызылтау авыл җирлеге» муниципаль берәмлеге территориясе чигенең картографик тасвирламасы

Әлеге картографик тасвирлама «Кызылтау авыл җирлеге» муниципаль берәмлеге территориясе чигенең карта-схемасын («Апас муниципаль районы» муниципаль берәмлегенең һәм аның составындагы муниципаль берәмлекләрнең территорияләре чикләрен билгеләү һәм аларның статусы турында» Татарстан Республикасы Законына 1 нче кушымта) тасвирлаудан гыйбарәт.

Кызылтау авыл җирлеге Бакырчы, Коштавы, Урта Балтай, Тутай авыл җирлекләре һәм Буа муниципаль районы белән чиктәш.

Кызылтау авыл җирлеге чиге Бакырчы авыл җирлеге белән чиктәш җирдә Кызылтау, Бакырчы һәм Тутай авыл җирлекләре чикләре тоташкан урында Тәүгелде авылыннан 2,3 км көньяк-көнбатышта урнашкан 40 нчы тоташу ноктасыннан алып төньяк-көнчыгышка таба «Кайбыч урманчылыгы» Татарстан Республикасы дәүләт бюджет учреждениесенең Балтай участок урманчылыгындагы 42 нче урман кварталының төньяк-көнбатыш чиге буйлап 600 м, авыл хуҗалыгы җирләре буйлап 100 м, урман полосасының төньяк-көнбатыш чиге буйлап 300 м, авыл хуҗалыгы җирләре буйлап, буаны кисеп үтеп, 550 м, 43 нче урман кварталының төньяк-көнбатыш чиге буйлап 150 м уза, алга таба авыл хуҗалыгы җирләре буйлап 50 м, 43 нче, 44 нче урман кварталларының төньяк-көнбатыш чиге буйлап, кибеп баручы инешне кисеп үтеп, 1,0 км уза, аннары көньяк-көнчыгышка таба 44 нче урман кварталының төньяк-көнчыгыш чиге буйлап 650 м, авыл хуҗалыгы җирләре буйлап 50 м, әлеге урман кварталының төньяк-көнчыгыш чиге буйлап 450 м бара, алга таба, сынык сызык ясап, 100 м көньякка таба авыл хуҗалыгы җирләре буйлап уза, аннары 450 м көньяк-көнбатышка таба 44 нче урман кварталының көньяк-көнчыгыш чиге буйлап бара, алга таба көньяк-көнчыгышка

таба 20 м авыл хуҗалыгы җирләре буйлап, 500 м урман полосасы буйлап, 200 м урман полосасының көньяк-көнбатыш чиге буйлап Кызылтау, Бакырчы һәм Урта Балтай авыл җирлекләре чикләре тоташкан урында Кызылтау авылыннан 1,9 км төньякта урнашкан 38 нче тоташу ноктасына кадәр уза.

Кызылтау авыл җирлеге чиге Урта Балтай авыл җирлеге белән чиктәш җирдә 38 нче тоташу ноктасыннан алып авыл хуҗалыгы җирләре буйлап, чокырларны кисеп үтеп, 1,8 км көньяк-көнчыгышка таба, 600 м төньяк-көнчыгышка таба, көньяк-көнчыгышка таба 1,2 км авыл хуҗалыгы җирләре буйлап, 400 м урман полосасының көньяк-көнбатыш чиге буйлап, Кызылтау авылын Шәмәк авылы белән тоташтыручы автомобиль юлына һәм Урта Балтай – Кызылтау – Күкшем автомобиль юлына бүлеп бирелгән полосаларны кисеп үтеп, 150 м авыл хуҗалыгы җирләре буйлап, 200 м зиратның көньяк-көнбатыш чиге буйлап, 150 м зират буйлап, Яламыш күлен кисеп үтеп, 1,7 км авыл хуҗалыгы җирләре буйлап Бла елгасына кадәр уза, аннары әлеге елга агымы буенча 300 м аска таба бара, алга таба 1,6 км көньяк-көнчыгышка таба, Буа – Каратун автомобиль юлына бүлеп бирелгән полосаны кисеп үтеп, авыл хуҗалыгы җирләре буйлап Кызылтау, Урта Балтай һәм Коштавы авыл җирлекләре чикләре тоташкан урында Иске Борнаш авылыннан 2,0 км көньяк-көнбатышта урнашкан 35 нче тоташу ноктасына кадәр бара.

Кызылтау авыл җирлеге чиге Коштавы авыл җирлеге белән чиктәш җирдә 35 нче тоташу ноктасыннан алып авыл хуҗалыгы җирләре буйлап 900 м көньяк-көнчыгышка таба, 2,8 км көньяк-көнбатышка таба Кызылтау, Коштавы авыл җирлекләре һәм Буа муниципаль районы чикләре тоташкан урында Коштавы авылыннан 2,2 км көнбатышта урнашкан 36 нчы тоташу ноктасына кадәр уза.

Кызылтау авыл җирлеге чиге Буа муниципаль районы белән чиктәш җирдә 36 нчы тоташу ноктасыннан алып Апас муниципаль районы чиге буйлап Кызылтау, Тутай авыл җирлекләре һәм Буа муниципаль районы чикләре тоташкан урында Чәтбаш авылыннан 2,3 км көньяк-көнбатышта урнашкан 37 нче тоташу ноктасына кадәр уза.

Кызылтау авыл җирлеге чиге Тутай авыл җирлеге белән чиктәш җирдә 37 нче тоташу ноктасыннан алып Бла елгасы агымы буенча 700 м аска таба уза, алга таба, сынык сызык ясап, 2,0 км төньяк-көнбатышка таба авыл хуҗалыгы җирләре буйлап бара, Урта Балтай – Кызылтау – Күкшем автомобиль юлына бүлеп бирелгән полосаны кисеп үтеп, 1,7 км урман полосасының төньяк-көнчыгыш чиге буйлап, 550 м урман полосасы буйлап уза, аннары төньякка таба 550 м урман полосасының көнбатыш чиге буйлап, сынык сызык ясап, 700 м авыл хуҗалыгы җирләре буйлап, 250 м урман полосасы буйлап бара, алга таба 50 м көнбатышка таба авыл хуҗалыгы җирләре буйлап бара, аннары 1,9 км төньякка таба «Кайбыч урманчылыгы» Татарстан Республикасы дәүләт бюджет учреждениесенең Балтай участок урманчылыгындагы 45 нче, 41 нче урман кварталларының көнбатыш чиге буйлап 40 нчы тоташу ноктасына кадәр уза.

«Апас муниципаль районы» муниципаль
берәмлегенең һәм аның составындагы
муниципаль берәмлекләрнең территорияләре
чикләрен билгеләү һәм аларның статусы
турында» Татарстан Республикасы Законына
16 нчы кушымта

**Апас муниципаль районының
«Коштавы авыл җирлеге» муниципаль берәмлеге территориясе чигенең
картографик тасвирламасы**

Әлеге картографик тасвирлама «Коштавы авыл җирлеге» муниципаль берәмлеге территориясе чигенең карта-схемасын («Апас муниципаль районы» муниципаль берәмлегенең һәм аның составындагы муниципаль берәмлекләрнең территорияләре чикләрен билгеләү һәм аларның статусы турында» Татарстан Республикасы Законына 1 нче кушымта) тасвирлаудан гыйбарәт.

Коштавы авыл җирлеге Дәвеш, Кызылтау, Урта Балтай авыл җирлекләре һәм Буа муниципаль районы белән чиктәш.

Коштавы авыл җирлеге чиге Дәвеш авыл җирлеге белән чиктәш җирдә Коштавы, Дәвеш авыл җирлекләре һәм Буа муниципаль районы чикләре тоташкан урында Колгына авылыннан 1,6 км көньяк-көнбатышта Зөя елгасы акваториясендә урнашкан 45 нче тоташу ноктасыннан алып Зөя елгасы агымы буенча 1,4 км өскә таба, әлеге елга буенча 20 м төньяк-көнчыгышка таба аның уң ярына кадәр уза, аннары, сынык сызык ясап, 1,0 км төньякка таба авыл хуҗалыгы җирләре буйлап бара, төньяк-көнчыгышка таба 150 м сазлыкның көньяк чиге буйлап, 450 м авыл хуҗалыгы җирләре буйлап һәм, Горький тимер юлына бүлеп бирелгән полосаны кисеп үтеп, 1,2 км төньяк-көнбатышка таба уза, аннары 350 м төньяк-көнчыгышка таба Горький тимер юлына бүлеп бирелгән полосаның төньяк-көнбатыш чиге буйлап бара, урман полосаларын кисеп үтеп, Горький тимер юлына бүлеп бирелгән полоса буйлап 100 м көньяк-көнчыгышка таба һәм 100 м көнчыгышка таба уза, аннары төньяк-көнчыгышка таба урман полосасының көньяк-көнчыгыш чиге буйлап 300 м, Горький тимер юлына бүлеп бирелгән полосаның көньяк-көнчыгыш чиге буйлап 1,0 км, авыл хуҗалыгы җирләре буйлап, сынык сызык ясап, 750 м һәм 300 м төньяк-көнбатышка таба «Каратун – Чирмешән – Олы Подберезье» – Дәвеш – Коштавы автомобиль юлына кадәр бара, әлеге автомобиль юлына бүлеп бирелгән полосаның көньяк чиге буйлап, Горький тимер юлына бүлеп бирелгән полосаны кисеп үтеп, 150 м көнбатышка таба уза, аннары Горький тимер юлына бүлеп бирелгән полосаның төньяк-көнбатыш чиге буйлап, «Каратун – Чирмешән – Олы Подберезье» – Дәвеш – Коштавы автомобиль юлына бүлеп бирелгән полосаны кисеп үтеп, 1,3 км төньяк-көнчыгышка таба бара, сынык сызык ясап, 350 м төньяк-көнбатышка таба авыл хуҗалыгы җирләре буйлап Бла елгасына кадәр уза, әлеге елга агымы буенча 2,1 км өскә таба Коштавы, Дәвеш һәм Урта Балтай авыл җирлекләре чикләре тоташкан урында Иске Борнаш авылыннан 800 м төньяк-көнбатышта Бла елгасында урнашкан 34 нче тоташу ноктасына кадәр бара.

Коштавы авыл җирлеге чиге Буа муниципаль районы белән чиктәш җирдә 45 нче тоташу ноктасыннан алып Апас муниципаль районы чиге буйлап Коштавы, Кызылтау авыл җирлекләре һәм Буа муниципаль районы чикләре тоташкан урында Коштавы авылыннан 2,2 км көнбатышта урнашкан 36 нчы тоташу ноктасына кадәр уза.

Коштавы авыл җирлеге чиге Кызылтау авыл җирлеге белән чиктәш җирдә Коштавы, Кызылтау һәм Урта Балтай авыл җирлекләре чикләре тоташкан урында Иске Борнаш авылыннан 2,0 км көньяк-көнбатышта урнашкан 35 нче тоташу ноктасыннан алып авыл хуҗалыгы җирләре буйлап 900 м көньяк-көнчыгышка таба, 2,8 км көньяк-көнбатышка таба 36 нчы тоташу ноктасына кадәр уза.

Коштавы авыл җирлеге чиге Урта Балтай авыл җирлеге белән чиктәш җирдә 34 нче тоташу ноктасыннан алып 2,7 км көньяк-көнбатышка таба авыл хуҗалыгы җирләре буйлап 35 нче тоташу ноктасына кадәр уза.

«Апас муниципаль районы» муниципаль
берәмлегенең һәм аның составындагы
муниципаль берәмлекләрнең территорияләре
чикләрен билгеләү һәм аларның статусы
турында» Татарстан Республикасы Законына
17 нче кушымта

Апас муниципаль районының
«Сатмыш авыл җирлеге» муниципаль берәмлеге территориясе чигенең картографик тасвирламасы

Әлеге картографик тасвирлама «Сатмыш авыл җирлеге» муниципаль берәмлеге территориясе чигенең карта-схемасын («Апас муниципаль районы» муниципаль берәмлегенең һәм аның составындагы муниципаль берәмлекләрнең территорияләре чикләрен билгеләү һәм аларның статусы турында» Татарстан Республикасы Законына 1 нче кушымта) тасвирлаудан гыйбарәт.

Сатмыш авыл җирлеге Югары Акхуҗа, Югары Ындырчы авыл җирлекләре, Югары Ослан һәм Кайбыч муниципаль районнары белән чиктәш.

Сатмыш авыл җирлеге чиге Югары Акхуҗа авыл җирлеге белән чиктәш җирдә Сатмыш, Югары Акхуҗа авыл җирлекләре һәм Югары Ослан муниципаль районы чикләре тоташкан урында Берләш авылыннан 1,8 км көньяк-көнчыгышта урнашкан 3 нче тоташу ноктасыннан алып «Идел буе урманчылыгы» Татарстан Республикасы дәүләт бюджет учреждениесенең Чулпан участок урманчылыгындагы 58 нче урман кварталының көньяк-көнчыгыш чиге буйлап 300 м көньяк-көнбатышка таба һәм көньяк чиге буйлап 200 м көнбатышка таба, агач-куак массивының төньяк чиге буйлап 50 м һәм көньяк чиге буйлап 100 м, көньяк-көнбатышка таба 50 м агач-куак массивы буйлап, 200 м авыл хуҗалыгы җирләре буйлап, көнбатышка таба 200 м агач-куак массивының көньяк чиге буйлап, 150 м авыл хуҗалыгы җирләре буйлап, 100 м агач-куак массивының көньяк чиге буйлап бара, алга таба, сынык сызык ясап, 2,4 км төньяк-көнбатышка таба 61 нче, 60 нчы урман кварталларының көньяк-көнчыгыш һәм төньяк чикләре буйлап уза, аннары, сынык сызык ясап, 1,2 км

төньякка таба авыл хуҗалыгы җирләре буйлап бара, алга таба 1,1 км көнбатышка таба урман полосасының көньяк чиге буйлап, сынык сызык ясап, канауларны һәм буаны кисеп үтеп, 500 м көньяк-көнбатышка таба сазлыкның төньяк һәм төньяк-көнбатыш чикләре буйлап уза, аннары көнбатышка таба, урман массивын кисеп үтеп, 1,2 км урман полосасының көньяк чиге буйлап, 750 м авыл хуҗалыгы җирләре буйлап, 1,8 км урман полосасының көньяк чиге буйлап, Горький тимер юлына һәм Олан – Каратун автомобиль юлына бүлеп бирелгән полосаларны кисеп үтеп, 600 м авыл хуҗалыгы җирләре буйлап, 1,1 км урман полосасының көньяк чиге буйлап Сатмыш, Югары Аккуҗа авыл җирлекләре һәм Кайбыч муниципаль районы чикләре тоташкан урында Сатмыш авылыннан 650 м төньяк-көнбатышта урнашкан 1 нче тоташу ноктасына кадәр бара.

Сатмыш авыл җирлеге чиге Югары Ослан муниципаль районы белән чиктәш җирдә 3 нче тоташу ноктасыннан алып Апас муниципаль районы чиге буйлап Сатмыш, Югары Ындырчы авыл җирлекләре һәм Югары Ослан муниципаль районы чикләре тоташкан урында Кече Күккүз авылыннан 2,1 км төньяк-көнбатышта урнашкан 5 нче тоташу ноктасына кадәр уза.

Сатмыш авыл җирлеге чиге Югары Ындырчы авыл җирлеге белән чиктәш җирдә Сатмыш, Югары Ындырчы авыл җирлекләре һәм Кайбыч муниципаль районы чикләре тоташкан урында Җиде Кизләү авылыннан 2,4 км көньяк-көнбатышта урнашкан 4 нче тоташу ноктасыннан алып авыл хуҗалыгы җирләре буйлап 1,0 км көньяк-көнчыгышка таба, 1,4 км көнчыгышка таба, яр буе урман полосаларының төньяк-көнбатыш чиге буйлап, Олан – Каратун автомобиль юлына бүлеп бирелгән полосаны кисеп үтеп, 100 м төньяк-көнчыгышка таба уза, аннары 600 м көнчыгышка таба урман полосасының төньяк чиге буйлап, 30 м көньякка таба Горький тимер юлына бүлеп бирелгән полосаның көнбатыш чиге буйлап бара, алга таба көнчыгышка, Горький тимер юлына бүлеп бирелгән полосаны кисеп үтеп, 150 м, авыл хуҗалыгы җирләре буйлап, сынык сызык ясап, 450 м һәм төньяк-көнбатышка таба 400 м уза, 300 м төньякка таба сазлык буенча, сынык сызык ясап, 850 м төньяк-көнчыгышка таба авыл хуҗалыгы җирләре буйлап «Олан – Каратун» – Кабык Күпер автомобиль юлына кадәр бара, аннары әлеге автомобиль юлы буйлап 1,1 км көнчыгышка таба бара, алга таба 50 м көньякка таба авыл хуҗалыгы җирләре буйлап, сынык сызык ясап, 1,1 км көньяк-көнчыгышка таба канау буйлап күлгә кадәр уза, аннары 300 м төньяк-көнчыгышка таба күлнең көньяк яры буенча Бия елгасына кадәр уза, алга таба әлеге елга агымы буенча, Кабык Күпер авылын Үтәмеш авылы белән тоташтыручы автомобиль юлына бүлеп бирелгән полосаны кисеп үтеп, 1,6 км өскә таба бара, алга таба авыл хуҗалыгы җирләре буйлап, сынык сызык ясап, 100 м көнчыгышка таба, сынык сызык ясап, 300 м көньякка таба, сынык сызык ясап, 350 м көньяк-көнчыгышка таба, сынык сызык ясап, 2,9 км төньяк-көнчыгышка таба уза, аннары көнчыгышка таба «Идел буе урманчылыгы» Татарстан Республикасы дәүләт бюджет учреждениесенең Чулпан участок урманчылыгындагы 68 нче урман кварталының көнчыгыш аерымланган кишәрлегенең көньяк чиге буйлап 400 м, авыл хуҗалыгы җирләре буйлап 200 м, агач-куак массивының төньяк чиге буйлап 50 м бара, алга таба төньяк-көнчыгышка 50 м авыл хуҗалыгы җирләре буйлап, 150 м агач-куак массивының төньяк-

көнбатыш чиге буйлап, 50 м авыл хуҗалыгы җирләре буйлап 5 нче тоташу ноктасына кадәр бара.

Сатмыш авыл җирлеге чиге Кайбыч муниципаль районы белән чиктәш җирдә 4 нче тоташу ноктасыннан алып Апас муниципаль районы чиге буйлап 1 нче тоташу ноктасына кадәр уза.

«Апас муниципаль районы» муниципаль
берәмлегенең һәм аның составындагы
муниципаль берәмлекләрнең территорияләре
чикләрен билгеләү һәм аларның статусы
турында» Татарстан Республикасы Законына
18 нче кушымта

Апас муниципаль районының
«Урта Балтай авыл җирлеге» муниципаль берәмлеге территориясе чигенең картографик тасвирламасы

Әлеге картографик тасвирлама «Урта Балтай авыл җирлеге» муниципаль берәмлеге территориясе чигенең карта-схемасын («Апас муниципаль районы» муниципаль берәмлегенең һәм аның составындагы муниципаль берәмлекләрнең территорияләре чикләрен билгеләү һәм аларның статусы турында» Татарстан Республикасы Законына 1 нче кушымта) тасвирлаудан гыйбарәт.

Урта Балтай авыл җирлеге Бакырчы, Биеш, Дәвеш, Каратун, Кызылтау, Коштавы һәм Шәмбалыкчы авыл җирлекләре белән чиктәш.

Урта Балтай авыл җирлеге чиге Шәмбалыкчы авыл җирлеге белән чиктәш җирдә Урта Балтай, Бакырчы һәм Шәмбалыкчы авыл җирлекләре чикләре тоташкан урында Бакырчы авылыннан 2,1 км төньяк-көнчыгышта урнашкан 14 нче тоташу ноктасыннан алып 5,0 км көнчыгышка таба «Кайбыч урманчылыгы» Татарстан Республикасы дәүләт бюджет учреждениесенең Балтай участок урманчылыгындагы 30, 31, 32, 33 нче урман кварталларының төньяк чиге буйлап уза, алга таба 37 нче урман кварталының төньяк чиге буйлап 1,0 км, көнчыгыш чиге буйлап 1,3 км көньякка таба һәм төньяк чиге буйлап 400 м көнчыгышка таба Урта Балтай, Шәмбалыкчы һәм Каратун авыл җирлекләре чикләре тоташкан урында Ябалак авылыннан 2,3 км көнбатышта урнашкан 15 нче тоташу ноктасына кадәр уза.

Урта Балтай авыл җирлеге чиге Каратун авыл җирлеге белән чиктәш җирдә Урта Балтай, Каратун һәм Биеш авыл җирлекләре чикләре тоташкан урында Түбән Балтай авылыннан 1,4 км төньяк-көнчыгышта урнашкан 32 нче тоташу ноктасыннан алып төньякка таба 800 м урман полосасы буйлап, 100 м авыл хуҗалыгы җирләре буйлап, 150 м урман полосасы буйлап, Мурзинка елгасын кисеп үтеп, 350 м авыл хуҗалыгы җирләре буйлап, «Кайбыч урманчылыгы» Татарстан Республикасы дәүләт бюджет учреждениесенең Балтай участок урманчылыгындагы 38 нче урман кварталына кадәр уза, алга таба әлеге урман кварталының көньяк чиге буйлап 300 м көнбатышка таба һәм көнчыгыш чиге буйлап 1,0 км төньякка таба 15 нче тоташу ноктасына кадәр уза.

Урта Балтай авыл җирлеге чиге Биеш авыл җирлеге белән чиктәш җирдә Урта Балтай, Биеш һәм Дәвеш авыл җирлекләре чикләре тоташкан урында Чиру авылыннан 1,0 км төньякта урнашкан 33 нче тоташу ноктасыннан алып авыл хуҗалыгы җирләре буйлап 1,4 км төньяк-көнчыгышка таба, сынык сызык ясап, Буа – Каратун һәм Каратун – Чирмешән – Олы Подберезье автомобиль юлына бүлеп бирелгән полосаны кисеп үтеп, 500 м төньякка таба бара, аннары төньяк-көнчыгышка таба 350 м урман полосасы буйлап, 100 м урман полосасының төньяк-көнбатыш чиге буйлап уза, алга таба төньякка, Чирмешән елгасын кисеп үтеп, 1,3 км авыл хуҗалыгы җирләре буйлап, 150 м урман полосасының көнчыгыш чиге буйлап, 300 м урман полосасы буйлап, 50 м авыл хуҗалыгы җирләре буйлап 32 нче тоташу ноктасына кадәр бара.

Урта Балтай авыл җирлеге чиге Дәвеш авыл җирлеге белән чиктәш җирдә Урта Балтай, Дәвеш һәм Коштавы авыл җирлекләре чикләре тоташкан урында Иске Борнаш авылыннан 800 м төньяк-көнбатышта Бла елгасында урнашкан 34 нче тоташу ноктасыннан алып Бла елгасы агымы буенча, Буа – Каратун автомобиль юлына бүлеп бирелгән полосаны кисеп үтеп, 1,5 км өскә таба уза, алга таба, сынык сызык ясап, төньяк-көнчыгышка таба авыл хуҗалыгы җирләре буйлап, Буа – Каратун автомобиль юлына бүлеп бирелгән полосаны берничә тапкыр кисеп үтеп, 1,7 км, әлеге автомобиль юлына бүлеп бирелгән полосаның көньяк-көнчыгыш чиге буйлап 1,7 км бара, аннары 200 м көньякка таба авыл хуҗалыгы җирләре буйлап 33 нче тоташу ноктасына кадәр бара.

Урта Балтай авыл җирлеге чиге Коштавы авыл җирлеге белән чиктәш җирдә 34 нче тоташу ноктасыннан алып 2,7 км көньяк-көнбатышка таба авыл хуҗалыгы җирләре буйлап Урта Балтай, Коштавы һәм Кызылтау авыл җирлекләре чикләре тоташкан урында Иске Борнаш авылыннан 2,0 км көньяк-көнбатышта урнашкан 35 нче тоташу ноктасына кадәр уза.

Урта Балтай авыл җирлеге чиге Кызылтау авыл җирлеге белән чиктәш җирдә Урта Балтай, Кызылтау һәм Бакырчы авыл җирлекләре чикләре тоташкан урында Кызылтау авылыннан 1,9 км төньякта урнашкан 38 нче тоташу ноктасыннан алып авыл хуҗалыгы җирләре буйлап, чокырларны кисеп үтеп, 1,8 км көньяк-көнчыгышка таба, 600 м төньяк-көнчыгышка таба, көньяк-көнчыгышка таба 1,2 км авыл хуҗалыгы җирләре буйлап, 400 м урман полосасының көньяк-көнбатыш чиге буйлап, Кызылтау авылын Шәмәк авылы белән тоташтыручы автомобиль юлына һәм Урта Балтай – Кызылтау – Күкшем автомобиль юлына бүлеп бирелгән полосаларны кисеп үтеп, 150 м авыл хуҗалыгы җирләре буйлап, 200 м зиратның көньяк-көнбатыш чиге буйлап, 150 м зират буйлап, Яламыш күлен кисеп үтеп, 1,7 км авыл хуҗалыгы җирләре буйлап Бла елгасына кадәр уза, аннары әлеге елга агымы буенча 300 м аска таба бара, алга таба 1,6 км көньяк-көнчыгышка таба, Буа – Каратун автомобиль юлына бүлеп бирелгән полосаны кисеп үтеп, авыл хуҗалыгы җирләре буйлап 35 нче тоташу ноктасына кадәр бара.

Урта Балтай авыл җирлеге чиге Бакырчы авыл җирлеге белән чиктәш җирдә 14 нче тоташу ноктасыннан алып 600 м көньяк-көнчыгышка таба, кибеп баручы инешне кисеп үтеп, 30 нчы урман кварталының көньяк-көнбатыш чиге буйлап бара, алга таба 150 м көньяк-көнбатышка таба урман массивының төньяк-көнбатыш чиге буйлап уза, аннары авыл хуҗалыгы җирләре буйлап 550 м һәм, Чирмешән

елгасының текә сул ярын, елганың үзен һәм кибеп баручы инешне кисеп үтеп, 3,0 км көньякка таба, Каратун – Чирмешән – Олы Подберезье автомобиль юлына бүлеп бирелгән полосаны кисеп үтеп, 1,2 км көньяк-көнбатышка таба бара, алга таба 2,0 км урман полосасының көньяк-көнчыгыш чиге буйлап 38 нче тоташу ноктасына кадәр бара.

«Апас муниципаль районы» муниципаль
берәмлегенең һәм аның составындагы
муниципаль берәмлекләрнең территорияләре
чикләрен билгеләү һәм аларның статусы
турында» Татарстан Республикасы Законына
19 нчы кушымта

Апас муниципаль районының
«Иске Йомралы авыл җирлеге» муниципаль берәмлеге территориясе чигенең картографик тасвирламасы

Әлеге картографик тасвирлама «Иске Йомралы авыл җирлеге» муниципаль берәмлеге территориясе чигенең карта-схемасын («Апас муниципаль районы» муниципаль берәмлегенең һәм аның составындагы муниципаль берәмлекләрнең территорияләре чикләрен билгеләү һәм аларның статусы турында» Татарстан Республикасы Законына 1 нче кушымта) тасвирлаудан гыйбарәт.

Иске Йомралы авыл җирлеге Олы Болгаер, Ишеево, Табар Черкене авыл җирлекләре һәм Тәтеш муниципаль районы белән чиктәш.

Иске Йомралы авыл җирлеге чиге Ишеево авыл җирлеге белән чиктәш җирдә Иске Йомралы, Ишеево, Әлмәндәр һәм Олы Болгаер авыл җирлекләре чикләре тоташкан урында Кече Болгаер авылыннан 1,8 км көнбатышта урнашкан 23 нче тоташу ноктасыннан алып көньяк-көнбатышка таба, «Апас – Тәтеш» – Танай – Марьино һәм «Казань– Ульяновск» – Иске Барыш – Кама Тамагы» – Әлмәндәр – Кече Болгаер автомобиль юлларын тоташтыручы автомобиль юлына бүлеп бирелгән полосаны кисеп үтеп, авыл хуҗалыгы җирләре буйлап 1,5 км, «Буа урманчылыгы» Татарстан Республикасы дәүләт бюджет учреждениесенең Төбәк Черкене участок урманчылыгындагы 10 нчы урман кварталының төньяк-көнбатыш чиге буйлап, чокырны кисеп үтеп, сынык сызык ясап, 1,4 км бара, аннары авыл хуҗалыгы җирләре буйлап 100 м көньяк-көнчыгышка таба, 200 м көньякка таба, чокырны кисеп үтеп, 200 м көньяк-көнчыгышка таба Танай инешенә коючы кибеп баручы инеш тамагына кадәр уза, алга таба кибеп баручы инеш агымы буенча 1,0 км өскә таба аның чишмә башына кадәр бара, аннары авыл хуҗалыгы җирләре буйлап 200 м көньяк-көнчыгышка таба, чокырны кисеп үтеп, 4,1 км көньяк-көнбатышка таба, 1,0 км көньякка таба, 1,5 км көнбатышка таба Үләмә елгасына кадәр бара, аннары әлеге елга агымы буенча 600 м аска таба уза, алга таба авыл хуҗалыгы җирләре буйлап 300 м төньяк-көнчыгышка таба, 1,0 км көньяк-көнбатышка таба, 900 м көньяк-көнчыгышка таба, Апас – Тәтеш автомобиль юлына бүлеп бирелгән полосаны кисеп үтеп, 1,7 км көньяк-көнбатышка таба, 750 м урман полосасының көньяк-көнчыгыш чиге буйлап, 2,4 км авыл хуҗалыгы җирләре буйлап кибеп

баручы инешкә кадәр бара, аннары әлеге инеш агымы буенча 800 м өскә таба бара, алга таба 32 нче урман кварталының көньяк-көнчыгыш, көньяк һәм көнбатыш чикләре буйлап, кибеп баручы инешне кисеп үтеп, 1,8 км төньяк-көнбатышка таба уза, аннары 31 нче урман кварталының көньяк-көнчыгыш чиге буйлап, кибеп баручы инешне кисеп үтеп, 250 м көньяк-көнбатышка таба Иске Йомралы, Ишеево һәм Табар Черкене авыл җирлекләре чикләре тоташкан урында Табар Черкене авылыннан 3,6 км көньяк-көнчыгышта урнашкан 27 нче тоташу ноктасына кадәр бара.

Иске Йомралы авыл җирлеге чиге Олы Болгаер авыл җирлеге белән чиктәш җирдә Иске Йомралы, Олы Болгаер авыл җирлекләре һәм Тәтеш муниципаль районы чикләре тоташкан урында Марьино авылыннан 3,1 км көньяк-көнчыгышта урнашкан 24 нче тоташу ноктасыннан алып авыл хуҗалыгы җирләре буйлап 200 м төньяк-көнбатышка таба, 100 м төньяк-көнчыгышка таба, 50 м төньякка таба уза, аннары, кибеп баручы инешне кисеп үтеп, 200 м урман массивы буйлап бара, алга таба авыл хуҗалыгы җирләре буйлап 2,1 км төньякка таба, 800 м төньяк-көнчыгышка таба, «Апас – Тәтеш» – Танай – Марьино һәм «Казан – Ульяновск» – Иске Барыш – Кама Тамагы» – Әлмәндәр – Кече Болгаер автомобиль юлларын тоташтыручы автомобиль юлына бүлеп бирелгән полосаны кисеп үтеп, 1,3 км төньяк-көнбатышка таба 23 нче тоташу ноктасына кадәр уза.

Иске Йомралы авыл җирлеге чиге Тәтеш муниципаль районы белән чиктәш җирдә 24 нче тоташу ноктасыннан алып Апас муниципаль районы чиге буйлап Иске Йомралы, Табар Черкене авыл җирлекләре һәм Тәтеш муниципаль районы чикләре тоташкан урында Түбән Черкене авылыннан 2,5 км көньяк-көнчыгышта урнашкан 26 нчы тоташу ноктасына кадәр уза.

Иске Йомралы авыл җирлеге чиге Табар Черкене авыл җирлеге белән чиктәш җирдә 27 нче тоташу ноктасыннан алып, сынык сызык ясап, 4,1 км көньяк-көнбатышка таба, кибеп баручы инешне кисеп үтеп, «Буа урманчылыгы» Татарстан Республикасы дәүләт бюджет учреждениесенең Түбән Черкене участок урманчылыгындагы 35 нче, 37 нче урман кварталларының көнбатыш чиге буйлап 26 нчы тоташу ноктасына кадәр уза.

«Апас муниципаль районы» муниципаль
берәмлегенең һәм аның составындагы
муниципаль берәмлекләрнең территорияләре
чикләрен билгеләү һәм аларның статусы
турында» Татарстан Республикасы Законына
20 нче кушымта

Апас муниципаль районының
«Табар Черкене авыл җирлеге» муниципаль берәмлеге территориясе чигенең картографик тасвирламасы

Әлеге картографик тасвирлама «Табар Черкене авыл җирлеге» муниципаль берәмлеге территориясе чигенең карта-схемасын («Апас муниципаль районы» муниципаль берәмлегенең һәм аның составындагы муниципаль берәмлекләрнең

территорияләре чикләрен билгеләү һәм аларның статусы турында» Татарстан Республикасы Законына 1 нче кушымта) тасвирлаудан гыйбарәт.

Табар Черкене авыл җирлеге «Апас шәһәр тибындагы поселогы» муниципаль берәмлеге, Биеш, Ишеево, Иске Йомралы, Чүри-Бураш авыл җирлекләре, Буа һәм Тәтеш муниципаль районнары белән чиктәш.

Табар Черкене авыл җирлеге чиге Чүри-Бураш авыл җирлеге белән чиктәш җирдә Табар Черкене, Чүри-Бураш, Биеш һәм Болын-Балыкчы авыл җирлекләре чикләре тоташкан урында Биеш авылыннан 2,4 км көньяк-көнчыгышта урнашкан 18 нче тоташу ноктасыннан алып 1,6 км көньяк-көнчыгышка таба «Казан – Ульяновск» – Апас – «Олан – Каратун» автомобиль юлы буйлап Табар Черкене, Чүри-Бураш авыл җирлекләре һәм «Апас шәһәр тибындагы поселогы» муниципаль берәмлеге чикләре тоташкан урында Биеш авылыннан 3,7 км көньяк-көнчыгышта урнашкан 19 нчы тоташу ноктасына кадәруза.

Табар Черкене авыл җирлеге чиге «Апас шәһәр тибындагы поселогы» муниципаль берәмлеге белән чиктәш җирдә Табар Черкене авыл җирлеге, «Апас шәһәр тибындагы поселогы» муниципаль берәмлеге һәм Ишеево авыл җирлеге чикләре тоташкан урында Табар Черкене авылыннан 2,7 км көнчыгышта урнашкан 28 нче тоташу ноктасыннан алып 1,2 км көнбатышка таба «Буа урманчылыгы» Татарстан Республикасы дәүләт бюджет учреждениесенең Төбәк Черкене участок урманчылыгындагы 28 нче урман кварталының көньяк чиге буйлап уза, алга таба 2,2 км төньякка таба 27 нче, 25 нче урман кварталларының көнчыгыш чиге буйлап бара, аннары 1,2 км көнбатышка таба 25 нче урман кварталының төньяк чиге буйлап уза, алга таба, сынык сызык ясап, 1,6 км төньяк-көнчыгышка таба 23 нче урман кварталының көнбатыш чиге буйлап Апас – Табар Черкене автомобиль юлына кадәр бара, аннары әлеге автомобиль юлы буйлап 2,0 км уза, алга таба авыл хуҗалыгы җирләре буйлап, юл буе урман полосасын кисеп үтеп, 1,3 км төньяк-көнбатышка таба, 300 м төньяк-көнчыгышка таба, чокырны кисеп үтеп, Табар елгасына кадәр бара, әлеге елга агымы буенча 700 м аска таба уза, аннары авыл хуҗалыгы җирләре буйлап 750 м көньяк-көнчыгшка таба һәм 450 м төньяк-көнчыгышка таба 19 нчы тоташу ноктасына кадәр бара.

Табар Черкене авыл җирлеге чиге Ишеево авыл җирлеге белән чиктәш җирдә Табар Черкене, Ишеево һәм Иске Йомралы авыл җирлекләре чикләре тоташкан урында Табар Черкене авылыннан 3,6 км көньяк-көнчыгышта урнашкан 27 нче тоташу ноктасыннан алып «Буа урманчылыгы» Татарстан Республикасы дәүләт бюджет учреждениесенең Төбәк Черкене участок урманчылыгындагы 31 нче урман кварталының көньяк чиге буйлап 650 м көнбатышка таба һәм көнбатыш чиге буйлап 1,1 км төньякка таба, Казан – Ульяновск автомобиль юлына бүлеп бирелгән полосаны кисеп үтеп, 28 нче тоташу ноктасына кадәр уза.

Табар Черкене авыл җирлеге чиге Иске Йомралы авыл җирлеге белән чиктәш җирдә 27 нче тоташу ноктасыннан алып, сынык сызык ясап, 4,1 км көньяк-көнбатышка таба, кибеп баручы инешне кисеп үтеп, «Буа урманчылыгы» Татарстан Республикасы дәүләт бюджет учреждениесенең Төбәк Черкене участок урманчылыгындагы 35 нче, 37 нче урман кварталларының көнбатыш чиге буйлап Табар Черкене, Иске Йомралы авыл җирлекләре һәм Тәтеш муниципаль районы

чикләре тоташкан урында Төбәк Черкене авылыннан 2,5 км көньяк-көнчыгышта урнашкан 26 нчы тоташу ноктасына кадәр уза.

Табар Черкене авыл җирлеге чиге Тәтеш муниципаль районы белән чиктәш җирдә 26 нчы тоташу ноктасыннан алып Апас муниципаль районы чиге буйлап Табар Черкене авыл җирлеге, Буа һәм Тәтеш муниципаль районнары чикләре тоташкан урында Табар Черкене авылыннан 1,2 км көньякта урнашкан 29 нчы (259 нчы) тоташу ноктасына кадәр уза.

Табар Черкене авыл җирлеге чиге Буа муниципаль районы белән чиктәш җирдә 29 нчы (259 нчы) тоташу ноктасыннан алып Апас муниципаль районы чиге буйлап Табар Черкене, Биеш авыл җирлекләре һәм Буа муниципаль районы чикләре тоташкан урында Дәвеш авылыннан 1,0 км көньяк-көнчыгышта урнашкан 30 нчы тоташу ноктасына кадәр уза.

Табар Черкене авыл җирлеге чиге Биеш авыл җирлеге белән чиктәш җирдә 18 нче тоташу ноктасыннан алып көньяк-көнбатышка таба урман массивының көньяк-көнчыгыш чиге буйлап 30 м, «Буа урманчылыгы» Татарстан Республикасы дәүләт бюджет учреждениесенең Төбәк Черкене участок урманчылыгындагы 11 нче урман кварталының төньяк-көнбатыш чиге буйлап 2,6 км, авыл хуҗалыгы җирләре буйлап 50 м, Хващево күле буенча 400 м, авыл хуҗалыгы җирләре буйлап 1,0 км, урман массивының көньяк-көнчыгыш чиге буйлап 50 м, авыл хуҗалыгы җирләре буйлап 100 м, Серебряный күлен кисеп үтеп, 100 м, авыл хуҗалыгы җирләре буйлап, канауларны берничә тапкыр кисеп үтеп, 3,6 км, чокырны кисеп үтеп, 450 м көньяк-көнчыгышка таба уза, аннары 800 м төньяк-көнчыгышка таба «Буа урманчылыгы» Татарстан Республикасы дәүләт бюджет учреждениесенең Төбәк Черкене участок урманчылыгындагы 15 нчы, 16 нчы урман кварталларының төньяк чиге буйлап уза, алга таба, сынык сызык ясап, 2,6 км көньякка таба 16 нчы, 18 нче урман кварталларының көнчыгыш чиге буйлап, 1,7 км көнбатышка таба 18 нчы, 17 нче урман кварталларының көньяк чиге буйлап 30 нчы тоташу ноктасына кадәр бара.

«Апас муниципаль районы» муниципаль
берәмлегенең һәм аның составындагы
муниципаль берәмлекләрнең территорияләре
чикләрен билгеләү һәм аларның статусы
турында» Татарстан Республикасы Законына
21 нче кушымта

Апас муниципаль районының «Тутай авыл җирлеге» муниципаль берәмлеге территориясе чигенең картографик тасвирламасы

Әлеге картографик тасвирлама «Тутай авыл җирлеге» муниципаль берәмлеге территориясе чигенең карта-схемасын («Апас муниципаль районы» муниципаль берәмлегенең һәм аның составындагы муниципаль берәмлекләрнең территорияләре чикләрен билгеләү һәм аларның статусы турында» Татарстан Республикасы Законына 1 нче кушымта) тасвирлаудан гыйбарәт.

Тутай авыл җирлеге Бакырчы, Кызылтау авыл җирлекләре һәм Буа муниципаль районы белән чиктәш.

Тутай авыл җирлеге чиге Бакырчы авыл җирлеге белән чиктәш җирдә Тутай, Бакырчы һәм Кызылтау авыл җирлекләре чикләре тоташкан урында Тәүгелде авылыннан 2,3 км көньяк-көнбатышта урнашкан 40 нчы тоташу ноктасыннан алып төньяк-көнбатышка таба «Кайбыч урманчылыгы» Татарстан Республикасы дәүләт бюджет учреждениесенең Балтай участок урманчылыгындагы 41 нче урман кварталының төньяк чиге буйлап 150 м, авыл хуҗалыгы җирләре буйлап 250 м, 40 нчы урман кварталының көнчыгыш чиге буйлап 300 м төньякка таба һәм 300 м төньяк-көнбатышка таба, авыл хуҗалыгы җирләре буйлап 100 м, 40 нчы урман кварталының төньяк-көнчыгыш чиге буйлап 450 м, авыл хуҗалыгы җирләре буйлап 50 м һәм көньяк-көнчыгышка таба 50 м уза, 40 нчы урман кварталының төньяк-көнбатыш чиге буйлап 1,0 км уза, алга таба авыл хуҗалыгы җирләре буйлап, чокырны кисеп үтеп, 100 м, кабат авыл хуҗалыгы җирләре буйлап 150 м төньяк-көнбатышка таба Тутай, Бакырчы авыл җирлекләре һәм Буа муниципаль районы чикләре тоташкан урында Күкшем авылыннан 3,0 км төньякта урнашкан 41 нче тоташу ноктасына кадәр бара.

Тутай авыл җирлеге чиге Кызылтау авыл җирлеге белән чиктәш җирдә Тутай, Кызылтау авыл җирлекләре һәм Буа муниципаль районы чикләре тоташкан урында Чәтбаш авылыннан 2,3 км көньяк-көнбатышта урнашкан 37 нче тоташу ноктасыннан алып Бла елгасы агымы буенча 700 м аска таба уза, алга таба, сынык сызык ясап, 2,0 км төньяк-көнбатышка таба авыл хуҗалыгы җирләре буйлап бара, Урта Балтай – Кызылтау – Күкшем автомобиль юлына бүлеп бирелгән полосаны кисеп үтеп, 1,7 км урман полосасының төньяк-көнчыгыш чиге буйлап, 550 м урман полосасы буйлап уза, аннары төньякка таба 550 м урман полосасының көнбатыш чиге буйлап, сынык сызык ясап, 700 м авыл хуҗалыгы җирләре буйлап, 250 м урман полосасы буйлап бара, алга таба 50 м көнбатышка таба авыл хуҗалыгы җирләре буйлап бара, аннары 1,9 км төньякка таба «Кайбыч урманчылыгы» Татарстан Республикасы дәүләт бюджет учреждениесенең Балтай участок урманчылыгындагы 45 нче, 41 нче урман кварталларының көнбатыш чиге буйлап 40 нчы тоташу ноктасына кадәр уза.

Тутай авыл җирлеге чиге Буа муниципаль районы белән чиктәш җирдә 37 нче тоташу ноктасыннан алып Апас муниципаль районы чиге буйлап 41 нче тоташу ноктасына кадәр уза.

«Апас муниципаль районы» муниципаль
берәмлегенең һәм аның составындагы
муниципаль берәмлекләрнең территорияләре
чикләрен билгеләү һәм аларның статусы
турында» Татарстан Республикасы Законына
22 нче кушымта

Апас муниципаль районының
«Чирмешән авыл җирлеге» муниципаль берәмлеге территориясе чигенең картографик тасвирламасы

Әлеге картографик тасвирлама «Чирмешән авыл җирлеге» муниципаль берәмлеге территориясе чигенең карта-схемасын («Апас муниципаль районы» муниципаль берәмлегенең һәм аның составындагы муниципаль берәмлекләрнең территорияләре чикләрен билгеләү һәм аларның статусы турында» Татарстан Республикасы Законына 1 нче кушымта) тасвирлаудан гыйбарәт.

Чирмешән авыл җирлеге Бакырчы авыл җирлеге, Буа, Кайбыч муниципаль районнары һәм Чуаш Республикасы белән чиктәш.

Чирмешән авыл җирлеге чиге Кайбыч муниципаль районы белән чиктәш җирдә Чирмешән авыл җирлеге, Кайбыч муниципаль районы һәм Чуаш Республикасы чикләре тоташкан урында Аюкөйдергән авылыннан 3,8 км төньяк-көнбатышта урнашкан 44 нче (252 нче) тоташу ноктасыннан алып Апас муниципаль районы чиге буйлап Чирмешән, Бакырчы авыл җирлекләре һәм Кайбыч муниципаль районы чикләре тоташкан урында Чирмешән авылыннан 3,5 км төньяк-көнчыгышта урнашкан 39 нчы тоташу ноктасына кадәр уза.

Чирмешән авыл җирлеге чиге Бакырчы авыл җирлеге белән чиктәш җирдә Чирмешән, Бакырчы авыл җирлекләре һәм Буа муниципаль районы чикләре тоташкан урында Аюкөйдергән авылыннан 2,3 км көньяк-көнчыгышта урнашкан 42 нче тоташу ноктасыннан алып 1,4 км төньяк-көнчыгышка таба Чирмешән – Яльчик автомобиль юлы буйлап уза, аннары 500 м көньяк-көнчыгышка таба авыл хуҗалыгы җирләре буйлап «Кайбыч урманчылыгы» Татарстан Республикасы дәүләт бюджет учреждениесенең Бәрлебаш участок урманчылыгындагы 39 нчы урман кварталына кадәр бара, алга таба төньяк-көнчыгышка әлеге урман кварталының төньяк-көнбатыш чиге буйлап 750 м, авыл хуҗалыгы җирләре буйлап, текә ярны кисеп үтеп, 300 м кибеп баручы инешкә кадәр уза, әлеге инеш агымы буенча, Каратун – Чирмешән – Олы Подберезье автомобиль юлына бүлеп бирелгән полосаны кисеп үтеп, 3,3 км аска таба аның Чирмешән елгасына койган җиренә кадәр бара, Чирмешән елгасы агымы буенча 1,4 км өскә таба Шайтан елгасы тамагына кадәр уза, әлеге елга агымы буенча 1,9 км өскә таба буа плотинасына кадәр бара, плотинаны кисеп үтә һәм 100 м көнбатышка таба буа буенча уза, кабат Шайтан елгасы агымы буенча 1,8 км әлеге елгага кибеп баручы инеш койган җиргә кадәр бара, әлеге инеш агымы буенча 650 м өскә таба 39 нчы тоташу ноктасына кадәр уза.

Чирмешән авыл җирлеге чиге Буа муниципаль районы белән чиктәш җирдә 42 нче тоташу ноктасыннан алып Апас муниципаль районы чиге буйлап Чирмешән авыл җирлеге, Буа муниципаль районы һәм Чуаш Республикасы чикләре тоташкан урында Аюкөйдергән авылыннан 1,8 км көньякта урнашкан 43 нче (247 нче) тоташу ноктасына кадәр уза.

Чирмешән авыл җирлеге чиге Чуаш Республикасы белән чиктәш җирдә 43 нче (247 нче) тоташу ноктасыннан алып Татарстан Республикасы административ чиге буйлап 44 нче (252 нче) тоташу ноктасына кадәр уза.

«Апас муниципаль районы» муниципаль берәмлегенең һәм аның составындагы муниципаль берәмлекләрнең территорияләре чикләрен билгеләү һәм аларның статусы турында» Татарстан Республикасы Законына 23 нче кушымта

Апас муниципаль районының «Чүри-Бураш авыл җирлеге» муниципаль берәмлеге территориясе чигенең картографик тасвирламасы

Әлеге картографик тасвирлама «Чүри-Бураш авыл җирлеге» муниципаль берәмлеге территориясе чигенең карта-схемасын («Апас муниципаль районы» муниципаль берәмлегенең һәм аның составындагы муниципаль берәмлекләрнең территорияләре чикләрен билгеләү һәм аларның статусы турында» Татарстан Республикасы Законына 1 нче кушымта) тасвирлаудан гыйбарәт.

Чүри-Бураш авыл җирлеге «Апас шәһәр тибындагы поселогы» муниципаль берәмлеге, Әлмәндәр, Зур Күккүз, Болын-Балыкчы, Ишеево һәм Табар Черкене авыл җирлекләре белән чиктәш.

Чүри-Бураш авыл җирлеге чиге Зур Күккүз авыл җирлеге белән чиктәш җирдә Чүри-Бураш, Әлмәндәр һәм Зур Күккүз авыл җирлекләре чикләре тоташкан урында Әҗем авылыннан 3,3 км көньяк-көнбатышта урнашкан 8 нче тоташу ноктасыннан алып көнбатышка таба 600 м урман полосасының төньяк чиге буйлап, 200 м урман полосасы буйлап, 750 м урман полосасының төньяк чиге буйлап, казылган урыннарны һәм ишелмәләрне кисеп үтеп, 2,6 км авыл хуҗалыгы җирләре буйлап, 50 м урман полосасының көньяк чиге буйлап, 100 м урман полосасы буйлап, 250 м урман полосасының төньяк чиге буйлап, Казан – Ульяновск федераль автомобиль юлына бүлеп бирелгән полосаны кисеп үтеп, 50 м авыл хуҗалыгы җирләре буйлап, Үләмә елгасы яр буе агач-куак массивын, елганың үзен кисеп үтеп, 50 м бара, аннары төньяк-көнбатышка таба, агач-куак массивын кисеп үтеп, 1,0 км авыл хуҗалыгы җирләре буйлап, 150 м агач-куак массивының көньяк-көнбатыш чиге буйлап, 150 м урман полосасының көньяк-көнбатыш чиге буйлап, 100 м авыл хуҗалыгы җирләре буйлап, 100 м урман массивының көньяк-көнбатыш чиге буйлап, 300 м авыл хуҗалыгы җирләре буйлап, 550 м урман полосасының көньяк-көнбатыш чиге буйлап, 1,3 км авыл хуҗалыгы җирләре буйлап, 50 м агач-куак массивының көньяк-көнбатыш чиге буйлап, 400 м авыл хуҗалыгы җирләре буйлап, 50 м Зөя елгасы яр бу агач-куак массивы буйлап һәм 20 м Зөя елгасы буенча Чүри-Бураш, Зур Күккүз һәм Болын-Балыкчы авыл җирлекләре чикләре тоташкан урында Кормаш авылыннан 2,1 км көньяк-көнчыгышта Зөя елгасы акваториясендә урнашкан 9 нчы тоташу ноктасына кадәр уза.

Чүри-Бураш авыл җирлеге чиге Әлмәндәр авыл җирлеге белән чиктәш җирдә Чүри-Бураш, Әлмәндәр һәм Ишеево авыл җирлекләре чикләре тоташкан урында Марьино авылыннан 3,3 км төньякта урнашкан 21 нче тоташу ноктасыннан алып, сынык сызык ясап, 1,5 км төньяк-көнбатышка таба, кибеп баручы инешне кисеп үтеп, авыл хуҗалыгы җирләре буйлап, сынык сызык ясап, 1,4 км төньяк-

көнчыгышка таба, 1,6 км төньяк-көнбатышка таба 8 нче тоташу ноктасына кадәр уза.

Чүри-Бураш авыл җирлеге чиге Ишеево авыл җирлеге белән чиктәш җирдә Чүри-Бураш, Ишеево авыл җирлекләре һәм «Апас шәһәр тибындагы поселогы» муниципаль берәмлеге чикләре тоташкан урында Танай-Турай авылыннан 700 м көньяк-көнбатышта урнашкан 20 нче тоташу ноктасыннан алып 1,7 км көньяк-көнчыгышка таба авыл хуҗалыгы җирләре буйлап уза, аннары төньяк-көнчыгышка таба 600 м урман полосасының көньяк-көнчыгыш чиге буйлап, 400 м авыл хуҗалыгы җирләре буйлап Үләмә елгасына кадәр бара, әлеге елга агымы буенча 1,3 км аска таба уза, алга таба төньяк-көнчыгышка таба 150 м авыл хуҗалыгы җирләре буйлап, 400 м урман полосасының көньяк-көнчыгыш чиге буйлап, 50 м урман массивы буенча, кибеп баручы инешне кисеп үтеп, 1,5 км авыл хуҗалыгы җирләре буйлап әлеге инешкә коючы кибеп баручы инеш тамагына кадәр бара, аннары әлеге кибеп баручы инеш агымы буенча 1,3 км өскә таба уза, алга таба авыл хуҗалыгы җирләре буйлап, текә ярны кисеп үтеп, 100 м көньяк-көнчыгышка таба, 2,5 км төньяк-көнчыгышка таба 21 нче тоташу ноктасына кадәр бара.

Чүри-Бураш авыл җирлеге чиге «Апас шәһәр тибындагы поселогы» муниципаль берәмлеге белән чиктәш җирдә Чүри-Бураш, Табар Черкене авыл җирлекләре һәм «Апас шәһәр тибындагы поселогы» муниципаль берәмлеге чикләре тоташкан урында Биеш авылыннан 3,7 км көньяк-көнчыгышта урнашкан 19 нчы тоташу ноктасыннан алып авыл хуҗалыгы җирләре буйлап, сынык сызык ясап, «Казан – Ульяновск» – Апас – «Олан – Каратун» автомобиль юлына бүлеп бирелгән полосаны кисеп үтеп, 900 м көньяк-көнчыгышка таба, 100 м төньяк-көнчыгышка таба, 350 м көньяк-көнчыгышка таба, 350 м төньяк-көнчыгышка таба, 800 м көньяк-көнчыгышка таба, кибеп баручы инешне кисеп үтеп, Табар елгасына кадәр уза, аннары әлеге елга агымы буенча 3,2 км аска таба бара, алга таба 2,8 км көньяк-көнчыгышка таба, Казан – Ульяновск федераль автомобиль юлына бүлеп бирелгән полосаны кисеп үтеп, авыл хуҗалыгы җирләре буйлап 20 нче тоташу ноктасына кадәр уза.

Чүри-Бураш авыл җирлеге чиге Табар Черкене авыл җирлеге белән чиктәш җирдә Чүри-Бураш, Табар Черкене, Биеш һәм Болын-Балыкчы авыл җирлекләре чикләре тоташкан урында Биеш авылыннан 2,4 км көньяк-көнчыгышта урнашкан 18 нче тоташу ноктасыннан алып 1,6 км көньяк-көнчыгышка таба «Казан – Ульяновск» – Апас – «Олан – Каратун» автомобиль юлы буйлап 19 нчы тоташу ноктасына кадәр уза.

Чүри-Бураш авыл җирлеге чиге Болын-Балыкчы авыл җирлеге белән чиктәш җирдә 9 нчы тоташу ноктасыннан алып Зөя елгасы агымы буенча 1,7 км өскә таба уза, алга таба көньякка әлеге елга буенча 30 м аның уң ярына кадәр, «Буа урманчылыгы» Татарстан Республикасы дәүләт бюджет учреждениесенең Төбәк Черкене участок урманчылыгындагы 2 нче урман кварталының көнчыгыш чиге буйлап 450 м, 3 нче урман кварталының төньяк-көнбатыш чиге буйлап, сынык сызык ясап, 850 м төньяк-көнчыгышка таба бара, 3, 4, 5 нче урман кварталларының төньяк-көнчыгыш чиге буйлап, сынык сызык ясап, 1,8 км көньяк-көнчыгышка таба, 6 нчы урман кварталының көнчыгыш чиге буйлап 150 м көньяк-көнчыгышка таба уза, алга таба 300 м төньяк-көнчыгышка таба сазлык буенча, сынык сызык ясап,

350 м көньякка таба авыл хуҗалыгы җирләре буйлап бара, аннары 6 нчы урман кварталының көнчыгыш чиге буйлап 400 м көньяк-көнбатышка таба һәм көньяк чиге буйлап 800 м көнбатышка таба бара, алга таба 350 м көньяк-көнчыгышка таба урман массивы буйлап, сынык сызык ясап, 200 м көньякка таба авыл хуҗалыгы җирләре буйлап уза, аннары көньяк-көнбатышка таба 500 м сазлык буенча, 1,0 км авыл хуҗалыгы җирләре буйлап, 300 м сазлык буенча, 450 м авыл хуҗалыгы җирләре буйлап, 800 м Язек күле буенча, 500 м авыл хуҗалыгы җирләре буйлап 18 нче тоташу ноктасына кадәр бара.

«Апас муниципаль районы» муниципаль
берәмлегенең һәм аның составындагы
муниципаль берәмлекләрнең территорияләре
чикләрен билгеләү һәм аларның статусы
турында» Татарстан Республикасы Законына
24 нче кушымта

**Апас муниципаль районының
«Шәмбалыкчы авыл җирлеге» муниципаль берәмлеге территориясе чигенең
картографик тасвирламасы**

Әлеге картографик тасвирлама «Шәмбалыкчы авыл җирлеге» муниципаль берәмлеге территориясе чигенең карта-схемасын («Апас муниципаль районы» муниципаль берәмлегенең һәм аның составындагы муниципаль берәмлекләрнең территорияләре чикләрен билгеләү һәм аларның статусы турында» Татарстан Республикасы Законына 1 нче кушымта) тасвирлаудан гыйбарәт.

Шәмбалыкчы авыл җирлеге Бакырчы, Болын-Балыкчы, Югары Ындырчы, Каратун, Урта Балтай авыл җирлекләре һәм Кайбыч муниципаль районы белән чиктәш.

Шәмбалыкчы авыл җирлеге чиге Кайбыч муниципаль районы белән чиктәш җирдә Шәмбалыкчы, Бакырчы авыл җирлекләре һәм Кайбыч муниципаль районы чикләре тоташкан урында Урта Биябаш авылыннан 2,5 км көнбатышта урнашкан 13 нче тоташу ноктасыннан алып Апас муниципаль районы чиге буйлап Шәмбалыкчы, Югары Ындырчы авыл җирлекләре һәм Кайбыч муниципаль районы чикләре тоташкан урында Шәмбалыкчы авылыннан 3,6 км төньяк-көнбатышта урнашкан 12 нче тоташу ноктасына кадәр уза.

Шәмбалыкчы авыл җирлеге чиге Югары Ындырчы авыл җирлеге белән чиктәш җирдә Шәмбалыкчы, Югары Ындырчы һәм Болын-Балыкчы авыл җирлекләре чикләре тоташкан урында Себерче авылыннан 1,6 км көньяк-көнбатышта урнашкан 11 нче тоташу ноктасыннан алып авыл хуҗалыгы җирләре буйлап 1,6 төньякка таба, 750 м көньяк-көнчыгышка таба Бия елгасына кадәр уза, алга таба әлеге елга агымы буенча 150 м өскә таба бара, аннары 100 м көнбатышка таба Бия елгасының уң яры буенча уза, әлеге елганы кисеп үтеп, 250 м төньякка таба авыл хуҗалыгы җирләре буйлап бара, алга таба, сынык сызык ясап, 600 м төньяк-көнбатышка таба урман утыртмаларының көнчыгыш һәм төньяк чикләре буйлап инешкә кадәр бара, әлеге инеш агымы буенча 1,0 км өскә таба уза, аннары төньяк-

көнбатышка таба, берничә тапкыр чокырны кисеп үтеп, 1,2 км авыл хуҗалыгы җирләре буйлап, 400 м урман полосасының төньяк-көнчыгыш чиге буйлап, 50 м авыл хуҗалыгы җирләре буйлап бара, алга таба 700 м көньяк-көнбатышка таба «Кайбыч урманчылыгы» Татарстан Республикасы дәүләт бюджет учреждениесенең Урсак участок урманчылыгындагы 50 нче урман кварталының көньяк-көнчыгыш чиге буйлап уза, аннары әлеге урман кварталының көньяк-көнбатыш чиге буйлап 1,3 км, төньяк-көнбатыш чиге буйлап 750 м 12 нче тоташу ноктасына кадәр уза.

Шәмбалыкчы авыл җирлеге чиге Болын-Балыкчы авыл җирлеге белән чиктәш җирдә Шәмбалыкчы, Болын-Балыкчы һәм Каратун авыл җирлекләре чикләре тоташкан урында Каратун тимер юл станциясе поселогыннан 900 м төньяк-көнчыгышта урнашкан 16 нчы тоташу ноктасыннан алып авыл хуҗалыгы җирләре буйлап, сынык сызык ясап, Олан – Каратун автомобиль юлына бүлеп бирелгән полосаны кисеп үтеп, 250 м төньяк-көнбатышка таба, 2,0 км төньяк-көнчыгышка таба уза, аннары 1,4 км төньяк-көнбатышка таба урман полосасының төньяк-көнчыгыш чиге буйлап, 50 м төньякка таба авыл хуҗалыгы җирләре буйлап, 400 м төньяк-көнчыгышка таба урман полосасының көньяк-көнчыгыш чиге буйлап 11 нче тоташу ноктасына кадәр уза.

Шәмбалыкчы авыл җирлеге чиге Каратун авыл җирлеге белән чиктәш җирдә Шәмбалыкчы, Каратун һәм Урта Балтай авыл җирлекләре чикләре тоташкан урында Ябалак авылыннан 2,3 км көнбатышта урнашкан 15 нче тоташу ноктасыннан алып 1,9 км көньяк-көнчыгышка таба «Кайбыч урманчылыгы» Татарстан Республикасы дәүләт бюджет учреждениесенең Балтай участок урманчылыгындагы 38 нче урман кварталының төньяк һәм төньяк-көнчыгыш чикләре буйлап, 250 м көнчыгышка таба авыл хуҗалыгы җирләре буйлап кибеп баручы инешкә кадәр уза, аннары әлеге инеш агымы буенча 2,0 км аска таба аңа икенче кибеп баручы инеш койган җиргә кадәр бара, алга таба әлеге инеш агымы буенча 600 м өскә таба уза, төньякка таба 70 м чокыр буенча һәм 70 м чокырның төньяк чиге буенча бара, аннары авыл хуҗалыгы җирләре буйлап, чокырны кисеп үтеп, 150 м көньякка таба, Олан – Каратун автомобиль юлына бүлеп бирелгән полосаны кисеп үтеп, 1,9 км көньяк-көнчыгышка таба бара, алга таба төньяк-көнчыгышка әлеге автомобиль юлына бүлеп бирелгән полосаның көньяк-көнчыгыш чиге буйлап 900 м һәм, аны кисеп үтеп, әлеге автомобиль юлына бүлеп бирелгән полоса буйлап 200 м уза, аннары 400 м көньяк-көнчыгышка таба «Казан – Ульяновск» – Апас – «Олан – Каратун» автомобиль юлына бүлеп бирелгән полосаның көньяк-көнбатыш чиге буйлап бара, 950 м төньяк-көнчыгышка таба, «Казан – Ульяновск» – Апас – «Олан – Каратун» автомобиль юлына бүлеп бирелгән полосаны кисеп үтеп, Горький тимер юлына бүлеп бирелгән полосаның төньяк-көнбатыш чиге буйлап 16 нчы тоташу ноктасына кадәр уза.

Шәмбалыкчы авыл җирлеге чиге Урта Балтай авыл җирлеге белән чиктәш җирдә Шәмбалыкчы, Урта Балтай һәм Бакырчы авыл җирлекләре чикләре тоташкан урында Бакырчы авылыннан 2,1 км төньяк-көнчыгышта урнашкан 14 нче тоташу ноктасыннан алып 5,0 км көнчыгышка таба «Кайбыч урманчылыгы» Татарстан Республикасы дәүләт бюджет учреждениесенең Балтай участок урманчылыгындагы 30, 31, 32, 33 нче урман кварталларының төньяк чиге буйлап уза, алга таба 37 нче урман кварталының төньяк чиге буйлап 1,0 км, көнчыгыш чиге буйлап 1,3 км

көньякка таба һәм төньяк чиге буйлап 400 м көнчыгышка таба 15 нче тоташу ноктасына кадәр уза.

Шәмбалыкчы авыл җирлеге чиге Бакырчы авыл җирлеге белән чиктәш җирдә 13 нче тоташу ноктасыннан алып көньяк-көнбатышка таба, чокырны һәм инешне кисеп үтеп, 1,4 км авыл хуҗалыгы җирләре буйлап, 100 м урман массивының көньяк-көнчыгыш чиге буйлап «Кайбыч урманчылыгы» Татарстан Республикасы дәүләт бюджет учреждениесенең Балтай участок урманчылыгындагы 23 нче урман кварталына кадәр, сынык сызык ясап, 1,4 км әлеге урман кварталының көнбатыш чиге буйлап 14 нче тоташу ноктасына кадәр уза.».