



ТАТАРСТАН РЕСПУБЛИКАСЫ ЗАКОНЫ

Спас муниципаль районының «Болгар шәһәре» һәм «Приволжский авыл жирлегенә» муниципаль берәмлекләре территорияләре чикләрен үзгәртү һәм «Спас муниципаль районы» муниципаль берәмлегенә һәм аның составындагы муниципаль берәмлекләренә территорияләре чикләрен билгеләү һәм аларның статусы турында» Татарстан Республикасы Законына үзгәрешләр кергү хакында

Татарстан Республикасы
Дәүләт Советы тарафыннан
2023 елның 8 июнендә
кабул ителде

1 статья

Татарстан Республикасы Спас муниципаль районы составына керүче «Болгар шәһәре» һәм «Приволжский авыл жирлегенә» муниципаль берәмлекләре территорияләре чикләрен әлегә Законга кушымта нигезендә үзгәртәргә.

2 статья

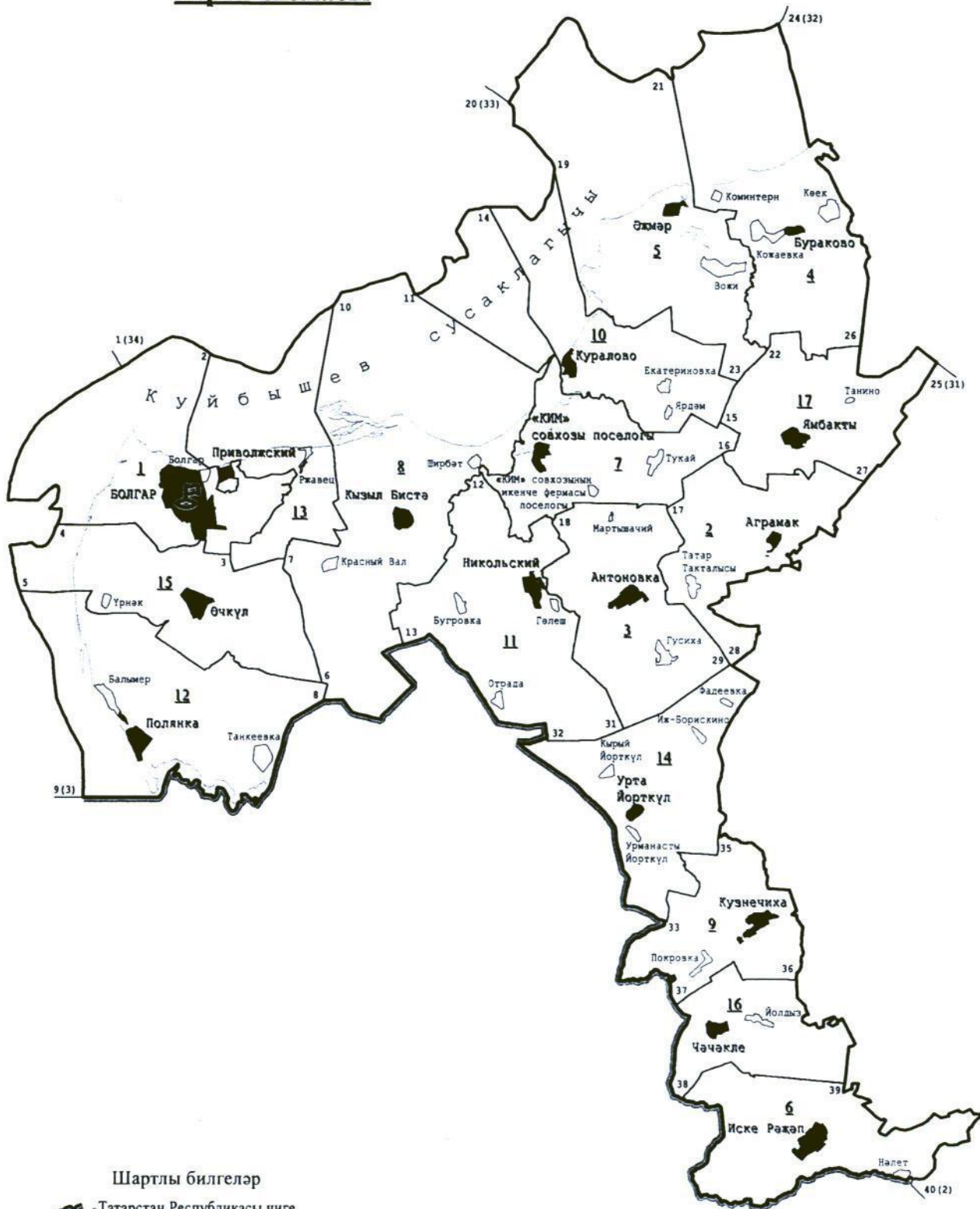
«Спас муниципаль районы» муниципаль берәмлегенә һәм аның составындагы муниципаль берәмлекләренә территорияләре чикләрен билгеләү һәм аларның статусы турында» 2005 елның 31 гыйнварындагы 40-ТРЗ номерлы Татарстан Республикасы Законына (Татарстан Дәүләт Советы Жыйалма басмасы, 2005, № 1 (III өлеш); 2008, № 7 (II өлеш); 2009, № 7 – 8 (I өлеш); 2013, № 6 (II өлеш); 2014, № 11 (III өлеш); Татарстан Республикасы законнар жыйалмасы, 2017, № 17 (I өлеш) түбәндәге үзгәрешләргә кертергә:

1) 1 нче кушымтаны түбәндәге редакциядә баян итәргә:

«Спас муниципаль районы»
 муниципаль берәмлеге составына керүче
 муниципаль берәмлекләрнең чикләре

«Спас муниципаль районы»
 муниципаль берәмлегенең һәм аның
 составындагы муниципаль берәмлекләрнең
 территорияләре чикләрен билгеләү һәм
 аларның статусы турында»
 Татарстан Республикасы Законына
 1 нче кушымта

карта-схемасы



Шартлы билгеләр

- Татарстан Республикасы чиге
- муниципаль район чиге
- 11 - тоташу ноктасының тәртип саны
- жирлекләрнең чикләре һәм аларның сан белән билгеләнеше
- торак пунктлар
- жирлеклән административ үзәге
- муниципаль районның административ үзәге

**Муниципаль районның чиктәш
 чикләре тасвирамасы**

- 1 (34) - 20 (33) - Кама Тамагы муниципаль районы
- 20 (33) - 24 (32) - Лаеш муниципаль районы
- 24 (32) - 25 (31) - Алексеевск муниципаль районы
- 25 (31) - 40 (2) - Әлки муниципаль районы
- 40 (2) - 9 (3) - Ульяновск өлкәсе
- 9 (3) - 1 (34) - Тәтеш муниципаль районы

«Спас муниципаль району» муниципаль берәмлеге составына
керүче шәһәр һәм авыл жирлекләре

карта-схемадагы №	Муниципаль берәмлек
1	Болгар шәһәре
2	Аграмак авыл жирлеге
3	Антоновка авыл жирлеге
4	Бураково авыл жирлеге
5	Әжмәр авыл жирлеге
6	Иске Рәжәп авыл жирлеге
7	«КИМ» авыл жирлеге
8	Кызыл Бистә авыл жирлеге
9	Кузнечиха авыл жирлеге
10	Куралово авыл жирлеге
11	Никольский авыл жирлеге
12	Полянка авыл жирлеге
13	Приволжский авыл жирлеге
14	Урта Йорткүл авыл жирлеге
15	Өчкүл авыл жирлеге
16	Чәчәкле авыл жирлеге
17	Ямбақты авыл жирлеге

»);

2) 3 нче кушымтаның бишенче абзацын түбәндәге редакциядә бәян итәргә:

«Болгар шәһәре» муниципаль берәмлеге чиге Приволжский авыл жирлеге белән чиктәш жирдә 2 нче тоташу ноктасыннан, сынык сызык ясап, көньякка таба 8,4 км Куйбышев сусаклагычы акваториясе буйлап аның ярына кадәр уза, көнчыгышка таба 550 м шушы яр буйлап бара, алга таба 100 м «Болгар урманчылыгы» Татарстан Республикасы дәүләт бюджет учреждениесең Спас участок урманчылыгындагы 53 нче урман кварталының көнбатыш чиге буйлап көньяк-көнчыгышка таба, урман массивының көньяк чиге буйлап 40 м көнбатышка таба уза, аннары көньякка таба 1,2 км авыл хужалыгы жирләре буйлап, «Базарлы Матак – Болгар» – Ржавец автомобиль юлына бүлеп бирелгән полосаны кисеп үтеп, Приволжский авыл жирлегенең көнбатыш чиге буйлап уза, көньяк-көнбатышка таба «Базарлы Матак – Болгар» – Ржавец автомобиль юлына бүлеп бирелгән полосаның көнчыгыш чиге буйлап 250 м бара, алга таба, сынык сызык ясап, көньяк-көнчыгышка таба 700 м авыл хужалыгы жирләре буйлап урман массивына кадәр, «Болгар урманчылыгы» Татарстан Республикасы дәүләт бюджет учреждениесең Спас участок урманчылыгындагы 73 нче урман кварталының төньяк-көнбатыш чиге

буйлап 1,25 км төньяк-көнчыгышка таба, авыл хужалыгы жирләре буйлап 250 м төньякка таба, 150 м Спас участок урманчылыгындагы 72 нче урман кварталының көнбатыш чиге буйлап, «Базарлы Матак – Болгар» – Ржавец автомобиль юлына бүлөп бирелгән полосаны кисеп үтеп, 120 м авыл хужалыгы жирләре буйлап, алга таба 300 м көнбатышка таба әлеге автомобиль юлына бүлөп бирелгән полосаның төньяк чиге буйлап, 400 м төньякка таба профильле автомобиль юлына бүлөп бирелгән полосаның көнбатыш чиге буйлап, 500 м төньяк-көнбатышка таба Приволжский авыл жирлегенен көнчыгыш чиге буйлап, урман массивын кисеп үтеп, 250 м төньякка таба Куйбышев сусаклагычы ярына кадәр уза, 650 м көнчыгышка таба әлеге яр буйлап бара, алга таба, сынык сызык ясап, көньяк-көнбатышка таба, сазлыклы ярны кисеп үтеп, 25 м көньякка таба, сынык сызык ясап, 600 м көньяк-көнбатышка таба һәм 550 м көньяк-көнчыгышка таба 54 нче, 61 нче урман кварталларының көнбатыш чиге буйлап уза, 50 м урман массивының көнбатыш чиге буйлап, 150 м авыл хужалыгы жирләре буйлап, 50 м 61 нче урман кварталының көнбатыш чиге буйлап һәм 100 м авыл хужалыгы жирләре буйлап уза, аннары көнчыгышка таба, сынык сызык ясап, 2,4 км «Базарлы Матак – Болгар» – Ржавец автомобиль юлы буйлап бара, алга таба авыл хужалыгы жирләре буйлап 900 м төньяк-көнчыгышка таба, 400 м көньяк-көнчыгышка таба, 800 м көньяк-көнбатышка таба, 600 м көнбатышка таба, сынык сызык ясап, 850 м көньяк-көнчыгышка таба һәм 1,0 км көньяк-көнбатышка таба бара, аннары урман полосасының төньяк чиге буйлап 200 м көнбатышка һәм, сынык сызык ясап, көнбатыш чиге буйлап 200 м көньякка таба бара, алга таба авыл хужалыгы жирләре буйлап көньяк-көнбатышка таба 300 м, инешне кисеп үтеп, көньяк-көнчыгышка таба 200 м, көньяк-көнбатышка таба 1,0 км уза, 1,4 км урман полосасының көньяк-көнчыгыш чиге буйлап бара, аннары көньякка таба, сынык сызык ясап, 200 м авыл хужалыгы жирләре буйлап бара, алга таба урман утыртмаларының төньяк чиге буйлап 200 м көнбатышка таба, төньяк-көнбатыш чиге буйлап 500 м көньяк-көнбатышка таба һәм көнбатыш чиге буйлап 300 м көньякка таба уза, аннары, урман полосаларын кисеп үтеп, сынык сызык ясап, 150 м көньяк-көнбатышка таба бара, алга таба урман полосасының көньяк чиге буйлап 100 м көнбатышка таба, 100 м авыл хужалыгы жирләре буйлап, 750 м урман полосасының көньяк чиге буйлап, 100 м авыл хужалыгы жирләре буйлап, 200 м урман полосасының көньяк чиге буйлап уза, аннары авыл хужалыгы жирләре буйлап 150 м көньякка таба, урман полосасының көнбатыш чиге буйлап 650 м «Болгар шәһәре» муниципаль берәмлеге, Приволжский һәм Өчкүл авыл жирлекләре чикләре тоташкан урында Өчкүл авылынан 3,0 км төньяк-көнчыгышта урнашкан 3 нче тоташу ноктасына кадәр уза.»;

3) 16 нчы кушымтаның алтынчы абзацын түбәндәге редакциядә баян итәргә:

«Приволжский авыл жирлеге чиге «Болгар шәһәре» муниципаль берәмлеге белән чиктәш жирдә 2 нче тоташу ноктасынан алып, сынык сызык ясап, көньякка таба 8,4 км Куйбышев сусаклагычы акваториясе буйлап аның ярына кадәр уза, көнчыгышка таба 550 м шушы яр буйлап бара, алга таба 100 м «Болгар урманчылыгы» Татарстан Республикасы дәүләт бюджет учреждениесенен Спас участок урманчылыгындагы 53 нче урман кварталының көнбатыш чиге буйлап

көнъяк-көнчыгышка таба, урман массивының көнъяк чиге буйлап 40 м көнбатышка таба уза, аннары көнъякка таба 1,2 км авыл хужалыгы жирләре буйлап, «Базарлы Матак – Болгар» – Ржавец автомобиль юлына бүлеп бирелгән полосаны кисеп үтеп, Приволжский авыл жирлегенен көнбатыш чиге буйлап уза, көнъяк-көнбатышка таба «Базарлы Матак – Болгар» – Ржавец автомобиль юлына бүлеп бирелгән полосаның көнчыгыш чиге буйлап 250 м бара, алга таба, сынык сызык ясап, көнъяк-көнчыгышка таба 700 м авыл хужалыгы жирләре буйлап урман массивына кадәр, «Болгар урманчылыгы» Татарстан Республикасы дәүләт бюджет учреждениесенен Спас участок урманчылыгындагы 73 нче урман кварталының төнъяк-көнбатыш чиге буйлап 1,25 км төнъяк-көнчыгышка таба, авыл хужалыгы жирләре буйлап 250 м төнъякка таба, 150 м Спас участок урманчылыгындагы 72 нче урман кварталының көнбатыш чиге буйлап, «Базарлы Матак – Болгар» – Ржавец автомобиль юлына бүлеп бирелгән полосаны кисеп үтеп, 120 м авыл хужалыгы жирләре буйлап, алга таба 300 м көнбатышка таба әлеге автомобиль юлына бүлеп бирелгән полосаның төнъяк чиге буйлап, 400 м төнъякка таба профильле автомобиль юлына бүлеп бирелгән полосаның көнбатыш чиге буйлап, 500 м төнъяк-көнбатышка таба Приволжский авыл жирлегенен көнчыгыш чиге буйлап, урман массивын кисеп үтеп, 250 м төнъякка таба Куйбышев сусаклагычы ярына кадәр уза, 650 м көнчыгышка таба әлеге яр буйлап бара, алга таба, сынык сызык ясап, көнъяк-көнбатышка таба, сазлыклы ярны кисеп үтеп, 25 м көнъякка таба, сынык сызык ясап, 600 м көнъяк-көнбатышка таба һәм 550 м көнъяк-көнчыгышка таба 54 нче, 61 нче урман кварталларының көнбатыш чиге буйлап уза, 50 м урман массивының көнбатыш чиге буйлап, 150 м авыл хужалыгы жирләре буйлап, 50 м 61 нче урман кварталының көнбатыш чиге буйлап һәм 100 м авыл хужалыгы жирләре буйлап уза, аннары көнчыгышка таба, сынык сызык ясап, 2,4 км «Базарлы Матак – Болгар» – Ржавец автомобиль юлы буйлап бара, алга таба авыл хужалыгы жирләре буйлап 900 м төнъяк-көнчыгышка таба, 400 м көнъяк-көнчыгышка таба, 800 м көнъяк-көнбатышка таба, 600 м көнбатышка таба, сынык сызык ясап, 850 м көнъяк-көнчыгышка таба һәм 1,0 км көнъяк-көнбатышка таба бара, аннары урман полосасының төнъяк чиге буйлап 200 м көнбатышка һәм, сынык сызык ясап, көнбатыш чиге буйлап 200 м көнъякка таба бара, алга таба авыл хужалыгы жирләре буйлап көнъяк-көнбатышка таба 300 м, инешне кисеп үтеп, көнъяк-көнчыгышка таба 200 м, көнъяк-көнбатышка таба 1,0 км уза, 1,4 км урман полосасының көнъяк-көнчыгыш чиге буйлап бара, аннары көнъякка таба, сынык сызык ясап, 200 м авыл хужалыгы жирләре буйлап бара, алга таба урман утыртмаларының төнъяк чиге буйлап 200 м көнбатышка таба, төнъяк-көнбатыш чиге буйлап 500 м көнъяк-көнбатышка таба һәм көнбатыш чиге буйлап 300 м көнъякка таба уза, аннары, урман полосаларын кисеп үтеп, сынык сызык ясап, 150 м көнъяк-көнбатышка таба бара, алга таба урман полосасының көнъяк чиге буйлап 100 м көнбатышка таба, 100 м авыл хужалыгы жирләре буйлап, 750 м урман полосасының көнъяк чиге буйлап, 100 м авыл хужалыгы жирләре буйлап, 200 м урман полосасының көнъяк чиге буйлап уза, аннары авыл хужалыгы жирләре буйлап 150 м көнъякка таба, урман полосасының көнбатыш чиге буйлап 650 м «Болгар шәһәре» муниципаль берәмлеге, Приволжский һәм Өчкүл авыл

жирлекләре чикләре тоташкан урында Өчкүл авылыннан 3,0 км төньяк-көнчыгышта урнашкан 3 нче тоташу ноктасына кадәр уза.».

3 статья

Әлеге Закон рәсми басылып чыккан көненнән үз көченә керә.

Татарстан Республикасы
Рәисе



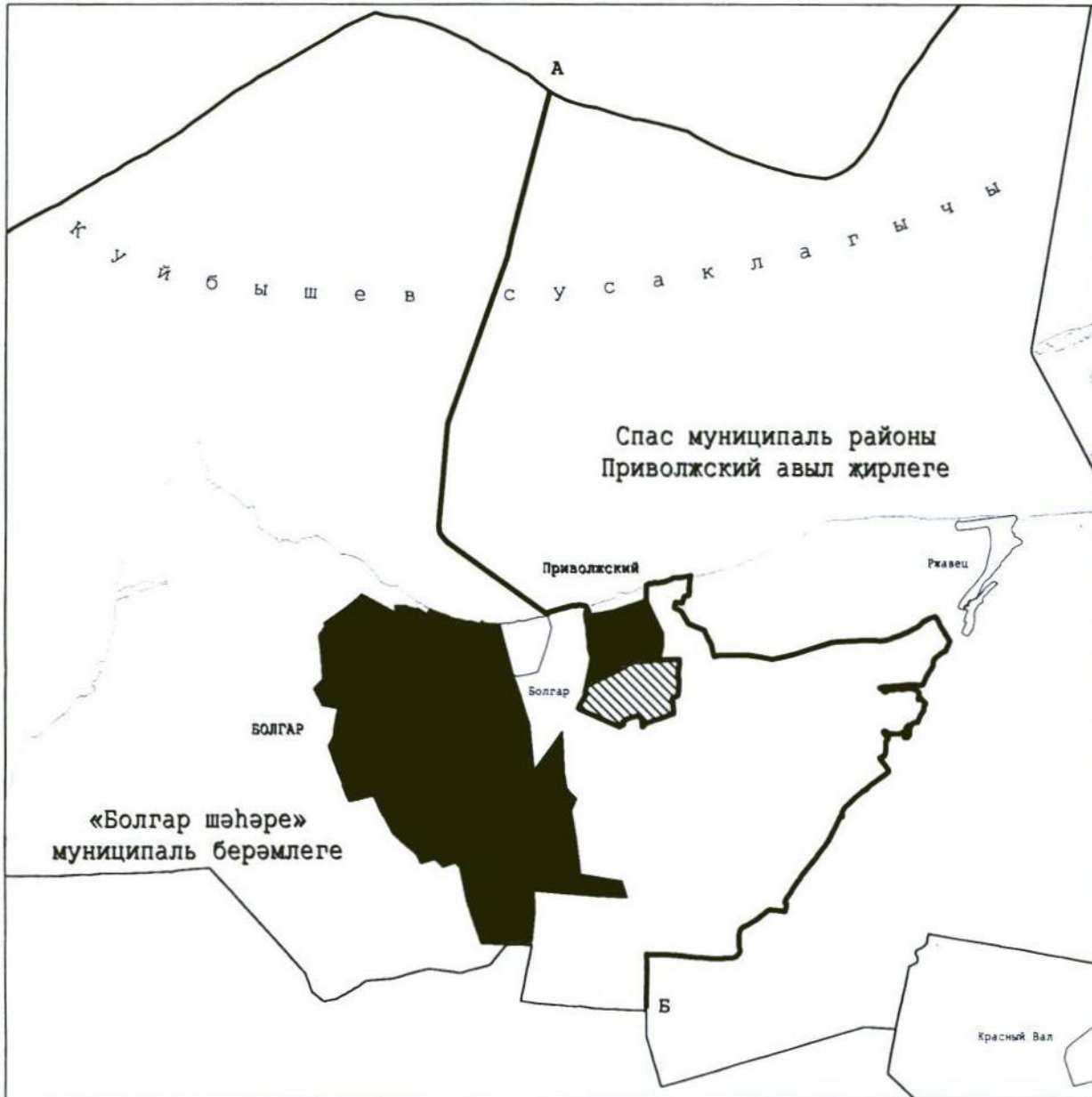
Р.Н. Миңнеханов

Казан, Кремль
2023 ел, 20 июнь
№ 56-ТРЗ







Муниципаль берәмлекләр чикләренен
үзгәрешләр исәпкә алынган

карта-схемасы

«Спас муниципаль районының «Болгар шәһәре»
һәм «Приволжский авыл жирлеге» муниципаль
берәмлекләре территорияләре чикләрен үзгәртү
һәм «Спас муниципаль районы» муниципаль
берәмлегенен һәм аның составындагы муниципаль
берәмлекләрен территорияләре чикләрен билгеләү
һәм аларның статусы турында» Татарстан Республикасы
Законына үзгәрешләр кертү хакында» Татарстан
Республикасы Законына кушымта



Шартлы билгеләр

-  - Спас муниципаль районы чиге
-  - Спас муниципаль районы «Болгар шәһәре» муниципаль берәмлеге һәм Приволжский авыл жирлеге чикләре
-  - А-Б - Спас муниципаль районы «Болгар шәһәре» муниципаль берәмлегенен һәм Приволжский авыл жирлегенен чиктәш чиге
-  - жирлеккән административ үзеге
-  - торак пунктлар
-  - Спас муниципаль районы «Болгар шәһәре» муниципаль берәмлегенен Приволжский авыл жирлеге территориясә составына кертелә торган территориясә