

ЗАКОН
РЕСПУБЛИКИ ТАТАРСТАН

Об изменении границ территорий отдельных муниципальных образований и внесении изменений в законы Республики Татарстан «О границах территории и статусе муниципального образования города Казани» и «Об установлении границ территорий и статусе муниципального образования «Высокогорский муниципальный район» и муниципальных образований в его составе»

Статья 1

Изменить границы территории муниципального образования города Казани по смежеству с муниципальным образованием «Высокогорский муниципальный район» и входящим в его состав муниципальным образованием «Высокогорское сельское поселение» и границы территорий муниципального образования «Высокогорский муниципальный район» и входящего в его состав муниципального образования «Высокогорское сельское поселение» по смежеству с муниципальным образованием города Казани согласно приложению к настоящему Закону.

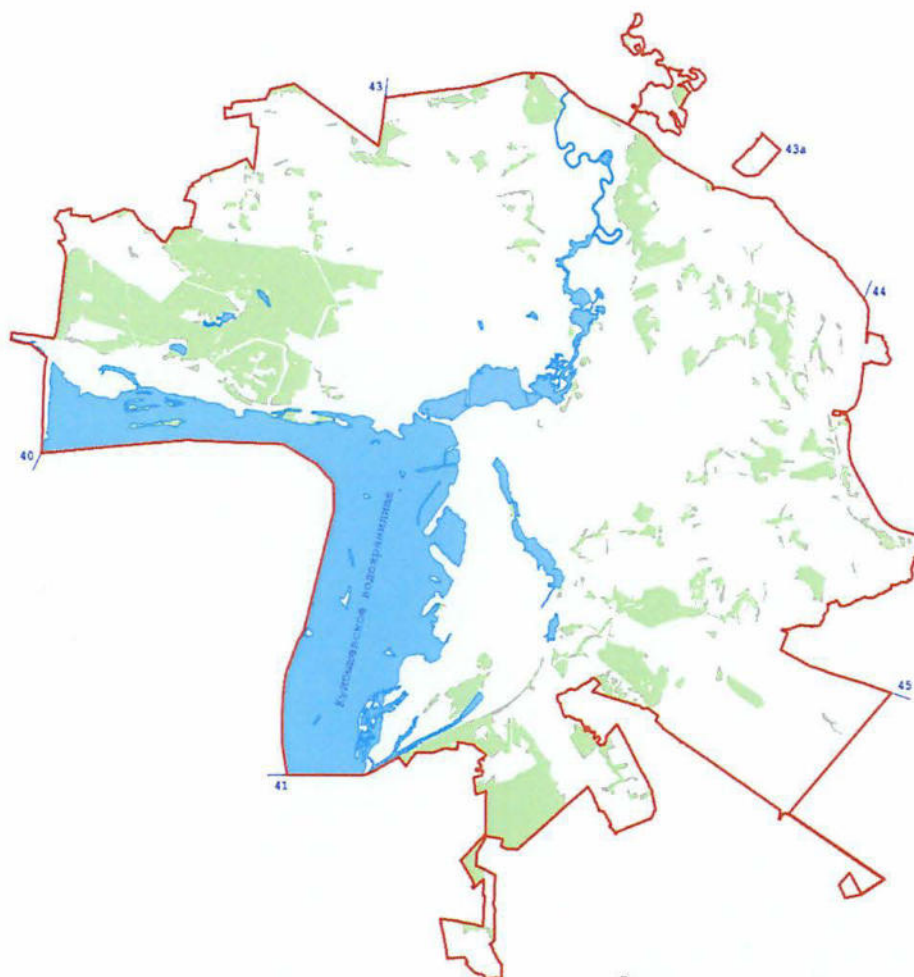
Статья 2


Внести в Закон Республики Татарстан от 15 сентября 2004 года № 46-ЗРТ «О границах территории и статусе муниципального образования города Казани» (Ведомости Государственного Совета Татарстана, 2004, № 8 - 9; 2007, № 12 (II часть); 2008, № 7 (II часть), № 12 (VI часть); 2012, № 1; 2014, № 12 (IV часть); Собрание законодательства Республики Татарстан, 2017, № 41 (часть I); 2018, № 54 (часть I); 2020, № 57 (часть I), следующие изменения:

1) приложение 1 изложить в следующей редакции:

Карта-схема
границ территории муниципального
образования города Казани

«Приложение 1
 к Закону Республики Татарстан
 «Об установлении границ территорий
 и статусе муниципального образования
 города Казани»



Условные обозначения
 - граница муниципального образования города Казани
 40 - номер узловой точки

Описание смежных границ
 муниципального образования города Казани

43 - 44 - Высокогорский муниципальный район
 43a - 43a - Высокогорский муниципальный район
 44 - 45 - Пестрчинский муниципальный район
 45 - 41 - Ланшевский муниципальный район
 41 - 40 - Верхнеуслонский муниципальный район
 40 - 43 - Зеленодольский муниципальный район»;

2) приложение 2 дополнить абзацем следующего содержания:

«Граница чересполосного участка («Научный городок») муниципального образования города Казани по смежеству с муниципальным образованием «Высокогорский муниципальный район» проходит от узловой точки 43a, расположенной на расстоянии 1,8 км на юго-восток от южной границы поселка Новый Поселок Красносельского сельского поселения Высокогорского

муниципального района, в направлении на юго-запад 910 м по юго-восточной границе лесной полосы и 390 м по сельскохозяйственным угодьям, огибая с северо-западной стороны древесно-кустарниковую растительность вдоль берега озера, далее идет ломанной линией в общем направлении на запад 160 м по сельскохозяйственным угодьям, 230 м по овражно-балочным землям, 180 м по сельскохозяйственным угодьям до южного угла границы огородов, затем на юго-запад 30 м, на северо-запад 500 м вдоль юго-западной границы огородов, на северо-восток 40 м вдоль юго-восточной границы придорожной лесной полосы, затем на северо-запад 60 м до границы полосы отвода автодороги Казань - Малмыж, пересекая придорожную лесную полосу, далее на северо-восток 910 м по юго-восточной границе полосы отвода автодороги Казань - Малмыж, затем ломаной линией огибает южную границу придорожной лесной полосы и идет в направлении на северо-восток 420 м по юго-восточной границе этой лесной полосы до подъездной автодороги «Казань - Малмыж» - ФГБНУ «ФЦТРБ-ВНИВИ», затем идет на северо-запад 60 м по юго-западной границе этой автодороги, на северо-восток 12 м по юго-восточной границе полосы отвода автодороги Казань - Малмыж, затем на юго-восток 60 м по северо-восточной границе подъездной автодороги «Казань - Малмыж» - ФГБНУ «ФЦТРБ-ВНИВИ» до юго-восточной границы придорожной лесной полосы, далее на северо-восток 280 м по юго-восточной границе данной лесной полосы, затем идет узкой полосой на северо-запад 60 м, на северо-восток 5 м и юго-восток 60 м, дважды пересекая придорожную лесную полосу, далее в том же направлении 920 м по северо-восточной границе лесной полосы до узловой точки 43а.»

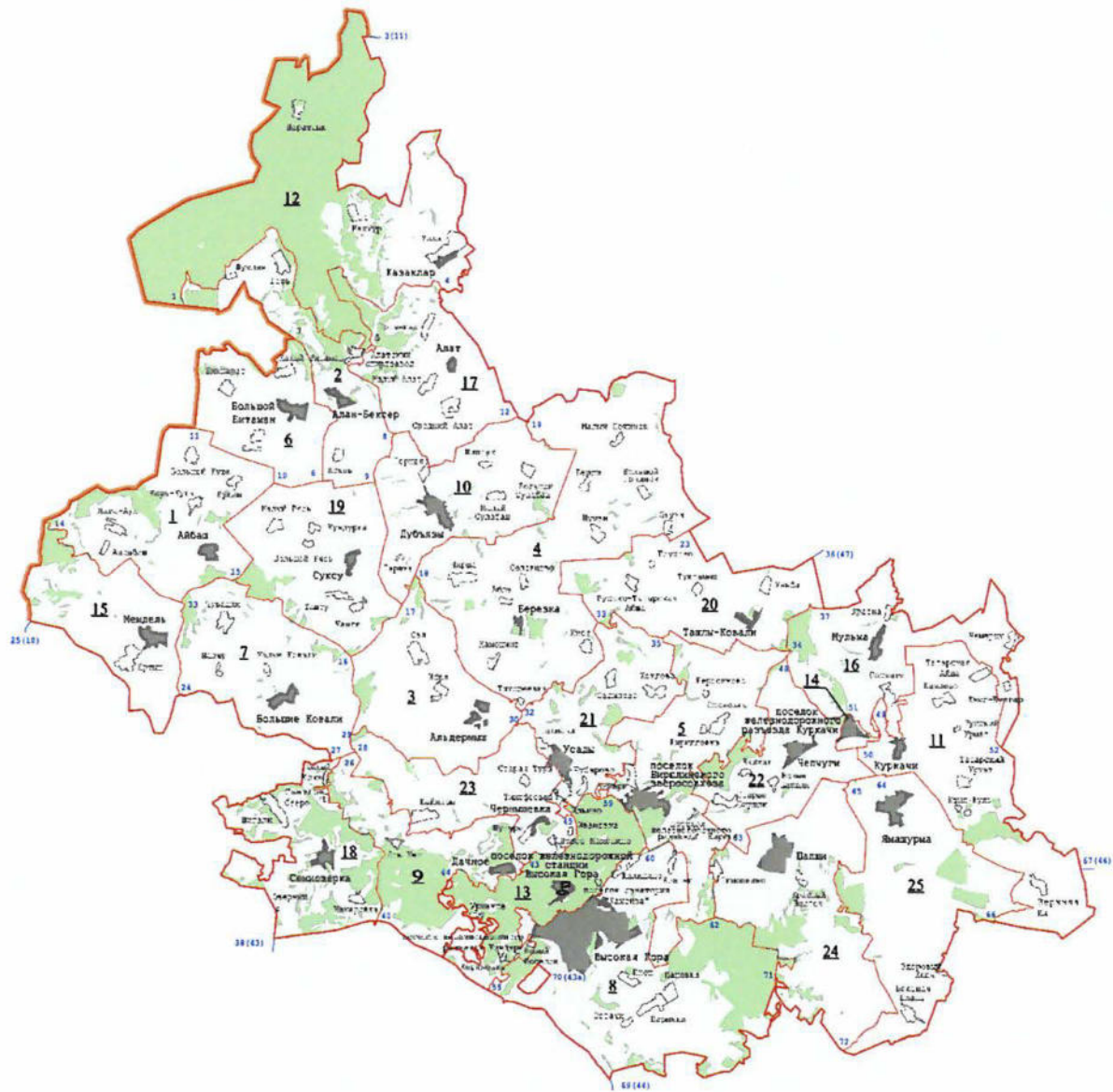
Статья 3

Внести в Закон Республики Татарстан от 31 января 2005 года № 20-ЗРТ «Об установлении границ территорий и статусе муниципального образования «Высокогорский муниципальный район» и муниципальных образований в его составе» (Ведомости Государственного Совета Татарстана, 2005, № 1 (II часть); 2007, № 7 (II часть), № 12 (II часть); 2008, № 12 (VI часть); 2013, № 5; 2014, № 12 (V часть) следующие изменения:

- 1) приложение 1 изложить в следующей редакции:

Карта-схема
границ муниципальных образований, входящих в состав
муниципального образования
«Высокогорский муниципальный район»

«Приложение 1
 к Закону Республики Татарстан
 «Об установлении границ территорий
 и статусе муниципального образования
 «Высокогорский муниципальный район»
 и муниципальных образований в его составе»



Условные обозначения

- - граница Республики Татарстан
- - граница муниципального района
- 13 - номер узловой точки
- 10 - границы поселений и их номера
- 10 - населенные пункты
- 10 - административный центр поселения
- 10 - административный центр муниципального района

**Описание смежных
 границ муниципального района**

- | | |
|---------------------|---|
| 25 (10) - 3 (11) | - Республика Марий Эл |
| 3 (11) - 36 (47) | - Актинский муниципальный район |
| 36 (47) - 67 (46) | - Арский муниципальный район |
| 67 (46) - 69 (44) | - Пестречинский муниципальный район |
| 69 (44) - 38 (43) | - муниципальное образование города Казани |
| 70 (43а) - 70 (43а) | - муниципальное образование города Казани |
| 38 (43) - 25 (10) | - Зеленодольский муниципальный район |

Сельские поселения,
входящие в состав муниципального образования
«Высокогорский муниципальный район»

№ по карте-схеме	Муниципальное образование
1	Айбашское сельское поселение
2	Алан-Бексерское сельское поселение
3	Альдермышское сельское поселение
4	Березкинское сельское поселение
5	Бирюлинское сельское поселение
6	Большебитаманское сельское поселение
7	Большековалинское сельское поселение
8	Высокогорское сельское поселение
9	Дачное сельское поселение
10	Дубязское сельское поселение
11	Иске-Казанское сельское поселение
12	Казакларское сельское поселение
13	Красносельское сельское поселение
14	Куркачинское сельское поселение
15	Мемдельское сельское поселение
16	Мульминское сельское поселение
17	Село-Алатское сельское поселение
18	Семиозерское сельское поселение
19	Суксинское сельское поселение
20	Ташлы-Ковалинское сельское поселение
21	Усадское сельское поселение
22	Чепчуговское сельское поселение
23	Чернышевское сельское поселение
24	Шапшинское сельское поселение
25	Ямашурминское сельское поселение

»;

2) приложение 2 дополнить абзацем следующего содержания:

«Граница муниципального образования «Высокогорский муниципальный район» по смежеству с чересполосным участком («Научный городок») муниципального образования города Казани проходит от узловой точки 70(43а), расположенной на расстоянии 1,8 км на юго-восток от южной границы поселка Новый Поселок Красносельского сельского поселения Высокогорского муниципального района, в направлении на юго-запад 910 м по юго-восточной границе лесной полосы и 390 м по сельскохозяйственным угодьям, огибая с северо-западной стороны древесно-кустарниковую растительность вдоль берега озера, далее идет ломанной линией в общем направлении на запад 160 м по сельскохозяйственным угодьям, 230 м по овражно-балочным землям, 180 м по сельскохозяйственным угодьям до южного угла границы огородов, затем на юго-

запад 30 м, на северо-запад 500 м вдоль юго-западной границы огородов, на северо-восток 40 м вдоль юго-восточной границы придорожной лесной полосы, затем на северо-запад 60 м до границы полосы отвода автодороги Казань - Малмыж, пересекая придорожную лесную полосу, далее на северо-восток 910 м по юго-восточной границе полосы отвода автодороги Казань - Малмыж, затем ломаной линией огибает южную границу придорожной лесной полосы и идет в направлении на северо-восток 420 м по юго-восточной границе этой лесной полосы до подъездной автодороги «Казань - Малмыж» - ФГБНУ «ФЦТРБ-ВНИВИ», затем идет на северо-запад 60 м по юго-западной границе этой автодороги, на северо-восток 12 м по юго-восточной границе полосы отвода автодороги Казань - Малмыж, затем на юго-восток 60 м по северо-восточной границе подъездной автодороги «Казань - Малмыж» - ФГБНУ «ФЦТРБ-ВНИВИ» до юго-восточной границы придорожной лесной полосы, далее на северо-восток 280 м по юго-восточной границе данной лесной полосы, затем идет узкой полосой на северо-запад 60 м, на северо-восток 5 м и юго-восток 60 м, дважды пересекая придорожную лесную полосу, далее в том же направлении 920 м по северо-восточной границе лесной полосы до узловой точки 70(43а).»;

3) приложение 10 дополнить абзацем следующего содержания:

«Граница муниципального образования «Высокогорское сельское поселение» по смежеству с чересполосным участком («Научный городок») муниципального образования города Казани проходит от узловой точки 70(43а), расположенной на расстоянии 1,8 км на юго-восток от южной границы поселка Новый Поселок Красносельского сельского поселения Высокогорского муниципального района, по границе Высокогорского муниципального района до узловой точки 70(43а).».

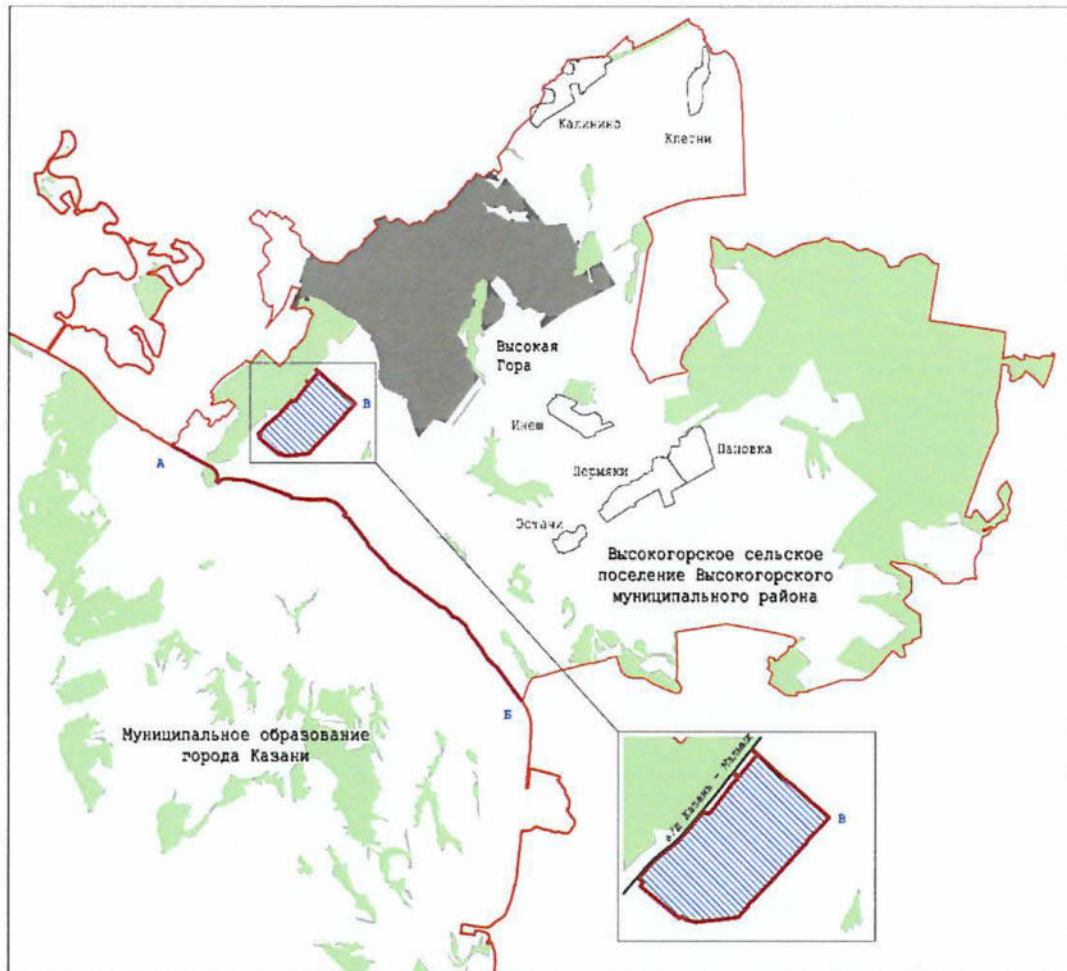
Статья 4

Настоящий Закон вступает в силу со дня его официального опубликования.

Президент
Республики Татарстан

Карта-схема **границ муниципальных образований** **с учетом изменений**

Приложение
 к Закону Республики Татарстан «Об изменении границ территорий
 отдельных муниципальных образований и внесении изменений
 в законы Республики Татарстан «О границах территории и статусе
 муниципального образования города Казани» и «Об установлении
 границ территорий и статусе муниципального образования «Высокогорский
 муниципальный район» и муниципальных образований в его составе»



Условные обозначения

- границы муниципального образования города Казани и Высокогорского муниципального района
- граница Высокогорского сельского поселения Высокогорского муниципального района
- А-Б, В-В - смежные границы муниципального образования города Казани и Высокогорского сельского поселения Высокогорского муниципального района
- административный центр поселения
- населенные пункты
- территория Высокогорского муниципального района и входящего в его состав Высокогорского сельского поселения, включаемая в состав территории муниципального образования города Казани

Пояснительная записка

к проекту закона Республики Татарстан «Об изменении границ территорий отдельных муниципальных образований и внесении изменений в законы Республики Татарстан «О границах территории и статусе муниципального образования города Казани» и «Об установлении границ территорий и статусе муниципального образования «Высокогорский муниципальный район» и муниципальных образований в его составе»

Проект закона Республики Татарстан «Об изменении границ территорий отдельных муниципальных образований и внесении изменений в законы Республики Татарстан «О границах территории и статусе муниципального образования города Казани» и «Об установлении границ территорий и статусе муниципального образования «Высокогорский муниципальный район» и муниципальных образований в его составе» подготовлен в соответствии с Перечнем поручений Президента Республики Татарстан Р.Н. Минниханова по вопросу включения земель в границы муниципального образования города Казани № ПР-182 от 24.07.2019 г.

Проект закона предусматривает изменение границ муниципальных образований города Казани, Высокогорского муниципального района и входящего в его состав Высокогорского сельского поселения с целью включения в границы муниципального образования города Казани территории «Научный городок», расположенной в Высокогорском муниципальном районе.

Проект закона предусматривает внесение изменений в Законы Республики Татарстан «О границах территории и статусе муниципального образования города Казани», «Об установлении границ территорий и статусе муниципального образования «Высокогорский муниципальный район» и муниципальных образований в его составе» в части изложения в новой редакции карт-схем и картографических описаний границ территорий муниципальных образований в соответствии с предлагаемыми изменениями границ.

В соответствии с Федеральным законом от 6 октября 2003 года № 131-ФЗ «Об общих принципах организации местного самоуправления в Российской Федерации» в Высокогорском сельском поселении, Высокогорском муниципальном районе и муниципальном образовании города Казани были проведены публичные слушания по вопросу изменения границ. По результатам обсуждения жители муниципальных образований поддержали инициативу об изменении границ муниципальных образований. Соответствующие решения были приняты представительными органами указанных муниципальных образований. Таким образом, процедуры, предусмотренные законодательством, соблюдены.

Принятие законопроекта не повлечет дополнительных расходов из бюджета Республики Татарстан.

ПЕРЕЧЕНЬ

законов и иных нормативных правовых актов Республики Татарстан, подлежащих признанию утратившими силу, приостановлению, изменению или принятию в связи с принятием закона Республики Татарстан «Об изменении границ территорий отдельных муниципальных образований и внесении изменений в законы Республики Татарстан «О границах территории и статусе муниципального образования города Казани» и «Об установлении границ территорий и статусе муниципального образования «Высокогорский муниципальный район» и муниципальных образований в его составе»

Принятие закона Республики Татарстан «Об изменении границ территорий отдельных муниципальных образований и внесении изменений в законы Республики Татарстан «О границах территории и статусе муниципального образования города Казани» и «Об установлении границ территорий и статусе муниципального образования «Высокогорский муниципальный район» и муниципальных образований в его составе» потребует внесение изменений в Закон Республики Татарстан от 25 апреля 2015 года №30-ЗРТ «О границах районов в городе Казани».

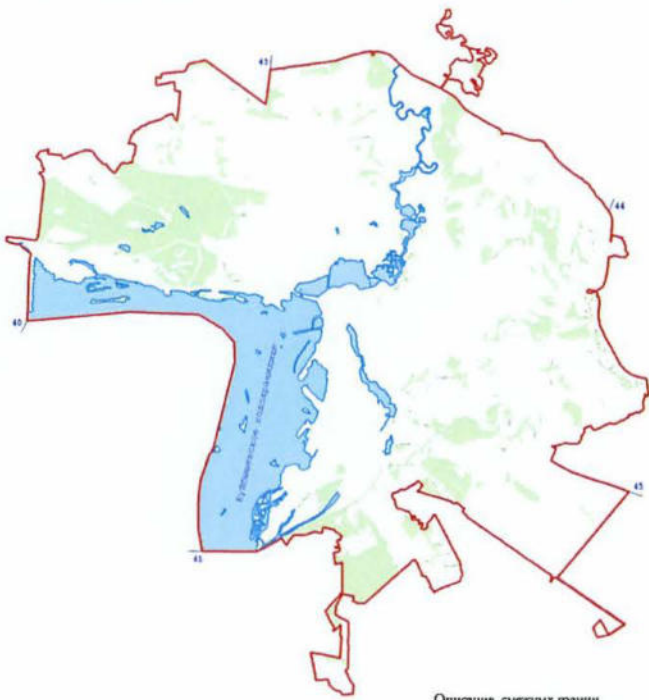
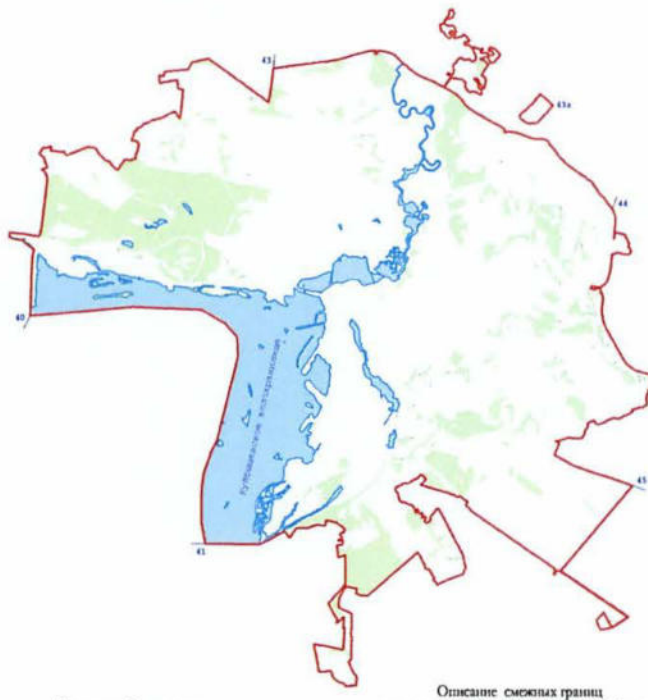
ФИНАНСОВО-ЭКОНОМИЧЕСКОЕ ОБОСНОВАНИЕ

к проекту закона Республики Татарстан «Об изменении границ территорий отдельных муниципальных образований и внесении изменений в законы Республики Татарстан «О границах территории и статусе муниципального образования города Казани» и «Об установлении границ территорий и статусе муниципального образования «Высокогорский муниципальный район» и муниципальных образований в его составе»

Принятие закона Республики Татарстан «Об изменении границ территорий отдельных муниципальных образований и внесении изменений в законы Республики Татарстан «О границах территории и статусе муниципального образования города Казани» и «Об установлении границ территорий и статусе муниципального образования «Высокогорский муниципальный район» и муниципальных образований в его составе» не потребует выделения дополнительных финансовых средств из бюджета Республики Татарстан.

СРАВНИТЕЛЬНАЯ ТАБЛИЦА

к проекту Закона Республики Татарстан «Об изменении границ территорий отдельных муниципальных образований и внесении изменений в законы Республики Татарстан «О границах территории и статусе муниципального образования города Казани» и «Об установлении границ территорий и статусе муниципального образования «Высокогорский муниципальный район» и муниципальных образований в его составе»

№ п/п	Действующая редакция	Предлагаемые изменения	Редакция с учетом предлагаемых изменений
Закон Республики Татарстан «О границах территории и статусе муниципального образования города Казани»			
1	<p>Карта-схема границ территории муниципального образования города Казани</p> <p>Приложение 1 к Закону Республики Татарстан «О границах территории и статусе муниципального образования города Казани»</p>  <p>Условные обозначения</p> <p>— граница муниципального образования города Казани</p> <p>40 - номер узловой точки</p> <p>Описание смежных границ муниципального образования города Казани</p> <p>43 - 44 - Высокогорский муниципальный район</p> <p>44 - 45 - Пестречинский муниципальный район</p> <p>45 - 41 - Лаишевский муниципальный район</p> <p>41 - 40 - Верхнеуслонский муниципальный район</p> <p>40 - 43 - Зеленодольский муниципальный район;</p>	<p>приложение 1 изложить в следующей редакции:</p>	<p>Карта-схема границ территории муниципального образования города Казани</p> <p>Приложение 1 к Закону Республики Татарстан «О границах территории и статусе муниципального образования города Казани»</p>  <p>Условные обозначения</p> <p>— граница муниципального образования города Казани</p> <p>40 - номер узловой точки</p> <p>Описание смежных границ муниципального образования города Казани</p> <p>43 - 44 - Высокогорский муниципальный район</p> <p>43а - 43а - Высокогорский муниципальный район</p> <p>44 - 45 - Пестречинский муниципальный район</p> <p>45 - 41 - Лаишевский муниципальный район</p> <p>41 - 40 - Верхнеуслонский муниципальный район</p> <p>40 - 43 - Зеленодольский муниципальный район</p>

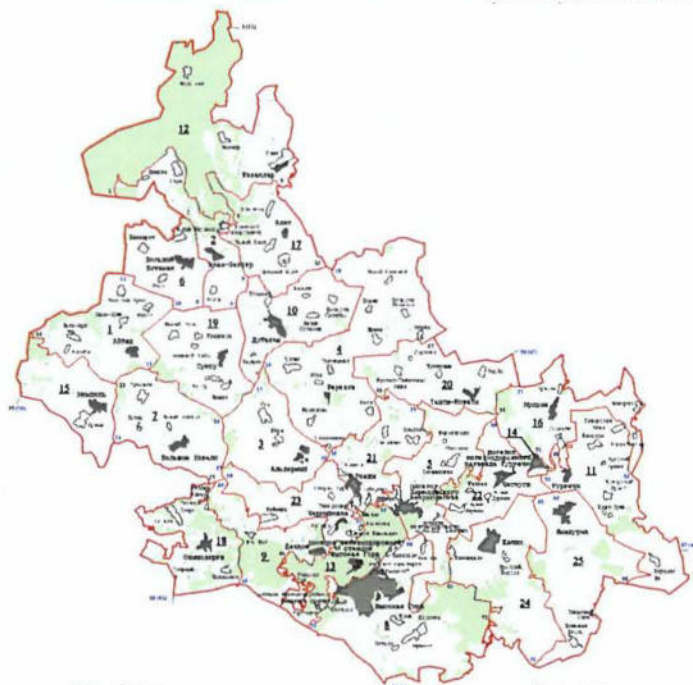
2		приложение 2 дополнить абзацем следующего содержания:	<p>Граница чересполосного участка («Научный городок») муниципального образования города Казани по смежеству с муниципальным образованием «Высокогорский муниципальный район» проходит от узловой точки 43а, расположенной на расстоянии 1,8 км на юго-восток от южной границы поселка Новый Поселок Красносельского сельского поселения Высокогорского муниципального района, в направлении на юго-запад 910 м по юго-восточной границе лесной полосы и 390 м по сельскохозяйственным угодьям, огибая с северо-западной стороны древесно-кустарниковую растительность вдоль берега озера, далее идет ломанной линией в общем направлении на запад 160 м по сельскохозяйственным угодьям, 230 м по овражно-балочным землям, 180 м по сельскохозяйственным угодьям до южного угла границы огородов, затем на юго-запад 30 м, на северо-запад 500 м вдоль юго-западной границы огородов, на северо-восток 40 м вдоль юго-восточной границы придорожной лесной полосы, затем на северо-запад 60 м до границы полосы отвода автодороги Казань - Малмыж, пересекая придорожную лесную полосу, далее на северо-восток 910 м по юго-восточной границе полосы отвода автодороги Казань - Малмыж, затем ломаной линией огибает южную границу придорожной лесной полосы и идет в направлении на северо-восток 420 м по юго-восточной границе этой лесной полосы до подъездной автодороги «Казань - Малмыж» - ФГБНУ «ФЦТРБ-ВНИВИ», затем идет на северо-запад 60 м по юго-западной границе этой автодороги, на северо-восток 12 м по юго-восточной границе полосы отвода автодороги Казань - Малмыж, затем на юго-восток 60 м по северо-восточной границе подъездной автодороги «Казань - Малмыж» - ФГБНУ «ФЦТРБ-ВНИВИ» до юго-восточной границы придорожной лесной полосы, далее на северо-восток 280 м по юго-восточной границе данной лесной полосы, затем идет узкой полосой на северо-запад 60 м, на северо-восток</p>
---	--	---	---

5 м и юго-восток 60 м, дважды пересекая придорожную лесную полосу, далее в том же направлении 920 м по северо-восточной границе лесной полосы до узловой точки 43а.

Закон Республики Татарстан «Об установлении границ территорий и статусе муниципального образования «Высокогорский муниципальный район» и муниципальных образований в его составе»

1

Карта-схема
границ муниципальных образований, входящих в состав муниципального образования «Высокогорский муниципальный район»



Условные обозначения

- граница Республики Татарстан
- граница муниципального района
- межрайонная граница
- 10 — граница поселений и их агломерации
- межпоселенческие границы
- административный центр поселения
- административный центр муниципального района

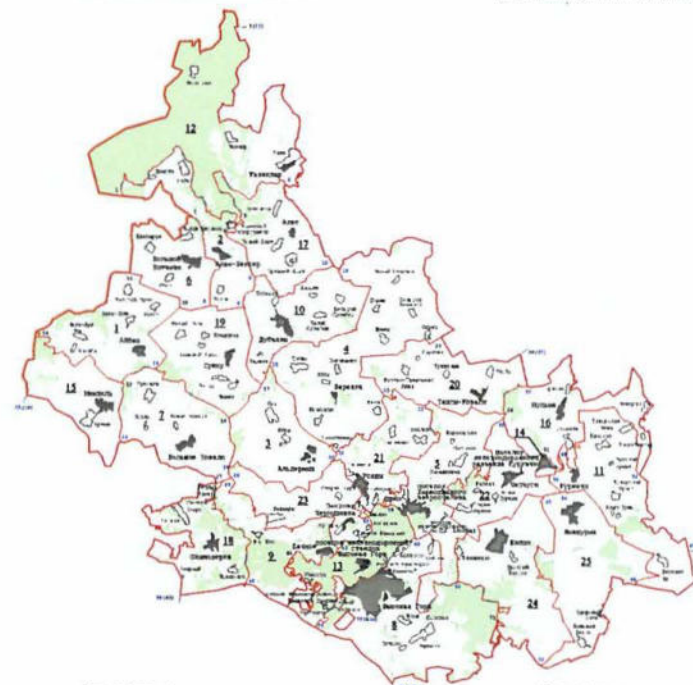
Список населенных пунктов муниципального района

25 (10) - 3 (21)	- Республика Марий Эл
3 (11) - 36 (47)	- Актюбинский муниципальный район
36 (47) - 67 (44)	- Арский муниципальный район
67 (44) - 69 (44)	- Пестречинский муниципальный район
69 (44) - 38 (43)	- муниципальное образование город Казань
38 (43) - 25 (10)	- Актюбинский муниципальный район

приложение 1
изложить
следующей
редакцией:

В

Карта-схема
границ муниципальных образований, входящих в состав муниципального образования «Высокогорский муниципальный район»



Условные обозначения

- граница Республики Татарстан
- граница муниципального района
- межрайонная граница
- 10 — граница поселений и их агломерации
- межпоселенческие границы
- административный центр поселения
- административный центр муниципального района

Список населенных пунктов муниципального района

25 (10) - 3 (21)	- Республика Марий Эл
3 (11) - 36 (47)	- Актюбинский муниципальный район
36 (47) - 67 (44)	- Арский муниципальный район
67 (44) - 69 (44)	- Пестречинский муниципальный район
69 (44) - 38 (43)	- муниципальное образование город Казань
38 (43) - 25 (10)	- Актюбинский муниципальный район

Сельские поселения, входящие в состав муниципального образования «Высокогорский муниципальный район»

№ по карте-схеме	Муниципальное образование
1	Айбашское сельское поселение
2	Алан-Бексерское сельское поселение
3	Альдермышское сельское поселение
4	Брезкинское сельское поселение
5	Бирюлинское сельское поселение
6	Большебитаманское сельское поселение
7	Большековалинское сельское поселение
8	Высокогорское сельское поселение
9	Дачное сельское поселение
10	Дубязское сельское поселение
11	Иске-Казанское сельское поселение
12	Казакларское сельское поселение
13	Красносельское сельское поселение
14	Куркачинское сельское поселение
15	Мемдельское сельское поселение
16	Мульминское сельское поселение
17	Село-Алатское сельское поселение
18	Семиозерское сельское поселение
19	Суксинское сельское поселение
20	Ташлы-Ковалинское сельское поселение
21	Усадское сельское поселение
22	Чепчуговское сельское поселение
23	Чернышевское сельское поселение
24	Шапшинское сельское поселение
25	Ямашурминское сельское поселение

Сельские поселения, входящие в состав муниципального образования «Высокогорский муниципальный район»

№ по карте-схеме	Муниципальное образование
1	Айбашское сельское поселение
2	Алан-Бексерское сельское поселение
3	Альдермышское сельское поселение
4	Брезкинское сельское поселение
5	Бирюлинское сельское поселение
6	Большебитаманское сельское поселение
7	Большековалинское сельское поселение
8	Высокогорское сельское поселение
9	Дачное сельское поселение
10	Дубязское сельское поселение
11	Иске-Казанское сельское поселение
12	Казакларское сельское поселение
13	Красносельское сельское поселение
14	Куркачинское сельское поселение
15	Мемдельское сельское поселение
16	Мульминское сельское поселение
17	Село-Алатское сельское поселение
18	Семиозерское сельское поселение
19	Суксинское сельское поселение
20	Ташлы-Ковалинское сельское поселение
21	Усадское сельское поселение
22	Чепчуговское сельское поселение
23	Чернышевское сельское поселение
24	Шапшинское сельское поселение
25	Ямашурминское сельское поселение

2

приложение 2
дополнить
абзацем
следующего
содержания:

Граница муниципального образования «Высокогорский муниципальный район» по смежеству с чересполосным участком («Научный городок») муниципального образования города Казани проходит от узловой точки 70(43а), расположенной на расстоянии 1,8 км на юго-восток от южной границы поселка Новый

		<p>Поселок Красносельского сельского поселения Высокогорского муниципального района, в направлении на юго-запад 910 м по юго-восточной границе лесной полосы и 390 м по сельскохозяйственным угодьям, огибая с северо-западной стороны древесно-кустарниковую растительность вдоль берега озера, далее идет ломанной линией в общем направлении на запад 160 м по сельскохозяйственным угодьям, 230 м по овражно-балочным землям, 180 м по сельскохозяйственным угодьям до южного угла границы огородов, затем на юго-запад 30 м, на северо-запад 500 м вдоль юго-западной границы огородов, на северо-восток 40 м вдоль юго-восточной границы придорожной лесной полосы, затем на северо-запад 60 м до границы полосы отвода автодороги Казань - Малмыж, пересекая придорожную лесную полосу, далее на северо-восток 910 м по юго-восточной границе полосы отвода автодороги Казань - Малмыж, затем ломаной линией огибает южную границу придорожной лесной полосы и идет в направлении на северо-восток 420 м по юго-восточной границе этой лесной полосы до подъездной автодороги «Казань - Малмыж» - ФГБНУ «ФЦТРБ-ВНИВИ», затем идет на северо-запад 60 м по юго-западной границе этой автодороги, на северо-восток 12 м по юго-восточной границе полосы отвода автодороги Казань - Малмыж, затем на юго-восток 60 м по северо-восточной границе подъездной автодороги «Казань - Малмыж» - ФГБНУ «ФЦТРБ-ВНИВИ» до юго-восточной границы придорожной лесной полосы, далее на северо-восток 280 м по юго-восточной границе данной лесной полосы, затем идет узкой полосой на северо-запад 60 м, на северо-восток 5 м и юго-восток 60 м, дважды пересекая придорожную лесную полосу, далее в том же направлении 920 м по северо-восточной границе лесной полосы до узловой точки 70(43а).</p>
--	--	--

3		приложение 10 дополнить абзацем следующего содержания:	Граница муниципального образования «Высокогорское сельское поселение» по смежеству с чересполосным участком («Научный городок») муниципального образования города Казани проходит от узловой точки 70(43а), расположенной на расстоянии 1,8 км на юго-восток от южной границы поселка Новый Поселок Красносельского сельского поселения Высокогорского муниципального района, по границе Высокогорского муниципального района до узловой точки 70(43а).
---	--	--	---