

ПОСТАНОВЛЕНИЕ

О проекте закона Республики Татарстан № 497-6
«О внесении изменений в Закон Республики
Татарстан «О границах районов в городе Казани»

Рассмотрев проект закона Республики Татарстан № 497-6 «О внесении изменений в Закон Республики Татарстан «О границах районов в городе Казани», внесенный Казанской городской Думой, Комитет по государственному строительству и местному самоуправлению ПОСТАНОВЛЯЕТ:

1. Одобрить проект закона Республики Татарстан № 497-6 «О внесении изменений в Закон Республики Татарстан «О границах районов в городе Казани» и рекомендовать Государственному Совету Республики Татарстан принять законопроект в первом чтении.

2. Поручить выступить на заседании Государственного Совета Республики Татарстан по данному вопросу члену Комитета по государственному строительству и местному самоуправлению О.М. Вороновой.

Председатель Комитета

А.Г. Хабибуллин

**ЗАКОН
РЕСПУБЛИКИ ТАТАРСТАН**

**О внесении изменений в Закон Республики Татарстан
«О границах районов в городе Казани»**

Статья 1

Изменить границы районов в городе Казани согласно приложению к настоящему закону.

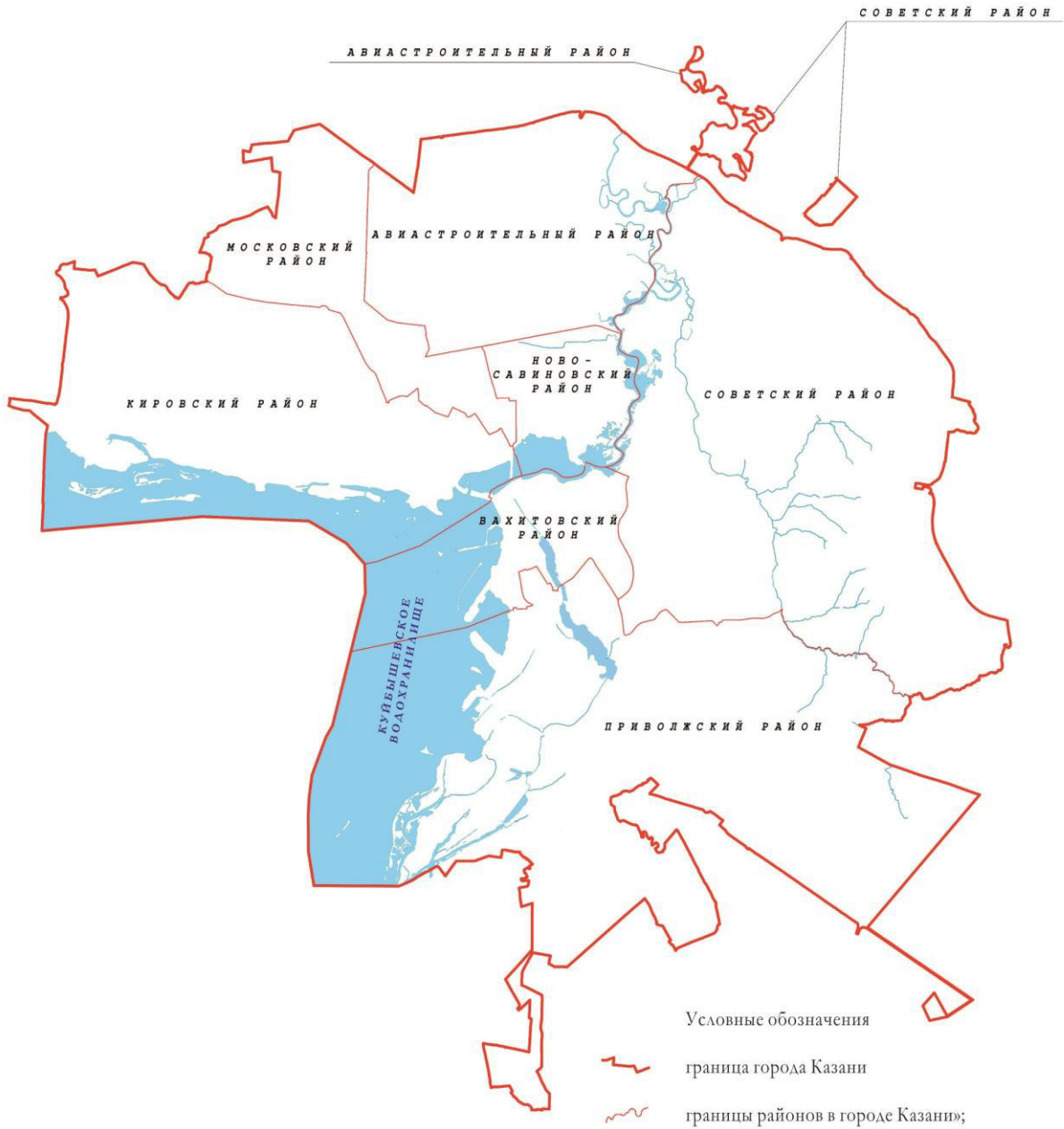
Статья 2

Внести в Закон Республики Татарстан от 25 апреля 2015 года № 30-ЗРТ «О границах районов в городе Казани» (Ведомости Государственного Совета Татарстана, 2015, № 4; 2016, № 6 (I часть) следующие изменения:

1) приложение 1 изложить в следующей редакции:

Карта-схема

границ районов в городе Казани



2) в приложении 2:

а) в абзаце четвертом картографического описания границы Вахитовского района города Казани слова «по четной стороне улицы Нурсултана Назарбаева до улицы Габдуллы Тукая, вдоль четной стороны улицы Габдуллы Тукая до улицы Сары Садыковой,» заменить словами «по нечетной стороне улицы Нурсултана Назарбаева до площади Вахитова, идет на юго-запад по юго-восточной стороне и на запад по южной стороне площади Вахитова, пересекая улицы Техническая и Габдуллы Тукая, проходит на север вдоль четной стороны улицы Габдуллы Тукая до улицы Сары Садыковой,»;

б) в абзаце первом картографического описания границы Приволжского района города Казани слова «по четной стороне улицы Нурсултана Назарбаева до улицы Габдуллы Тукая, вдоль четной стороны улицы Габдуллы Тукая до улицы Сары Садыковой,» заменить словами «по нечетной стороне улицы Нурсултана Назарбаева до площади Вахитова, идет на юго-запад по юго-восточной стороне и на запад по южной стороне площади Вахитова, пересекая улицы Техническая и Габдуллы Тукая, проходит на север вдоль четной стороны улицы Габдуллы Тукая до улицы Сары Садыковой,»;

в) картографическое описание границы Советского района города Казани дополнить абзацем следующего содержания:

«Граница чересполосного участка («Научный городок») Советского района проходит по границе чересполосного участка («Научный городок») муниципального образования города Казани по смежеству с Высокогорским муниципальным районом Республики Татарстан.»

Статья 3

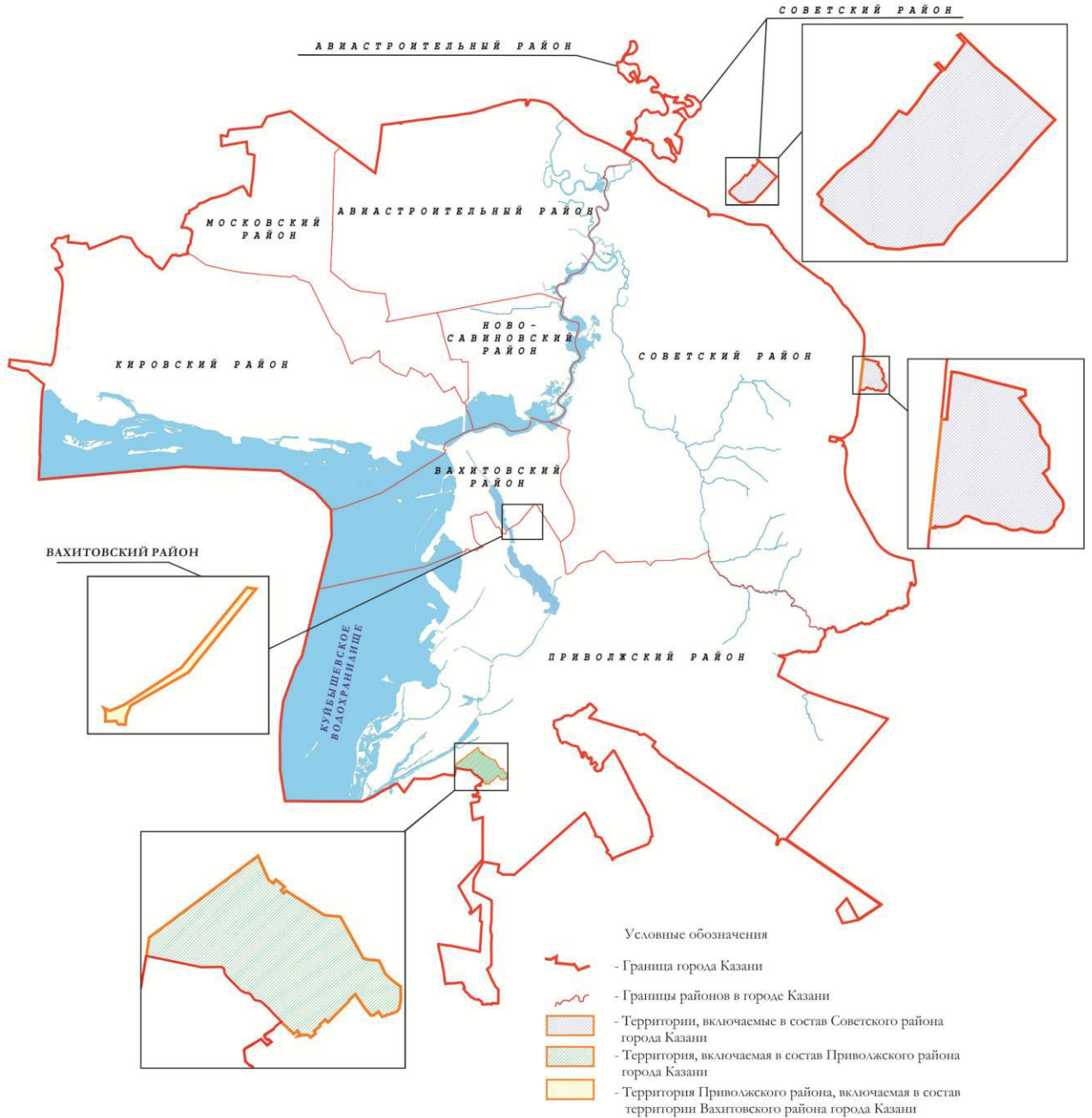
Настоящий Закон вступает в силу со дня его официального опубликования.

Глава (Раис)
Республики Татарстан

Карта-схема

границ районов в городе Казани
с учётом изменений

Приложение
к Закону Республики Татарстан
«О внесении изменений в Закон
Республики Татарстан «О границах
районов в городе Казани»



Пояснительная записка

к проекту закона Республики Татарстан «О внесении изменений в Закон Республики Татарстан «О границах районов в городе Казани»

Проект закона Республики Татарстан «О внесении изменений в Закон Республики Татарстан «О границах районов в городе Казани» подготовлен на основании Закона Республики Татарстан от 13 июля 2018 года № 53-ЗРТ «Об изменении границ территорий отдельных муниципальных образований и внесении изменений в законы Республики Татарстан «О границах территории и статусе муниципального образования города Казани» и «Об установлении границ территорий и статусе муниципального образования «Пестречинский муниципальный район» и муниципальных образований в его составе», Закона Республики Татарстан от 21 июля 2020 года № 47-ЗРТ «Об изменении границ территорий отдельных муниципальных образований и внесении изменений в законы Республики Татарстан «О границах территории и статусе муниципального образования города Казани» и «Об установлении границ территорий и статусе муниципального образования «Лаишевский муниципальный район» и муниципальных образований в его составе», Закона Республики Татарстан от 4 октября 2022 года № 60-ЗРТ «Об изменении границ территорий отдельных муниципальных образований и внесении изменений в законы Республики Татарстан «О границах территории и статусе муниципального образования города Казани» и «Об установлении границ территорий и статусе муниципального образования «Высокогорский муниципальный район» и муниципальных образований в его составе», Заключения по результатам публичных слушаний по первому вопросу изменения границ муниципального образования «Высокогорский муниципальный район» и входящего в его состав муниципального образования «Высокогорское сельское поселение», а также муниципального образования города Казани и по второму вопросу изменения границ районов города Казани от 20 января 2022 года, Заключения по результатам публичных слушаний по вопросу изменения границ Вахитовского и Приволжского районов города Казани от 26 мая 2022 года, а также поручения Президента Республики Татарстан от 24 июля 2019 года № ПР-182. В результате чего возникла необходимость внесения изменений в границы районов города Казани.

Проект закона предусматривает изменение границ районов города Казани с целью включения в границы Советского района города Казани территории «Научный городок», расположенной в муниципальном образовании г. Казани и территории похоронного комплекса «Курган», расположенной в муниципальном образовании г. Казани, в границы Приволжского района города Казани территории биатлонного комплекса «Динамо», расположенной в муниципальном образовании

г. Казани, а также устранения технической ошибки в отображении границы Вахитовского и Приволжского районов города Казани по ул. Нурсултана Назарбаева до площади Вахитова.

Проект закона предусматривает внесение изменения в части изложения в новой редакции карты-схемы и картографического описания границ районов в городе Казани в соответствии с предлагаемыми изменениями границ.

На карте-схеме отображены территории, включенные в состав муниципального образования г. Казани. Границы Приволжского и Советского районов предлагается изменить в соответствии с вновь образованными границами муниципального образования г. Казани.

В соответствии с Федеральным законом от 6 октября 2003 года № 131-ФЗ «Об общих принципах организации местного самоуправления в Российской Федерации», Законом Республики Татарстан от 7 декабря 2005 года № 116-ЗРТ «Об административно-территориальном устройстве Республики Татарстан», в муниципальном образовании города Казани 20 января 2022 года были проведены публичные слушания по вопросам изменения границ муниципального образования и границ районов города Казани, и 26 мая 2022 года проведены публичные слушания по вопросу изменения границ Вахитовского и Приволжского районов города Казани. По результатам обсуждения жители поддержали инициативу об изменении границ районов города Казани. Таким образом, процедуры, предусмотренные законодательством, соблюдены.

С учетом предполагаемых изменений границ районов г. Казани численность населения в Советском районе г. Казани увеличится ориентировочно на 600 человек и будет составлять около 340 тыс. человек, численность населения Приволжского и Вахитовского районов не изменится.

Принятие законопроекта не повлечет дополнительных расходов из бюджета Республики Татарстан.

ПЕРЕЧЕНЬ

законов и иных нормативных правовых актов Республики Татарстан, подлежащих признанию утратившими силу, приостановлению, изменению или принятию в связи с принятием закона Республики Татарстан «О внесении изменений в Закон Республики Татарстан «О границах районов в городе Казани»

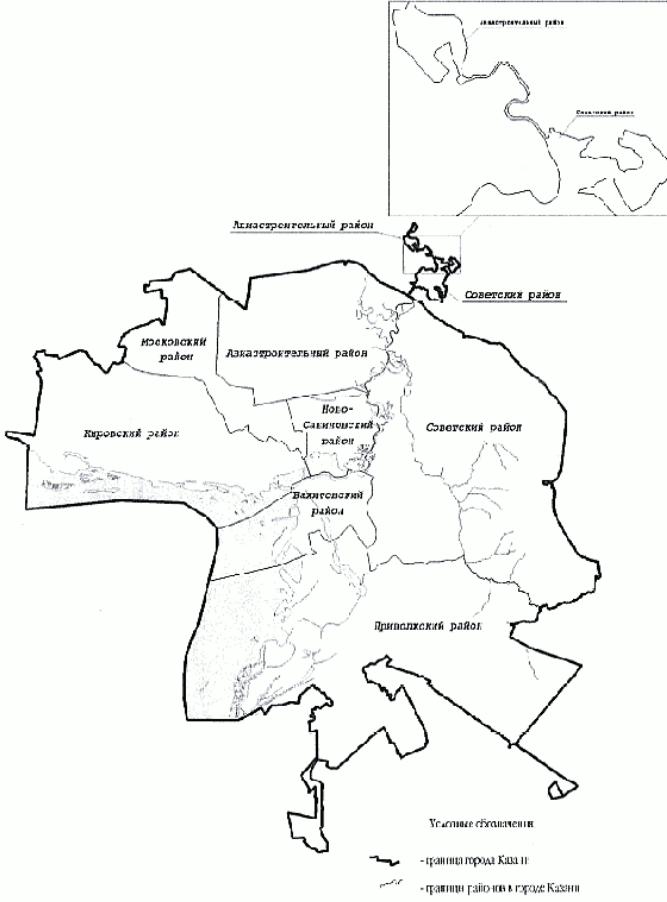
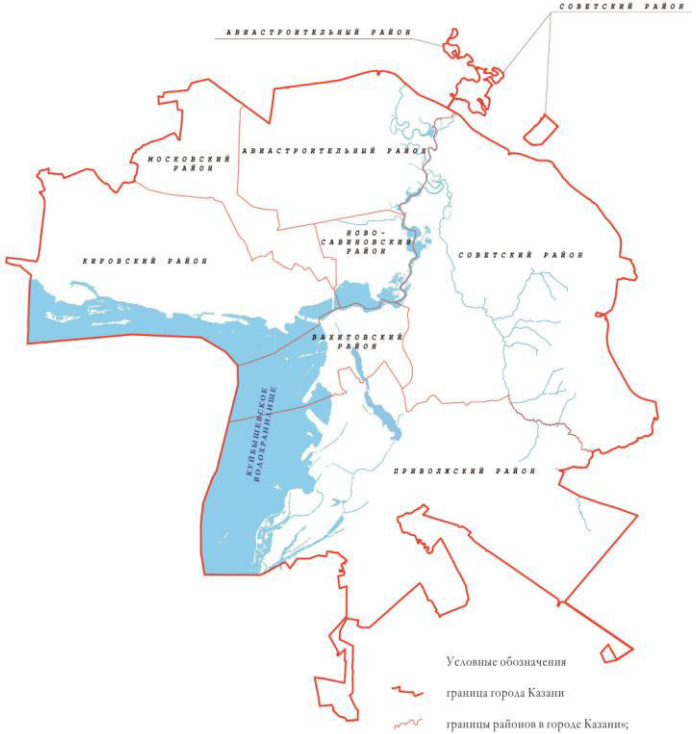
Принятие закона Республики Татарстан «О внесении изменений в Закон Республики Татарстан «О границах районов в городе Казани» не потребует признание утратившими силу, приостановления, изменения или принятие законов и иных нормативно-правовых актов Республики Татарстан.

ФИНАНСОВО-ЭКОНОМИЧЕСКОЕ ОБОСНОВАНИЕ
к проекту закона Республики Татарстан «О внесении изменений в
Закон Республики Татарстан «О границах районов в городе Казани»

Принятие закона Республики Татарстан «О внесении изменений в Закон Республики Татарстан «О границах районов в городе Казани» не потребует выделения дополнительных финансовых средств из бюджета Республики Татарстан.

СРАВНИТЕЛЬНАЯ ТАБЛИЦА

к проекту Закона Республики Татарстан «О внесении изменений в Закон Республики Татарстан «О границах районов в городе Казани»»

№ п/п	Действующая редакция	Предлагаемые изменения	Редакция с учетом предлагаемых изменений
Закон Республики Татарстан «О границах районов в городе Казани»			
1	<p>Карта-схема границ районов в городе Казани</p> <p>Приложение 1 к Закону Республики Татарстан «О границах районов в городе Казани»</p> 	<p>приложение 1 изложить в следующей редакции:</p>	<p>«Приложение 1 к Закону Республики Татарстан «О границах районов в городе Казани»</p> <p>Карта-схема границ районов в городе Казани</p> 

2	по четной стороне улицы Нурсултана Назарбаева до улицы Габдуллы Тукая, вдоль четной стороны улицы Габдуллы Тукая до улицы Сары Садыковой,	в приложении 2: а) в абзаце четвертом раздела «Картографическое описание границы Вахитовского района города Казани» слова «по четной стороне улицы Нурсултана Назарбаева до улицы Габдуллы Тукая, вдоль четной стороны улицы Габдуллы Тукая до улицы Сары Садыковой,» заменить словами:	по нечетной стороне улицы Нурсултана Назарбаева до площади Вахитова, идет на юго-запад по юго-восточной и на запад по южной стороне площади Вахитова, пересекая улицы Техническая и Габдуллы Тукая, проходит на север вдоль четной стороны улицы Габдуллы Тукая до улицы Сары Садыковой,
3	по четной стороне улицы Нурсултана Назарбаева до улицы Габдуллы Тукая, вдоль четной стороны улицы Габдуллы Тукая до улицы Сары Садыковой,	б) в абзаце первом раздела «Картографическое описание границы Приволжского района города Казани» слова «по четной стороне улицы Нурсултана Назарбаева до улицы Габдуллы Тукая, вдоль четной стороны улицы Габдуллы Тукая до улицы Сары Садыковой,» заменить словами:	по нечетной стороне улицы Нурсултана Назарбаева до площади Вахитова, идет на юго-запад по юго-восточной и на запад по южной стороне площади Вахитова, пересекая улицы Техническая и Габдуллы Тукая, проходит на север вдоль четной стороны улицы Габдуллы Тукая до улицы Сары Садыковой,
4		в) раздел «Картографическое описание границы Советского района города Казани» дополнить абзацем следующего содержания:	Граница чересполосного участка («Научный городок») Советского района проходит по границе чересполосного участка («Научный городок») муниципального образования города Казани с Высокогорским муниципальным районом Республики Татарстан.