

ПОСТАНОВЛЕНИЕ

О проекте закона Республики Татарстан № 513-6 «Об изменении границ территорий отдельных муниципальных образований и внесении изменений в Закон Республики Татарстан «Об установлении границ территорий и статусе муниципального образования «Буинский муниципальный район» и муниципальных образований в его составе»

Рассмотрев проект закона Республики Татарстан № 513-6 «Об изменении границ территорий отдельных муниципальных образований и внесении изменений в Закон Республики Татарстан «Об установлении границ территорий и статусе муниципального образования «Буинский муниципальный район» и муниципальных образований в его составе», внесенный Советом Буинского муниципального района, Комитет по государственному строительству и местному самоуправлению **ПОСТАНОВЛЯЕТ:**

1. Одобрить проект закона Республики Татарстан № 513-6 «Об изменении границ территорий отдельных муниципальных образований и внесении изменений в Закон Республики Татарстан «Об установлении границ территорий и статусе муниципального образования «Буинский муниципальный район» и муниципальных образований в его составе» и рекомендовать Государственному Совету Республики Татарстан принять законопроект в первом и третьем чтениях.

2. Поручить выступить на заседании Государственного Совета Республики Татарстан по данному вопросу председателю Комитета по государственному строительству и местному самоуправлению А.Г. Хабибуллину.

Председатель Комитета

А.Г. Хабибуллин

Проект
Вносится Советом Буинского
муниципального района
Республики Татарстан

ЗАКОН РЕСПУБЛИКИ ТАТАРСТАН

Об изменении границ территорий отдельных муниципальных образований и внесении изменений в Закон Республики Татарстан «Об установлении границ территорий и статусе муниципального образования «Буинский муниципальный район» и муниципальных образований в его составе»

Статья 1

Изменить границы территорий муниципальных образований «город Буинск», «Малобуинковское сельское поселение», «Мещеряковское сельское поселение», «Нижненаратбашское сельское поселение» и «Рунгинское сельское поселение», входящих в состав Буинского муниципального района Республики Татарстан, согласно приложению к настоящему Закону.

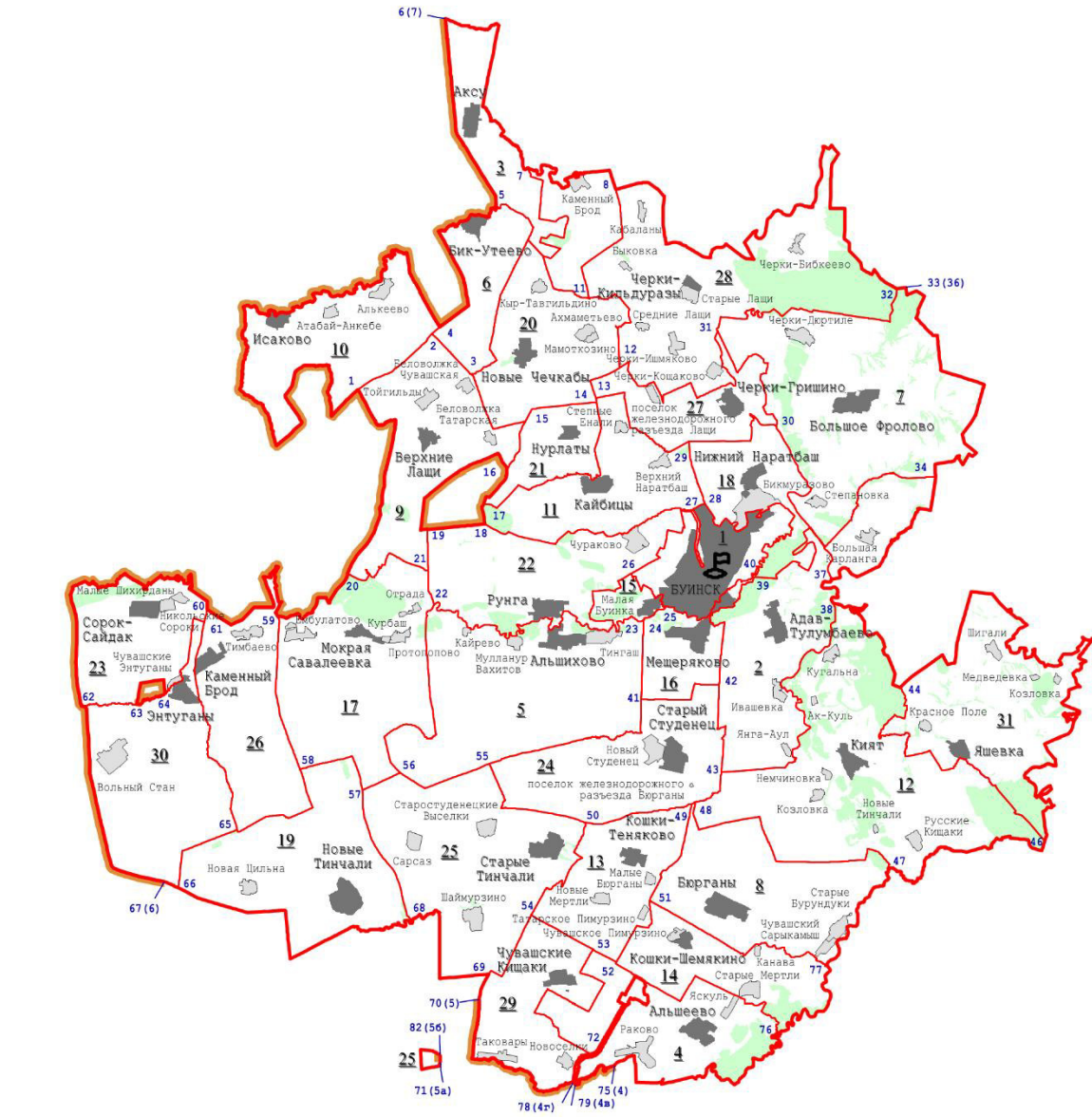
Статья 2

Внести в Закон Республики Татарстан от 31 января 2005 года № 17-ЗРТ «Об установлении границ территорий и статусе муниципального образования «Буинский муниципальный район» и муниципальных образований в его составе» (Ведомости Государственного Совета Татарстана, 2005, № 1 (II часть); 2008, № 1, № 12 (V часть); 2010, № 7 (I часть); 2014, № 12 (IX часть) следующие изменения:

1) приложение 1 изложить в следующей редакции:

Карта-схема
 границ муниципальных образований, входящих в состав
 муниципального образования
 «Буинский муниципальный район»

«Приложение 1
 к Закону Республики Татарстан
 «Об установлении границ территорий
 и статусе муниципального образования
 «Буинский муниципальный район»
 и муниципальных образований в его составе»



- Условные обозначения**
- граница Республики Татарстан
 - граница муниципального района
 - 11 - номер узловой точки
 - границы поселений и их номера
 - населенные пункты
 - административный центр поселения
 - административный центр муниципального района

**Описание смежных
 границ муниципального района**

- | | |
|-------------------|-------------------------------------|
| 6 (7) – 33 (36) | - Апастовский муниципальный район |
| 33 (36) – 75 (4) | - Тетюшский муниципальный район |
| 75 (4) – 79 (4в) | - Ульяновская область |
| 79 (4в) – 78 (4г) | - Дрожжановский муниципальный район |
| 78 (4г) – 70 (5) | - Ульяновская область |
| 70 (5) – 67 (6) | - Дрожжановский муниципальный район |
| 67 (6) – 6 (7) | - Чувашская Республика |
| 16 – 16 | - Чувашская Республика |
| 63 – 63 | - Чувашская Республика |
| 71 (5а) – 82 (5б) | - Дрожжановский муниципальный район |
| 82 (5б) – 71 (5а) | - Ульяновская область |

Городское и сельские поселения,
входящие в состав муниципального образования
«Буинский муниципальный район»

№ на карте-схеме	Муниципальное образование
1	город Буинск
2	Адав-Тулумбаевское сельское поселение
3	Аксунское сельское поселение
4	Альшеевское сельское поселение
5	Альшиховское сельское поселение
6	Бик-Утеевское сельское поселение
7	Большефроловское сельское поселение
8	Бюрганское сельское поселение
9	Верхнелацинское сельское поселение
10	Исаковское сельское поселение
11	Кайбицкое сельское поселение
12	Киятское сельское поселение
13	Кошки-Теняковское сельское поселение
14	Кошки-Шемякинское сельское поселение
15	Малобуинковское сельское поселение
16	Мещеряковское сельское поселение
17	Мокросавалеевское сельское поселение
18	Нижнеларатбашское сельское поселение
19	Новотинчалинское сельское поселение
20	Новочечкабское сельское поселение
21	Нурлатское сельское поселение
22	Рунгинское сельское поселение
23	Сорок-Сайдакское сельское поселение
24	Старостуденецкое сельское поселение
25	Старотинчалинское сельское поселение
26	Тимбаевское сельское поселение
27	Черки-Гришинское сельское поселение
28	Черки-Кильдуразское сельское поселение
29	Чувашско-Кишаковское сельское поселение
30	Энтуганское сельское поселение
31	Яшевское сельское поселение

»;

2) в приложении 2:

а) абзац третий изложить в следующей редакции:

«Граница муниципального образования «Буинский муниципальный район» по смежеству с Ульяновской областью проходит по административной границе Республики Татарстан от узловой точки 75(4), расположенной в акватории реки Цильны в 450 м на юг от деревни Раково на стыке границ Буинского, Тетюшского муниципальных районов и Ульяновской области, до узловой точки 79(4в), расположенной на протоке реки Старая Цильна в 850 м на юго-восток от села Новоселки на стыке границ Буинского муниципального района, чересполосного участка Дрожжановского муниципального района и Ульяновской области, а также от точки 78(4г), расположенной на протоке реки Старая Цильна в 700 м на юго-восток от села Новоселки на стыке границ Буинского муниципального района, чересполосного участка Дрожжановского муниципального района и Ульяновской области, до узловой точки 70(5), расположенной в 2,7 км на север от села Таковары на стыке границ Буинского, Дрожжановского муниципальных районов и Ульяновской области.»;

б) в абзаце восьмом слова «, расположенной на протоке реки Старая Цильна в 700 м на юго-восток от села Новоселки на стыке границ Буинского муниципального района, чересполосного участка Дрожжановского муниципального района и Ульяновской области,» и «, расположенной на протоке реки Старая Цильна в 850 м на юго-восток от села Новоселки на стыке границ Буинского муниципального района, чересполосного участка Дрожжановского муниципального района и Ульяновской области» исключить;

в) в абзаце десятом слова «от узловой точки 71(5а) по административной границе Республики Татарстан до узловой точки 82(5б)» заменить словами «от узловой точки 82(5б) по административной границе Республики Татарстан до узловой точки 71(5а)»;

г) дополнить абзацем следующего содержания:

«Граница муниципального образования «Буинский муниципальный район» по смежеству с чересполосными участками Чувашской Республики проходит по административной границе Республики Татарстан от узловой точки 16, расположенной в 1,4 км на юго-восток от деревни Беловолжка Татарская на стыке границ Верхнелашинского, Нурлатского сельских поселений и чересполосного участка Чувашской Республики, до узловой точки 16, а также от узловой точки 63, расположенной на реке Чапкаське в 1,7 км на юго-запад от села Энтуганы на стыке границ Сорок-Сайдакского, Энтуганского сельских поселений и чересполосного участка Чувашской Республики, до узловой точки 63.»;

3) в приложении 3:

а) в абзаце третьем слова «до узловой точки 27, расположенной на реке Каилке в 2,6 км» заменить словами «, 100 м вверх по течению реки Каилки до узловой точки 27, расположенной на реке Каилке в 2,0 км»;

б) абзац четвертый изложить в следующей редакции:

«Граница муниципального образования «город Буинск» по смежеству с Нижнеларатбашским сельским поселением проходит от узловой точки 28 на юго-восток ломаной линией 1,3 км по северо-восточной и восточной границам промышленного объекта, 250 м по массиву древесно-кустарниковой растительности, 150 м по сельскохозяйственным угодьям, затем идет на северо-восток 200 м по сельскохозяйственным угодьям, 350 м по профилированной автодороге, далее проходит на юго-восток 450 м по юго-западной границе промышленного объекта, затем идет по границе очистных сооружений на северо-восток 150 м, ломаной линией на восток 150 м, ломаной линией на юго-восток 100 м, ломаной линией на юго-запад 250 м, далее проходит на юго-восток ломаной линией 400 м по сельскохозяйственным угодьям, затем идет по границе производственного объекта на северо-запад 50 м, ломаной линией на восток 150 м, далее проходит на северо-восток 150 м по промышленному объекту, 300 м по сельскохозяйственным угодьям, затем идет по сельскохозяйственным угодьям на север 150 м, на северо-восток 50 м до автодороги Буинск – Черки-Кильдуразы, далее проходит на северо-запад 500 м по данной автодороге, затем идет на северо-восток 900 м по сельскохозяйственным угодьям, пересекая лесную полосу, далее проходит на юго-запад 450 м по юго-восточной границе лесной полосы, затем идет по сельскохозяйственным угодьям на восток ломаной линией 300 м, на северо-запад 150 м, на северо-восток 550 м, на северо-запад 100 м до реки Каилки, далее проходит вниз по течению реки Каилки 700 м, затем идет на юго-восток 400 м по сельскохозяйственным угодьям, 50 м по пруду, 600 м по сельскохозяйственным угодьям, пересекая полосу отвода автодороги Казань – Ульяновск, дважды реку Карлу и массив древесно-кустарниковой растительности, затем идет на юго-запад 550 м по сельскохозяйственным угодьям, пересекая реку Карлу и массив древесно-кустарниковой растительности, далее проходит на юго-восток 250 м по восточной границе массива древесно-кустарниковой растительности, 20 м по сельскохозяйственным угодьям, затем идет на юг ломаной линией 250 м по сельскохозяйственным угодьям, 100 м по восточной границе древесно-кустарниковой растительности, 100 м по сельскохозяйственным угодьям, далее проходит на северо-запад 200 м по сельскохозяйственным угодьям, затем идет на юго-запад 350 м по юго-восточной границе массива древесно-кустарниковой растительности, 100 м по сельскохозяйственным угодьям, далее проходит на северо-запад 50 м по массиву древесно-кустарниковой растительности до реки Карлы, затем идет вверх по течению данной реки 1,7 км, далее проходит на север 25 м по массиву древесно-кустарниковой растительности, затем идет на запад 50 м по северо-западной границе массива древесно-кустарниковой растительности, далее проходит по сельскохозяйственным угодьям на север 100 м, на запад 200 м, на юго-запад 400 м, на юго-восток 200 м, затем идет на юг ломаной линией 1,0 км по западной границе массива древесно-кустарниковой растительности, далее проходит на северо-запад 100 м по сельскохозяйственным угодьям, затем идет на юг 200 м по западной границе массива древесно-кустарниковой растительности, далее проходит на юго-восток 150 м по сельскохозяйственным угодьям, затем идет на юг 100 м по западной границе массива древесно-кустарниковой растительности, далее проходит

на северо-запад 100 м по сельскохозяйственным угодьям, 50 м по северо-западной границе массива древесно-кустарниковой растительности до реки Карлы, затем идет вверх по течению данной реки 20 м до узловой точки 40, расположенной в 2,0 км на северо-запад от села Адав-Тулумбаево на стыке границ муниципального образования «город Буинск», Нижненаратбашского и Мещеряковского сельских поселений.»;

в) абзац пятый изложить в следующей редакции:

«Граница муниципального образования «город Буинск» по смежеству с Мещеряковским сельским поселением проходит от узловой точки 40 на запад 25 м по канаве, 100 м по южной границе массива древесно-кустарниковой растительности, затем идет на юг ломаной линией 500 м по сельскохозяйственным угодьям, далее проходит на юго-запад 2,0 км по северо-западной границе массива древесно-кустарниковой растительности до реки Карлы, затем идет по левому берегу данной реки 100 м, далее проходит 2,0 км вверх по течению данной реки, пересекая полосы отвода автодороги Буинск – Адав-Тулумбаево – Ивашевка и федеральной автодороги Казань – Ульяновск, идет 2,9 км до реки Карлы, проходит 100 м вверх по ее течению до узловой точки 25, расположенной на реке Карле в 400 м на восток от деревни Малая Буинка на стыке границ муниципального образования «город Буинск», Мещеряковского и Малобуинковского сельских поселений.»;

г) абзац шестой изложить в следующей редакции:

«Граница муниципального образования «город Буинск» по смежеству с Малобуинковским сельским поселением проходит от узловой точки 25 ломаной линией на северо-запад 400 м по восточной границе полосы отвода Горьковской железной дороги, проходит 150 м, пересекая полосу отвода данной железной дороги, затем идет по сельскохозяйственным угодьям на север 50 м, на северо-восток ломаной линией 200 м, проходит 150 м по профилированной автодороге, далее идет ломаной линией на северо-запад 100 м по юго-западной границе промышленного объекта, затем проходит на запад 100 м по южной границе промышленного объекта, далее идет на юг 50 м по восточной границе полосы отвода профилированной автодороги, затем проходит по сельскохозяйственным угодьям на запад 100 м, пересекая полосу отвода профилированной автодороги, на юг ломаной линией 100 м, на запад 100 м, на юг 50 м, на запад 50 м, на северо-запад 1,0 км, на юго-запад 350 м, далее идет на северо-запад 700 м по сельскохозяйственным угодьям, 400 м по восточной, северной, западной границам карьера, 300 м по сельскохозяйственным угодьям до узловой точки 26, расположенной в 1,1 км на юго-восток от деревни Чураково на стыке границ муниципального образования «город Буинск», Малобуинковского и Рунгинского сельских поселений.»;

д) абзац седьмой изложить в следующей редакции:

«Граница муниципального образования «город Буинск» по смежеству с Рунгинским сельским поселением проходит от узловой точки 26 на северо-восток 1,7 км по сельскохозяйственным угодьям, пересекая лесную полосу, затем идет на юго-восток 25 м по северо-восточной границе полосы отвода автодороги Буинск – Яльчики, далее проходит на северо-восток 25 м по сельскохозяйственным угодьям,

пересекая лесную полосу, затем идет на северо-запад 250 м по северо-восточной границе лесной полосы, далее проходит по сельскохозяйственным угодьям 450 м на северо-восток, 200 м на юго-восток, 1,0 км на северо-восток, 800 м на юго-восток, 300 м на северо-восток, пересекая лесную полосу, затем идет 100 м на восток по лесной полосе, далее проходит по сельскохозяйственным угодьям 950 м на северо-запад, 500 м на юго-восток, затем идет в общем направлении на северо-восток 100 м по юго-восточной границе массива древесно-кустарниковой растительности, далее проходит на юг 3,0 км по западной границе полосы отвода Горьковской железной дороги, затем идет ломаной линией на восток 200 м, пересекая полосу отвода Горьковской железной дороги, далее проходит на север 3,3 км по восточной границе полосы отвода Горьковской железной дороги до узловой точки 27.»;

4) в абзаце четвертом приложения 5 слова «Аксунского сельского поселения, Апастовского муниципального района» заменить словами «Буинского, Апастовского муниципальных районов»;

5) в приложении 6:

а) в абзаце пятом слова «Альшеевского сельского поселения, Дрожжановского муниципального района» заменить словами «Буинского муниципального района, чересполосного участка Дрожжановского муниципального района»;

б) в абзаце шестом слова «Дрожжановским муниципальным районом» заменить словами «чересполосным участком Дрожжановского муниципального района», слова «Дрожжановского муниципального района» заменить словами «чересполосного участка Дрожжановского муниципального района»;

6) в приложении 13:

а) в абзаце восьмом слова «до узловой точки 27, расположенной на реке Каилке в 2,6 км» заменить словами «, 100 м вверх по течению реки Каилки до узловой точки 27, расположенной на реке Каилке в 2,0 км»;

б) в абзаце девятом слова «3,3 км до пруда» заменить словами «3,1 км до пруда»;

7) в приложении 17:

а) в абзаце пятом слова «расположенной в 1,8 км» заменить словами «расположенной в 1,1 км»;

б) абзац шестой изложить в следующей редакции:

«Граница Малобуинковского сельского поселения по смежеству с муниципальным образованием «город Буинск» проходит от узловой точки 25 ломаной линией на северо-запад 400 м по восточной границе полосы отвода Горьковской железной дороги, проходит 150 м, пересекая полосу отвода данной железной дороги, затем идет по сельскохозяйственным угодьям на север 50 м, на северо-восток ломаной линией 200 м, проходит 150 м по профилированной автодороге, далее идет ломаной линией на северо-запад 100 м по юго-западной границе промышленного объекта, затем проходит на запад 100 м по южной границе

промышленного объекта, далее идет на юг 50 м по восточной границе полосы отвода профилированной автодороги, затем проходит по сельскохозяйственным угодьям на запад 100 м, пересекая полосу отвода профилированной автодороги, на юг ломаной линией 100 м, на запад 100 м, на юг 50 м, на запад 50 м, на северо-запад 1,0 км, на юго-запад 350 м, далее идет на северо-запад 700 м по сельскохозяйственным угодьям, 400 м по восточной, северной, западной границам карьера, 300 м по сельскохозяйственным угодьям до узловой точки 26.»;

8) абзац шестой приложения 18 изложить в следующей редакции:

«Граница Мещеряковского сельского поселения по смежеству с муниципальным образованием «город Буинск» проходит от узловой точки 40, расположенной в 2,0 км на северо-запад от села Адав-Тулумбаево на стыке границ Мещеряковского сельского поселения, муниципального образования «город Буинск» и Нижненаратбашского сельского поселения, на запад 25 м по канаве, 100 м по южной границе массива древесно-кустарниковой растительности, затем идет на юг ломаной линией 500 м по сельскохозяйственным угодьям, далее проходит на юго-запад 2,0 км по северо-западной границе массива древесно-кустарниковой растительности до реки Карлы, затем идет по левому берегу данной реки 100 м, далее проходит 2,0 км вверх по течению данной реки, пересекая полосы отвода автодороги Буинск – Адав-Тулумбаево – Ивашевка и федеральной автодороги Казань – Ульяновск, идет 2,9 км по левому берегу реки Карлы, проходит 100 м вверх по ее течению до узловой точки 25.»;

9) в приложении 20:

а) в абзаце седьмом слова «расположенной в 2,4 км» заменить словами «расположенной в 2,0 км»;

б) абзац восьмой изложить в следующей редакции:

«Граница Нижненаратбашского сельского поселения по смежеству с муниципальным образованием «город Буинск» проходит от узловой точки 28 на юго-восток ломаной линией 1,3 км по северо-восточной и восточной границам промышленного объекта, 250 м по массиву древесно-кустарниковой растительности, 150 м по сельскохозяйственным угодьям, затем идет на северо-восток 200 м по сельскохозяйственным угодьям, 350 м по профилированной автодороге, далее проходит на юго-восток 450 м по юго-западной границе промышленного объекта, затем идет по границе очистных сооружений на северо-восток 150 м, ломаной линией на восток 150 м, ломаной линией на юго-восток 100 м, ломаной линией на юго-запад 250 м, далее проходит на юго-восток ломаной линией 400 м по сельскохозяйственным угодьям, затем идет по границе производственного объекта на северо-запад 50 м, ломаной линией на восток 150 м, далее проходит на северо-восток 150 м по промышленному объекту, 300 м по сельскохозяйственным угодьям, затем идет по сельскохозяйственным угодьям на север 150 м, на северо-восток 50 м до автодороги Буинск – Черки-Кильдуразы, далее проходит на северо-запад 500 м по данной автодороге, затем идет на северо-восток 900 м по сельскохозяйственным угодьям, пересекая лесную полосу, далее проходит

на юго-запад 450 м по юго-восточной границе лесной полосы, затем идет по сельскохозяйственным угодьям на восток ломаной линией 300 м, на северо-запад 150 м, на северо-восток 550 м, на северо-запад 100 м до реки Каилки, далее проходит вниз по течению реки Каилки 700 м, затем идет на юго-восток 400 м по сельскохозяйственным угодьям, 50 м по пруду, 600 м по сельскохозяйственным угодьям, пересекая полосу отвода автодороги Казань – Ульяновск, дважды реку Карлу и массив древесно-кустарниковой растительности, затем идет на юго-запад 550 м по сельскохозяйственным угодьям, пересекая реку Карлу и массив древесно-кустарниковой растительности, далее проходит на юго-восток 250 м по восточной границе массива древесно-кустарниковой растительности, 20 м по сельскохозяйственным угодьям, затем идет на юг ломаной линией 250 м по сельскохозяйственным угодьям, 100 м по восточной границе древесно-кустарниковой растительности, 100 м по сельскохозяйственным угодьям, далее проходит на северо-запад 200 м по сельскохозяйственным угодьям, затем идет на юго-запад 350 м по юго-восточной границе массива древесно-кустарниковой растительности, 100 м по сельскохозяйственным угодьям, далее проходит на северо-запад 50 м по массиву древесно-кустарниковой растительности до реки Карлы, затем идет вверх по течению данной реки 1,7 км, далее проходит на север 25 м по массиву древесно-кустарниковой растительности, затем идет на запад 50 м по северо-западной границе массива древесно-кустарниковой растительности, далее проходит по сельскохозяйственным угодьям на север 100 м, на запад 200 м, на юго-запад 400 м, на юго-восток 200 м, затем идет на юг ломаной линией 1,0 км по западной границе массива древесно-кустарниковой растительности, далее проходит на северо-запад 100 м по сельскохозяйственным угодьям, затем идет на юг 200 м по западной границе массива древесно-кустарниковой растительности, далее проходит на юго-восток 150 м по сельскохозяйственным угодьям, затем идет на юг 100 м по западной границе массива древесно-кустарниковой растительности, далее проходит на северо-запад 100 м по сельскохозяйственным угодьям, 50 м по северо-западной границе массива древесно-кустарниковой растительности до реки Карлы, затем идет вверх по течению данной реки 20 м до узловой точки 40.»;

10) в приложении 24:

а) в абзаце пятом слова «на реке Каилке в 2,6 км» заменить словами «на реке Каилке в 2,0 км», слова «3,3 км до пруда» заменить словами «3,1 км до пруда»;

б) абзац шестой изложить в следующей редакции:

«Граница Рунгинского сельского поселения по смежеству с муниципальным образованием «город Буинск» проходит от узловой точки 26, расположенной в 1,1 км на юго-восток от деревни Чураково на стыке границ Рунгинского сельского поселения, муниципального образования «город Буинск» и Малобуинковского сельского поселения, на северо-восток 1,7 км по сельскохозяйственным угодьям, пересекая лесную полосу, затем идет на юго-восток 25 м по северо-восточной границе полосы отвода автодороги Буинск – Яльчики, далее проходит на северо-восток 25 м по сельскохозяйственным угодьям, пересекая лесную полосу, затем идет на северо-запад 250 м по северо-восточной границе лесной полосы, далее проходит

по сельскохозяйственным угодьям 450 м на северо-восток, 200 м на юго-восток, 1,0 км на северо-восток, 800 м на юго-восток, 300 м на северо-восток, пересекая лесную полосу, затем идет 100 м на восток по лесной полосе, далее проходит по сельскохозяйственным угодьям 950 м на северо-запад, 500 м на юго-восток, затем идет в общем направлении на северо-восток 100 м по юго-восточной границе массива древесно-кустарниковой растительности, далее проходит на юг 3,0 км по западной границе полосы отвода Горьковской железной дороги, затем идет ломаной линией на восток 200 м, пересекая полосу отвода Горьковской железной дороги, далее проходит на север 3,3 км по восточной границе полосы отвода Горьковской железной дороги до узловой точки 27.»;

11) в абзаце десятом приложения 27 слова «на стыке границ чересполосного участка Старотинчалинского сельского поселения» заменить словами «на стыке границ чересполосного участка Буинского муниципального района»;

12) в приложении 31:

а) в абзаце пятом слова «Дрожжановского муниципального района» заменить словами «чересполосного участка Дрожжановского муниципального района»;

б) в абзаце шестом слова «от села Таковары на стыке границ Чувашско-Кищаковского сельского поселения, Дрожжановского муниципального района» заменить словами «от села Таковары на стыке границ Буинского, Дрожжановского муниципальных районов», слова «от села Новоселки на стыке границ Чувашско-Кищаковского сельского поселения, Дрожжановского муниципального района» заменить словами «от села Новоселки на стыке границ Буинского муниципального района, чересполосного участка Дрожжановского муниципального района»;

13) в абзаце третьем приложения 32 слова «Энтуганского сельского поселения, Дрожжановского муниципального района» заменить словами «Буинского, Дрожжановского муниципальных районов».

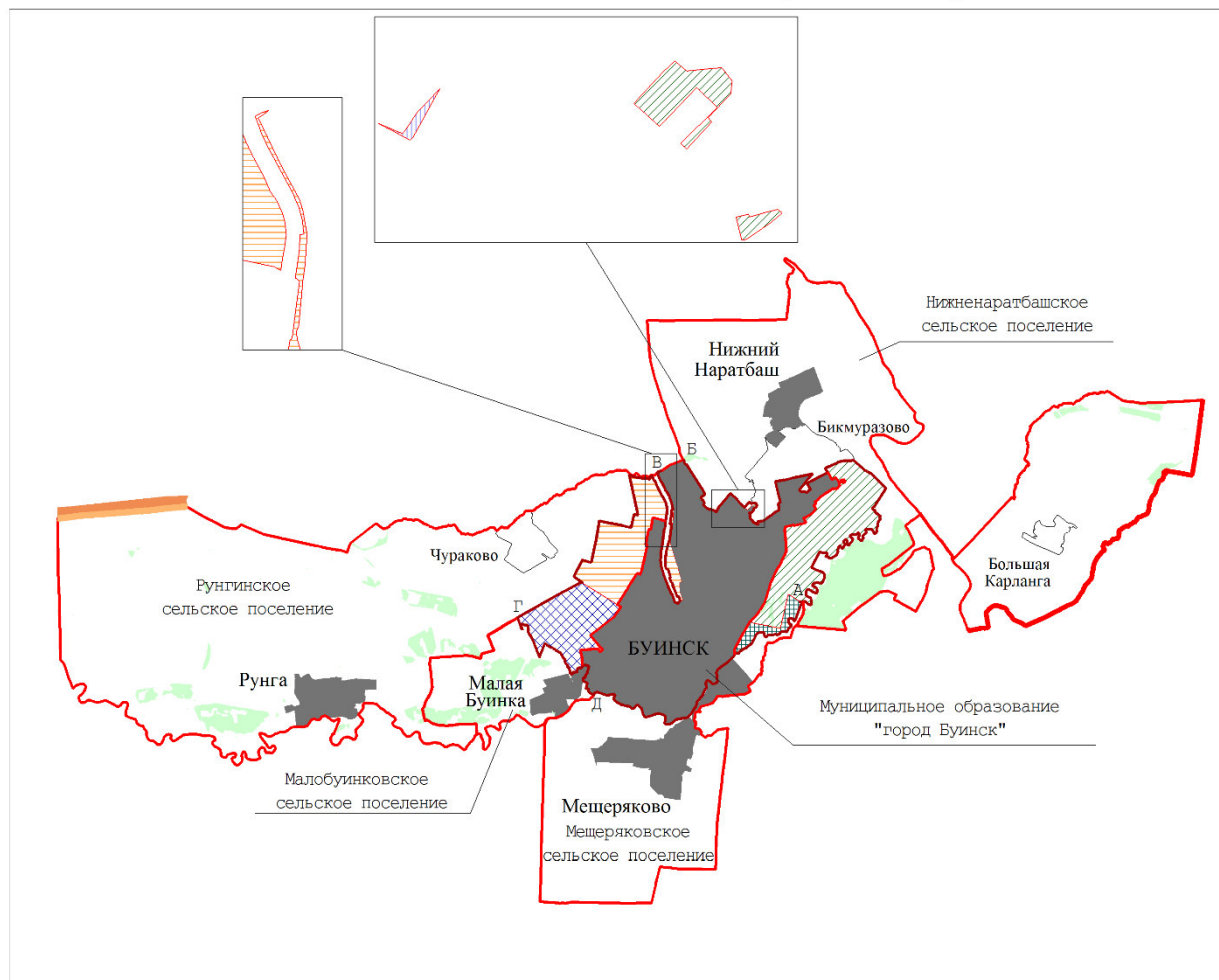
Статья 3

Настоящий Закон вступает в силу со дня его официального опубликования.
















Глава (Раис)
Республики Татарстан

Карта-схема
 границ муниципальных образований
 с учетом изменений

Приложение
 к Закону Республики Татарстан «Об изменении
 границ территорий отдельных муниципальных
 образований и внесении изменений в Закон
 Республики Татарстан «Об установлении
 границ территорий и статусе муниципального
 образования «Буинский муниципальный район»
 и муниципальных образований в его составе»



Условные обозначения

- | | | | |
|---|---|--|---|
|  | - граница Республики Татарстан |  | - территория Нижненаратбашского сельского поселения Буинского муниципального района, включаемая в состав территории муниципального образования «город Буинск» Буинского муниципального района |
|  | - граница Буинского муниципального района |  | - территория Рунгинского сельского поселения Буинского муниципального района, включаемая в состав территории муниципального образования «город Буинск» Буинского муниципального района |
|  | - границы муниципальных образований |  | - территория Малобуинковского сельского поселения Буинского муниципального района, включаемая в состав территории муниципального образования «город Буинск» Буинского муниципального района |
|  | - А-Б - смежная граница Нижненаратбашского сельского поселения и муниципального образования «город Буинск» |  | - территория Мещеряковского сельского поселения Буинского муниципального района, включаемая в состав территории муниципального образования «город Буинск» Буинского муниципального района |
|  | - В-Г - смежная граница Рунгинского сельского поселения и муниципального образования «город Буинск» |  | - территория Мещеряковского сельского поселения Буинского муниципального района, включаемая в состав территории муниципального образования «город Буинск» Буинского муниципального района |
|  | - Г-Д - смежная граница Малобуинковского сельского поселения и муниципального образования «город Буинск» | | |
|  | - Д-А - смежная граница Мещеряковского сельского поселения и муниципального образования «город Буинск» | | |
|  | - административные центры поселений | | |
|  | - населенные пункты | | |
|  | - территория муниципального образования «город Буинск» Буинского муниципального района, включаемая в состав территории Нижненаратбашского сельского поселения Буинского муниципального района | | |

Пояснительная записка

к проекту закона Республики Татарстан «Об изменении границ территорий отдельных муниципальных образований и внесении изменений в Закон Республики Татарстан «Об установлении границ территорий и статусе муниципального образования «Буинский муниципальный район» и муниципальных образований в его составе»

Проект закона Республики Татарстан «Об изменении границ территорий отдельных муниципальных образований и внесении изменений в Закон Республики Татарстан «Об установлении границ территорий и статусе муниципального образования «Буинский муниципальный район» и муниципальных образований в его составе» (далее – законопроект) подготовлен в целях изменения смежных границ территорий муниципального образования «город Буинск», Малобуинковского, Мещеряковского, Нижненаратбашского и Рунгинского сельских поселений, входящих в состав Буинского муниципального района Республики Татарстан.

Изменения предусматривают включение части территорий Малобуинковского, Мещеряковского, Нижненаратбашского и Рунгинского сельских поселений в состав территории муниципального образования «город Буинск», а также включение части территории муниципального образования «город Буинск» в состав территории Нижненаратбашского сельского поселения.

Дополнительно, законопроектом уточняется картографическое (текстовое) описание границ Кайбицкого сельского поселения по смежеству с муниципальным образованием «город Буинск» и Рунгинским сельским поселением в связи с изменением местоположения узловой точки 27. При этом границы Кайбицкого сельского поселения не изменяются.

Необходимость изменения границ возникла в целях увеличения плана строительства жилья, как для выполнения социальных программ, так и для индивидуального жилищного строительства на территории муниципального образования «город Буинск» Республики Татарстан.

Во исполнение требований Федерального закона от 6 октября 2003 года № 131-ФЗ «Об общих принципах организации местного самоуправления в Российской Федерации» (далее – Федеральный закон № 131-ФЗ) в муниципальных образованиях «город Буинск», «Малобуинковское сельское поселение», «Мещеряковское сельское поселение», «Нижненаратбашское сельское поселение» и «Рунгинское сельское поселение» проведены публичные слушания. По результатам обсуждения жители муниципальных образований поддержали инициативу об изменении границ. Соответствующие решения приняты

представительными органами указанных муниципальных образований. Следовательно, процедуры, предусмотренные законодательством, соблюдены.

Кроме того, в связи с официальным установлением местоположения границы Республики Татарстан, графическое и картографическое (текстовое) описание частей границ муниципальных образований Буинского муниципального района законопроектом приводится в соответствие с границей Республики Татарстан по смежеству с Чувашской Республикой и Ульяновской областью. Указанные уточнения носят технический характер, и соответствуют описанию границ муниципальных образований в действующем законе Республики Татарстан.

Законопроектом предлагается, внести изменения в приложения 2, 3, 5, 6, 13, 17, 18, 20, 24, 27, 31, 32, а также приложение 1 к Закону Республики Татарстан «Об установлении границ территорий муниципального образования «Буинский муниципальный район» и муниципальных образований в его составе» изложить в новой редакции.

Принятие законопроекта не повлечет дополнительных расходов из бюджета Республики Татарстан.

ФИНАНСОВО-ЭКОНОМИЧЕСКОЕ ОБОСНОВАНИЕ

к проекту Закона Республики Татарстан «Об изменении границ территорий отдельных муниципальных образований и внесении изменений в Закон Республики Татарстан «Об установлении границ территорий и статусе муниципального образования «Буинский муниципальный район» и муниципальных образований в его составе»

Принятие закона Республики Татарстан «Об изменении границ территорий отдельных муниципальных образований и внесении изменений в Закон Республики Татарстан «Об установлении границ территорий и статусе муниципального образования «Буинский муниципальный район» и муниципальных образований в его составе» не потребует выделения дополнительных финансовых средств из бюджета Республики Татарстан.

ПЕРЕЧЕНЬ

законов и иных нормативных правовых актов Республики Татарстан, подлежащих признанию утратившими силу, приостановлению, изменению или принятию в связи с принятием закона Республики Татарстан «Об изменении границ территорий отдельных муниципальных образований и внесении изменений в Закон Республики Татарстан «Об установлении границ территорий и статусе муниципального образования «Буинский муниципальный район» и муниципальных образований в его составе»

Принятие закона Республики Татарстан «Об изменении границ территорий отдельных муниципальных образований и внесении изменений в Закон Республики Татарстан «Об установлении границ территорий и статусе муниципального образования «Буинский муниципальный район» и муниципальных образований в его составе» не потребует признания утратившими силу, приостановления, изменения или принятия законов и иных нормативных правовых актов Республики Татарстан.

СРАВНИТЕЛЬНАЯ ТАБЛИЦА

к проекту Закона Республики Татарстан «Об изменении границ территорий отдельных муниципальных образований и внесении изменений в Закон Республики Татарстан «Об установлении границ территорий и статусе муниципального образования «Буинский муниципальный район» и муниципальных образований в его составе»

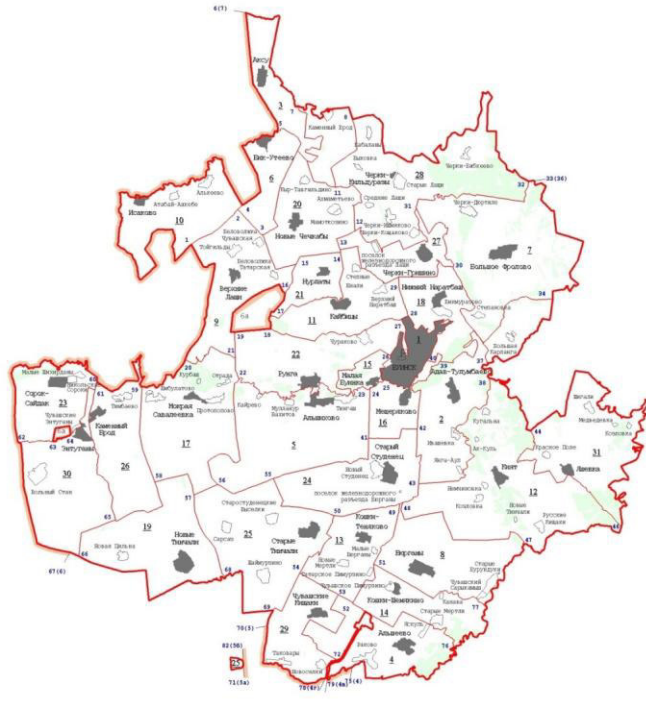
№ п/п	Действующая редакция	Предлагаемые изменения	Редакция с учетом предлагаемых изменений
----------	----------------------	---------------------------	--

1

Карта-схема

границ муниципальных образований, входящих
в состав муниципального образования
«Буинский муниципальный район»

«Приложение 1
к Закону Республики Татарстан «Об установлении
границ территорий и статусе муниципального
образования «Буинский муниципальный
район» и муниципальных образований в его составе»



Описание смежных границ
муниципального района

Условные обозначения

- граница Республики Татарстан
- граница муниципального района
- номер узловой точки
- границы поселений и их номера
- населенные пункты
- административный центр
муниципального района
- административный центр поселения

- 70 (5) - 67 (6) - Дрожжановский муниципальный район
- 67 (6) - 6 (7) - Чувашская Республика
- 6 (7) - 33 (36) - Апастовский муниципальный район
- 33 (36) - 75 (4) - Тетюшский муниципальный район
- 75 (4) - 79 (4в) - Ульяновская область
- 79 (4в) - 78 (4г) - Дрожжановский муниципальный район
- 78 (4г) - 70 (5) - Ульяновская область
- 71 (5а) - 82 (5б) - Ульяновская область
- 82 (5б) - 71 (5а) - Дрожжановский муниципальный район
- 6а (2 участка) - Чувашская Республика

1

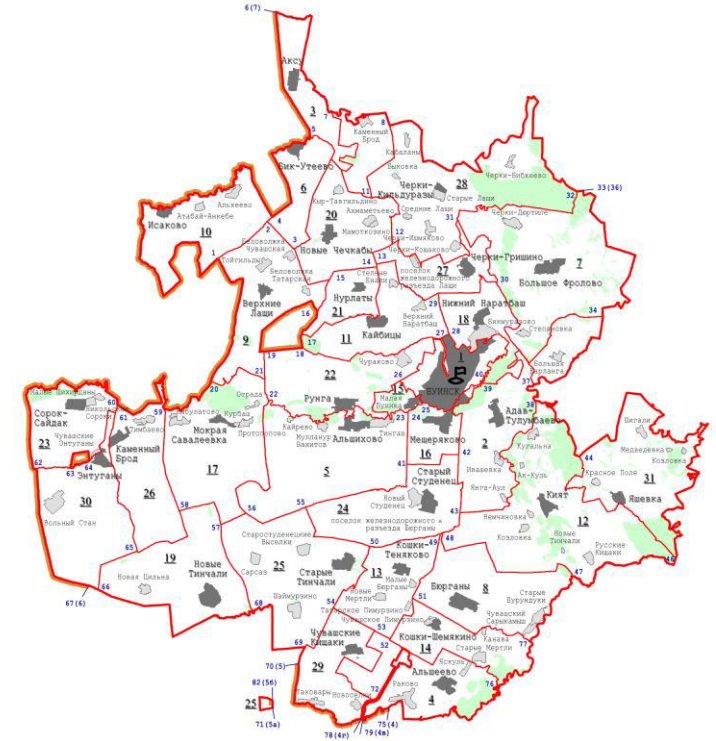
В

приложение
изложить
следующей
редакции:

Карта-схема

границ муниципальных образований, входящих в состав
муниципального образования
«Буинский муниципальный район»

«Приложение 1
к Закону Республики Татарстан
«Об установлении границ территорий
и статусе муниципального образования
«Буинский муниципальный район»
и муниципальных образований в его составе»



Описание смежных
границ муниципального района

Условные обозначения

- граница Республики Татарстан
- граница муниципального района
- номер узловой точки
- границы поселений и их номера
- населенные пункты
- административный центр
муниципального района
- административный центр поселения

- 67 (7) - 33 (36) - Апастовский муниципальный район
- 33 (36) - 75 (4) - Тетюшский муниципальный район
- 75 (4) - 79 (4в) - Ульяновская область
- 79 (4в) - 78 (4г) - Дрожжановский муниципальный район
- 78 (4г) - 70 (5) - Ульяновская область
- 70 (5) - 67 (6) - Дрожжановский муниципальный район
- 67 (6) - 6 (7) - Чувашская Республика
- 16 - 16 - Чувашская Республика
- 63 - 63 - Чувашская Республика
- 71 (5а) - 82 (5б) - Дрожжановский муниципальный район
- 82 (5б) - 71 (5а) - Ульяновская область

Городское и сельские поселения,
входящие в состав муниципального образования
«Буинский муниципальный район»

№ по карте-схеме	Муниципальное образование
1	город Буинск
2	Адав-Тулумбаевское сельское поселение
3	Аксунское сельское поселение
4	Альшеевское сельское поселение
5	Альшиховское сельское поселение
6	Бик-Утеевское сельское поселение
7	Большефроловское сельское поселение
8	Бюрганское сельское поселение
9	Верхнелацинское сельское поселение
10	Исаковское сельское поселение
11	Кайбицкое сельское поселение
12	Киятское сельское поселение
13	Кошки-Теняковское сельское поселение
14	Кошки-Шемякинское сельское поселение
15	Малобуинковское сельское поселение
16	Мещеряковское сельское поселение
17	Мокросавалеевское сельское поселение
18	Нижнеларатбашское сельское поселение
19	Новотинчалинское сельское поселение
20	Новочечкабское сельское поселение
21	Нурлатское сельское поселение
22	Рунгинское сельское поселение
23	Сорок-Сайдакское сельское поселение
24	Старостуденецкое сельское поселение
25	Старотинчалинское сельское поселение
26	Тимбаевское сельское поселение

Городское и сельские поселения,
входящие в состав муниципального образования
«Буинский муниципальный район»

№ по карте-схеме	Муниципальное образование
1	город Буинск
2	Адав-Тулумбаевское сельское поселение
3	Аксунское сельское поселение
4	Альшеевское сельское поселение
5	Альшиховское сельское поселение
6	Бик-Утеевское сельское поселение
7	Большефроловское сельское поселение
8	Бюрганское сельское поселение
9	Верхнелацинское сельское поселение
10	Исаковское сельское поселение
11	Кайбицкое сельское поселение
12	Киятское сельское поселение
13	Кошки-Теняковское сельское поселение
14	Кошки-Шемякинское сельское поселение
15	Малобуинковское сельское поселение
16	Мещеряковское сельское поселение
17	Мокросавалеевское сельское поселение
18	Нижнеларатбашское сельское поселение
19	Новотинчалинское сельское поселение
20	Новочечкабское сельское поселение
21	Нурлатское сельское поселение
22	Рунгинское сельское поселение
23	Сорок-Сайдакское сельское поселение
24	Старостуденецкое сельское поселение
25	Старотинчалинское сельское поселение
26	Тимбаевское сельское поселение

27	Черки-Гришинское сельское поселение
28	Черки-Кильдуразское сельское поселение
29	Чувашско-Кищаковское сельское поселение
30	Энтуганское сельское поселение
31	Яшевское сельское поселение

27	Черки-Гришинское сельское поселение
28	Черки-Кильдуразское сельское поселение
29	Чувашско-Кищаковское сельское поселение
30	Энтуганское сельское поселение
31	Яшевское сельское поселение

2	<p>Граница муниципального образования «Буинский муниципальный район» по смежеству с Ульяновской областью проходит от узловой точки 75(4), расположенной в акватории реки Цильны в 450 м на юг от деревни Раково на стыке границ Буинского, Тетюшского муниципальных районов и Ульяновской области, по административной границе Республики Татарстан до узловой точки 70(5), расположенной в 2,7 км на север от села Таковары на стыке границ Буинского, Дрожжановского муниципальных районов и Ульяновской области.</p>	<p>в приложении 2: абзац третий изложить в следующей редакции:</p>	<p>Граница муниципального образования «Буинский муниципальный район» по смежеству с Ульяновской областью проходит по административной границе Республики Татарстан от узловой точки 75(4), расположенной в акватории реки Цильны в 450 м на юг от деревни Раково на стыке границ Буинского, Тетюшского муниципальных районов и Ульяновской области, до узловой точки 79(4в), расположенной на протоке реки Старая Цильна в 850 м на юго-восток от села Новоселки на стыке границ Буинского муниципального района, чересполосного участка Дрожжановского муниципального района и Ульяновской области, а также от точки 78(4г), расположенной на протоке реки Старая Цильна в 700 м на юго-восток от села Новоселки на стыке границ Буинского муниципального района, чересполосного участка Дрожжановского муниципального района и Ульяновской области, до узловой точки 70(5), расположенной в 2,7 км на север от села Таковары на стыке границ Буинского, Дрожжановского муниципальных районов и Ульяновской области.</p>
3	<p>Граница муниципального образования «Буинский муниципальный район» по смежеству с чересполосным участком муниципального образования «Дрожжановский муниципальный район» проходит от узловой точки 78(4г), расположенной на протоке реки Старая Цильна в 700 м на юго-восток от села Новоселки на стыке границ Буинского муниципального района, чересполосного участка Дрожжановского муниципального района и Ульяновской области, на северо-восток 250 м по западной границе полосы отвода Горьковской железной дороги, далее идет 400 м по восточной границе лесной полосы в полосе отвода Горьковской железной дороги, на север по западной</p>	<p>в абзаце восьмом слова «, расположенной на протоке реки Старая Цильна в 700 м на юго-восток от села Новоселки на стыке границ Буинского муниципального района, чересполосного участка Дрожжановского</p>	<p>Граница муниципального образования «Буинский муниципальный район» по смежеству с чересполосным участком муниципального образования «Дрожжановский муниципальный район» проходит от узловой точки 78(4г) на северо-восток 250 м по западной границе полосы отвода Горьковской железной дороги, далее идет 400 м по восточной границе лесной полосы в полосе отвода Горьковской железной дороги, на север по западной границе полосы отвода Горьковской железной дороги 200 м, пересекая реку Цильну, затем проходит ломаной линией 150 м на северо-восток по южной, западной и северной границам промышленного объекта, 200 м по западной границе полосы отвода Горьковской железной дороги,</p>

<p>границе полосы отвода Горьковской железной дороги 200 м, пересекая реку Цильну, затем проходит ломаной линией 150 м на северо-восток по южной, западной и северной границам промышленного объекта, 200 м по западной границе полосы отвода Горьковской железной дороги, ломаной линией 1,5 км по юго-восточной границе лесной полосы в полосе отвода Горьковской железной дороги, далее идет 2,6 км по западной границе полосы отвода Горьковской железной дороги, пересекая пересыхающий ручей, по сельскохозяйственным угодьям на северо-запад 350 м, на северо-восток 450 м, затем проходит на юго-восток 200 м по автодороге «Казань – Ульяновск» – поселок железнодорожной станции Бурундуки, далее идет по сельскохозяйственным угодьям ломаной линией на северо-восток 1,2 км, на юго-восток 100 м, по юго-западной границе лесной полосы 150 м, ломаной линией по сельскохозяйственным угодьям 700 м, пересекая полосу отвода Горьковской железной дороги, затем проходит на юго-запад 100 м по восточной границе промышленного объекта, по промышленному объекту 200 м на юг, ломаной линией на юго-восток 500 м по северо-восточной границе промышленного объекта, затем проходит на юго-запад 250 м по автодороге Бюрганы – поселок железнодорожной станции Бурундуки, на северо-запад 700 м по автодороге Альшеево – поселок железнодорожной станции Бурундуки, далее идет по сельскохозяйственным угодьям на юго-запад 100 м, на северо-запад 200 м, на юго-запад 250 м по восточной границе промышленного объекта, на юго-восток 100 м по северной границе, на юго-запад 150 м по восточной границе и на северо-запад 50 м по южной границе кладбища, затем проходит на юго-запад 3,2 км по восточной границе полосы отвода Горьковской железной дороги, пересекая пересыхающий ручей, ломаной линией</p>	<p>муниципального района и Ульяновской области,» и «, расположенной на протоке реки Старая Цильна в 850 м на юго-восток от села Новоселки на стыке границ Буинского муниципального района, чересполосного участка Дрожжановского муниципального района и Ульяновской области» исключить;</p>	<p>ломаной линией 1,5 км по юго-восточной границе лесной полосы в полосе отвода Горьковской железной дороги, далее идет 2,6 км по западной границе полосы отвода Горьковской железной дороги, пересекая пересыхающий ручей, по сельскохозяйственным угодьям на северо-запад 350 м, на северо-восток 450 м, затем проходит на юго-восток 200 м по автодороге «Казань – Ульяновск» – поселок железнодорожной станции Бурундуки, далее идет по сельскохозяйственным угодьям ломаной линией на северо-восток 1,2 км, на юго-восток 100 м, по юго-западной границе лесной полосы 150 м, ломаной линией по сельскохозяйственным угодьям 700 м, пересекая полосу отвода Горьковской железной дороги, затем проходит на юго-запад 100 м по восточной границе промышленного объекта, по промышленному объекту 200 м на юг, ломаной линией на юго-восток 500 м по северо-восточной границе промышленного объекта, затем проходит на юго-запад 250 м по автодороге Бюрганы – поселок железнодорожной станции Бурундуки, на северо-запад 700 м по автодороге Альшеево – поселок железнодорожной станции Бурундуки, далее идет по сельскохозяйственным угодьям на юго-запад 100 м, на северо-запад 200 м, на юго-запад 250 м по восточной границе промышленного объекта, на юго-восток 100 м по северной границе, на юго-запад 150 м по восточной границе и на северо-запад 50 м по южной границе кладбища, затем проходит на юго-запад 3,2 км по восточной границе полосы отвода Горьковской железной дороги, пересекая пересыхающий ручей, ломаной линией 900 м по северо-западной границе лесной полосы в полосе отвода Горьковской железной дороги, далее идет ломаной линией 1,2 км по восточной границе полосы отвода Горьковской железной дороги, пересекая реку Цильну, до узловой точки 79(4в).</p>
--	--	---

	900 м по северо-западной границе лесной полосы в полосе отвода Горьковской железной дороги, далее идет ломаной линией 1,2 км по восточной границе полосы отвода Горьковской железной дороги, пересекая реку Цильну, до узловой точки 79(4в), расположенной на протоке реки Старая Цильна в 850 м на юго-восток от села Новоселки на стыке границ Буинского муниципального района, чересполосного участка Дрожжановского муниципального района и Ульяновской области.		
4	Граница чересполосного участка муниципального образования «Буинский муниципальный район» по смежеству с Ульяновской областью проходит от узловой точки 71(5а) по административной границе Республики Татарстан до узловой точки 82(5б).	в абзаце десятом слова «от узловой точки 71(5а) по административной границе Республики Татарстан до узловой точки 82(5б)» заменить словами «от узловой точки 82(5б) по административной границе Республики Татарстан до узловой точки 71(5а)»;	Граница чересполосного участка муниципального образования «Буинский муниципальный район» по смежеству с Ульяновской областью проходит от узловой точки 82(5б) по административной границе Республики Татарстан до узловой точки 71(5а).
5	-	дополнить абзацем следующего содержания:	Граница муниципального образования «Буинский муниципальный район» по смежеству с чересполосными участками Чувашской Республики проходит по административной границе Республики Татарстан от узловой точки 16, расположенной в 1,4 км на юго-восток от деревни Беловолжка Татарская на стыке границ Верхнелашинского, Нурлатского сельских поселений и чересполосного участка Чувашской Республики, до узловой точки 16, а также

			от узловой точки 63, расположенной на реке Чапкаське в 1,7 км на юго-запад от села Энтуганы на стыке границ Сорок-Сайдакского, Энтуганского сельских поселений и чересполосного участка Чувашской Республики, до узловой точки 63.
6	Граница муниципального образования «город Буинск» по смежеству с Кайбицким сельским поселением проходит от узловой точки 28, расположенной в 2,0 км на юго-запад от села Бикмуразово на стыке границ муниципального образования «город Буинск», Кайбицкого и Нижненаратбашского сельских поселений, на юго-запад 350 м по сельскохозяйственным угодьям, 150 м по юго-восточной границе лесной полосы, 50 м по сельскохозяйственным угодьям до узловой точки 27, расположенной на реке Каилке в 2,6 км на юго-запад от села Бикмуразово на стыке границ муниципального образования «город Буинск», Кайбицкого и Рунгинского сельских поселений.	в приложении 3: в абзаце третьем слова «до узловой точки 27, расположенной на реке Каилке в 2,6 км» заменить словами «, 100 м вверх по течению реки Каилки до узловой точки 27, расположенной на реке Каилке в 2,0 км»;	Граница муниципального образования «город Буинск» по смежеству с Кайбицким сельским поселением проходит от узловой точки 28, расположенной в 2,0 км на юго-запад от села Бикмуразово на стыке границ муниципального образования «город Буинск», Кайбицкого и Нижненаратбашского сельских поселений, на юго-запад 350 м по сельскохозяйственным угодьям, 150 м по юго-восточной границе лесной полосы, 50 м по сельскохозяйственным угодьям, 100 м вверх по течению реки Каилки до узловой точки 27, расположенной на реке Каилке в 2,0 км на юго-запад от села Бикмуразово на стыке границ муниципального образования «город Буинск», Кайбицкого и Рунгинского сельских поселений.
7	Граница муниципального образования «город Буинск» по смежеству с Нижненаратбашским сельским поселением проходит от узловой точки 28 на юго-восток ломаной линией 1,3 км по северо-восточной и восточной границам промышленного объекта, 250 м по массиву древесно-кустарниковой растительности, 100 м по сельскохозяйственным угодьям до профилированной автодороги, затем идет на северо-восток 550 м по данной автодороге, далее проходит на юго-восток 550 м по юго-западной границе и на северо-восток 150 м по юго-восточной границе промышленного объекта, затем идет на юго-восток 100 м и на юго-запад 150 м по восточной границе промышленного объекта, далее проходит на юго-восток ломаной линией 400 м по	абзац четвертый изложить в следующей редакции:	Граница муниципального образования «город Буинск» по смежеству с Нижненаратбашским сельским поселением проходит от узловой точки 28 на юго-восток ломаной линией 1,3 км по северо-восточной и восточной границам промышленного объекта, 250 м по массиву древесно-кустарниковой растительности, 150 м по сельскохозяйственным угодьям, затем идет на северо-восток 200 м по сельскохозяйственным угодьям, 350 м по профилированной автодороге, далее проходит на юго-восток 450 м по юго-западной границе промышленного объекта, затем идет по границе очистных сооружений на северо-восток 150 м , ломаной линией на восток 150 м , ломаной линией на юго-восток 100 м , ломаной линией на юго-запад 250 м , далее

сельскохозяйственным угодьям, затем идет на северо-восток 300 м по промышленному объекту, по сельскохозяйственным угодьям 300 м и на север 150 м, на северо-восток 50 м до автодороги Буинск – Черки-Кильдуразы, далее проходит на северо-запад 500 м по данной автодороге, затем идет на северо-восток 900 м по сельскохозяйственным угодьям, пересекая лесную полосу, далее проходит на юго-запад 450 м по юго-восточной границе лесной полосы, затем идет по сельскохозяйственным угодьям на восток ломаной линией 300 м, на северо-запад 150 м, на северо-восток 550 м, далее проходит на юго-восток ломаной линией 400 м по юго-западной границе плодпитомника, идет 20 м, пересекая лесную полосу, затем идет на северо-восток 150 м по северо-западной границе полосы отвода федеральной автодороги Казань – Ульяновск, далее проходит по сельскохозяйственным угодьям на юго-восток 50 м, пересекая полосу отвода федеральной автодороги Казань – Ульяновск, на юго-запад 50 м, на северо-запад 40 м, далее проходит на юго-запад 100 м по юго-восточной границе полосы отвода федеральной автодороги Казань – Ульяновск, ломаной линией 900 м по сельскохозяйственным угодьям, затем идет на юго-восток 100 м по северо-восточной границе, на юго-запад 350 м, на юго-восток 100 м, на юго-запад 500 м по юго-восточной границе промышленного объекта, проходит на юг 550 м и на юго-запад 1,9 км по восточной границе полосы отвода федеральной автодороги Казань – Ульяновск до узловой точки 40, расположенной в 2,4 км на северо-запад от села Адав-Тулумбаево на стыке границ муниципального образования «город Буинск», Нижненаратбашского и Мещеряковского сельских поселений.

проходит на юго-восток ломаной линией 400 м по сельскохозяйственным угодьям, затем идет по границе производственного объекта на северо-запад 50 м, ломаной линией на восток 150 м, далее проходит на северо-восток 150 м по промышленному объекту, 300 м по сельскохозяйственным угодьям, затем идет по сельскохозяйственным угодьям на север 150 м, на северо-восток 50 м до автодороги Буинск - Черки-Кильдуразы, далее проходит на северо-запад 500 м по данной автодороге, затем идет на северо-восток 900 м по сельскохозяйственным угодьям, пересекая лесную полосу, далее проходит на юго-запад 450 м по юго-восточной границе лесной полосы, затем идет по сельскохозяйственным угодьям на восток ломаной линией 300 м, на северо-запад 150 м, на северо-восток 550 м, на северо-запад 100 м до реки Каилка, далее проходит вниз по течению реки Каилка 700 м, затем идет на юго-восток 400 м по сельскохозяйственным угодьям, 50 м по пруду, 600 м по сельскохозяйственным угодьям пересекая полосу отвода автодороги Казань - Ульяновск, дважды реку Карла и массив древесно-кустарниковой растительности, затем идет на юго-запад 550 м по сельскохозяйственным угодьям пересекая реку Карла и массив древесно-кустарниковой растительности, далее проходит на юго-восток 250 м по восточной границе массива древесно-кустарниковой растительности, 20 м по сельскохозяйственным угодьям, затем идет на юг ломаной линией 250 м по сельскохозяйственным угодьям, 100 м по восточной границе древесно-кустарниковой растительности, 100 м по сельскохозяйственным угодьям, далее проходит на северо-запад 200 м по сельскохозяйственным угодьям, затем идет на юго-запад 350 м по юго-восточной

			<p>границе массива древесно-кустарниковой растительности, 100 м по сельскохозяйственным угодьям, далее проходит на северо-запад 50 м по древесно-кустарниковой растительности до реки Карла, затем идет вверх по течению данной реки 1,7 км, далее проходит на север 25 м по массиву древесно-кустарниковой растительности, затем идет на запад 50 м по северо-западной границе массива древесно-кустарниковой растительности, далее проходит по сельскохозяйственным угодьям на север 100 м, на запад 200 м, на юго-запад 400 м, на юго-восток 200 м, затем идет на юг ломаной линией 1 км по западной границе массива древесно-кустарниковой растительности, далее проходит на северо-запад 100 м по сельскохозяйственным угодьям, затем идет на юг 200 м по западной границе массива древесно-кустарниковой растительности, далее проходит на юго-восток 150 м по сельскохозяйственным угодьям, затем идет на юг 100 м по западной границе массива древесно-кустарниковой растительности, далее проходит на северо-запад 100 м по сельскохозяйственным угодьям, 50 м по северо-западной границе массива древесно-кустарниковой растительности до реки Карла, затем идет вверх по течению данной реки 20 м до узловой точки 40, расположенной в 2,0 км на северо-запад от села Адав-Тулумбаево на стыке границ муниципального образования «город Буинск», Нижненаратбашского и Мещеряковского сельских поселений.</p>
8	<p>Граница муниципального образования «город Буинск» по смежеству с Мещеряковским сельским поселением проходит от узловой точки 40 на северо-запад 15 м, пересекая полосу отвода федеральной автодороги Казань – Ульяновск, на юго-запад 750 м по</p>	<p>абзац пятый изложить следующей редакции:</p>	<p>Граница муниципального образования «город Буинск» по смежеству с Мещеряковским сельским поселением проходит от узловой точки 40 на запад 25 м по канаве, 100 м по южной границе массива древесно-кустарниковой растительности, затем идет на юг ломаной</p>

	<p>северо-западной границе полосы отвода данной автодороги, затем идет на юг 150 м по сельскохозяйственным угодьям до реки Карлы, пересекая полосу отвода данной автодороги, проходит 2,0 км вверх по течению данной реки, пересекая полосы отвода автодороги Буинск – Адав-Тулумбаево – Ивашевка и федеральной автодороги Казань – Ульяновск, идет 2,9 км по левому берегу реки Карлы, проходит 100 м вверх по ее течению до узловой точки 25, расположенной на реке Карле в 400 м на восток от деревни Малая Буинка на стыке границ муниципального образования «город Буинск», Мещеряковского и Малобуинковского сельских поселений.</p>		<p>линией 500 м по сельскохозяйственным угодьям, далее проходит на юго-запад 2,0 км по северо-западной границе массива древесно-кустарниковой растительности до реки Карла, затем идет по левому берегу данной реки 100 м, далее проходит 2,0 км вверх по течению данной реки, пересекая полосы отвода автодороги Буинск - Адав-Тулумбаево - Ивашевка и федеральной автодороги Казань - Ульяновск, идет 2,9 км до реки Карла, проходит 100 м вверх по ее течению до узловой точки 25, расположенной на реке Карле в 400 м на восток от деревни Малая Буинка на стыке границ муниципального образования «город Буинск», Мещеряковского и Малобуинковского сельских поселений.</p>
9	<p>Граница муниципального образования «город Буинск» по смежеству с Малобуинковским сельским поселением проходит от узловой точки 25 ломаной линией на северо-запад 400 м по восточной границе полосы отвода Горьковской железной дороги, проходит 150 м, пересекая полосу отвода данной железной дороги, затем идет по сельскохозяйственным угодьям на север 50 м, на северо-восток ломаной линией 200 м, проходит 150 м по профилированной автодороге, далее идет ломаной линией на северо-запад 100 м по юго-западной границе промышленного объекта, затем проходит на запад 100 м по южной границе, на север 200 м по западной границе промышленного объекта, пересекая полосу отвода профилированной автодороги, далее идет по сельскохозяйственным угодьям на северо-запад 200 м, на восток ломаной линией 600 м, на северо-запад 450 м, на северо-восток 750 м, проходит 150 м по северо-западной границе промышленного объекта, 100 м по сельскохозяйственным угодьям, пересекая полосу отвода автодороги Буинск – Яльчики, затем идет на северо-запад 100 м по придорожной лесной полосе до</p>	<p>абзац изложить следующей редакции: шестой в</p>	<p>Граница муниципального образования «город Буинск» по смежеству с Малобуинковским сельским поселением проходит от узловой точки 25 ломаной линией на северо-запад 400 м по восточной границе полосы отвода Горьковской железной дороги, проходит 150 м, пересекая полосу отвода данной железной дороги, затем идет по сельскохозяйственным угодьям на север 50 м, на северо-восток ломаной линией 200 м, проходит 150 м по профилированной автодороге, далее идет ломаной линией на северо-запад 100 м по юго-западной границе промышленного объекта, затем проходит на запад 100 м по южной границе промышленного объекта, далее идет на юг 50 м по восточной границе полосы отвода профилированной автодороги, затем проходит по сельскохозяйственным угодьям на запад 100 м, пересекая полосу отвода профилированной автодороги, на юг ломаной линией 100 м, на запад 100 м, на юг 50 м, на запад 50 м, на северо-запад 1,0 км, на юго-запад 350 м, далее идет на северо-запад 700 м по сельскохозяйственным угодьям, 400 м по восточной, северной, западной границам карьера, 300 м по</p>

	узловой точки 26, расположенной в 1,8 км на юго-восток от деревни Чураково на стыке границ муниципального образования «город Буинск», Малобуинковского и Рунгинского сельских поселений.		сельскохозяйственным угодьям до узловой точки 26, расположенной в 1,1 км на юго-восток от деревни Чураково на стыке границ муниципального образования «город Буинск», Малобуинковского и Рунгинского сельских поселений.
10	Граница муниципального образования «город Буинск» по смежеству с Рунгинским сельским поселением проходит от узловой точки 26 на северо-восток 850 м по сельскохозяйственным угодьям, затем идет на восток 100 м по южной границе лесной полосы, далее проходит по сельскохозяйственным угодьям на северо-восток 1,4 км, пересекая лесную полосу, на юго-восток 250 м и 50 м по полосе отвода автодороги Буинск – Каратун, затем идет на юг 2,0 км по западной границе полосы отвода Горьковской железной дороги, далее проходит ломаной линией на восток 200 м, пересекая полосу отвода Горьковской железной дороги, затем идет на северо-восток 100 м по юго-восточной границе плодпитомника, далее проходит на север ломаной линией 750 м по плодпитомнику, 100 м по сельскохозяйственным угодьям, пересекая ветку Горьковской железной дороги, идет на северо-запад 550 м по северо-восточной границе плодпитомника, затем проходит ломаной линией на север 100 м по сельскохозяйственным угодьям, пересекая полосу отвода автодороги Буинск – Каратун, идет 350 м по восточной границе полосы отвода данной автодороги, 100 м по сельскохозяйственным угодьям, пересекая полосу отвода профилированных автодорог, проходит 300 м по восточной границе полосы отвода профилированной автодороги, далее идет на северо-запад 900 м по восточной границе полосы отвода Горьковской железной дороги, затем проходит на	абзац седьмой изложить в следующей редакции:	Граница муниципального образования «город Буинск» по смежеству с Рунгинским сельским поселением проходит от узловой точки 26 на северо-восток 1,7 км по сельскохозяйственным угодьям, пересекая лесную полосу, затем идет на юго-восток 25 м по северо-восточной границе полосы отвода автодороги Буинск - Яльчики, далее проходит на северо-восток 25 м по сельскохозяйственным угодьям, пересекая лесную полосу, затем идет на северо-запад 250 м по северо-восточной границе лесной полосы, далее проходит по сельскохозяйственным угодьям 450 м на северо-восток, 200 м на юго-восток, 1,0 км на северо-восток, 800 м на юго-восток, 300 м на северо-восток, пересекая лесную полосу, затем идет 100 м на восток по лесной полосе, далее проходит по сельскохозяйственным угодьям 950 м на северо-запад, 500 м на юго-восток, затем идет в общем направлении на северо-восток 100 м по юго-восточной границе массива древесно-кустарниковой растительности, далее проходит на юг 3,0 км по западной границе полосы отвода Горьковской железной дороги, затем идет ломаной линией на восток 200 м, пересекая полосу отвода Горьковской железной дороги, далее проходит на север 3,3 км по восточной границе полосы отвода Горьковской железной дороги до узловой точки 27.

	северо-восток 100 м по сельскохозяйственным угодьям до реки Каилки, до узловой точки 27.		
11	Граница Аксунского сельского поселения по смежеству с Чувашской Республикой проходит от узловой точки 5 по административной границе Республики Татарстан до узловой точки 6(7), расположенной в 4,6 км на северо-запад от деревни Аксу на стыке границ Аксунского сельского поселения, Апастовского муниципального района и Чувашской Республики.	в абзаце четвертом приложения 5 слова «Аксунского сельского поселения, Апастовского муниципального района» заменить словами « Буинского, Апастовского муниципальных районов »;	Граница Аксунского сельского поселения по смежеству с Чувашской Республикой проходит от узловой точки 5 по административной границе Республики Татарстан до узловой точки 6(7), расположенной в 4,6 км на северо-запад от деревни Аксу на стыке границ Буинского, Апастовского муниципальных районов и Чувашской Республики.
12	Граница Альшеевского сельского поселения по смежеству с Ульяновской областью проходит от узловой точки 75(4) по административной границе Республики Татарстан до узловой точки 79(4в), расположенной на протоке реки Старая Цильна в 850 м на юго-восток от села Новоселки на стыке границ Альшеевского сельского поселения, Дрожжановского муниципального района и Ульяновской области.	в приложении 6: в абзаце пятом слова «Альшеевского сельского поселения, Дрожжановского муниципального района» заменить словами « Буинского муниципального района, чересполосного участка Дрожжановского муниципального района »;	Граница Альшеевского сельского поселения по смежеству с Ульяновской областью проходит от узловой точки 75(4) по административной границе Республики Татарстан до узловой точки 79(4в), расположенной на протоке реки Старая Цильна в 850 м на юго-восток от села Новоселки на стыке границ Буинского муниципального района, чересполосного участка Дрожжановского муниципального района и Ульяновской области.
13	Граница Альшеевского сельского поселения по смежеству с Дрожжановским муниципальным районом проходит от узловой точки 79(4в) по границе Буинского муниципального района до узловой точки 72, расположенной в 1,0 км на восток от села Новоселки на	в абзаце шестом слова «Дрожжановским муниципальным районом» заменить	Граница Альшеевского сельского поселения по смежеству с чересполосным участком Дрожжановского муниципального района проходит от узловой точки 79(4в) по границе Буинского муниципального района до узловой точки 72, расположенной в 1,0 км на восток от

	стыке границ Альшеевского, Чувашско-Кищаковского сельских поселений и Дрожжановского муниципального района.	словами «чересполосным участком Дрожжановского муниципального района», слова «Дрожжановского муниципального района» заменить словами «чересполосного участка Дрожжановского муниципального района»;	села Новоселки на стыке границ Альшеевского, Чувашско-Кищаковского сельских поселений и чересполосного участка Дрожжановского муниципального района.
14	Граница Кайбицкого сельского поселения по смежеству с муниципальным образованием «город Буинск» проходит от узловой точки 28 на юго-запад 350 м по сельскохозяйственным угодьям, 150 м по юго-восточной границе лесной полосы, 50 м по сельскохозяйственным угодьям до узловой точки 27, расположенной на реке Каилке в 2,6 км на юго-запад от села Бикмуразово на стыке границ Кайбицкого сельского поселения, муниципального образования «город Буинск» и Рунгинского сельского поселения.	в приложении 13: в абзаце восьмом слова «до узловой точки 27, расположенной на реке Каилке в 2,6 км» заменить словами «, 100 м вверх по течению реки Каилки до узловой точки 27, расположенной на реке Каилке в 2,0 км»;	Граница Кайбицкого сельского поселения по смежеству с муниципальным образованием «город Буинск» проходит от узловой точки 28 на юго-запад 350 м по сельскохозяйственным угодьям, 150 м по юго-восточной границе лесной полосы, 50 м по сельскохозяйственным угодьям, 100 м вверх по течению реки Каилки до узловой точки 27, расположенной на реке Каилке в 2,0 км на юго-запад от села Бикмуразово на стыке границ Кайбицкого сельского поселения, муниципального образования «город Буинск» и Рунгинского сельского поселения.
15	Граница Кайбицкого сельского поселения по смежеству с Рунгинским сельским поселением проходит от узловой точки 27 вверх по течению реки Каилки 3,3 км до пруда, пересекая полосы отвода Горьковской железной	в абзаце девятом слова «3,3 км до пруда» заменить словами «3,1 км до	Граница Кайбицкого сельского поселения по смежеству с Рунгинским сельским поселением проходит от узловой точки 27 вверх по течению реки Каилки 3,1 км до пруда, пересекая полосы отвода Горьковской железной

	<p>дороги, автодороги Буинск – Каратун и плотину пруда, затем идет на юго-запад 150 м по пруду, проходит 650 м вверх по течению реки Каилки, пересекая плотину, идет на юго-запад 150 м по пруду, проходит 350 м вверх по течению реки Каилки до пруда, пересекая полосу отвода автодороги Буинск – Яльчики и плотину пруда, идет на запад 100 м по пруду, проходит 100 м вверх по течению реки Каилки, пересекая плотину пруда, идет на юго-запад 100 м по пруду, проходит 2,8 км вверх по течению реки Каилки, затем идет на северо-запад 150 м по канаве, далее проходит по сельскохозяйственным угодьям 50 м, на юго-запад 1,0 км и на северо-запад 1,0 км, идет 500 м по северо-восточной границе лесной полосы, 50 м по сельскохозяйственным угодьям, 1,0 км по северо-восточной границе лесной полосы, далее проходит на юго-запад 150 м по юго-восточной границе лесного квартала 4 Буинского участкового лесничества Государственного бюджетного учреждения Республики Татарстан «Буинское лесничество», затем идет на северо-запад 1,3 км по южной и юго-западной границам лесных кварталов 4, 3 до узловой точки 18.</p>	<p>пруда»;</p>	<p>дороги, автодороги Буинск - Каратун и плотину пруда, затем идет на юго-запад 150 м по пруду, проходит 650 м вверх по течению реки Каилки, пересекая плотину, идет на юго-запад 150 м по пруду, проходит 350 м вверх по течению реки Каилки до пруда, пересекая полосу отвода автодороги Буинск - Яльчики и плотину пруда, идет на запад 100 м по пруду, проходит 100 м вверх по течению реки Каилки, пересекая плотину пруда, идет на юго-запад 100 м по пруду, проходит 2,8 км вверх по течению реки Каилки, затем идет на северо-запад 150 м по канаве, далее проходит по сельскохозяйственным угодьям 50 м, на юго-запад 1,0 км и на северо-запад 1,0 км, идет 500 м по северо-восточной границе лесной полосы, 50 м по сельскохозяйственным угодьям, 1,0 км по северо-восточной границе лесной полосы, далее проходит на юго-запад 150 м по юго-восточной границе лесного квартала 4 Буинского участкового лесничества Государственного бюджетного учреждения Республики Татарстан «Буинское лесничество», затем идет на северо-запад 1,3 км по южной и юго-западной границам лесных кварталов 4, 3 до узловой точки 18.</p>
16	<p>Граница Малобуинковского сельского поселения по смежеству с Рунгинским сельским поселением проходит от узловой точки 23 ломаной линией на север 20 м, пересекая реку Карлу, 250 м по сельскохозяйственным угодьям, затем идет на запад 400 м по южной границе лесных кварталов 29, 28 Буинского участкового лесничества Государственного бюджетного учреждения Республики Татарстан «Буинское лесничество», 50 м по сельскохозяйственным угодьям, ломаной линией 800 м по южной границе лесного квартала 28, далее проходит на северо-запад 300 м по сельскохозяйственным угодьям, 100 м по лесному кварталу 28, затем идет по сельскохозяйственным угодьям ломаной линией на север</p>	<p>в приложении 17: в абзаце пятом слова «расположенной в 1,8 км» заменить словами «расположенной в 1,1 км»;</p>	<p>Граница Малобуинковского сельского поселения по смежеству с Рунгинским сельским поселением проходит от узловой точки 23 ломаной линией на север 20 м, пересекая реку Карлу, 250 м по сельскохозяйственным угодьям, затем идет на запад 400 м по южной границе лесных кварталов 29, 28 Буинского участкового лесничества Государственного бюджетного учреждения Республики Татарстан «Буинское лесничество», 50 м по сельскохозяйственным угодьям, ломаной линией 800 м по южной границе лесного квартала 28, далее проходит на северо-запад 300 м по сельскохозяйственным угодьям, 100 м по лесному кварталу 28, затем идет по сельскохозяйственным угодьям ломаной линией на север</p>

	<p>1,2 км, пересекая полосу отвода автодороги Буинск – Рунга, на восток 850 м, далее проходит по канаве на юго-восток 350 м и на север 100 м, затем идет по сельскохозяйственным угодьям на северо-восток 300 м и на северо-запад 100 м, проходит 100 м по юго-западной границе лесной полосы, 200 м по лесной полосе, затем идет на северо-восток 2,5 км по сельскохозяйственным угодьям до северо-восточной границы полосы отвода автодороги Буинск – Яльчики, пересекая придорожную лесную полосу, проходит на юго-восток 1,0 км по данной границе полосы отвода автодороги до узловой точки 26, расположенной в 1,8 км на юго-восток от деревни Чураково на стыке границ Малобуинковского, Рунгинского сельских поселений и муниципального образования «город Буинск».</p>		<p>1,2 км, пересекая полосу отвода автодороги Буинск - Рунга, на восток 850 м, далее проходит по канаве на юго-восток 350 м и на север 100 м, затем идет по сельскохозяйственным угодьям на северо-восток 300 м и на северо-запад 100 м, проходит 100 м по юго-западной границе лесной полосы, 200 м по лесной полосе, затем идет на северо-восток 2,5 км по сельскохозяйственным угодьям до северо-восточной границы полосы отвода автодороги Буинск - Яльчики, пересекая придорожную лесную полосу, проходит на юго-восток 1,0 км по данной границе полосы отвода автодороги до узловой точки 26, расположенной в 1,1 км на юго-восток от деревни Чураково на стыке границ Малобуинковского, Рунгинского сельских поселений и муниципального образования «город Буинск».</p>
17	<p>Граница Малобуинковского сельского поселения по смежеству с муниципальным образованием «город Буинск» проходит от узловой точки 25 ломаной линией на северо-запад 400 м по восточной границе полосы отвода Горьковской железной дороги, проходит 150 м, пересекая полосу отвода данной железной дороги, затем идет по сельскохозяйственным угодьям на север 50 м, на северо-восток ломаной линией 200 м, проходит 150 м по профилированной автодороге, далее идет ломаной линией на северо-запад 100 м по юго-западной границе промышленного объекта, затем проходит на запад 100 м по южной границе, на север 200 м по западной границе промышленного объекта, пересекая полосу отвода профилированной автодороги, далее идет по сельскохозяйственным угодьям на северо-запад 200 м, на восток ломаной линией 600 м, на северо-запад 450 м, на северо-восток 750 м, проходит 150 м по северо-западной границе промышленного объекта, 100 м по сельскохозяйственным угодьям, пересекая полосу</p>	<p>абзац изложить следующей редакции:</p> <p>шестой в</p>	<p>Граница Малобуинковского сельского поселения по смежеству с муниципальным образованием «город Буинск» проходит от узловой точки 25 ломаной линией на северо-запад 400 м по восточной границе полосы отвода Горьковской железной дороги, проходит 150 м, пересекая полосу отвода данной железной дороги, затем идет по сельскохозяйственным угодьям на север 50 м, на северо-восток ломаной линией 200 м, проходит 150 м по профилированной автодороге, далее идет ломаной линией на северо-запад 100 м по юго-западной границе промышленного объекта, затем проходит на запад 100 м по южной границе промышленного объекта, далее идет на юг 50 м по восточной границе полосы отвода профилированной автодороги, затем проходит по сельскохозяйственным угодьям на запад 100 м, пересекая полосу отвода профилированной автодороги, на юг ломаной линией 100 м, на запад 100 м, на юг 50 м, на запад 50 м, на северо-запад 1,0 км, на юго-запад 350 м, далее идет на северо-запад 700 м по</p>

	отвода автодороги Буинск – Яльчики, затем идет на северо-запад 100 м по придорожной лесной полосе до узловой точки 26.		сельскохозяйственным угодьям, 400 м по восточной, северной, западной границам карьера, 300 м по сельскохозяйственным угодьям до узловой точки 26.
18	Граница Мещеряковского сельского поселения по смежеству с муниципальным образованием «город Буинск» проходит от узловой точки 40, расположенной в 2,4 км на северо-запад от села Адав-Тулумбаево на стыке границ Мещеряковского сельского поселения, муниципального образования «город Буинск» и Нижненаратбашского сельского поселения, на северо-запад 15 м, пересекая полосу отвода федеральной автодороги Казань – Ульяновск, на юго-запад 750 м по северо-западной границе полосы отвода данной автодороги, затем идет на юг 150 м по сельскохозяйственным угодьям до реки Карлы, пересекая полосу отвода данной автодороги, проходит 2,0 км вверх по течению данной реки, пересекая полосы отвода автодороги Буинск – Адав-Тулумбаево – Ивашевка и федеральной автодороги Казань – Ульяновск, идет 2,9 км по левому берегу реки Карлы, проходит 100 м вверх по ее течению до узловой точки 25.	абзац шестой приложения 18 изложить в следующей редакции:	Граница Мещеряковского сельского поселения по смежеству с муниципальным образованием «город Буинск» проходит от узловой точки 40, расположенной в 2,0 км на северо-запад от села Адав-Тулумбаево на стыке границ Мещеряковского сельского поселения, муниципального образования «город Буинск» и Нижненаратбашского сельского поселения, на запад 25 м по канаве, 100 м по южной границе массива древесно-кустарниковой растительности, затем идет на юг ломаной линией 500 м по сельскохозяйственным угодьям, далее проходит на юго-запад 2.0 км по северо-западной границе массива древесно-кустарниковой растительности до реки Карла, затем идет по левому берегу данной реки 100 м, далее проходит 2,0 км вверх по течению данной реки, пересекая полосы отвода автодороги Буинск - Адав-Тулумбаево - Ивашевка и федеральной автодороги Казань - Ульяновск, идет 2,9 км по левому берегу реки Карлы, проходит 100 м вверх по ее течению до узловой точки 25.
19	Граница Нижненаратбашского сельского поселения по смежеству с Мещеряковским сельским поселением проходит от узловой точки 40, расположенной в 2,4 км на северо-запад от села Адав-Тулумбаево на стыке границ Нижненаратбашского, Мещеряковского сельских поселений и муниципального образования «город Буинск», на юго-восток 20 м, пересекая полосу отвода федеральной автодороги Казань – Ульяновск, 100 м по юго-западной границе массива древесно-кустарниковой растительности, затем идет на восток 400 м по южной границе лесной полосы, 250 м по южной границе массива леса, далее проходит на северо-восток 800 м по восточной	в приложении 20: в абзаце седьмом слова «расположенной в 2,4 км» заменить словами «расположенной в 2,0 км»;	Граница Нижненаратбашского сельского поселения по смежеству с Мещеряковским сельским поселением проходит от узловой точки 40, расположенной в 2,0 км на северо-запад от села Адав-Тулумбаево на стыке границ Нижненаратбашского, Мещеряковского сельских поселений и муниципального образования «город Буинск», на юго-восток 20 м, пересекая полосу отвода федеральной автодороги Казань - Ульяновск, 100 м по юго-западной границе массива древесно-кустарниковой растительности, затем идет на восток 400 м по южной границе лесной полосы, 250 м по южной границе массива леса, далее проходит на северо-восток 800 м по восточной

	<p>границе полосы древесно-кустарниковой растительности до канавы, затем идет по канаве на юго-восток 300 м и на восток 100 м до реки Карлы, проходит 550 м вверх по течению данной реки, затем идет на юго-запад 100 м по юго-западной границе лесного квартала 41 Буинского участкового лесничества Государственного бюджетного учреждения Республики Татарстан «Буинское лесничество» до узловой точки 39.</p>		<p>границе полосы древесно-кустарниковой растительности до канавы, затем идет по канаве на юго-восток 300 м и на восток 100 м до реки Карлы, проходит 550 м вверх по течению данной реки, затем идет на юго-запад 100 м по юго-западной границе лесного квартала 41 Буинского участкового лесничества Государственного бюджетного учреждения Республики Татарстан «Буинское лесничество» до узловой точки 39.</p>
20	<p>Граница Нижненаратбашского сельского поселения по смежеству с муниципальным образованием «город Буинск» проходит от узловой точки 28 на юго-восток ломаной линией 1,3 км по северо-восточной и восточной границам промышленного объекта, 250 м по массиву древесно-кустарниковой растительности, 100 м по сельскохозяйственным угодьям до профилированной автодороги, затем идет на северо-восток 550 м по данной автодороге, далее проходит на юго-восток 550 м по юго-западной границе и на северо-восток 150 м по юго-восточной границе промышленного объекта, затем идет на юго-восток 100 м и на юго-запад 150 м по восточной границе промышленного объекта, далее проходит на юго-восток ломаной линией 400 м по сельскохозяйственным угодьям, затем идет на северо-восток 300 м по промышленному объекту, по сельскохозяйственным угодьям 300 м и на север 150 м, на северо-восток 50 м до автодороги Буинск – Черки-Кильдуразы, далее проходит на северо-запад 500 м по данной автодороге, затем идет на северо-восток 900 м по сельскохозяйственным угодьям, пересекая лесную полосу, далее проходит на юго-запад 450 м по юго-восточной границе лесной полосы, затем идет по сельскохозяйственным угодьям на восток ломаной линией 300 м, на северо-запад 150 м, на северо-восток 550 м, далее проходит на юго-восток ломаной линией 400</p>	<p>абзац восьмой изложить в следующей редакции:</p>	<p>Граница Нижненаратбашского сельского поселения по смежеству с муниципальным образованием «город Буинск» проходит от узловой точки 28 на юго-восток ломаной линией 1,3 км по северо-восточной и восточной границам промышленного объекта, 250 м по массиву древесно-кустарниковой растительности, 150 м по сельскохозяйственным угодьям, затем идет на северо-восток 200 м по сельскохозяйственным угодьям, 350 м по профилированной автодороге, далее проходит на юго-восток 450 м по юго-западной границе промышленного объекта, затем идет по границе очистных сооружений на северо-восток 150 м, ломаной линией на восток 150 м, ломаной линией на юго-восток 100 м, ломаной линией на юго-запад 250 м, далее проходит на юго-восток ломаной линией 400 м по сельскохозяйственным угодьям, затем идет по границе производственного объекта на северо-запад 50 м , ломаной линией на восток 150 м, далее проходит на северо-восток 150 м по промышленному объекту, 300 м по сельскохозяйственным угодьям, затем идет по сельскохозяйственным угодьям на север 150 м, на северо-восток 50 м до автодороги Буинск - Черки-Кильдуразы, далее проходит на северо-запад 500 м по данной автодороге, затем идет на северо-восток 900 м по сельскохозяйственным угодьям, пересекая лесную полосу, далее проходит на юго-запад 450 м по юго-восточной</p>

м по юго-западной границе плодпитомника, идет 20 м, пересекая лесную полосу, затем идет на северо-восток 150 м по северо-западной границе полосы отвода федеральной автодороги Казань – Ульяновск, далее проходит по сельскохозяйственным угодьям на юго-восток 50 м, пересекая полосу отвода федеральной автодороги Казань – Ульяновск, на юго-запад 50 м, на северо-запад 40 м, далее проходит на юго-запад 100 м по юго-восточной границе полосы отвода федеральной автодороги Казань – Ульяновск, ломаной линией 900 м по сельскохозяйственным угодьям, затем идет на юго-восток 100 м по северо-восточной границе, на юго-запад 350 м, на юго-восток 100 м, на юго-запад 500 м по юго-восточной границе промышленного объекта, проходит на юг 550 м и на юго-запад 1,9 км по восточной границе полосы отвода федеральной автодороги Казань – Ульяновск до узловой точки 40.

границе лесной полосы, затем идет по сельскохозяйственным угодьям на восток ломаной линией 300 м, на северо-запад 150 м, на северо-восток 550 м, на северо-запад 100 м до реки Каилка, далее проходит вниз по течению реки Каилка 700 м, затем идет на юго-восток 400 м по сельскохозяйственным угодьям, 50 м по пруду, 600 м по сельскохозяйственным угодьям пересекая полосу отвода автодороги Казань-Ульяновск, дважды реку Карла и массив древесно-кустарниковой растительности, затем идет на юго-запад 550 м по сельскохозяйственным угодьям пересекая реку Карла и массив древесно-кустарниковой растительности, далее проходит на юго-восток 250 м по восточной границе массива древесно-кустарниковой растительности, 20 м по сельскохозяйственным угодьям, затем идет на юг ломаной линией 250 м по сельскохозяйственным угодьям, 100 м по восточной границе древесно-кустарниковой растительности, 100 м по сельскохозяйственным угодьям, далее проходит на северо-запад 200 м по сельскохозяйственным угодьям, затем идет на юго-запад 350 м по юго-восточной границе массива древесно-кустарниковой растительности, 100 м по сельскохозяйственным угодьям, далее проходит на северо-запад 50 м по древесно-кустарниковой растительности до реки Карла, затем идет вверх по течению данной реки 1,7 км, далее проходит на север 25 м по массиву древесно-кустарниковой растительности, затем идет на запад 50 м по северо-западной границе массива древесно-кустарниковой растительности, далее проходит по сельскохозяйственным угодьям на север 100 м, на запад 200 м, на юго-запад 400 м, на юго-восток 200 м, затем идет на юг ломаной линией 1 км по западной

			<p>границе массива древесно-кустарниковой растительности, далее проходит на северо-запад 100 м по сельскохозяйственным угодьям, затем идет на юг 200 м по западной границе массива древесно-кустарниковой растительности, далее проходит на юго-восток 150 м по сельскохозяйственным угодьям, затем идет на юг 100 м по западной границе массива древесно-кустарниковой растительности, далее проходит на северо-запад 100 м по сельскохозяйственным угодьям, 50 м по северо-западной границе массива древесно-кустарниковой растительности до реки Карла, затем идет вверх по течению данной реки 20 м до узловой точки 40.</p>
21	<p>Граница Рунгинского сельского поселения по смежеству с Кайбицким сельским поселением проходит от узловой точки 27, расположенной на реке Каилке в 2,6 км на юго-запад от села Бикмуразово на стыке границ Рунгинского, Кайбицкого сельских поселений и муниципального образования «город Буинск», вверх по течению реки Каилки 3,3 км до пруда, пересекая полосы отвода Горьковской железной дороги, автодороги Буинск – Каратун и плотину пруда, затем идет на юго-запад 150 м по пруду, проходит 650 м вверх по течению реки Каилки, пересекая плотину, идет на юго-запад 150 м по пруду, проходит 350 м вверх по течению реки Каилки до пруда, пересекая полосу отвода автодороги Буинск – Яльчики и плотину пруда, идет на запад 100 м по пруду, проходит 100 м вверх по течению реки Каилки, пересекая плотину пруда, идет на юго-запад 100 м по пруду, проходит 2,8 км вверх по течению реки Каилки, затем идет на северо-запад 150 м по канаве, далее проходит по сельскохозяйственным угодьям 50 м, на юго-запад 1,0 км и на северо-запад 1,0 км, идет 500 м по северо-восточной границе лесной полосы, 50 м по сельскохозяйственным</p>	<p>в приложении 24: в абзаце пятом слова «на реке Каилке в 2,6 км» заменить словами «на реке Каилке в 2,0 км», слова «3,3 км до пруда» заменить словами «3,1 км до пруда»;</p>	<p>Граница Рунгинского сельского поселения по смежеству с Кайбицким сельским поселением проходит от узловой точки 27, расположенной на реке Каилке в 2,0 км на юго-запад от села Бикмуразово на стыке границ Рунгинского, Кайбицкого сельских поселений и муниципального образования «город Буинск», вверх по течению реки Каилки 3,1 км до пруда, пересекая полосы отвода Горьковской железной дороги, автодороги Буинск – Каратун и плотину пруда, затем идет на юго-запад 150 м по пруду, проходит 650 м вверх по течению реки Каилки, пересекая плотину, идет на юго-запад 150 м по пруду, проходит 350 м вверх по течению реки Каилки до пруда, пересекая полосу отвода автодороги Буинск – Яльчики и плотину пруда, идет на запад 100 м по пруду, проходит 100 м вверх по течению реки Каилки, пересекая плотину пруда, идет на юго-запад 100 м по пруду, проходит 2,8 км вверх по течению реки Каилки, затем идет на северо-запад 150 м по канаве, далее проходит по сельскохозяйственным угодьям 50 м, на юго-запад 1,0 км и на северо-запад 1,0 км, идет 500 м по северо-восточной границе лесной полосы, 50 м по сельскохозяйственным угодьям, 1,0 км по северо-</p>

	<p>угодьям, 1,0 км по северо-восточной границе лесной полосы, далее проходит на юго-запад 150 м по юго-восточной границе лесного квартала 4 Буинского участкового лесничества Государственного бюджетного учреждения Республики Татарстан «Буинское лесничество», затем идет на северо-запад 1,3 км по южной и юго-западной границам лесных кварталов 4, 3 до узловой точки 18.</p>		<p>восточной границе лесной полосы, далее проходит на юго-запад 150 м по юго-восточной границе лесного квартала 4 Буинского участкового лесничества Государственного бюджетного учреждения Республики Татарстан «Буинское лесничество», затем идет на северо-запад 1,3 км по южной и юго-западной границам лесных кварталов 4, 3 до узловой точки 18.</p>
22	<p>Граница Рунгинского сельского поселения по смежеству с муниципальным образованием «город Буинск» проходит от узловой точки 26, расположенной в 1,8 км на юго-восток от деревни Чураково на стыке границ Рунгинского сельского поселения, муниципального образования «город Буинск» и Малобуинковского сельского поселения, на северо-восток 850 м по сельскохозяйственным угодьям, затем идет на восток 100 м по южной границе лесной полосы, далее проходит по сельскохозяйственным угодьям на северо-восток 1,4 км, пересекая лесную полосу, на юго-восток 250 м и 50 м по полосе отвода автодороги Буинск – Каратун, затем идет на юг 2,0 км по западной границе полосы отвода Горьковской железной дороги, далее проходит ломаной линией на восток 200 м, пересекая полосу отвода Горьковской железной дороги, затем идет на северо-восток 100 м по юго-восточной границе плодпитомника, далее проходит на север ломаной линией 750 м по плодпитомнику, 100 м по сельскохозяйственным угодьям, пересекая ветку Горьковской железной дороги, идет на северо-запад 550 м по северо-восточной границе плодпитомника, затем проходит ломаной линией на север 100 м по сельскохозяйственным угодьям, пересекая полосу отвода автодороги Буинск – Каратун, идет 350 м по восточной границе полосы отвода данной автодороги,</p>	<p>абзац шестой изложить в следующей редакции:</p>	<p>Граница Рунгинского сельского поселения по смежеству с муниципальным образованием «город Буинск» проходит от узловой точки 26, расположенной в 1,1 км на юго-восток от деревни Чураково на стыке границ Рунгинского сельского поселения, муниципального образования «город Буинск» и Малобуинковского сельского поселения, на северо-восток 1.7 км по сельскохозяйственным угодьям, пересекая лесную полосу, затем идет на юго-восток 25 м по северо-восточной границе полосы отвода автодороги Буинск - Яльчики, далее проходит на северо-восток 25 м по сельскохозяйственным угодьям, пересекая лесную полосу, затем идет на северо-запад 250 м по северо-восточной границе лесной полосы, далее проходит по сельскохозяйственным угодьям 450 м на северо-восток, 200 м на юго-восток, 1,0 км на северо-восток, 800 м на юго-восток, 300 м на северо-восток, пересекая лесную полосу, затем идет 100 м на восток по лесной полосе, далее проходит по сельскохозяйственным угодьям 950 м на северо-запад, 500 м на юго-восток, затем идет в общем направлении на северо-восток 100 м по юго-восточной границе массива древесно-кустарниковой растительности, далее проходит на юг 3,0 км по западной границе полосы отвода Горьковской железной дороги, затем идет ломаной линией на восток 200 м, пересекая полосу отвода Горьковской железной</p>

	<p>100 м по сельскохозяйственным угодьям, пересекая полосы отвода профилированных автодорог, проходит 300 м по восточной границе полосы отвода профилированной автодороги, далее идет на северо-запад 900 м по восточной границе полосы отвода Горьковской железной дороги, затем проходит на северо-восток 100 м по сельскохозяйственным угодьям до реки Каилки, до узловой точки 27.</p>		<p>дороги, далее проходит на север 3,3 км по восточной границе полосы отвода Горьковской железной дороги до узловой точки 27.</p>
23	<p>Граница чересполосного участка Старотинчалинского сельского поселения по смежеству с Ульяновской областью проходит от узловой точки 82(5б), расположенной в 2,0 км на запад от села Таковары на стыке границ чересполосного участка Старотинчалинского сельского поселения, Дрожжановского муниципального района и Ульяновской области, по административной границе Республики Татарстан до узловой точки 71(5а), расположенной в 2,0 км на юго-запад от села Таковары на стыке границ чересполосного участка Старотинчалинского сельского поселения, Дрожжановского муниципального района и Ульяновской области.</p>	<p>в абзаце десятом приложения 27 слова «на стыке границ чересполосного участка Старотинчалинского сельского поселения» заменить словами «на стыке границ чересполосного участка Буинского муниципального района»;</p>	<p>Граница чересполосного участка Старотинчалинского сельского поселения по смежеству с Ульяновской областью проходит от узловой точки 82(5б), расположенной в 2,0 км на запад от села Таковары на стыке границ чересполосного участка Буинского муниципального района, Дрожжановского муниципального района и Ульяновской области, по административной границе Республики Татарстан до узловой точки 71(5а), расположенной в 2,0 км на юго-запад от села Таковары на стыке границ чересполосного участка Буинского муниципального района, Дрожжановского муниципального района и Ульяновской области.</p>
24	<p>Граница Чувашско-Кищаковского сельского поселения по смежеству с Альшеевским сельским поселением проходит от узловой точки 53 на юго-запад 300 м по северо-западной границе лесной полосы, 200 м по сельскохозяйственным угодьям, 150 м по северо-западной границе лесной полосы, по сельскохозяйственным угодьям 800 м и на юго-восток 1,4 км до федеральной автодороги Казань – Ульяновск, проходит на юго-запад 1,7 км по данной автодороге, пересекая пересыхающий ручей, затем идет на северо-запад 2,5 км по автодороге «Казань – Ульяновск» – Старое Дрожжаное, далее проходит на юго-запад 1,4 км</p>	<p>в приложении 31: в абзаце пятом слова «Дрожжановского муниципального района» заменить словами «чересполосного участка Дрожжановского муниципального района»;</p>	<p>Граница Чувашско-Кищаковского сельского поселения по смежеству с Альшеевским сельским поселением проходит от узловой точки 53 на юго-запад 300 м по северо-западной границе лесной полосы, 200 м по сельскохозяйственным угодьям, 150 м по северо-западной границе лесной полосы, по сельскохозяйственным угодьям 800 м и на юго-восток 1,4 км до федеральной автодороги Казань – Ульяновск, проходит на юго-запад 1,7 км по данной автодороге, пересекая пересыхающий ручей, затем идет на северо-запад 2,5 км по автодороге «Казань – Ульяновск» – Старое Дрожжаное, далее проходит на юго-запад 1,4 км по автодороге Чувашские Кищаки –</p>

	<p>по автодороге Чувашские Кищаки – Таковары, затем идет на юго-восток ломаной линией 2,2 км по сельскохозяйственным угодьям, 600 м по северо-восточной границе лесной полосы, 100 м по сельскохозяйственным угодьям, пересекая полосу отвода федеральной автодороги Казань – Ульяновск, 700 м по северо-восточной границе лесной полосы, 100 м по сельскохозяйственным угодьям, 250 м по северо-восточной границе лесной полосы, проходит 40 м, пересекая лесную полосу, до узловой точки 72, расположенной в 1,0 км на восток от села Новоселки на стыке границ Чувашско-Кищаковского, Альшеевского сельских поселений и Дрожжановского муниципального района.</p>		<p>Таковары, затем идет на юго-восток ломаной линией 2,2 км по сельскохозяйственным угодьям, 600 м по северо-восточной границе лесной полосы, 100 м по сельскохозяйственным угодьям, пересекая полосу отвода федеральной автодороги Казань – Ульяновск, 700 м по северо-восточной границе лесной полосы, 100 м по сельскохозяйственным угодьям, 250 м по северо-восточной границе лесной полосы, проходит 40 м, пересекая лесную полосу, до узловой точки 72, расположенной в 1,0 км на восток от села Новоселки на стыке границ Чувашско-Кищаковского, Альшеевского сельских поселений и чересполосного участка Дрожжановского муниципального района.</p>
25	<p>Граница Чувашско-Кищаковского сельского поселения по смежеству с Дрожжановским муниципальным районом проходит по границе Буинского муниципального района от узловой точки 70(5), расположенной в 2,7 км на северо-запад от села Таковары на стыке границ Чувашско-Кищаковского сельского поселения, Дрожжановского муниципального района и Ульяновской области, до узловой точки 69, а также от узловой точки 72 до узловой точки 78(4г), расположенной на протоке реки Старая Цильна в 700 м на юго-восток от села Новоселки на стыке границ Чувашско-Кищаковского сельского поселения, Дрожжановского муниципального района и Ульяновской области.</p>	<p>в абзаце шестом слова «от села Таковары на стыке границ Чувашско-Кищаковского сельского поселения, Дрожжановского муниципального района» заменить словами «от села Таковары на стыке границ Буинского, Дрожжановского муниципальных районов», слова «от села Новоселки на стыке границ Чувашско-Кищаковского сельского поселения,</p>	<p>Граница Чувашско-Кищаковского сельского поселения по смежеству с Дрожжановским муниципальным районом проходит по границе Буинского муниципального района от узловой точки 70(5), расположенной в 2,7 км на северо-запад от села Таковары на стыке границ Буинского, Дрожжановского муниципальных районов и Ульяновской области, до узловой точки 69, а также от узловой точки 72 до узловой точки 78(4г), расположенной на протоке реки Старая Цильна в 700 м на юго-восток от села Новоселки на стыке границ Буинского муниципального района, чересполосного участка Дрожжановского муниципального района и Ульяновской области.</p>

		Дрожжановского муниципального района» заменить словами «от села Новоселки на стыке границ Буинского муниципального района, чересполосного участка Дрожжановского муниципального района»;	
26	Граница Энтуганского сельского поселения по смежеству с Дрожжановским муниципальным районом проходит от узловой точки 66, расположенной в 3,2 км на запад от села Новая Цильна на стыке границ Энтуганского, Новотинчалинского сельских поселений и Дрожжановского муниципального района, по границе Буинского муниципального района до узловой точки 67(6), расположенной в 3,9 км на запад от села Новая Цильна на стыке границ Энтуганского сельского поселения, Дрожжановского муниципального района и Чувашской Республики.	в абзаце третьем приложения 32 слова «Энтуганского сельского поселения, Дрожжановского муниципального района» заменить словами «Буинского, Дрожжановского муниципальных районов».	Граница Энтуганского сельского поселения по смежеству с Дрожжановским муниципальным районом проходит от узловой точки 66, расположенной в 3,2 км на запад от села Новая Цильна на стыке границ Энтуганского, Новотинчалинского сельских поселений и Дрожжановского муниципального района, по границе Буинского муниципального района до узловой точки 67(6), расположенной в 3,9 км на запад от села Новая Цильна на стыке границ Буинского, Дрожжановского муниципальных районов и Чувашской Республики.