

ПОСТАНОВЛЕНИЕ

О проекте закона Республики Татарстан № 548-6 «Об изменении границ территорий отдельных муниципальных образований и внесении изменений в Закон Республики Татарстан «Об установлении границ территорий и статусе муниципального образования «Менделеевский муниципальный район» и муниципальных образований в его составе»

Рассмотрев проект закона Республики Татарстан «Об изменении границ территорий отдельных муниципальных образований и внесении изменений в Закон Республики Татарстан «Об установлении границ территорий и статусе муниципального образования «Менделеевский муниципальный район» и муниципальных образований в его составе», внесенный Советом Менделеевского района Республики Татарстан, Комитет по государственному строительству и местному самоуправлению ПОСТАНОВЛЯЕТ:

1. Одобрить проект закона Республики Татарстан № 548-6 «Об изменении границ территорий отдельных муниципальных образований и внесении изменений в Закон Республики Татарстан «Об установлении границ территорий и статусе муниципального образования «Менделеевский муниципальный район» и муниципальных образований в его составе» и рекомендовать Государственному Совету Республики Татарстан принять его в первом и третьем чтениях.

2. Поручить выступить с докладом на заседании Государственного Совета Республики Татарстан по данному вопросу члену Комитета по государственному строительству и местному самоуправлению Р.А. Ратниковой.

Председатель Комитета

А.Г. Хабибуллин

Проект вносится Советом
Менделеевского
муниципального района
Республики Татарстан

ЗАКОН РЕСПУБЛИКИ ТАТАРСТАН

Об изменении границ территорий отдельных муниципальных образований и внесении изменений в Закон Республики Татарстан «Об установлении границ территорий и статусе муниципального образования «Менделеевский муниципальный район» и муниципальных образований в его составе»

Статья 1

Изменить границы территорий муниципального образования «Менделеевский муниципальный район» и входящих в его состав муниципальных образований «город Менделеевск», «Монашевское сельское поселение» и «Татарско-Челнинское сельское поселение», согласно приложению к настоящему Закону.

Статья 2

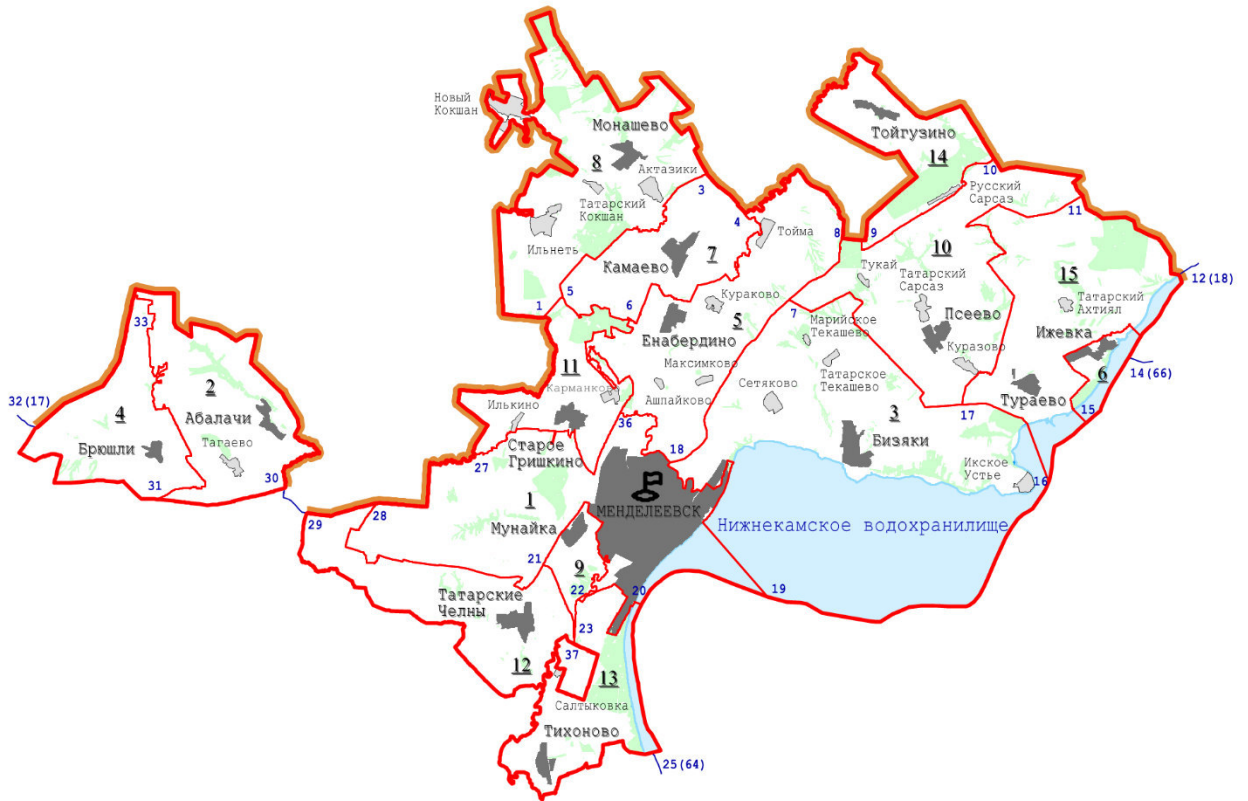
Внести в Закон Республики Татарстан от 31 января 2005 года № 29-ЗРТ «Об установлении границ территорий и статусе муниципального образования «Менделеевский муниципальный район» и муниципальных образований в его составе» (Ведомости Государственного Совета Республики Татарстан, 2005, № 1 (II часть), № 3 (I часть); 2008, № 12 (VI часть); 2014, № 12 (V часть); Собрание законодательства Республики Татарстан, 2017, № 1 (часть I); 2019, № 2 (часть I); 2020, № 4 (часть I) следующие изменения:

1) приложение 1 изложить в следующей редакции:

Карта-схема

границ муниципальных образований, входящих в состав
муниципального образования
«Менделеевский муниципальный район»

«Приложение 1
к Закону Республики Татарстан
«Об установлении границ территорий
и статусе муниципального образования
«Менделеевский муниципальный район»
и муниципальных образований в его составе»



Условные обозначения

- граница Республики Татарстан
- граница муниципального района
- номер узловой точки
- границы поселений и их номера
- населенные пункты
- административный центр поселения
- административный центр муниципального района

Описание смежных границ муниципального района

- 32 (17) - 12 (18) - Удмуртская Республика
- 12 (18) - 14 (66) - Агрызский муниципальный район
- 14 (66) - 25 (64) - Тукаевский муниципальный район
- 25 (64) - 32 (17) - Елабужский муниципальный район

Городское и сельские поселения,
входящие в состав муниципального образования
«Менделеевский муниципальный район»

№ на карте-схеме	Муниципальное образование
1	город Менделеевск
2	Абалачевское сельское поселение
3	Бизякинское сельское поселение
4	Брюшлинское сельское поселение
5	Енабердинское сельское поселение
6	Ижевское сельское поселение
7	Камаевское сельское поселение
8	Монашевское сельское поселение
9	Мунайкинское сельское поселение
10	Псеевское сельское поселение
11	Старогришкинское сельское поселение
12	Татарско-Челнинское сельское поселение
13	Тихоновское сельское поселение
14	Тойгузинское сельское поселение
15	Тураевское сельское поселение

»;

2) абзац седьмой приложения 2 признать утратившим силу;

3) в приложении 3:

а) абзац второй изложить в следующей редакции:

«Муниципальное образование «город Менделеевск» граничит с Бизякинским, Енабердинским, Старогришкинским, Татарско-Челнинским, Мунайкинским, Тихоновским сельскими поселениями, Тукаевским муниципальным районом и Удмуртской Республикой.»;

б) абзац восьмой изложить в следующей редакции:

«Граница муниципального образования «город Менделеевск» по смежеству с Татарско-Челнинским сельским поселением проходит от узловой точки 28, расположенной в 5,0 км на юго-восток от деревни Абалачи на стыке границ муниципального образования «город Менделеевск», Татарско-Челнинского сельского поселения и Удмуртской Республики, на юго-запад 1,4 км по сельскохозяйственным угодьям пересекая автодорогу «Елабуга – Ижевск» - Ново-Менделеевский химический завод, идет на запад 100 м по северной границе производственного объекта, 100 м по южной границе придорожной лесной полосы,

пересекая профилированную автодорогу, далее проходит на юг 200 м по западной границе полосы отвода данной автодороги, 650 м по сельскохозяйственным угодьям, затем идет на восток 500 м по южной границе производственного объекта, проходит ломаной линией по сельскохозяйственным угодьям на юго-восток 800 м, на восток 350 м, на северо-восток 500 м, идет на юго-восток 400 м по южной границе производственного объекта, по сельскохозяйственным угодьям 750 м и на северо-восток 100 м, проходит на восток 5,2 км по южной границе полосы отвода железной дороги, пересекая подъездные пути к станции «Полянка», далее идет по сельскохозяйственным угодьям 250 м на юго-восток, ломаной линией 550 м на юго-запад, 450 м на юго-восток, затем проходит на северо-восток 150 м по северо-западной границе лесной полосы, идет на юго-восток ломаной линией 100 м по сельскохозяйственным угодьям, далее проходит на северо-восток 1,3 км по северо-западной границе полосы отвода автодороги Елабуга – Ижевск до узловой точки 21.»;

в) абзац десятый признать утратившим силу;

г) абзац одиннадцатый изложить в следующей редакции:

«Граница муниципального образования «город Менделеевск» по смежеству с Удмуртской Республикой проходит от узловой точки 28 по административной границе Республики Татарстан до узловой точки 27.»;

4) абзац шестой приложения 10 признать утратившим силу;

5) в приложения 14:

а) абзац второй изложить в следующей редакции:

«Татарско-Челнинское сельское поселение граничит с муниципальным образованием «город Менделеевск», Мунайкинским, Тихоновским сельскими поселениями, Елабужским муниципальным районом и Удмуртской Республикой.»;

б) абзац пятый изложить в следующей редакции:

«Граница Татарско-Челнинского сельского поселения по смежеству с Елабужским муниципальным районом проходит от узловой точки 37 по границе Менделеевского муниципального района до узловой точки 29, расположенной в 3,3 км на юго-восток от деревни Тагаево на стыке границ Татарско-Челнинского сельского поселения, Елабужского муниципального района и Удмуртской Республики.»;

в) абзац шестой изложить в следующей редакции:

«Граница Татарско-Челнинского сельского поселения по смежеству с муниципальным образованием «город Менделеевск» проходит от узловой точки 28, расположенной в 5,0 км на юго-восток от деревни Абалачи на стыке границ Татарско-Челнинского сельского поселения, муниципального образования «город Менделеевск» и Удмуртской Республики, на юго-запад 1,4 км по сельскохозяйственным угодьям пересекая автодорогу «Елабуга – Ижевск» - Ново-Менделеевский химический завод, идет на запад 100 м по северной границе производственного объекта, 100 м по южной границе придорожной лесной полосы, пересекая профилированную автодорогу, далее проходит на юг 200 м по западной границе полосы отвода данной автодороги, 650 м по сельскохозяйственным угодьям, затем идет на восток 500 м по южной границе производственного объекта, проходит ломаной линией по сельскохозяйственным угодьям на юго-восток 800 м, на восток 350 м, на северо-восток 500 м, идет на юго-восток 400 м по южной границе производственного объекта, по сельскохозяйственным угодьям 750 м и на северо-восток 100 м, проходит на восток 5,2 км по южной границе полосы отвода железной дороги, пересекая подъездные пути к станции «Полянка», далее идет по сельскохозяйственным угодьям 250 м на юго-восток, ломаной линией 550 м на юго-запад, 450 м на юго-восток, затем проходит на северо-восток 150 м по северо-западной границе лесной полосы, идет на юго-восток ломаной линией 100 м по сельскохозяйственным угодьям, далее проходит на северо-восток 1,3 км по северо-западной границе полосы отвода автодороги Елабуга – Ижевск до узловой точки 21.»;

г) дополнить абзацем седьмым следующего содержания:

«Граница Татарско-Челнинского сельского поселения по смежеству с Удмуртской Республикой проходит от узловой точки 29 по административной границе Республики Татарстан до узловой точки 28.».

Статья 3

Настоящий Закон вступает в силу со дня его официального опубликования.

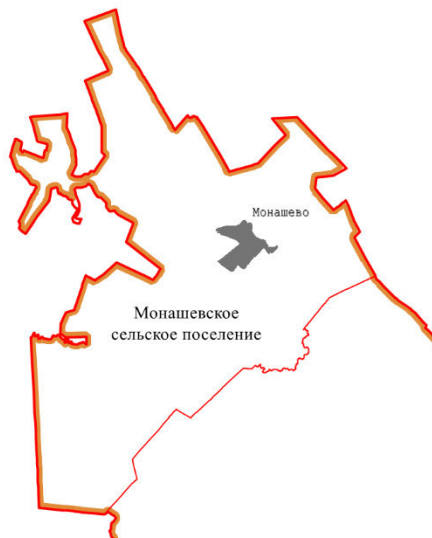
Глава (Раис)
Республики Татарстан

Р.Н. Минниханов






Карта-схема

границ муниципальных образований
с учетом изменений

Приложение
к Закону Республики Татарстан
«Об изменении границ территорий отдельных
муниципальных образований и внесении
изменений в Закон Республики Татарстан
«Об установлении границ территорий и статусе
муниципального образования «Менделеевский
муниципальный район» и муниципальных
образований в его составе»



Условные обозначения

-  - граница Республики Татарстан
-  - граница Менделеевского муниципального района
-  - границы муниципальных образований
-  - административный центр поселения
-  - территория муниципального образования «город Менделеевск» Менделеевского муниципального района, включаемая в состав территории Татарско-Челнинского сельского поселения Менделеевского муниципального района

Пояснительная записка

к проекту закона Республики Татарстан «Об изменении границ территорий отдельных муниципальных образований и внесении изменений в Закон Республики Татарстан «Об установлении границ территорий и статусе муниципального образования «Менделеевский муниципальный район» и муниципальных образований в его составе»

Проект закона Республики Татарстан «Об изменении границ территорий отдельных муниципальных образований и внесении изменений в Закон Республики Татарстан «Об установлении границ территорий и статусе муниципального образования «Менделеевский муниципальный район» и муниципальных образований в его составе» (далее – проект закона) предусматривает включение части территории муниципального образования «город Менделеевск» в состав территории муниципального образования «Татарско-Челнинское сельское поселение» Менделеевского муниципального района Республики Татарстан.

Необходимость изменений границ возникла в связи с планируемым созданием особой экономической зоны в границах Татарско-Челнинского сельского поселения Менделеевского муниципального района Республики Татарстан. Так как в соответствии с законодательством Российской Федерации в состав территории опережающего развития не может входить особая экономическая зона, необходимы изменения границ территории опережающего развития «Менделеевск», созданной на территории муниципального образования «город Менделеевск» на основании Постановления Правительства Российской Федерации от 12 февраля 2019 года № 123 «О создании территории социально-экономического развития «Менделеевск».

В муниципальных образованиях «город Менделеевск» и «Татарско-Челнинское сельское поселение» были проведены публичные слушания, в результате которых жители указанных муниципальных образований поддержали инициативу об изменении границ муниципальных образований. Соответствующие решения приняты представительными органами данных муниципальных образований.

Кроме того, в связи с официальным установлением (описанием) местоположения границы Республики Татарстан по смежеству с Удмуртской Республикой проектом закона также предусматривается уточнение графического и картографического (текстового) описания частей границ муниципальных образований «Менделеевский муниципальный район» и «Монашевское сельское поселение» по смежеству с Удмуртской Республикой (Соглашение об установлении (описании) местоположения границы между субъектами Российской Федерации – Республикой Татарстан и Удмуртской Республикой от 19.12.2022г. №61, утвержденное Постановлением Государственного Совета Республики Татарстан от 23.12.2023 №1770-VI ГС). Уточнения носят технический характер.

Принятие законопроекта не повлечет дополнительных финансовых расходов из бюджета Республики Татарстан.

ПЕРЕЧЕНЬ

законов и иных нормативных правовых актов Республики Татарстан, подлежащих признанию утратившими силу, приостановлению, изменению или принятию в связи с принятием Закона Республики Татарстан «Об изменении границ территорий отдельных муниципальных образований и внесении изменений в Закон Республики Татарстан «Об установлении границ территорий и статусе муниципального образования «Менделеевский муниципальный район» и муниципальных образований в его составе»

Принятие Закона Республики Татарстан «Об изменении границ территорий отдельных муниципальных образований и внесении изменений в Закон Республики Татарстан «Об установлении границ территорий и статусе муниципального образования «Менделеевский муниципальный район» и муниципальных образований в его составе» не потребует признания утратившими силу, приостановления, изменения или принятия законов и иных нормативных правовых актов Республики Татарстан.

**Финансово-экономическое обоснование
к проекту Закона Республики Татарстан «Об изменении границ
территорий отдельных муниципальных образований и
внесении изменений в Закон Республики Татарстан «Об
установлении границ территорий и статусе муниципального
образования «Менделеевский муниципальный район» и
муниципальных образований в его составе»**

Принятие закона Республики Татарстан «Об изменении границ территорий отдельных муниципальных образований и внесении изменений в Закон Республики Татарстан «Об установлении границ территорий и статусе муниципального образования «Менделеевский муниципальный район» и муниципальных образований в его составе», не потребует выделения дополнительных финансовых средств из бюджета Республики Татарстан.

СРАВНИТЕЛЬНАЯ ТАБЛИЦА
к проекту Закона Республики Татарстан «Об изменении границ территорий отдельных муниципальных образований
и внесении изменений в Закон Республики Татарстан «Об установлении границ территорий и статусе муниципального образования
«Менделеевский муниципальный район» и муниципальных образований в его составе»

№ п/п	Действующая редакция	Предлагаемые изменения	Редакция с учетом предлагаемых изменений
1	<p style="text-align: center;">Карта-схема границ муниципальных образований, входящих в состав муниципального образования «Менделеевский муниципальный район»</p> <p style="text-align: center;">«Приложение 1 к Закону Республики Татарстан «Об установлении границ территорий и статусе муниципального образования «Менделеевский муниципальный район» и муниципальных образований в его составе»</p> <p style="text-align: center;">Условные обозначения</p> <ul style="list-style-type: none"> - граница Республики Татарстан - граница муниципального района - номер узловой точки - границы поселений и их номера - населенные пункты - административный центр поселения - административный центр муниципального района <p style="text-align: center;">Описание смежных границ муниципального района</p> <p>32 (17) – 12 (18) - Удмуртская Республика 12 (18) – 14 (66) - Агрызский муниципальный район 14 (66) – 25 (64) - Тукаевский муниципальный район 25 (64) – 32 (17) - Елабужский муниципальный район</p>	<p>приложение 1 В изложить следующей редакции:</p>	<p style="text-align: center;">Карта-схема границ муниципальных образований, входящих в состав муниципального образования «Менделеевский муниципальный район»</p> <p style="text-align: center;">«Приложение 1 к Закону Республики Татарстан «Об установлении границ территорий и статусе муниципального образования «Менделеевский муниципальный район» и муниципальных образований в его составе»</p> <p style="text-align: center;">Условные обозначения</p> <ul style="list-style-type: none"> - граница Республики Татарстан - граница муниципального района - номер узловой точки - границы поселений и их номера - населенные пункты - административный центр поселения - административный центр муниципального района <p style="text-align: center;">Описание смежных границ муниципального района</p> <p>32 (17) – 12 (18) - Удмуртская Республика 12 (18) – 14 (66) - Агрызский муниципальный район 14 (66) – 25 (64) - Тукаевский муниципальный район 25 (64) – 32 (17) - Елабужский муниципальный район</p>

Городское и сельские поселения,
входящие в состав муниципального образования
«Менделеевский муниципальный район»

№ по карте-схеме	Муниципальное образование
1	город Менделеевск
2	Абалачевское сельское поселение
3	Бизякинское сельское поселение
4	Брюшлинское сельское поселение
5	Енабердинское сельское поселение
6	Ижевское сельское поселение
7	Камаевское сельское поселение
8	Монашевское сельское поселение
9	Мунайкинское сельское поселение
10	Псеевское сельское поселение
11	Старогришкинское сельское поселение
12	Татарско-Челнинское сельское поселение
13	Тихоновское сельское поселение
14	Тойгузинское сельское поселение
15	Тураевское сельское поселение

Городское и сельские поселения,
входящие в состав муниципального образования
«Менделеевский муниципальный район»

№ по карте-схеме	Муниципальное образование
1	город Менделеевск
2	Абалачевское сельское поселение
3	Бизякинское сельское поселение
4	Брюшлинское сельское поселение
5	Енабердинское сельское поселение
6	Ижевское сельское поселение
7	Камаевское сельское поселение
8	Монашевское сельское поселение
9	Мунайкинское сельское поселение
10	Псеевское сельское поселение
11	Старогришкинское сельское поселение
12	Татарско-Челнинское сельское поселение
13	Тихоновское сельское поселение
14	Тойгузинское сельское поселение
15	Тураевское сельское поселение

2	<p>Граница чересполосного участка муниципального образования «Менделеевский муниципальный район» по смежеству с Удмуртской Республикой проходит от узловой точки 2, расположенной в 1,0 км на север от села Новый Кокшан на стыке границ Менделеевского муниципального района и Удмуртской Республики, по административной границе Республики Татарстан до узловой точки 2.</p>	<p>абзац седьмой приложения 2 признать утратившим силу;</p>	
3	<p>Муниципальное образование «город Менделеевск» граничит с Бизякинским, Енабердинским, Старогришкинским, Татарско-Челнинским, Мунайкинским, Тихоновским сельскими поселениями, Елабужским, Тукаевским муниципальными районами и Удмуртской Республикой.</p>	<p>в приложении 3: абзац второй изложить в следующей редакции:</p>	<p>Муниципальное образование «город Менделеевск» граничит с Бизякинским, Енабердинским, Старогришкинским, Татарско-Челнинским, Мунайкинским, Тихоновским сельскими поселениями, Тукаевским муниципальным районом и Удмуртской Республикой.</p>
4	<p>Граница муниципального образования «город Менделеевск» по смежеству с Татарско-Челнинским сельским поселением проходит от узловой точки 28, расположенной в 2,2 км от села Татарские Челны на стыке границ муниципального образования «город Менделеевск», Татарско-Челнинского сельского поселения и Елабужского муниципального района, на северо-восток 800 м по северо-западной границе полосы отвода автодороги Елабуга – Ижевск, затем идет ломаной линией по сельскохозяйственным угодьям 1,9 км на северо-запад, пересекая реку Челну и прибрежный массив древесно-кустарниковой растительности, 2,3 км на северо-восток, пересекая лесные полосы и профилированную автодорогу, проходит 1,6 км по северо-западной границе полосы отвода автодороги Елабуга – Ижевск до узловой точки 21.</p>	<p>абзац восьмой изложить в следующей редакции:</p>	<p>Граница муниципального образования «город Менделеевск» по смежеству с Татарско-Челнинским сельским поселением проходит от узловой точки 28, расположенной в 5,0 км на юго-восток от деревни Абалачи на стыке границ муниципального образования «город Менделеевск», Татарско-Челнинского сельского поселения и Удмуртской Республики, на юго-запад 1,4 км по сельскохозяйственным угодьям пересекая автодорогу «Елабуга – Ижевск» - Ново-Менделеевский химический завод, идет на запад 100 м по северной границе производственного объекта, 100 м по южной границе придорожной лесной полосы, пересекая профилированную автодорогу, далее проходит на юг 200 м по западной границе полосы отвода данной автодороги, 650 м по сельскохозяйственным угодьям, затем идет на восток 500 м по южной границе производственного объекта, проходит ломаной линией по сельскохозяйственным угодьям на юго-восток 800 м, на восток 350 м, на северо- восток 500 м, идет на юго-восток 400 м по южной границе производственного объекта, по сельскохозяйственным угодьям 750 м и на северо-восток 100 м, проходит на восток 5,2 км по южной границе</p>

			полосы отвода железной дороги, пересекая подъездные пути к станции «Полянка», далее идет по сельскохозяйственным угодьям 250 м на юго-восток, ломаной линией 550 м на юго-запад, 450 м на юго-восток, затем проходит на северо-восток 150 м по северо-западной границе лесной полосы, идет на юго-восток ломаной линией 100 м по сельскохозяйственным угодьям, далее проходит на северо-восток 1,3 км по северо-западной границе полосы отвода автодороги Елабуга – Ижевск до узловой точки 21.
5	Граница муниципального образования «город Менделеевск» по смежеству с Елабужским муниципальным районом проходит от узловой точки 29, расположенной в 3,3 км на юго-восток от деревни Тагаево на стыке границ муниципального образования «город Менделеевск», Елабужского муниципального района и Удмуртской Республики, по границе Менделеевского муниципального района до узловой точки 28.	абзац десятый признать утратившим силу;	
6	Граница муниципального образования «город Менделеевск» по смежеству с Удмуртской Республикой проходит от узловой точки 29 по административной границе Республики Татарстан до узловой точки 27.	абзац одиннадцатый изложить в следующей редакции:	Граница муниципального образования «город Менделеевск» по смежеству с Удмуртской Республикой проходит от узловой точки 28 по административной границе Республики Татарстан до узловой точки 27.
7	Граница чересполосного участка Монашевского сельского поселения по смежеству с Удмуртской Республикой проходит от узловой точки 2, расположенной в 1,0 км на север от села Новый Кокшан на стыке границ чересполосного участка Монашевского сельского поселения и Удмуртской Республики, по административной границе Республики Татарстан до узловой точки 2.	абзац шестой приложения 10 признать утратившим силу;	
8	Татарско-Челнинское сельское поселение граничит с муниципальным образованием «город Менделеевск», Мунайкинским, Тихоновским сельскими поселениями и Елабужским муниципальным районом.	В приложении 14: абзац второй изложить в следующей	Татарско-Челнинское сельское поселение граничит с муниципальным образованием «город Менделеевск», Мунайкинским, Тихоновским сельскими поселениями, Елабужским муниципальным районом и Удмуртской Республикой.

		редакции:	
9	<p>Граница Татарско-Челнинского сельского поселения по смежеству с Елабужским муниципальным районом проходит от узловой точки 37 по границе Менделеевского муниципального района до узловой точки 28, расположенной в 2,2 км от села Татарские Челны на стыке границ Татарско-Челнинского сельского поселения, муниципального образования «город Менделеевск» и Елабужского муниципального района.</p>	<p>абзац пятый изложить в следующей редакции:</p>	<p>Граница Татарско-Челнинского сельского поселения по смежеству с Елабужским муниципальным районом проходит от узловой точки 37 по границе Менделеевского муниципального района до узловой точки 29, расположенной в 3,3 км на юго-восток от деревни Тагаево на стыке границ Татарско-Челнинского сельского поселения, Елабужского муниципального района и Удмуртской Республики.</p>
10	<p>Граница Татарско-Челнинского сельского поселения по смежеству с муниципальным образованием «город Менделеевск» проходит от узловой точки 28 на северо-восток 800 м по северо-западной границе полосы отвода автодороги Елабуга – Ижевск, затем идет ломаной линией по сельскохозяйственным угодьям 1,9 км на северо-запад, пересекая реку Челну и прибрежный массив древесно-кустарниковой растительности, 2,3 км на северо-восток, пересекая лесные полосы и профилированную автодорогу, проходит 1,6 км по северо-западной границе полосы отвода автодороги Елабуга – Ижевск до узловой точки 21.</p>	<p>абзац шестой изложить в следующей редакции:</p>	<p>Граница Татарско-Челнинского сельского поселения по смежеству с муниципальным образованием «город Менделеевск» проходит от узловой точки 28, расположенной в 5 км на юго-восток от деревни Абалачи на стыке границ Татарско-Челнинского сельского поселения, муниципального образования «город Менделеевск» и Удмуртской Республики, на юго-запад 1,4 км по сельскохозяйственным угодьям пересекая автодорогу «Елабуга – Ижевск» - Ново-Менделеевский химический завод, идет на запад 100 м по северной границе производственного объекта, 100 м по южной границе придорожной лесной полосы, пересекая профилированную автодорогу, далее проходит на юг 200 м по западной границе полосы отвода данной автодороги, 650 м по сельскохозяйственным угодьям, затем идет на восток 500 м по южной границе производственного объекта, проходит ломаной линией по сельскохозяйственным угодьям на юго-восток 800 м, на восток 350 м, на северо- восток 500 м, идет на юго-восток 400 м по южной границе производственного объекта, по сельскохозяйственным угодьям 750 м и на северо-восток 100 м, проходит на восток 5,2 км по южной границе полосы отвода железной дороги, пересекая подъездные пути к станции «Полянка», далее идет по сельскохозяйственным угодьям 250 м на юго-восток, ломаной линией 550 м на юго-запад, 450 м на юго-восток, затем проходит на северо-восток 150 м по северо-западной</p>

			границе лесной полосы, идет на юго-восток ломаной линией 100 м по сельскохозяйственным угодьям, далее проходит на северо-восток 1,3 км по северо-западной границе полосы отвода автодороги Елабуга – Ижевск до узловой точки 21.
11		дополнить абзацем седьмым следующего содержания:	Граница Татарско-Челнинского сельского поселения по смежеству с Удмуртской Республикой проходит от узловой точки 29 по административной границе Республики Татарстан до узловой точки 28.



Правовое управление

420060, г. Казань, площадь Свободы, 1

Тел.: (843) 267-63-71, факс: (843) 267-64-89. E-mail: jurist.gsrt@tatar.ru. Сайт: gossov.tatarstan.ru

Хокук идарәсе

420060, Казан шәһәре, Ирек мәйданы, 1

Председателю
Государственного Совета
Республики Татарстан
Ф.Х. Мухаметшину

ЗАКЛЮЧЕНИЕ

на проект закона Республики Татарстан № 548-6
«Об изменении границ территорий отдельных муниципальных образований и внесении изменений в Закон Республики Татарстан «Об установлении границ территорий и статусе муниципального образования «Менделеевский муниципальный район» и муниципальных образований в его составе»

Изучив проект закона Республики Татарстан № 548-6 «Об изменении границ территорий отдельных муниципальных образований и внесении изменений в Закон Республики Татарстан «Об установлении границ территорий и статусе муниципального образования «Менделеевский муниципальный район» и муниципальных образований в его составе», внесенный Советом Менделеевского муниципального района Республики Татарстан, Правовое управление сообщает, что замечаний правового характера к нему не имеется.

В соответствии с методикой проведения антикоррупционной экспертизы нормативных правовых актов и проектов нормативных правовых актов, утвержденной постановлением Правительства Российской Федерации от 26 февраля 2010 года № 96, законопроект рассмотрен на предмет выявления в нем коррупциогенных факторов для их последующего устранения. Антикоррупционная экспертиза законопроекта показала, что коррупциогенные факторы в нем не содержатся.

Начальник Правового управления
Аппарата Государственного Совета
Республики Татарстан

М.Б. Сунгатуллин