

ПОСТАНОВЛЕНИЕ

О проекте закона Республики Татарстан № 171-7 «Об упразднении поселка Ямбурово Балтасинского района Республики Татарстан, изменении границ территорий отдельных муниципальных образований и о внесении изменений в Закон Республики Татарстан «Об установлении границ территорий и статусе муниципального образования «Балтасинский муниципальный район» и муниципальных образований в его составе»

Рассмотрев проект закона Республики Татарстан № 171-7 «Об упразднении поселка Ямбурово Балтасинского района Республики Татарстан, изменении границ территорий отдельных муниципальных образований и о внесении изменений в Закон Республики Татарстан «Об установлении границ территорий и статусе муниципального образования «Балтасинский муниципальный район» и муниципальных образований в его составе», внесенный Советом Балтасинского муниципального района Республики Татарстан, Комитет по государственному строительству и местному самоуправлению **ПОСТАНОВЛЯЕТ:**

1. Одобрить проект закона Республики Татарстан № 171-7 «Об упразднении поселка Ямбурово Балтасинского района Республики Татарстан, изменении границ территорий отдельных муниципальных образований и о внесении изменений в Закон Республики Татарстан «Об установлении границ территорий и статусе муниципального образования «Балтасинский муниципальный район» и муниципальных образований в его составе» и рекомендовать Государственному Совету Республики Татарстан принять законопроект в первом и третьем чтении.

2. Поручить выступить на заседании Государственного Совета Республики Татарстан по данному вопросу члену Комитета по государственному строительству и местному самоуправлению К.К. Гилманову.

Председатель Комитета

А.Г. Хабибуллин



Правовое управление

420060, г. Казань, площадь Свободы, 1

Хокук идарәсе

420060, Казан шәһәре, Ирек мәйданы, 1

Тел.: (843) 267-63-71, факс: (843) 267-64-89. E-mail: jurist.gsrt@tatar.ru. Сайт: gossov.tatarstan.ru

Исполняющему обязанности
Председателя Государственного
Совета Республики Татарстан
М.Г. Ахметову

ЗАКЛЮЧЕНИЕ

на проект закона Республики Татарстан № 171-7 «Об упразднении поселка Ямбурово Балтасинского района Республики Татарстан, изменении границ территорий отдельных муниципальных образований и внесении изменений в Закон Республики Татарстан «Об установлении границ территорий и статусе муниципального образования «Балтасинский муниципальный район» и муниципальных образований в его составе»

Изучив проект закона Республики Татарстан № 171-7 «Об упразднении поселка Ямбурово Балтасинского района Республики Татарстан, изменении границ территорий отдельных муниципальных образований и внесении изменений в Закон Республики Татарстан «Об установлении границ территорий и статусе муниципального образования «Балтасинский муниципальный район» и муниципальных образований в его составе», внесенный Советом Балтасинского муниципального района Республики Татарстан, Правовое управление сообщает, что замечаний правового характера к данному законопроекту не имеется.

В соответствии с методикой проведения антикоррупционной экспертизы нормативных правовых актов и проектов нормативных правовых актов, утвержденной постановлением Правительства Российской Федерации

от 26 февраля 2010 года № 96, законопроект рассмотрен на предмет выявления в нем коррупциогенных факторов для их последующего устранения. Антикоррупционная экспертиза законопроекта показала, что коррупциогенные факторы в нем не содержатся.

Начальник Правового управления
Аппарата Государственного Совета
Республики Татарстан

М.Б. Сунгатуллин

Проект

вносится Советом
Балтасинского
муниципального района
Республики Татарстан

ЗАКОН РЕСПУБЛИКИ ТАТАРСТАН

Об упразднении поселка Ямбурово Балтасинского района Республики Татарстан, изменении границ территорий отдельных муниципальных образований и о внесении изменений в Закон Республики Татарстан «Об установлении границ территорий и статусе муниципального образования «Балтасинский муниципальный район» и муниципальных образований в его составе»

Статья 1

Упразднить поселок Ямбурово Балтасинского района Республики Татарстан.

Статья 2

Изменить границы территорий муниципальных образований «поселок городского типа Балтаси», «Норминское сельское поселение», «Сосновское сельское поселение», входящих в состав Балтасинского муниципального района Республики Татарстан, согласно приложению к настоящему Закону.

Статья 3

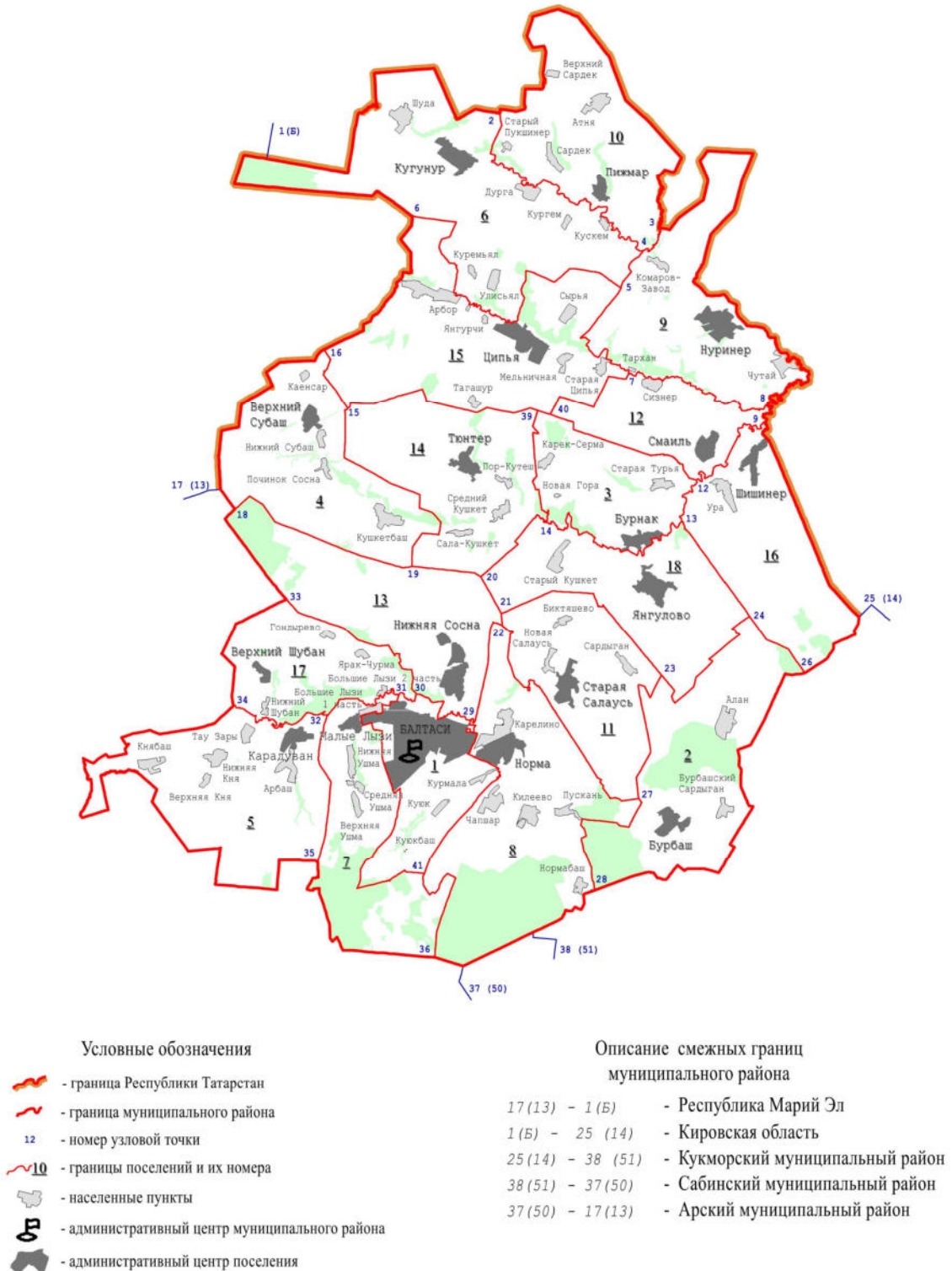
Внести в Закон Республики Татарстан от 31 января 2005 года № 49-ЗРТ «Об установлении границ территорий и статусе муниципального образования «Балтасинский муниципальный район» и муниципальных образований в его составе» (Ведомости Государственного Совета Татарстана, 2005, № 1 (IV часть); 2008, № 8 (III часть); 2012, № 9; 2014, № 12 (VII часть); Собрание законодательства Республики Татарстан, 2026, № 1 (часть I) следующие изменения:

- 1) в абзаце шестом статьи 3 слова «, поселок Ямбурово» исключить;
- 2) приложение 1 изложить в следующей редакции:

Карта-схема

границ муниципальных образований, входящих в состав
муниципального образования
«Балтасинский муниципальный район»

«Приложение 1
к Закону Республики Татарстан
«Об установлении границ территорий
и статусе муниципального образования
«Балтасинский муниципальный район»
и муниципальных образований в его составе»



Городское и сельские поселения,
входящие в состав муниципального образования
«Балтасинский муниципальный район»

№ на карте-схеме	Муниципальное образование
1	поселок городского типа Балтаси
2	Бурбашское сельское поселение
3	Бурнакское сельское поселение
4	Верхнесубашское сельское поселение
5	Карадуванское сельское поселение
6	Кугунурское сельское поселение
7	Малолызинское сельское поселение
8	Норминское сельское поселение
9	Нуринерское сельское поселение
10	Пижмарское сельское поселение
11	Салаусское сельское поселение
12	Смаильское сельское поселение
13	Сосновское сельское поселение
14	Среднекушкетское сельское поселение
15	Ципьинское сельское поселение
16	Шишинерское сельское поселение
17	Шубанское сельское поселение
18	Янгуловское сельское поселение

»;

3) в приложении 2:

а) абзац третий изложить в следующей редакции:

«Граница муниципального образования «Балтасинский муниципальный район» по смежеству с Республикой Марий Эл проходит от узловой точки 17(13), расположенной в 5,4 км на юго-запад от деревни Починок Сосна на стыке границ Балтасинского, Арского муниципальных районов и Республики Марий Эл, по административной границе Республики Татарстан до узловой точки 1(Б), расположенной на краю леса в 6,8 км на юго-запад от села Шуда на стыке границ Балтасинского муниципального района, Республики Марий Эл и Кировской области.»;

б) дополнить новым абзацем четвертым следующего содержания:

«Граница муниципального образования «Балтасинский муниципальный район» по смежеству с Кировской областью проходит от узловой точки 1(Б) по административной границе Республики Татарстан до узловой точки 25(14),

расположенной в 8,2 км на северо-восток от деревни Алан на стыке границ Балтасинского, Кукморского муниципальных районов и Кировской области.»;

в) абзацы четвертый – шестой считать соответственно абзацами пятым – седьмым;

4) в приложении 3:

а) в абзаце третьем слова «до узловой точки 30, расположенной на данной реке в 1,6 км на юго-восток» заменить словами «, далее на север 400 м по сельскохозяйственным угодьям до узловой точки 30, расположенной в 1,7 км на восток»;

б) абзац четвертый изложить в следующей редакции:

«Граница муниципального образования «поселок городского типа Балтаси» по смежеству с Сосновским сельским поселением проходит от узловой точки 30 на восток 1,6 км вдоль южной стороны автодороги к деревне Большие Лыжи 2 часть, далее 1,0 км на юго-запад вдоль западной стороны автодороги Балтаси – Адня до середины реки Шошмы, затем вниз по течению реки Шошмы 2,4 км до узловой точки 29, расположенной на реке Шошме в 1,3 км на юго-восток от села Нижняя Сосна на стыке границ муниципального образования «поселок городского типа Балтаси», Сосновского и Норминского сельских поселений.»;

в) в абзаце пятом слова «по сельскохозяйственным угодьям на юго-запад 600 м, на юг 100 м, пересекая полосу отвода автодороги Балтаси – Шемордан, затем идет на восток 550 м по южной границе полосы отвода данной автодороги, далее» заменить словами «на юго-запад 300 м вдоль лесной полосы, далее проходит по сельскохозяйственным угодьям на восток 350 м, ломаной линией на юг 300 м, на запад 200 м, далее по сельскохозяйственным угодьям на север 150 м, на запад 180 м, пересекая лесную полосу, далее ломанной линией на юг 170 м, затем на восток 550 м вдоль северной границы полосы отвода автодороги Балтаси – Шемордан, далее пересекает указанную автодорогу и», слова «150 м по северо-западной» заменить словами «150 м по юго-восточной»;

5) в приложении 8 абзац третий изложить в следующей редакции:

«Граница Кугунурского сельского поселения по смежеству с Кировской областью проходит от узловой точки 1(Б), расположенной на краю леса в 6,8 км на юго-запад от села Шуда на стыке границ Балтасинского муниципального района, Республики Марий Эл и Кировской области, по административной границе Республики Татарстан до узловой точки 2, расположенной в 1,5 км на северо-запад от деревни Старый Пукшинер на стыке границ Кугунурского, Пижмарского сельских поселений и Кировской области.»;

б) в абзаце девятом приложения 10 слова «по сельскохозяйственным угодьям на юго-запад 600 м, на юг 100 м, пересекая полосу отвода автодороги Балтаси – Шемордан, затем идет на восток 550 м по южной границе полосы отвода данной автодороги, далее» заменить словами «на юго-запад 300 м вдоль лесной полосы, далее

проходит по сельскохозяйственным угодьям на восток 350 м, ломаной линией на юг 300 м, на запад 200 м, далее по сельскохозяйственным угодьям на север 150 м, на запад 180 м, пересекая лесную полосу, далее ломанной линией на юг 170 м, затем на восток 550 м вдоль северной границы полосы отвода автодороги Балтаси – Шемордан, далее пересекает указанную автодорогу и», слова «150 м по северо-западной» заменить словами «150 м по юго-восточной»;

7) абзацы восьмой, девятый, десятый приложения 11 признать утратившими силу;

8) абзацы шестой, седьмой, восьмой приложения 12 признать утратившими силу;

9) в приложении 14:

а) в абзаце пятом слова «в 600 м» заменить словами «в 1,0 км»;

б) абзац шестой изложить в следующей редакции:

«Граница Смаильского сельского поселения по смежеству с Шишинерским сельским поселением проходит от узловой точки 9 вверх по течению реки Шошмы 3,3 км, далее проходит 1,5 км по сельскохозяйственным угодьям до правого берега реки Шошмы и 3,4 км вверх по ее течению, пересекая полосу отвода автодороги Арбор – Шишинер, до узловой точки 12, расположенной на реке Шошме в 900 м на юго-запад от деревни Смаиль на стыке границ Смаильского, Шишинерского и Бурнаковского сельских поселений.»;

10) в приложении 15:

а) абзац восьмой изложить в следующей редакции:

«Граница Сосновского сельского поселения по смежеству с муниципальным образованием «поселок городского типа Балтаси» проходит от узловой точки 30, расположенной в 1,7 км на восток от деревни Большие Лызи 2 часть на стыке границ Сосновского сельского поселения, муниципального образования «поселок городского типа Балтаси» и Шубанского сельского поселения, на восток 1,6 км вдоль южной стороны автодороги к деревне Большие Лызи 2 часть, далее 1,0 км на юго-запад вдоль западной стороны автодороги Балтаси – Адня до середины реки Шошмы, затем вниз по течению реки Шошмы 2,4 км до узловой точки 29.»;

б) в абзаце девятом слова «на северо-восток 10 м по реке Шошме до ее левого берега, на север ломаной линией 450 м по сельскохозяйственным угодьям, затем идет» исключить;

11) абзац четвертый приложения 18 изложить в следующей редакции:

«Граница Шишинерского сельского поселения по смежеству со Смаильским сельским поселением проходит от узловой точки 9, расположенной на реке Шошме в 1,0 км на север от села Шишинер на стыке границ Шишинерского, Смаильского сельских поселений и Кировской области, вверх по течению реки Шошмы 3,3 км,

далее, проходит 1,5 км по сельскохозяйственным угодьям до правого берега реки Шошмы и 3,4 км вверх по ее течению, пересекая полосу отвода автодороги Арбор – Шишинер, до узловой точки 12.»;

12) в приложении 19:

а) в абзаце третьем слова «на реке Шошме в 1,6 км на юго-восток» заменить словами «в 1,7 км на восток», слова «на северо-восток 10 м по реке Шошме до ее левого берега, на север ломаной линией 450 м по сельскохозяйственным угодьям, затем идет» исключить;

б) в абзаце четвертом слова «реки Шошмы 1,2 км» заменить словами «реки Шошмы 1,2 км, далее на север 400 м по сельскохозяйственным угодьям».

Статья 4

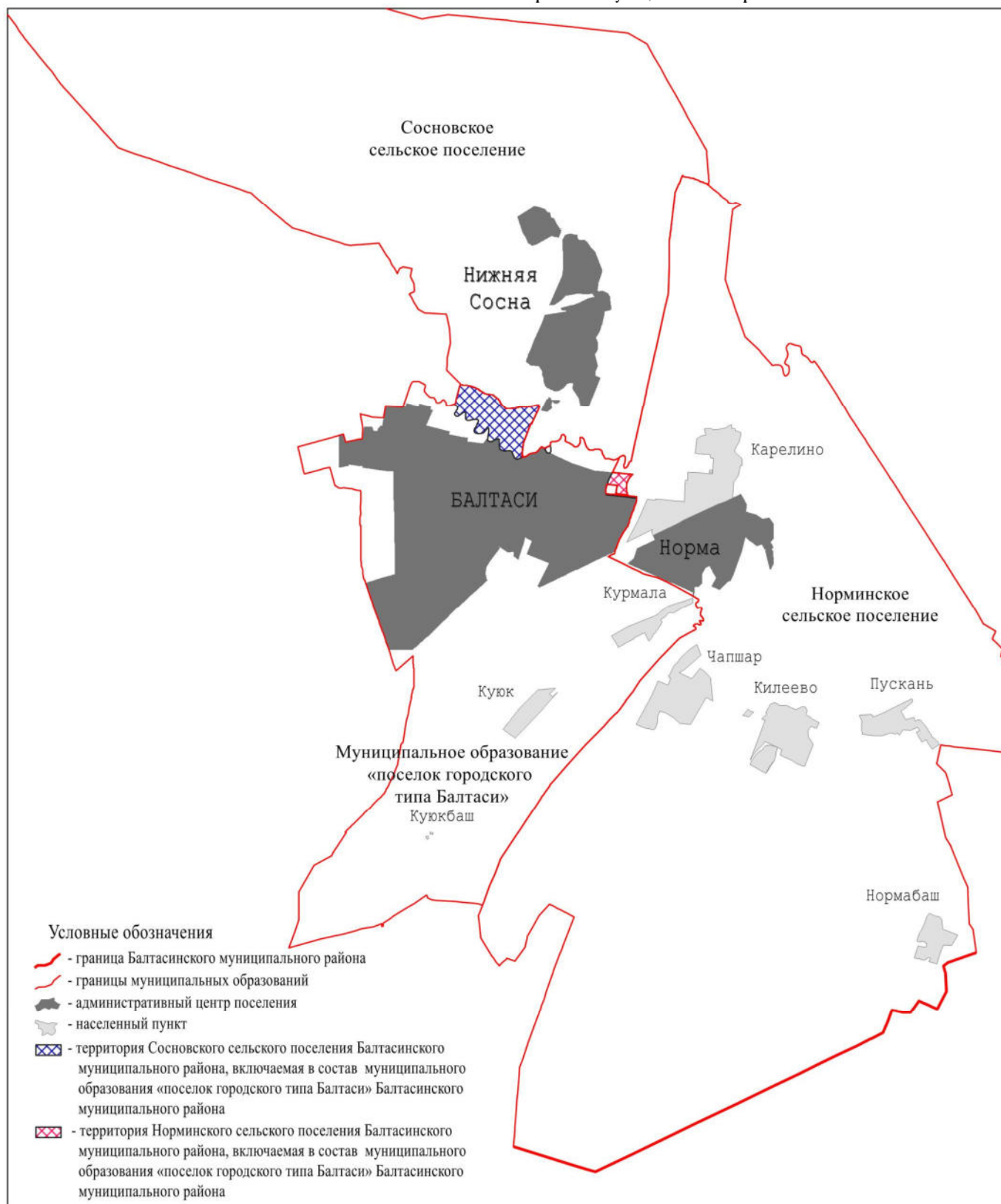
Настоящий Закон вступает в силу по истечении 10 дней после дня его официального опубликования.

Глава (Раис)
Республики Татарстан

Р.Н. Минниханов

Карта-схема
границ муниципальных образований
с учетом изменений

Приложение
к Закону Республики Татарстан «Об упразднении поселка
Ямбурово Балтасинского района Республики Татарстан,
изменении границ территорий отдельных муниципальных
образований и о внесении изменений в Закон Республики
Татарстан «Об установлении границ территорий и статусе
муниципального образования «Балтасинский муниципальный
район» и муниципальных образований в его составе»



ПОЯСНИТЕЛЬНАЯ ЗАПИСКА

к проекту закона Республики Татарстан «Об упразднении поселка Ямбурово Балтасинского района Республики Татарстан, изменении границ территорий отдельных муниципальных образований и внесении изменений в Закон Республики Татарстан «Об установлении границ территорий и статусе муниципального образования «Балтасинский муниципальный район» и муниципальных образований в его составе»

Проект закона Республики Татарстан «Об упразднении поселка Ямбурово Балтасинского района Республики Татарстан, изменении границ территорий отдельных муниципальных образований и внесении изменений в Закон Республики Татарстан «Об установлении границ территорий и статусе муниципального образования «Балтасинский муниципальный район» и муниципальных образований в его составе» подготовлен с целью упразднения поселка Ямбурово Балтасинского района Республики Татарстан, изменения смежных границ муниципального образования «поселок городского типа Балтаси», Норминского и Сосновского сельских поселений Балтасинского муниципального района Республики Татарстан.

В Балтасинском муниципальном районе проведен анализ всех населенных пунктов на предмет их функционирования и развития.

По результатам анализа выявлен один населенный пункт, несоответствующий критериям развития, - поселок Ямбурово в составе Кугунурского сельского поселения.

В состав Кугунурского сельского поселения Балтасинского муниципального района входят 8 населенных пунктов: село Кугунур с численностью жителей - 682, село Кургем - 61, село Шуда - 254, деревня Дурга - 265, деревня Куремьял - 39, деревня Кускем - 49, деревня Улисыял - 268, поселок Ямбурово - 0.

Согласно похозяйственной книге №12, заложенной на период с 2002 по 2006 годы сельской администрацией, осуществлена запись о ведении 1 домохозяйства.

В похозяйственных книгах Кугунурского сельского поселения, заложенных за период с 2006 года по настоящее время, новые записи о ведении домохозяйств по поселку Ямбурово отсутствуют.

По информации отдела МВД России по Балтасинскому району зарегистрированные жители в населенном пункте отсутствуют.

Последний житель переехал в с.Ципья Балтасинского муниципального района 28.12.2004.

На месте предполагаемого населенного пункта поселка Ямбурово, согласно кадастровым картам, находится земельный участок, относящийся к категории земель сельскохозяйственного назначения, с видом разрешенного использования - для ведения сельского хозяйства с кадастровым номером 16:12:051005:29. Земли населенных пунктов на данной территории отсутствуют.

Выявлено отсутствие централизованного водоснабжения, водоотведения, газоснабжения, а также дорог, отнесенных к категории дорог местного значения Балтасинского муниципального района. Социальные объекты, объекты

культурного наследия и достопримечательности на территории населенного пункта также отсутствуют.

Учитывая вышеизложенное, следует отметить, что поселок Ямбурово утратил признаки населенного пункта, фактически не функционирует и не имеет перспектив дальнейшего развития.

По результатам обсуждения жители Кугунурского сельского поселения Балтасинского муниципального района поддержали инициативу об упразднении населенного пункта, процедуры, предусмотренные законодательством, соблюдены.

Согласно Стратегии пространственного развития Российской Федерации на период до 2030 года с прогнозом до 2036 года (утверждена распоряжением Правительства Российской Федерации от 28 декабря 2024 г. № 4146-р) ключевым пространственным приоритетом является система опорных населенных пунктов, которые формируют системы расселения, инфраструктуры и экономики России и обеспечивают развитие прилегающих к ним территорий.

Развитие опорных населенных пунктов на сегодняшний день способствует достижению национальных целей и обеспечению национальной безопасности.

Учитывая данный факт изменение границ в сторону увеличения территории муниципального образования «поселок городского типа Балтаси» актуально, это дает району развитие в сфере туризма, инвестиционной привлекательности, общественных пространств, а также приоритетного финансирования опорных населенных пунктов в рамках государственных республиканских программ.

Муниципальное образование «поселок городского типа Балтаси» на основании распоряжения Кабинета Министров Республики Татарстан от 22 февраля 2023 года № 474-р «Об утверждении перечня опорных населенных пунктов и прилегающих к ним территорий Республики Татарстан» отнесен к опорным населённым пунктам.

В соответствии с требованиями Федерального закона от 20 марта 2025 года № 33-ФЗ «Об общих принципах организации местного самоуправления в единой системе публичной власти» в муниципальных образованиях «поселок городского типа Балтаси», «Норминское сельское поселение», «Сосновское сельское поселение» проведены публичные слушания. По результатам обсуждения жители муниципальных образований поддержали инициативу об изменении границ. Соответствующие решения приняты представительными органами указанных муниципальных образований. Следовательно, процедуры, предусмотренные законодательством, соблюдены.

Кроме того, в связи с официальным установлением местоположения границы Республики Татарстан по смежеству с Кировской областью проектом закона также предусматривается уточнение графического и картографического (текстового) описания частей границ муниципальных образований «Балтасинский муниципальный район», «Кугунурское сельское поселение», «Смаильское сельское поселение», «Шишинерское сельское поселение» в части уточнения описания местоположения узловых точек на стыках с границей Кировской области, а также муниципальных образований «Нуринерское сельское поселение» и «Пижмарское сельское поселение» – в части исключения описаний чересполосных участков,

которые не входят в состав территории Республики Татарстан (Соглашение между Республикой Татарстан и Кировской областью об установлении местоположения границы между Республикой Татарстан и Кировской областью от 2 июля 2023 года № 30/177/01/2023, утвержденное Постановлением Государственного Совета Республики Татарстан от 13.07.2023 № 2040-VI ГС). Уточнения носят технический характер.

Законопроектом предлагается, внести изменения в приложения 2, 3, 8, 10, 11, установлении границ территорий муниципального образования «Балтасинский муниципальный район» и муниципальных образований в его составе» изложить в новой редакции.

Принятие законопроекта не повлечет дополнительных расходов из бюджета Республики Татарстан.

Перечень законов и иных нормативных правовых актов Республики Татарстан, подлежащих признанию утратившими силу, приостановлению, изменению или принятию в связи с принятием закона Республики Татарстан «Об упразднении поселка Ямбурово Балтасинского района Республики Татарстан, изменении границ территорий отдельных муниципальных образований и внесении изменений в Закон Республики Татарстан «Об установлении границ территорий и статусе муниципального образования «Балтасинский муниципальный район» и муниципальных образований в его составе»

Принятие закона Республики Татарстан «Об упразднении поселка Ямбурово Балтасинского района Республики Татарстан, изменении границ территорий отдельных муниципальных образований и внесении изменений в Закон Республики Татарстан «Об установлении границ территорий и статусе муниципального образования «Балтасинский муниципальный район» и муниципальных образований в его составе» не потребует признания утратившими силу, приостановления, изменения или принятия законов и иных нормативных правовых актов Республики Татарстан.

ФИНАНСОВО-ЭКОНОМИЧЕСКОЕ ОБОСНОВАНИЕ

к проекту закона Республики Татарстан «Об упразднении поселка Ямбурово Балтасинского района Республики Татарстан, изменении границ территорий отдельных муниципальных образований и внесении изменений в Закон Республики Татарстан «Об установлении границ территорий и статусе муниципального образования «Балтасинский муниципальный район» и муниципальных образований в его составе»

Принятие закона Республики Татарстан «Об упразднении поселка Ямбурово Балтасинского района Республики Татарстан, изменении границ территорий отдельных муниципальных образований и внесении изменений в Закон Республики Татарстан «Об установлении границ территорий и статусе муниципального образования «Балтасинский муниципальный район» и муниципальных образований в его составе» не потребует дополнительных расходов, покрываемых за счет средств бюджета Республики Татарстан.

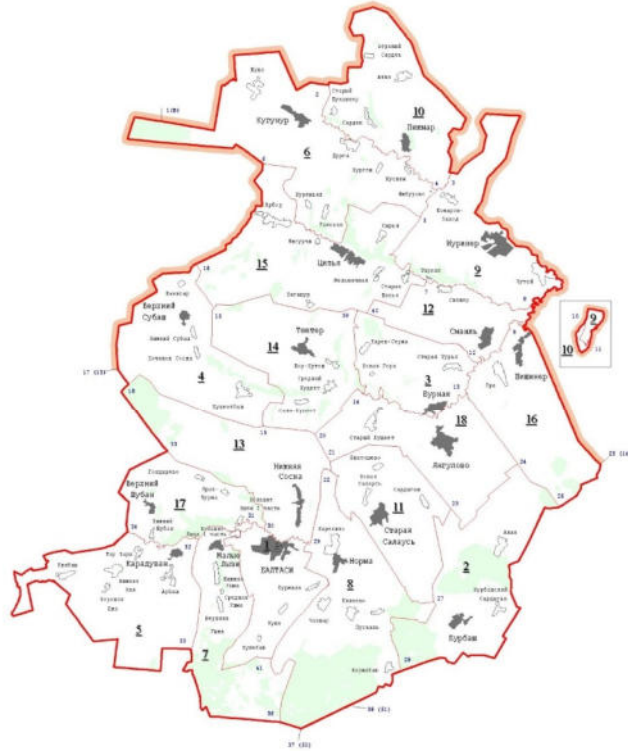
СРАВНИТЕЛЬНАЯ ТАБЛИЦА

к проекту Закона Республики Татарстан «Об упразднении поселка Ямбурово Балтасинского района Республики Татарстан, изменении границ территорий отдельных муниципальных образований и внесении изменений в Закон Республики Татарстан «Об установлении границ территорий и статусе муниципального образования «Балтасинский муниципальный район» и муниципальных образований в его составе»

№ п/п	Действующая редакция	Предлагаемые изменения	Редакция с учетом предлагаемых изменений
1	Кугунурское сельское поселение: село Кугунур (административный центр), села Кургем, Шуда, деревни Дурга, Куремьял, Кускем, Улисьял, поселок Ямбурово ;	в абзаце шестом статьи 3 слова «, поселок Ямбурово» исключить;	Кугунурское сельское поселение: село Кугунур (административный центр), села Кургем, Шуда, деревни Дурга, Куремьял, Кускем, Улисьял;

Карта-схема
границ муниципальных образований, входящих в состав
муниципального образования
«Балтасинский муниципальный район»

«Приложение 1
 к Закону Республики Татарстан
 «Об установлении границ территорий
 и статусе муниципального образования
 «Балтасинский муниципальный район»
 и муниципальных образований в его составе»



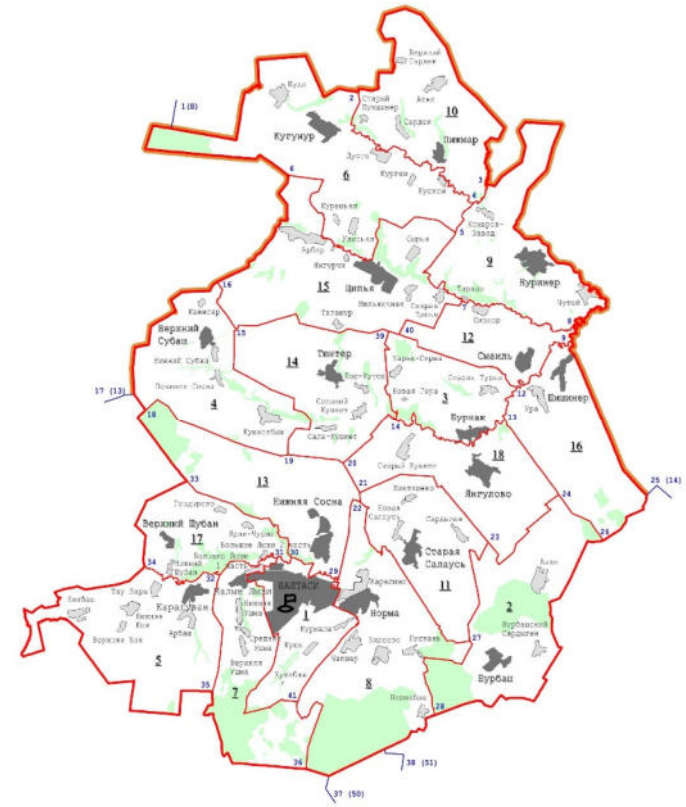
- Условные обозначения**
- граница Республики Татарстан
 - граница муниципального района
 - номер узловой точки
 - границы поселений и их номера
 - населенные пункты
 - административный центр муниципального района
 - административный центр поселения

- Описание смежных границ**
муниципального района
- 17 (13) - 1 (Б) - Республика Марий Эл
 - 1 (Б) - 25 (14) - Кировская область
 - 25 (14) - 38 (51) - Кукморский муниципальный район
 - 38 (51) - 37 (50) - Сабинский муниципальный район
 - 37 (50) - 17 (13) - Арский муниципальный район

приложение 1
 изложить в
 следующей
 редакции:

Карта-схема
границ муниципальных образований, входящих в состав
муниципального образования
«Балтасинский муниципальный район»

«Приложение 1
 к Закону Республики Татарстан
 «Об установлении границ территорий
 и статусе муниципального образования
 «Балтасинский муниципальный район»
 и муниципальных образований в его составе»



- Условные обозначения**
- граница Республики Татарстан
 - граница муниципального района
 - номер узловой точки
 - границы поселений и их номера
 - населенные пункты
 - административный центр муниципального района
 - административный центр поселения

- Описание смежных границ**
муниципального района
- 17 (13) - 1 (Б) - Республика Марий Эл
 - 1 (Б) - 25 (14) - Кировская область
 - 25 (14) - 38 (51) - Кукморский муниципальный район
 - 38 (51) - 37 (50) - Сабинский муниципальный район
 - 37 (50) - 17 (13) - Арский муниципальный район

Городское и сельские поселения,
входящие в состав муниципального образования
«Балтасинский муниципальный район»

№ по карте-схеме	Муниципальное образование
1	поселок городского типа Балтаси
2	Бурбашское сельское поселение
3	Бурнакское сельское поселение
4	Верхнесубашское сельское поселение
5	Карадуванское сельское поселение
6	Кугунурское сельское поселение
7	Малолызинское сельское поселение
8	Норминское сельское поселение
9	Нуринерское сельское поселение
10	Пижмарское сельское поселение
11	Салаусское сельское поселение
12	Смаильское сельское поселение
13	Сосновское сельское поселение
14	Среднекушкетское сельское поселение
15	Ципьинское сельское поселение
16	Шишинерское сельское поселение
17	Шубанское сельское поселение
18	Янгуловское сельское поселение

Городское и сельские поселения,
входящие в состав муниципального образования
«Балтасинский муниципальный район»

№ по карте-схеме	Муниципальное образование
1	поселок городского типа Балтаси
2	Бурбашское сельское поселение
3	Бурнакское сельское поселение
4	Верхнесубашское сельское поселение
5	Карадуванское сельское поселение
6	Кугунурское сельское поселение
7	Малолызинское сельское поселение
8	Норминское сельское поселение
9	Нуринерское сельское поселение
10	Пижмарское сельское поселение
11	Салаусское сельское поселение
12	Смаильское сельское поселение
13	Сосновское сельское поселение
14	Среднекушкетское сельское поселение
15	Ципьинское сельское поселение
16	Шишинерское сельское поселение
17	Шубанское сельское поселение
18	Янгуловское сельское поселение

3 **Граница муниципального образования «Балтасинский муниципальный район» по смежеству с Республикой Марий Эл и Кировской областью проходит от узловой точки 17(13), расположенной в 5,4 км на юго-запад от деревни Починок Сосна на стыке границ Балтасинского, Арского муниципальных районов и Республики Марий Эл, по административной границе Республики Татарстан до узловой точки 25(14), расположенной в 8,2 км на северо-восток от деревни Алан на стыке границ Балтасинского, Кукморского**

в приложении 2:
а) абзац третий изложить в следующей редакции:

Граница муниципального образования «Балтасинский муниципальный район» по смежеству с Республикой Марий Эл проходит от узловой точки 17(13), расположенной в 5,4 км на юго-запад от деревни Починок Сосна на стыке границ Балтасинского, Арского муниципальных районов и Республики Марий Эл, по административной границе Республики Татарстан до узловой точки 1(Б), расположенной на краю леса в 6,8 км на юго-запад от села Шуда на стыке границ

	муниципальных районов и Кировской области.		Балтасинского муниципального района, Республики Марий Эл и Кировской области.
4		в приложении 2: б) дополнить новым абзацем четвертым следующего содержания:	Граница муниципального образования «Балтасинский муниципальный район» по смежеству с Кировской областью проходит от узловой точки 1(Б) по административной границе Республики Татарстан до узловой точки 25(14), расположенной в 8,2 км на северо-восток от деревни Алан на стыке границ Балтасинского, Кукморского муниципальных районов и Кировской области.
5		в приложении 2: в) абзацы четвертый - шестой считать соответственно абзацами пятым - седьмым;	
6	Граница муниципального образования «поселок городского типа Балтаси» по смежеству с Шубанским сельским поселением проходит от узловой точки 31, расположенной на реке Шошме в 750 м на восток от деревни Большие Лызи 2 часть на стыке границ муниципального образования «поселок городского типа Балтаси», Шубанского и Малолызинского сельских поселений, вниз по течению реки Шошмы 1,2 км до узловой точки 30, расположенной на данной реке в 1,6 км на юго-восток от деревни Большие Лызи 2 часть на стыке границ муниципального образования «поселок городского типа Балтаси», Шубанского и Сосновского сельских поселений.	в приложении 3: а) в абзаце третьем слова «до узловой точки 30, расположенной на данной реке в 1,6 км на юго-восток» заменить словами «, далее на север 400 м по сельскохозяйственным угодьям до узловой точки 30, расположенной в 1,7 км на	Граница муниципального образования «поселок городского типа Балтаси» по смежеству с Шубанским сельским поселением проходит от узловой точки 31, расположенной на реке Шошме в 750 м на восток от деревни Большие Лызи 2 часть на стыке границ муниципального образования «поселок городского типа Балтаси», Шубанского и Малолызинского сельских поселений, вниз по течению реки Шошмы 1,2 км, далее на север 400 м по сельскохозяйственным угодьям до узловой точки 30, расположенной в 1,7 км на восток от деревни Большие Лызи 2 часть на стыке границ муниципального образования «поселок городского типа Балтаси», Шубанского и Сосновского сельских поселений.

		восток»;	
7	Граница муниципального образования «поселок городского типа Балтаси» по смежеству с Сосновским сельским поселением проходит от узловой точки 30 вниз по течению реки Шошмы 5,1 км, пересекая полосу отвода автодороги Балтаси – Атня, до узловой точки 29, расположенной на реке Шошме в 1,3 км на юго-восток от села Нижняя Сосна на стыке границ муниципального образования «поселок городского типа Балтаси», Сосновского и Норминского сельских поселений.	в приложении 3: б) абзац четвертый изложить в следующей редакции:	Граница муниципального образования «поселок городского типа Балтаси» по смежеству с Сосновским сельским поселением проходит от узловой точки 30 на восток 1,6 км вдоль южной стороны автодороги к деревне Большие Лызи 2 часть, далее 1,0 км на юго-запад вдоль западной стороны автодороги Балтаси – Атня до середины реки Шошма, затем вниз по течению реки Шошма 2,4 км до узловой точки 29, расположенной на реке Шошме в 1,3 км на юго-восток от села Нижняя Сосна на стыке границ муниципального образования «поселок городского типа Балтаси», Сосновского и Норминского сельских поселений.
8	Граница муниципального образования «поселок городского типа Балтаси» по смежеству с Норминским сельским поселением проходит от узловой точки 29 по сельскохозяйственным угодьям на юго-запад 600 м, на юг 100 м, пересекая полосу отвода автодороги Балтаси – Шемордан, затем идет на восток 550 м по южной границе полосы отвода данной автодороги, далее проходит на юго-запад 500 м по сельскохозяйственным угодьям до оврага, идет 550 м по северо-западной границе оврага до автодороги Казань – Малмыж, проходит 150 м по северо-западной границе полосы отвода данной автодороги, затем идет на юго-восток 1,8 км по сельскохозяйственным угодьям до реки Нормы, пересекая полосы отвода автодорог Казань – Малмыж, «Казань – Малмыж» – Нормабаш и ручей, проходит 900 м вверх по течению данной реки, далее идет на юго-запад 2,3 км по сельскохозяйственным угодьям, пересекая полосу отвода автодороги «Казань – Малмыж» – Нормабаш, 1,4 км по юго-восточной границе лесной полосы, 1,7 км по сельскохозяйственным угодьям, 800 м по юго-восточной границе лесной полосы, 100 м по сельскохозяйственным угодьям до узловой точки 41, расположенной в 1,2 км на юго-восток от деревни Куюкбаш на стыке границ муниципального образования «поселок	в приложении 3: в) в абзаце пятом слова «по сельскохозяйственным угодьям на юго-запад 600 м, на юг 100 м, пересекая полосу отвода автодороги Балтаси – Шемордан, затем идет на восток 550 м по южной границе полосы отвода данной автодороги, далее» заменить словами «на юго-запад 300 м вдоль лесной	Граница муниципального образования «поселок городского типа Балтаси» по смежеству с Норминским сельским поселением проходит от узловой точки 29 на юго-запад 300 м вдоль лесной полосы, далее проходит по сельскохозяйственным угодьям на восток 350 м, ломаной линией на юг 300 м, на запад 200 м, далее по сельскохозяйственным угодьям на север 150 м, на запад 180 м, пересекая лесную полосу, далее ломанной линией на юг 170 м, затем на восток 550 м вдоль северной границы полосы отвода автодороги «Балтаси – Шемордан», далее пересекает указанную автодорогу и проходит на юго-запад 500 м по сельскохозяйственным угодьям до оврага, идет 550 м по северо-западной границе оврага до автодороги Казань – Малмыж, проходит 150 м по юго-восточной границе полосы отвода данной автодороги, затем идет на юго-восток 1,8 км по сельскохозяйственным угодьям до реки Нормы, пересекая полосы отвода автодорог Казань – Малмыж, «Казань – Малмыж» – Нормабаш и ручей, проходит 900 м вверх по течению данной реки, далее идет на юго-запад 2,3 км по сельскохозяйственным угодьям, пересекая полосу отвода автодороги «Казань – Малмыж» – Нормабаш, 1,5 км по юго-восточной границе лесной полосы, 1,7 км по сельскохозяйственным угодьям, 800 м по юго-

	<p>городского типа Балтаси», Норминского и Малолызинского сельских поселений.</p>	<p>полосы, далее проходит по сельскохозяйственным угодьям на восток 350 м, ломаной линией на юг 300 м, на запад 200 м, далее по сельскохозяйственным угодьям на север 150 м, на запад 180 м, пересекая лесную полосу, далее ломанной линией на юг 170 м, затем на восток 550 м вдоль северной границы полосы отвода автодороги «Балтаси - Шемордан», далее пересекает указанную автодорогу и», слова «150 м по северо-западной» заменить словами «150 м по юго-восточной»;</p>	<p>восточной границе лесной полосы, 100 м по сельскохозяйственным угодьям до узловой точки 41, расположенной в 1,2 км на юго-восток от деревни Куюкбаш на стыке границ муниципального образования «поселок городского типа Балтаси», Норминского и Малолызинского сельских поселений.</p>
--	---	--	---

9	<p>Граница Кугунурского сельского поселения по смежеству с Кировской областью проходит от узловой точки 1(Б), расположенной на северо-западном углу лесного квартала 3 Балтасинского участкового лесничества Государственного бюджетного учреждения Республики Татарстан «Арское лесничество» в 6,2 км на юго-запад от села Шуда на стыке границ Кугунурского сельского поселения, Республики Марий Эл и Кировской области, по административной границе Республики Татарстан до узловой точки 2, расположенной в 1,5 км на северо-запад от деревни Старый Пукшинер на стыке границ Кугунурского, Пижмарского сельских поселений и Кировской области.</p>	<p>в приложении 8: а) абзац третий изложить в следующей редакции:</p>	<p>Граница Кугунурского сельского поселения по смежеству с Кировской областью проходит от узловой точки 1(Б), расположенной на краю леса в 6,8 км на юго-запад от села Шуда на стыке границ Балтасинского муниципального района, Республики Марий Эл и Кировской области, по административной границе Республики Татарстан до узловой точки 2, расположенной в 1,5 км на северо-запад от деревни Старый Пукшинер на стыке границ Кугунурского, Пижмарского сельских поселений и Кировской области.</p>
10	<p>Граница Норминского сельского поселения по смежеству с муниципальным образованием «поселок городского типа Балтаси» проходит от узловой точки 29, расположенной на реке Шошме в 1,3 км на юго-восток от села Нижняя Сосна на стыке границ Норминского сельского поселения, муниципального образования «поселок городского типа Балтаси» и Сосновского сельского поселения, по сельскохозяйственным угодьям на юго-запад-600 м, на юг 100 м, пересекая полосу отвода автодороги Балтаси – Шемордан, затем идет на восток 550 м по южной границе полосы отвода данной автодороги, далее-проходит на юго-запад 500 м по сельскохозяйственным угодьям до оврага, идет 550 м по северо-западной границе оврага до автодороги Казань – Малмыж, проходит 150 м по северо-западной границе полосы отвода данной автодороги, затем идет на юго-восток 1,8 км по сельскохозяйственным угодьям до реки Нормы, пересекая полосы отвода автодорог Казань – Малмыж, «Казань – Малмыж» – Нормабаш и ручей, проходит 900 м вверх по течению данной реки, далее идет на юго-запад 2,3 км по сельскохозяйственным угодьям, пересекая полосу отвода автодороги «Казань – Малмыж» – Нормабаш, 1,4 км по юго-восточной границе лесной полосы, 1,7 км по сельскохозяйственным угодьям, 800 м по юго-</p>	<p>в абзаце девятом приложения 10 слова «по сельскохозяйственным угодьям на юго-запад 600 м, на юг 100 м, пересекая полосу отвода автодороги Балтаси – Шемордан, затем идет на восток 550 м по южной границе полосы отвода данной автодороги, далее» заменить словами «на юго-запад 300 м вдоль лесной полосы, далее</p>	<p>Граница Норминского сельского поселения по смежеству с муниципальным образованием «поселок городского типа Балтаси» проходит от узловой точки 29, расположенной на реке Шошме в 1,3 км на юго-восток от села Нижняя Сосна на стыке границ Норминского сельского поселения, муниципального образования «поселок городского типа Балтаси» и Сосновского сельского поселения, на юго-запад 300 м вдоль лесной полосы, далее проходит по сельскохозяйственным угодьям на восток 350 м, ломаной линией на юг 300 м, на запад 200 м, далее по сельскохозяйственным угодьям на север 150 м, на запад 180 м, пересекая лесную полосу, далее ломанной линией на юг 170 м, затем на восток 550 м вдоль северной границы полосы отвода автодороги «Балтаси - Шемордан», далее пересекает указанную автодорогу и проходит на юго-запад 500 м по сельскохозяйственным угодьям до оврага, идет 550 м по северо-западной границе оврага до автодороги Казань – Малмыж, проходит 150 м по юго-восточной полосы отвода данной автодороги, затем идет на юго-восток 1,8 км по сельскохозяйственным угодьям до реки Нормы, пересекая полосы отвода автодорог Казань – Малмыж, «Казань – Малмыж» – Нормабаш и ручей, проходит 900 м вверх по течению данной реки, далее идет на</p>

	<p>восточной границе лесной полосы, 100 м по сельскохозяйственным угодьям до узловой точки 41.</p>	<p>проходит по сельскохозяйственным угодьям на восток 350 м, ломаной линией на юг 300 м, на запад 200 м, далее по сельскохозяйственным угодьям на север 150 м, на запад 180 м, пересекая лесную полосу, далее ломанной линией на юг 170 м, затем на восток 550 м вдоль северной границы полосы отвода автодороги «Балтаси - Шемордан», далее пересекает указанную автодорогу и», слова «150 м по северо-западной границе» заменить словами «150 м по юго-восточной»;</p>	<p>юго-запад 2,3 км по сельскохозяйственным угодьям, пересекая полосу отвода автодороги «Казань – Малмыж» – Нормабаш, 1,4 км по юго-восточной границе лесной полосы, 1,7 км по сельскохозяйственным угодьям, 800 м по юго-восточной границе лесной полосы, 100 м по сельскохозяйственным угодьям до узловой точки 41.</p>
11	<p>Чересполосный участок Нуринерского сельского поселения граничит с чересполосным участком</p>	<p>абзацы восьмой, девятый,</p>	

	<p>Пижмарского сельского поселения и Кировской области.</p> <p>Граница чересполосного участка Нуринерского сельского поселения по смежеству с Кировской областью проходит от узловой точки 10, расположенной в 26,5 км на восток от села Чутай на стыке границ чересполосных участков Нуринерского, Пижмарского сельских поселений и Кировской области, по административной границе Республики Татарстан до узловой точки 11, расположенной в 26,8 км на юго-восток от села Чутай на стыке границ чересполосных участков Нуринерского, Пижмарского сельских поселений и Кировской области.</p> <p>Граница чересполосного участка Нуринерского сельского поселения по смежеству с чересполосным участком Пижмарского сельского поселения проходит от узловой точки 11 ломаной линией на запад 1,5 км по северной границе массива древесно-кустарниковой растительности, далее идет по сельскохозяйственным угодьям на северо-запад 350 м, на северо-восток 1,6 км, затем проходит на северо-восток 50 м по восточной границе и на запад 30 м по северной границе массива древесно-кустарниковой растительности до узловой точки 10.</p>	<p>десятый приложения 11 признать утратившими силу;</p>	
12	<p>Чересполосный участок Пижмарского сельского поселения граничит с чересполосным участком Нуринерского сельского поселения и Кировской областью.</p> <p>Граница чересполосного участка Пижмарского сельского поселения по смежеству с Кировской областью проходит от узловой точки 10, расположенной в 26,5 км на восток от села Чутай на стыке границ чересполосных участков Пижмарского, Нуринерского сельских поселений и Кировской области, по административной границе Республики Татарстан до узловой точки 11, расположенной в 26,8 км на юго-восток от села Чутай на</p>	<p>абзацы шестой, седьмой, восьмой приложения 12 признать утратившими силу;</p>	

	стыке границ чересполосных участков Пижмарского, Нуринаерского сельских поселений и Кировской области. Граница чересполосного участка Пижмарского сельского поселения по смежеству с чересполосным участком Нуринаерского сельского поселения проходит от узловой точки 11 ломаной линией на запад 1,5 км по северной границе массива древесно-кустарниковой растительности, далее идет по сельскохозяйственным угодьям на северо-запад 350 м, на северо-восток 1,6 км, затем проходит на северо-восток 50 м по восточной границе и на запад 30 м по северной границе массива древесно-кустарниковой растительности до узловой точки 10.		
13	Граница Смаильского сельского поселения по смежеству с Кировской областью проходит от узловой точки 8 по административной границе Республики Татарстан до узловой точки 9, расположенной на реке Шошме в 600 м на север от села Шишинер на стыке границ Смаильского, Шишинерского сельских поселений и Кировской области.	в приложении 14: а) в абзаце пятом слова «в 600 м» заменить словами «в 1,0 км»;	Граница Смаильского сельского поселения по смежеству с Кировской областью проходит от узловой точки 8 по административной границе Республики Татарстан до узловой точки 9, расположенной на реке Шошме в 1,0 км на север от села Шишинер на стыке границ Смаильского, Шишинерского сельских поселений и Кировской области.
14	Граница Смаильского сельского поселения по смежеству с Шишинерским сельским поселением проходит от узловой точки 9 вверх по течению реки Шошмы 2,7 км, далее идет на юго-запад 10 м по данной реке до ее правого берега, проходит 1,5 км по сельскохозяйственным угодьям до правого берега реки Шошмы, затем проходит 10 м по данной реке и 3,4 км вверх по ее течению, пересекая полосу отвода автодороги Арбор – Шишинер, до узловой точки 12, расположенной на реке Шошме в 900 м на юго-запад от деревни Смаиль на стыке границ Смаильского, Шишинерского и Бурнакского сельских поселений.	в приложении 14: б) абзац шестой изложить в следующей редакции:	Граница Смаильского сельского поселения по смежеству с Шишинерским сельским поселением проходит от узловой точки 9 вверх по течению реки Шошмы 3,3 км, далее проходит 1,5 км по сельскохозяйственным угодьям до правого берега реки Шошмы, и 3,4 км вверх по ее течению, пересекая полосу отвода автодороги Арбор – Шишинер, до узловой точки 12, расположенной на реке Шошме в 900 м на юго-запад от деревни Смаиль на стыке границ Смаильского, Шишинерского и Бурнакского сельских поселений.
15	Граница Сосновского сельского поселения по смежеству с муниципальным образованием «поселок городского типа Балтаси» проходит от узловой точки 30, расположенной на реке Шошме в 1,6 км на юго-восток от	в приложении 15: а) абзац восьмой изложить в	Граница Сосновского сельского поселения по смежеству с муниципальным образованием «поселок городского типа Балтаси» проходит от узловой точки 30, расположенной в 1,7 км на восток от деревни Большие

	<p>деревни Большие Лызи 2 часть на стыке границ Сосновского сельского поселения, муниципального образования «поселок городского типа Балтаси» и Шубанского сельского поселения, вниз по течению реки Шошмы 5,1 км, пересекая полосу отвода автодороги Балтаси – Атня, до узловой точки 29.</p>	<p>следующей редакции:</p>	<p>Лызи 2 часть на стыке границ Сосновского сельского поселения, муниципального образования «поселок городского типа Балтаси» и Шубанского сельского поселения, на восток 1,6 км вдоль южной стороны автодороги к деревне Большие Лызи 2 часть, далее 1,0 км на юго-запад вдоль западной стороны автодороги Балтаси – Атня до середины реки Шошма, затем вниз по течению реки Шошма 2,4 км до узловой точки 29.</p>
16	<p>Граница Сосновского сельского поселения по смежеству с Шубанским сельским поселением проходит от узловой точки 30 на северо-восток 10 м по реке Шошме до ее левого берега, на север ломаной линией 450 м по сельскохозяйственным угодьям, затем идет на северо-запад 1,2 км по восточной границе лесного квартала 58 Балтасинского участкового лесничества Государственного бюджетного учреждения Республики Татарстан «Арское лесничество», 150 м по сельскохозяйственным угодьям, ломаной линией 1,3 км по северо-восточной границе лесного квартала 58, проходит на запад ломаной линией 450 м по северной границе лесного квартала 58, пересекая овраг, идет на северо-запад 150 м по юго-западной границе массива леса, далее проходит по юго-западной границе лесного квартала 57 на северо-восток 350 м и на запад 200 м, по сельскохозяйственным угодьям 100 м, идет на запад 300 м по южной границе лесного квартала 56, проходит на северо-запад 550 м по сельскохозяйственным угодьям, 1,4 км по юго-западной границе лесного квартала 56, пересекая пересыхающий ручей, далее идет 1,2 км по юго-западной границе лесной полосы, 350 м по сельскохозяйственным угодьям, пересекая пересыхающий ручей и его обрывистые берега, 350 м по юго-западной границе лесной полосы, 150 м по сельскохозяйственным угодьям, 500 м по юго-западной границе лесной полосы, 250 м по сельскохозяйственным угодьям, 150 м по юго-западной границе лесной полосы, 550 м по лесной полосе до узловой точки 33, расположенной в 2,6 км на северо-запад от села Гондырево на стыке границ</p>	<p>в приложении 15: б) в абзаце девятом слова «на северо-восток 10 м по реке Шошме до ее левого берега, на север ломаной линией 450 м по сельскохозяйственным угодьям, затем идет» исключить;</p>	<p>Граница Сосновского сельского поселения по смежеству с Шубанским сельским поселением проходит от узловой точки 30 на северо-запад 1,2 км по восточной границе лесного квартала 58 Балтасинского участкового лесничества Государственного бюджетного учреждения Республики Татарстан «Арское лесничество», 150 м по сельскохозяйственным угодьям, ломаной линией 1,3 км по северо-восточной границе лесного квартала 58, проходит на запад ломаной линией 450 м по северной границе лесного квартала 58, пересекая овраг, идет на северо-запад 150 м по юго-западной границе массива леса, далее проходит по юго-западной границе лесного квартала 57 на северо-восток 350 м и на запад 200 м, по сельскохозяйственным угодьям 100 м, идет на запад 300 м по южной границе лесного квартала 56, проходит на северо-запад 550 м по сельскохозяйственным угодьям, 1,4 км по юго-западной границе лесного квартала 56, пересекая пересыхающий ручей, далее идет 1,2 км по юго-западной границе лесной полосы, 350 м по сельскохозяйственным угодьям, пересекая пересыхающий ручей и его обрывистые берега, 350 м по юго-западной границе лесной полосы, 150 м по сельскохозяйственным угодьям, 500 м по юго-западной границе лесной полосы, 250 м по сельскохозяйственным угодьям, 150 м по юго-западной границе лесной полосы, 550 м по лесной полосе до узловой точки 33, расположенной в 2,6 км на северо-запад от села Гондырево на стыке границ Сосновского, Шубанского сельских поселений и Арского муниципального района.</p>

	Сосновского, Шубанского сельских поселений и Арского муниципального района.		
17	Граница Шишинерского сельского поселения по смежеству со Смаильским сельским поселением проходит от узловой точки 9, расположенной на реке Шошме в 600 м на север от села Шишинер на стыке границ Шишинерского, Смаильского сельских поселений и Кировской области, вверх по течению реки Шошмы 2,7 км, далее идет на юго-запад 10 м по данной реке до ее правого берега, проходит 1,5 км по сельскохозяйственным угодьям до правого берега реки Шошмы, затем проходит 10 м по данной реке и 3,4 км вверх по ее течению, пересекая полосу отвода автодороги Арбор – Шишинер, до узловой точки 12.	абзац четвертый приложения 18 изложить в новой редакции:	Граница Шишинерского сельского поселения по смежеству со Смаильским сельским поселением проходит от узловой точки 9, расположенной на реке Шошме в 1,0 км на север от села Шишинер на стыке границ Шишинерского, Смаильского сельских поселений и Кировской области, вверх по течению реки Шошмы 3,3 км, далее, проходит 1,5 км по сельскохозяйственным угодьям до правого берега реки Шошмы, и 3,4 км вверх по ее течению, пересекая полосу отвода автодороги Арбор - Шишинер, до узловой точки 12.
18	Граница Шубанского сельского поселения по смежеству с Сосновским сельским поселением проходит от узловой точки 30, расположенной на реке Шошме в 1,6 км на юго-восток от деревни Большие Лызи 2 часть на стыке границ Шубанского, Сосновского сельских поселений и муниципального образования «поселок городского типа Балтаси», на северо-восток 10 м по реке Шошме до ее левого берега, на север ломаной линией 450 м по сельскохозяйственным угодьям, затем идет на северо-запад 1,2 км по восточной границе лесного квартала 58 Балтасинского участкового лесничества Государственного бюджетного учреждения Республики Татарстан «Арское лесничество», 150 м по сельскохозяйственным угодьям, ломаной линией 1,3 км по северо-восточной границе лесного квартала 58, проходит на запад ломаной линией 450 м по северной границе лесного квартала 58, пересекая овраг, идет на северо-запад 150 м по юго-западной границе массива леса, далее проходит по юго-западной границе лесного квартала 57 на северо-восток 350 м и на запад 200 м, по сельскохозяйственным угодьям 100 м, идет на запад 300 м по южной границе лесного квартала 56, проходит на северо-	приложение 19: а) в абзаце третьем слова «на реке Шошме в 1,6 км на юго-восток» заменить словами «в 1,7 км на восток», слова «на северо-восток 10 м по реке Шошме до ее левого берега, на север ломаной линией 450 м по сельскохозяйственным угодьям, затем идет» исключить;	Граница Шубанского сельского поселения по смежеству с Сосновским сельским поселением проходит от узловой точки 30, расположенной в 1,7 км на восток от деревни Большие Лызи 2 часть на стыке границ Шубанского, Сосновского сельских поселений и муниципального образования «поселок городского типа Балтаси», на северо-запад 1,2 км по восточной границе лесного квартала 58 Балтасинского участкового лесничества Государственного бюджетного учреждения Республики Татарстан «Арское лесничество», 150 м по сельскохозяйственным угодьям, ломаной линией 1,3 км по северо-восточной границе лесного квартала 58, проходит на запад ломаной линией 450 м по северной границе лесного квартала 58, пересекая овраг, идет на северо-запад 150 м по юго-западной границе массива леса, далее проходит по юго-западной границе лесного квартала 57 на северо-восток 350 м и на запад 200 м, по сельскохозяйственным угодьям 100 м, идет на запад 300 м по южной границе лесного квартала 56, проходит на северо-запад 550 м по сельскохозяйственным угодьям, 1,4 км по юго-западной границе лесного квартала 56, пересекая пересыхающий ручей, далее идет 1,2 км по юго-западной

	<p>запад 550 м по сельскохозяйственным угодьям, 1,4 км по юго-западной границе лесного квартала 56, пересекая пересыхающий ручей, далее идет 1,2 км по юго-западной границе лесной полосы, 350 м по сельскохозяйственным угодьям, пересекая пересыхающий ручей и его обрывистые берега, 350 м по юго-западной границе лесной полосы, 150 м по сельскохозяйственным угодьям, 500 м по юго-западной границе лесной полосы, 250 м по сельскохозяйственным угодьям, 150 м по юго-западной границе лесной полосы, 550 м по лесной полосе до узловой точки 33, расположенной в 2,6 км на северо-запад от села Гондырево на стыке границ Шубанского, Сосновского сельских поселений и Арского муниципального района.</p>		<p>границе лесной полосы, 350 м по сельскохозяйственным угодьям, пересекая пересыхающий ручей и его обрывистые берега, 350 м по юго-западной границе лесной полосы, 150 м по сельскохозяйственным угодьям, 500 м по юго-западной границе лесной полосы, 250 м по сельскохозяйственным угодьям, 150 м по юго-западной границе лесной полосы, 550 м по лесной полосе до узловой точки 33, расположенной в 2,6 км на северо-запад от села Гондырево на стыке границ Шубанского, Сосновского сельских поселений и Арского муниципального района.</p>
19	<p>Граница Шубанского сельского поселения по смежеству с муниципальным образованием «поселок городского типа Балтаси» проходит от узловой точки 31, расположенной на реке Шошме в 750 м на восток от деревни Большие Лызи 2 часть на стыке границ Шубанского сельского поселения, муниципального образования «поселок городского типа Балтаси» и Малолызинского сельского поселения, вниз по течению реки Шошмы 1,2 км до узловой точки 30.</p>	<p>в приложении 19: б) в абзаце четвертом слова «реки Шошмы 1,2 км» заменить словами «реки Шошмы 1,2 км, далее на север 400 м по сельскохозяйственным угодьям»</p>	<p>Граница Шубанского сельского поселения по смежеству с муниципальным образованием «поселок городского типа Балтаси» проходит от узловой точки 31, расположенной на реке Шошме в 750 м на восток от деревни Большие Лызи 2 часть на стыке границ Шубанского сельского поселения, муниципального образования «поселок городского типа Балтаси» и Малолызинского сельского поселения, вниз по течению реки Шошмы 1,2 км, далее на север 400 м по сельскохозяйственным угодьям до узловой точки 30.</p>