

ПОСТАНОВЛЕНИЕ

О проекте закона Республики Татарстан № 175-7 «Об упразднении железнодорожного разъезда Сарай-Чекурча Арского района Республики Татарстан и о внесении изменений в Закон Республики Татарстан «Об установлении границ территорий и статусе муниципального образования «Арский муниципальный район» и муниципальных образований в его составе»

Рассмотрев проект закона Республики Татарстан «Об упразднении железнодорожного разъезда Сарай-Чекурча Арского района Республики Татарстан и о внесении изменений в Закон Республики Татарстан «Об установлении границ территорий и статусе муниципального образования «Арский муниципальный район» и муниципальных образований в его составе», внесенный Арским районным Советом Республики Татарстан, Комитет по государственному строительству и местному самоуправлению ПОСТАНОВЛЯЕТ:

1. Одобрить проект закона Республики Татарстан № 175-7 «Об упразднении железнодорожного разъезда Сарай-Чекурча Арского района Республики Татарстан и о внесении изменений в Закон Республики Татарстан «Об установлении границ территорий и статусе муниципального образования «Арский муниципальный район» и муниципальных образований в его составе» и рекомендовать Государственному Совету Республики Татарстан принять его в первом и третьем чтениях.

2. Поручить выступить с докладом на заседании Государственного Совета Республики Татарстан по данному вопросу члену Комитета по государственному строительству и местному самоуправлению К.К. Гилманову.

Председатель Комитета

А.Г. Хабибуллин

**ЗАКОН
РЕСПУБЛИКИ ТАТАРСТАН**

**Об упразднении железнодорожного разъезда Сарай-Чекурча
Арского района Республики Татарстан и о внесении изменений
в Закон Республики Татарстан «Об установлении границ территорий
и статусе муниципального образования «Арский муниципальный район»
и муниципальных образований в его составе»**

Статья 1

Упразднить железнодорожный разъезд Сарай-Чекурча Арского района Республики Татарстан.

Статья 2

Внести в Закон Республики Татарстан от 31 января 2005 года № 7-ЗРТ «Об установлении границ территорий и статусе муниципального образования «Арский муниципальный район» и муниципальных образований в его составе» (Ведомости Государственного Совета Татарстана, 2005, № 1 (I часть); 2008, № 12 (VII часть); 2010, № 5 (I часть); 2011, № 8 (I часть); 2013, № 7; 2014, № 12 (IV часть); Собрание законодательства Республики Татарстан, 2026, № 1 (часть I) следующие изменения:

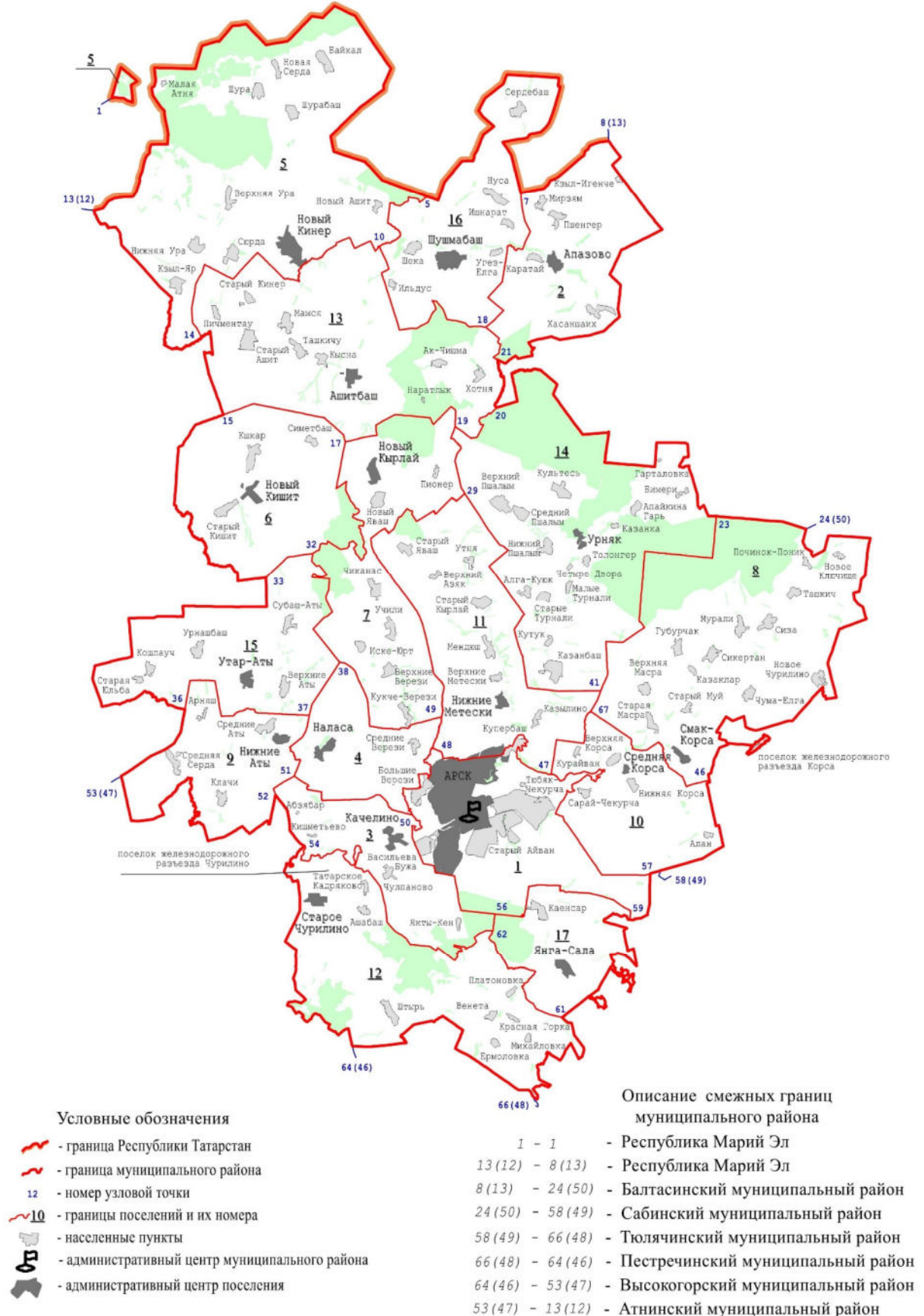
1) в абзаце десятом статьи 3 слова «, железнодорожный разъезд Сарай-Чекурча» исключить;

2) приложение 1 изложить в следующей редакции:

Карта-схема

границ муниципальных образований, входящих в состав
муниципального образования
«Арский муниципальный район»

«Приложение 1
к Закону Республики Татарстан
«Об установлении границ территорий
и статусе муниципального образования
«Арский муниципальный район»
и муниципальных образований в его составе»



Городское и сельские поселения, входящие в состав
муниципального образования «Арский муниципальный район»

№ на карте-схеме	Муниципальные образования
1	город Арск
2	Апазовское сельское поселение
3	Качелинское сельское поселение
4	Наласинское сельское поселение
5	Новокинерское сельское поселение
6	Новокишитское сельское поселение
7	Новокырлайское сельское поселение
8	Сизинское сельское поселение
9	Среднеатынское сельское поселение
10	Среднекорсинское сельское поселение
11	Старокырлайское сельское поселение
12	Старочурилинское сельское поселение
13	Ташкичинское сельское поселение
14	Урнякское сельское поселение
15	Утар-Атынское сельское поселение
16	Шушмабашское сельское поселение
17	Янга-Салское сельское поселение

».

Статья 3

Настоящий Закон вступает в силу по истечении 10 дней после дня его официального опубликования.

Глава (Раис)
Республики Татарстан

Р.Н. Минниханов

ПОЯСНИТЕЛЬНАЯ ЗАПИСКА

к проекту закона Республики Татарстан «Об упразднении железнодорожного разъезда Сарай-Чекурча Арского района Республики Татарстан и о внесении изменений в Закон Республики Татарстан «Об установлении границ территорий и статусе муниципального образования «Арский муниципальный район» и муниципальных образований в его составе»

Проектом закона Республики Татарстан «Об упразднении железнодорожного разъезда Сарай-Чекурча Арского района Республики Татарстан и о внесении изменений в Закон Республики Татарстан «Об установлении границ территорий и статусе муниципального образования «Арский муниципальный район» и муниципальных образований в его составе» предусматривается упразднение населенного пункта железнодорожный разъезд Сарай-Чекурча Арского района.

В Арском муниципальном районе проведен анализ всех населенных пунктов на предмет их функционирования и развития.

По результатам анализа установлено, что один населенный пункт – железнодорожный разъезд Сарай-Чекурча в составе Среднекорсинского сельского поселения Арского муниципального района – фактически прекратил свое существование.

В состав Среднекорсинского сельского поселения Арского муниципального района входят 7 населенных пунктов: д. Средняя Корса с численностью жителей - 220 чел., д. Нижняя Корса - 195 чел., с. Верхняя Корса – 192 чел., д. Алан – 124 чел., с. Сарай-Чекурча – 246 чел., д. Курайван – 66 чел., железнодорожный разъезд Сарай-Чекурча – 0 чел.

Железнодорожный разъезд Сарай-Чекурча приблизительно располагается в 3500 м от дороги регионального значения «Сиза-Арск» (в документах территориального планирования и Едином государственном реестре недвижимости сведения о границе населенного пункта отсутствуют, определить их точное местоположение в настоящее время не представляется возможным). По данным Государственного каталога географических названий железнодорожный разъезд Сарай-Чекурча расположен в следующих географических координатах: широта: 56°04.4', долгота: 50°01.9'.

На месте населенного пункта железнодорожный разъезд Сарай-Чекурча, согласно кадастровым картам, находится железная дорога. Земля относится к категории: земли промышленности, энергетики, транспорта, связи, радиовещания, телевидения, информатики, земли для обеспечения космической деятельности, земли обороны, безопасности и земли иного специального назначения. Земли населенных пунктов на данной территории отсутствуют.

В результате осмотра на месте населенного пункта наличие построек не установлено. Все заросло лесным массивом. Имеется железная дорога и остановочная платформа Чекурча. На территории отсутствуют опоры линий электропередач, централизованное водоснабжение, водоотведение, газоснабжение, имеется дорога до н.п. Нижняя Корса, отнесенная к категории дорог местного значения Среднекорсинского сельского поселения. Социальные объекты, объекты

культурного наследия на территории данного населенного пункта также отсутствуют.

Согласно похозяйственной книги № 6, заложенной на период с 2002 по 2006 годы сельской администрацией, осуществлены записи о ведении 3 домохозяйств.

В похозяйственных книгах Среднекорсинского сельского поселения, заложенных за период с 2007 года по настоящее время, новые записи о ведении домохозяйств по железнодорожному разъезду Сарай-Чекурча отсутствуют.

По информации отдела МВД России по Арскому району зарегистрированные жители в населенном пункте отсутствуют.

Учитывая вышеизложенное, железнодорожный разъезд Сарай-Чекурча утратил признаки населенного пункта, фактически не функционирует и не имеет перспектив дальнейшего развития.

По результатам обсуждения жители муниципального образования «Среднекорсинское сельское поселение» поддержали инициативу об упразднении населенного пункта, процедуры, предусмотренные законодательством, соблюдены. Соответствующие решения приняты представительными органами Арского муниципального района и Среднекорсинского сельского поселения.

Принятие законопроекта не повлечет дополнительных расходов из бюджета Республики Татарстан.

Сравнительная таблица к проекту закона Республики Татарстан «Об упразднении железнодорожного разъезда Сарай-Чекурча Арского района Республики Татарстан и о внесении изменений в Закон Республики Татарстан «Об установлении границ территорий и статусе муниципального образования «Арский муниципальный район» и муниципальных образований в его составе»

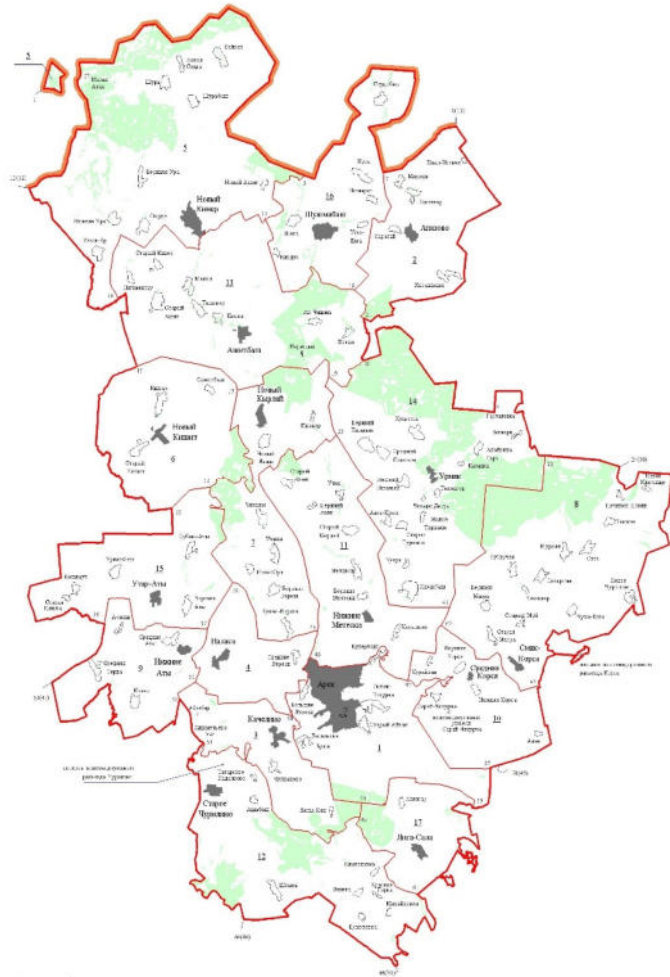
№ п/п	Действующая редакция	Предлагаемые изменения	Редакция с учетом предлагаемых изменений
1.	<p>Установить границы территорий следующих муниципальных образований, входящих в состав муниципального образования "Арский муниципальный район", согласно карте-схеме (приложение 1 к настоящему Закону) и картографическому описанию границ (приложения 4 - 32 к настоящему Закону), наделить их статусом сельского поселения и определить административные центры:</p> <p>... Среднекорсинское сельское поселение: деревня Средняя Корса (административный центр), села Верхняя Корса, Сарай-Чекурча, деревни Алан, Курайван, Нижняя Корса, железнодорожный разъезд Сарай-Чекурча;</p>	<p>в абзаце десятом статьи 3 слова «, железнодорожный разъезд Сарай-Чекурча» исключить;</p>	<p>Установить границы территорий следующих муниципальных образований, входящих в состав муниципального образования "Арский муниципальный район", согласно карте-схеме (приложение 1 к настоящему Закону) и картографическому описанию границ (приложения 4 - 32 к настоящему Закону), наделить их статусом сельского поселения и определить административные центры:</p> <p>... Среднекорсинское сельское поселение: деревня Средняя Корса (административный центр), села Верхняя Корса, Сарай-Чекурча, деревни Алан, Курайван, Нижняя Корса;</p>

2.

Карта-схема

границ муниципальных образований, входящих в состав
муниципального образования
«Арский муниципальный район»

«Приложение 1
к Закону Республики Татарстан
«Об установлении границ территорий
и статусе муниципального образования
«Арский муниципальный район»
и муниципальных образований в его составе»



Условные обозначения

- граница Республики Татарстан
- граница муниципального района
- номер узловой точки
- границы поселений и их номера
- населенные пункты
- административный центр муниципального района
- административный центр поселения

Описание смежных границ муниципального района

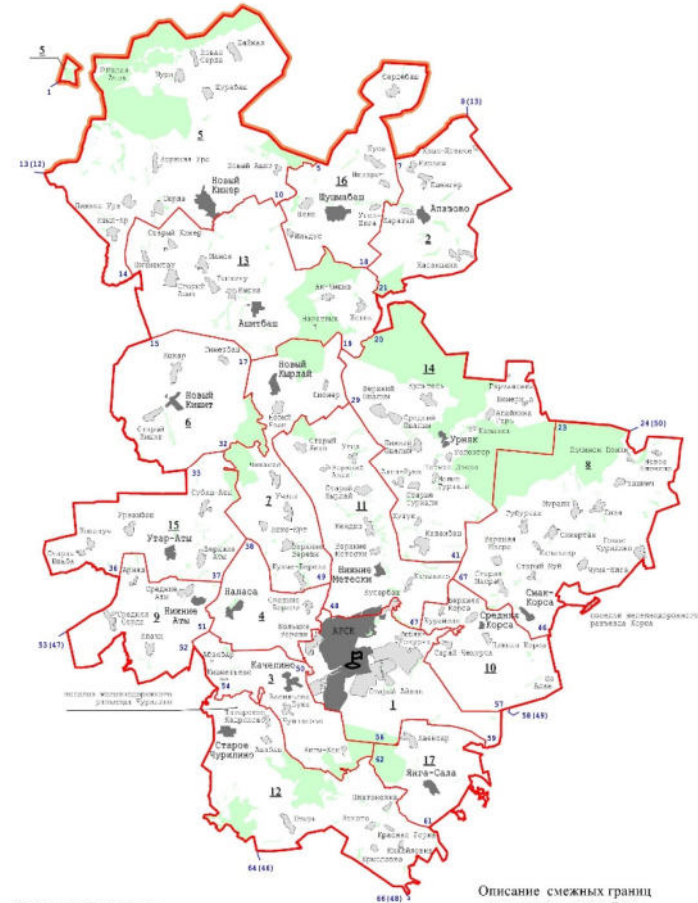
- 13 (12) - 0 (13) - Республика Марий Эл
- 5 (13) - 24 (50) - Балтасинский муниципальный район
- 74 (50) - 58 (49) - Сабинский муниципальный район
- 58 (49) - 66 (48) - Тюлячинский муниципальный район
- 66 (48) - 64 (46) - Пестречинский муниципальный район
- 64 (46) - 53 (47) - Высокогорский муниципальный район
- 53 (47) - 13 (12) - Актюбинский муниципальный район

приложение 1
изложить в
следующей
редакции:

Карта-схема

границ муниципальных образований, входящих в состав
муниципального образования
«Арский муниципальный район»

«Приложение 1
к Закону Республики Татарстан
«Об установлении границ территорий
и статусе муниципального образования
«Арский муниципальный район»
и муниципальных образований в его составе»



Условные обозначения

- граница Республики Татарстан
- граница муниципального района
- номер узловой точки
- границы поселений и их номера
- населенные пункты
- административный центр муниципального района
- административный центр поселения

Описание смежных границ
муниципального района

- 1 - 2 - Республика Марий Эл
- 13 (12) - 8 (13) - Республика Марий Эл
- 8 (13) - 24 (50) - Балтасинский муниципальный район
- 24 (50) - 58 (49) - Сабинский муниципальный район
- 58 (49) - 66 (48) - Тюлячинский муниципальный район
- 66 (48) - 64 (46) - Пестречинский муниципальный район
- 64 (46) - 53 (47) - Высокогорский муниципальный район
- 53 (47) - 13 (12) - Актюбинский муниципальный район

Городские и сельские поселения, входящие в состав муниципального образования «Арский муниципальный район»

№ на карте-схеме	Муниципальные образования
1	город Арск
2	Апазовское сельское поселение
3	Качелинское сельское поселение
4	Наласинское сельское поселение
5	Новокинерское сельское поселение
6	Новокишитское сельское поселение
7	Новокырлайское сельское поселение
8	Сизинское сельское поселение
9	Среднеатынское сельское поселение
10	Среднекорсинское сельское поселение
11	Старокырлайское сельское поселение
12	Старочурилинское сельское поселение
13	Ташкичинское сельское поселение
14	Урнякское сельское поселение
15	Утар-Атынское сельское поселение
16	Шушмабашское сельское поселение
17	Янга-Салское сельское поселение

Городские и сельские поселения, входящие в состав муниципального образования «Арский муниципальный район»

№ на карте-схеме	Муниципальные образования
1	город Арск
2	Апазовское сельское поселение
3	Качелинское сельское поселение
4	Наласинское сельское поселение
5	Новокинерское сельское поселение
6	Новокишитское сельское поселение
7	Новокырлайское сельское поселение
8	Сизинское сельское поселение
9	Среднеатынское сельское поселение
10	Среднекорсинское сельское поселение
11	Старокырлайское сельское поселение
12	Старочурилинское сельское поселение
13	Ташкичинское сельское поселение
14	Урнякское сельское поселение
15	Утар-Атынское сельское поселение
16	Шушмабашское сельское поселение
17	Янга-Салское сельское поселение

ФИНАНСОВО-ЭКОНОМИЧЕСКОЕ ОБОСНОВАНИЕ

к проекту закона Республики Татарстан «Об упразднении железнодорожного разъезда Сарай-Чекурча Арского района Республики Татарстан и о внесении изменений в Закон Республики Татарстан «Об установлении границ территорий и статусе муниципального образования «Арский муниципальный район» и муниципальных образований в его составе»

Принятие закона Республики Татарстан «Об упразднении железнодорожного разъезда Сарай-Чекурча Арского района Республики Татарстан и о внесении изменений в Закон Республики Татарстан «Об установлении границ территорий и статусе муниципального образования «Арский муниципальный район» и муниципальных образований в его составе» не потребует дополнительных расходов, покрываемых за счет средств бюджета Республики Татарстан.

Перечень законов и иных нормативных правовых актов Республики Татарстан, подлежащих признанию утратившими силу, приостановлению, изменению или принятию в связи с принятием закона Республики Татарстан «Об упразднении железнодорожного разъезда Сарай-Чекурча Арского района Республики Татарстан и о внесении изменений в Закон Республики Татарстан «Об установлении границ территорий и статусе муниципального образования «Арский муниципальный район» и муниципальных образований в его составе»

Принятие закона Республики Татарстан «Об упразднении железнодорожного разъезда Сарай-Чекурча Арского района Республики Татарстан и о внесении изменения в Закон Республики Татарстан «Об установлении границ территорий и статусе муниципального образования «Арский муниципальный район» и муниципальных образований в его составе» не потребует признания утратившими силу, приостановления, изменения или принятия законов и иных нормативных правовых актов Республики Татарстан.



Правовое управление

420060, г. Казань, площадь Свободы, 1

Хокук идарәсе

420060, Казан шәһәре, Ирек мәйданы, 1

Тел.: (843) 267-63-71, факс: (843) 267-64-89. E-mail: jurist.gsrt@tatar.ru. Сайт: gossov.tatarstan.ru

14.05.2026

вн-3009

Исполняющему обязанности
Председателя Государственного
Совета Республики Татарстан
М.Г. Ахметову

ЗАКЛЮЧЕНИЕ

на проект закона Республики Татарстан № 175-7 «Об упразднении железнодорожного разъезда Сарай-Чекурча Арского района Республики Татарстан и о внесении изменений в Закон Республики Татарстан «Об установлении границ территорий и статусе муниципального образования «Арский муниципальный район» и муниципальных образований в его составе»

Изучив проект закона Республики Татарстан № 175-7 «Об упразднении железнодорожного разъезда Сарай-Чекурча Арского района Республики Татарстан и о внесении изменений в Закон Республики Татарстан «Об установлении границ территорий и статусе муниципального образования «Арский муниципальный район» и муниципальных образований в его составе», внесенный Арским районным Советом Республики Татарстан, Правовое управление сообщает, что замечаний правового характера к данному законопроекту не имеется.

В соответствии с методикой проведения антикоррупционной экспертизы нормативных правовых актов и проектов нормативных правовых актов, утвержденной постановлением Правительства Российской Федерации от 26 февраля 2010 года № 96, законопроект рассмотрен на предмет выявления в нем коррупциогенных факторов для их последующего устранения. Антикоррупционная экспертиза законопроекта показала, что коррупциогенные факторы в нем не содержатся.

Начальник Управления

ДОКУМЕНТ ПОДПИСАН
ЭЛЕКТРОННОЙ ПОДПИСЬЮ

СВЕДЕНИЯ О СЕРТИФИКАТЕ ЭП

Сертификат: 35B83CF96E7CD91CB440F1F600AFA602
Владелец: Сунгатуллин Марат Баграмович
Действителен с 23.05.2025 до 16.08.2026

М.Б. Сунгатуллин

Лист согласования к документу № вн-3009 от 14.05.2026

Инициатор согласования: Захаров В.М. Заместитель заведующего отделом конституционного законодательства Правового управления Аппарата Государственного Совета Республики Татарстан
Согласование инициировано: 14.05.2026 14:16

Лист согласования		Тип согласования: последовательное		
№	ФИО	Срок согласования	Результат согласования	Замечания
1	Ишмаева Э.Р.		Согласовано 14.05.2026 - 14:48	-
2	Ибрагимова Л.И.		Согласовано 14.05.2026 - 15:45	-
3	Сунгатуллин М.Б.		 Подписано 14.05.2026 - 17:07	-
4	Маврина Л.Н.		 Согласовано 14.05.2026 - 23:39	-