

## ПОСТАНОВЛЕНИЕ

О проекте закона Республики Татарстан № 93-6 «Об изменении границ территорий отдельных муниципальных образований и внесении изменений в законы Республики Татарстан «О границах территории и статусе муниципального образования города Казани» и «Об установлении границ территорий и статусе муниципального образования «Лаишевский муниципальный район» и муниципальных образований в его составе»

---

Рассмотрев проект закона Республики Татарстан «Об изменении границ территорий отдельных муниципальных образований и внесении изменений в законы Республики Татарстан «О границах территории и статусе муниципального образования города Казани» и «Об установлении границ территорий и статусе муниципального образования «Лаишевский муниципальный район» и муниципальных образований в его составе», Комитет по государственному строительству и местному самоуправлению ПОСТАНОВЛЯЕТ:

1. Одобрить проект закона Республики Татарстан № 93-6 «Об изменении границ территорий отдельных муниципальных образований и внесении изменений в законы Республики Татарстан «О границах территории и статусе муниципального образования города Казани» и «Об установлении границ территорий и статусе муниципального образования «Лаишевский муниципальный район» и муниципальных образований в его составе» и рекомендовать Государственному Совету Республики Татарстан принять его в первом чтении.

2. Поручить выступить с докладом на заседании Государственного Совета Республики Татарстан по данному вопросу члену Комитета по государственному строительству и местному самоуправлению Э.С. Шарафиеву.

Председатель Комитета

А.Г. Хабибуллин

**ПРОЕКТ ЗАКОНА  
РЕСПУБЛИКИ ТАТАРСТАН**

**Об изменении границ территорий отдельных муниципальных образований и внесении изменений в законы Республики Татарстан «О границах территории и статусе муниципального образования города Казани» и «Об установлении границ территорий и статусе муниципального образования «Лаишевский муниципальный район» и муниципальных образований в его составе»**

**Статья 1**

Изменить границы территории муниципального образования города Казани по смежеству с муниципальным образованием «Лаишевский муниципальный район» и входящим в его состав муниципальным образованием «Матюшинское сельское поселение» и границы территорий муниципального образования «Лаишевский муниципальный район» и входящего в его состав муниципального образования «Матюшинское сельское поселение» по смежеству с муниципальным образованием города Казани согласно приложению к настоящему Закону.

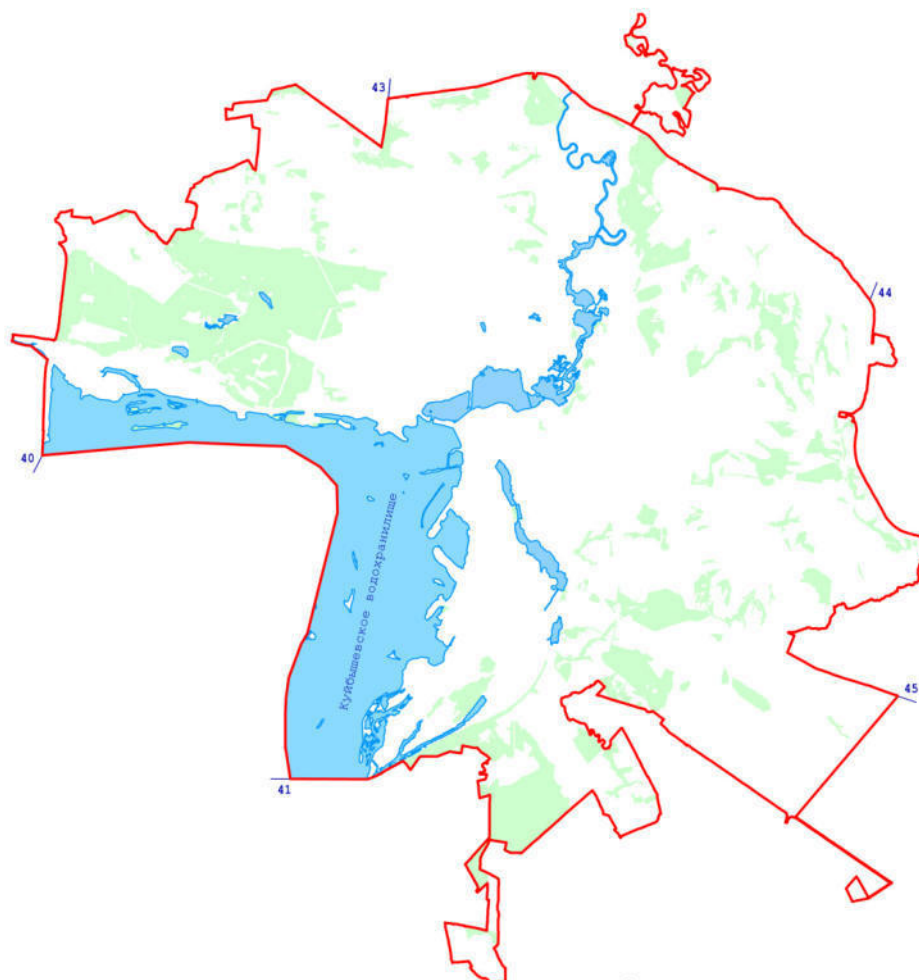
**Статья 2**

Внести в Закон Республики Татарстан от 15 сентября 2004 года №46-ЗРТ «О границах территории и статусе муниципального образования города Казани» (Ведомости Государственного Совета Татарстана, 2004, №8 - 9; 2007, №12 (II часть); 2008, №7 (II часть), №12 (VI часть); 2012, №1; 2014, №12 (IV часть); Собрание законодательства Республики Татарстан, 2017, №41 (часть I); Официальный портал правовой информации Республики Татарстан (<http://pravo.tatarstan.ru>), 14 июля 2018 года) следующие изменения:


1) приложение 1 изложить в следующей редакции:


**Карта-схема**  
**границ территории муниципального**  
**образования города Казани**

«Приложение 1  
 к Закону Республики Татарстан  
 «Об установлении границ территорий  
 и статусе муниципального образования  
 города Казани»



Условные обозначения

 - граница муниципального образования города Казани

 - номер узловой точки

Описание смежных границ  
 муниципального образования города Казани

43 - 44	- Высокогорский муниципальный район
44 - 45	- Пестречинский муниципальный район
45 - 41	- Лаишевский муниципальный район
41 - 40	- Верхнеуслонский муниципальный район
40 - 43	- Зеленодольский муниципальный район;

2) абзац шестьдесят седьмой приложения 2 изложить в следующей редакции:

«Граница муниципального образования города Казани по смежеству с муниципальным образованием «Лаишевский муниципальный район» проходит от узловой точки 45 по сельскохозяйственным угодьям на юго-запад 6,1 км, пересекая овраги, придорожную лесную полосу, далее идет на юго-восток 4,5 км по северо-восточной границе полосы отвода федеральной автодороги Казань - Оренбург, затем проходит по сельскохозяйственным угодьям на юго-запад 1,71 км, пересекая полосу отвода федеральной автодороги Казань - Оренбург и лесные полосы, на северо-

запад 565 м, на северо-восток 605 м, на юго-восток 215 м, идет 720 м по юго-западной границе лесной полосы, далее проходит на северо-восток 1,04 км по сельскохозяйственным угодьям, пересекая лесные полосы, затем идет на северо-запад 4,47 км по юго-западной границе полосы отвода федеральной автодороги Казань - Оренбург, проходит ломаной линией на юго-запад 450 м по юго-восточной границе полосы отвода автодороги Подъезд к аэропорту «Казань», на северо-запад 60 м по сельскохозяйственным угодьям, пересекая полосу отвода данной автодороги, далее идет на север 420 м по западной границе полосы отвода данной автодороги, пересекая лесную полосу, затем проходит на северо-запад 515 м по юго-западной границе лесной полосы, по сельскохозяйственным угодьям 75 м, по юго-западной границе лесной полосы 360 м, по сельскохозяйственным угодьям 90 м, по юго-западной границе лесной полосы 395 м, по сельскохозяйственным угодьям 135 м, по юго-западной границе лесной полосы 910 м, по сельскохозяйственным угодьям 200 м, пересекая полосу древесно-кустарниковой растительности, по юго-западной границе лесной полосы 370 м, по сельскохозяйственным угодьям 230 м, по юго-западной границе лесной полосы 895 м, по сельскохозяйственным угодьям 190 м, далее идет по юго-западной границе лесной полосы 205 м, ломаной линией 220 м по сельскохозяйственным угодьям, 910 м по юго-западной границе лесной полосы, по сельскохозяйственным угодьям 275 м, пересекая полосу отвода автодороги «Казань - Оренбург» - «Казань - Боровое Матюшино», до северо-западной границы полосы отвода, проходит на северо-восток 205 м по северо-западной границе полосы отвода данной автодороги, далее идет по сельскохозяйственным угодьям 550 м на северо-запад, идет ломаной линией на юго-запад 155 м, на северо-запад ломаной линией 350 м, по массиву леса 80 м, по сельскохозяйственным угодьям 105 м, по массиву леса 90 м, затем проходит по юго-западной границе массива леса 595 м, по сельскохозяйственным угодьям 105 м, по юго-западной границе массива леса 125 м, по сельскохозяйственным угодьям 75 м, далее идет по северной границе массива леса 385 м, по днищу оврага 185 м, затем проходит на северо-восток 340 м по сельскохозяйственным угодьям, по массиву леса 100 м и на северо-запад 25 м, далее идет по сельскохозяйственным угодьям 25 м, пересекая полосу отвода профилированной автодороги, проходит по северо-восточной границе промышленного объекта 250 м, по сельскохозяйственным угодьям 20 м, по оврагу 10 м до пересыхающего ручья, идет вниз по течению данного ручья 1,71 км, затем проходит ломаной линией на юго-восток 985 м по сельскохозяйственным угодьям, ломаной линией 3,07 км по днищу оврага, далее идет ломаной линией на северо-восток 450 м по юго-восточной границе лесного квартала 40 Столбищенского участкового лесничества Государственного бюджетного учреждения Республики Татарстан «Пригородное лесничество», пересекая обрыв, по сельскохозяйственным угодьям 365 м и на юго-восток 35 м, по юго-западной границе полосы отвода железной дороги станция Казань - аэропорт 1,61 км, по сельскохозяйственным угодьям на юго-запад 10 м, на юго-восток 520 м, на северо-восток 15 м, на юго-восток 735 м по юго-западной границе полосы отвода железной дороги станция Казань - аэропорт, проходит ломаной линией на юг 230 м по восточной границе коллективных садов, 485 м по западной границе лесной полосы, 105 м по сельскохозяйственным угодьям и на юго-запад ломаной линией 1,07 км, идет 820 м по юго-восточной границе полосы отвода профилированной



автодороги, затем проходит на северо-запад 200 м по северо-восточной границе обособленного участка лесного квартала 111, идет 210 м по массиву леса, на северо-восток 85 м по сельскохозяйственным угодьям и на северо-запад 505 м, проходит ломаной линией 335 м по северо-восточной границе лесного квартала 96, ломаной линией 305 м по северо-восточной границе массива леса, 420 м по северо-восточной границе лесного квартала 96, проходит по сельскохозяйственным угодьям 260 м, пересекая защитную лесную полосу, идет на юго-запад 275 м по северо-западной границе данной лесной полосы, по сельскохозяйственным угодьям 810 м, по массиву леса 10 м, далее идет 2,61 км по лесным кварталам 48, 52, 51, 53 и ломаной линией на запад 120 м по юго-западной границе лесного квартала 53, по сельскохозяйственным угодьям 215 м, затем проходит ломаной линией на северо-запад 280 м по юго-западной границе и на северо-восток 285 м по северо-западной границе лесного квартала 53, далее идет на северо-запад 640 м по юго-западной границе лесного квартала 49, на юго-запад 1,24 км по восточной границе полосы отвода автодороги Казань - Боровое Матюшино, на юго-восток 795 м по северо-восточной границе полосы отвода автодороги «Казань - Боровое Матюшино» - Песчаные Ковали - «Столбище - Атабаево», проходит на юг 20 м, пересекая полосу отвода данной автодороги, идет 590 м по западной границе лесного квартала 61, по западной границе низинного болота 95 м, проходит 145 м по западной границе лесного квартала 61, идет 435 м по сельскохозяйственным угодьям, 360 м по западной границе лесного квартала 61, затем проходит 400 м по западной границе обособленного участка лесного квартала 115, по сельскохозяйственным угодьям 45 м, идет 355 м по лесному кварталу 62, ломаной линией на юго-запад 370 м по сельскохозяйственным угодьям, на юго-восток 450 м по юго-западной границе лесного квартала 62, по сельскохозяйственным угодьям 105 м, проходит 95 м по юго-западной границе лесного квартала 62, по сельскохозяйственным угодьям 80 м, идет 75 м по юго-западной границе лесного квартала 62, ломаной линией 60 м по сельскохозяйственным угодьям, на юг 530 м по западной границе полосы отвода автодороги Песчаные Ковали - Орел, по сельскохозяйственным угодьям на запад 245 м и на юг 50 м, идет на запад по северной границе массива леса 205 м, на юг 20 м по массиву леса, на запад 165 м по северной границе коллективных садов, 30 м на северо-восток по коллективным садам, на северо-запад 950 м по северо-восточной границе коллективных садов, ломаной линией на север 160 м по сельскохозяйственным угодьям, на северо-запад 195 м по северо-восточной границе и на запад 220 м по северной границе коллективных садов, 190 м по северной границе обособленного участка лесного квартала 64, по сельскохозяйственным угодьям 240 м, на северо-запад 1,6 км по восточной границе лесных кварталов 62, 58 Матюшинского участкового лесничества Государственного бюджетного учреждения Республики Татарстан «Пригородное лесничество», на юго-восток 515 м по массиву леса, ломаной линией по сельскохозяйственным угодьям 35 м, дважды пересекая лесную полосу, 250 м по северо-восточной границе лесной полосы, 20 м по сельскохозяйственным угодьям, пересекая лесную полосу, 860 м по северо-восточной границе лесного квартала 62 Столбищенского участкового лесничества Государственного бюджетного учреждения Республики Татарстан «Пригородное лесничество», ломаной линией на север 1,89 км по восточной границе лесных кварталов 60, 59, на юго-запад 530 м по лесному кварталу 59, ломаной

линией на северо-запад по сельскохозяйственным угодьям 105 м, пересекая полосу отвода автодороги Казань - Боровое Матюшино, далее идет на северо-восток 150 м, на северо-запад 1,03 км по западной границе и на северо-восток 1,29 км по северо-западной границе лесного квартала 59, на север 1,74 км по западной границе лесных кварталов 49, 44, 41, на юго-запад 400 м по северной границе лесного квартала 25 Матюшинского участкового лесничества Государственного бюджетного учреждения Республики Татарстан «Пригородное лесничество», на северо-запад 650 м по восточной границе лесного квартала 11, проходит ломаной линией на северо-восток 1,9 км по юго-восточной границе и на северо-запад 1,1 км по северо-восточной границе лесного квартала 12, далее идет по массиву леса 120 м на северо-запад, 300 м на юго-запад и 400 м на северо-запад, далее ломаной линией на юго-запад и запад 1,2 км по северной границе лесных кварталов 94, 7, 6, на юго-запад 650 м по северо-западной границе лесных кварталов 6, 5, на северо-запад 450 м по северо-восточной границе лесного квартала 9, далее идет на юго-запад 1,55 км по берегу залива Куйбышевского водохранилища, дважды пересекая залив, на запад 2,99 км по акватории Куйбышевского водохранилища до узловой точки 41, расположенной в акватории Куйбышевского водохранилища в 5,7 км на северо-запад от деревни Матюшино Лаишевского муниципального района на стыке границ муниципального образования города Казани, Лаишевского и Верхнеуслонского муниципальных районов.».

### **Статья 3**

Внести в Закон Республики Татарстан от 31 января 2005 года №28-ЗРТ «Об установлении границ территорий и статусе муниципального образования «Лаишевский муниципальный район» и муниципальных образований в его составе» (Ведомости Государственного Совета Татарстана, 2005, №1 (II часть); 2007, №12 (II часть); 2008, №7 (II часть); 2010, №5 (I часть), №6 (I часть); 2014, №7, №12 (IV часть) следующие изменения:

- 1) приложение 1 изложить в следующей редакции:

**Карта-схема**  
**границ муниципальных образований, входящих в состав**  
**муниципального образования**  
**«Лаишевский муниципальный район»**

«Приложение 1  
к Закону Республики Татарстан  
«Об установлении границ территорий  
и статусе муниципального образования  
«Лаишевский муниципальный район»  
и муниципальных образований в его составе»



Городское и сельские поселения,  
входящие в состав муниципального образования  
«Лаишевский муниципальный район»

№ по карте-схеме	Муниципальные образования
1	город Лаишево
2	Александровское сельское поселение
3	Атабаевское сельское поселение
4	Большекабанское сельское поселение
5	Габишевское сельское поселение
6	Державинское сельское поселение
7	Егорьевское сельское поселение
8	Кирбинское сельское поселение
9	Куюковское сельское поселение
10	Макаровское сельское поселение
11	Малоелгинское сельское поселение
12	Матюшинское сельское поселение
13	Нармонское сельское поселение
14	Никольское сельское поселение
15	Орловское сельское поселение
16	Пелевское сельское поселение
17	Песчано-Ковалинское сельское поселение
18	Рождественское сельское поселение
19	Сокуровское сельское поселение
20	Среднедевятиовское сельское поселение
21	Столбищенское сельское поселение
22	Татарско-Сараловское сельское поселение
23	Татарско-Янтыкское сельское поселение
24	Чирповское сельское поселение

»;

2) абзац девятый приложения 2 изложить в следующей редакции:

«Граница муниципального образования «Лаишевский муниципальный район» по смежеству с муниципальным образованием городом Казанью проходит от узловой точки 9(45) по сельскохозяйственным угодьям на юго-запад 6,1 км, пересекая овраги, придорожную лесную полосу, далее идет на юго-восток 4,5 км по северо-восточной границе полосы отвода федеральной автодороги Казань - Оренбург, затем проходит по сельскохозяйственным угодьям на юго-запад 1,71 км, пересекая полосу отвода федеральной автодороги Казань - Оренбург и лесные полосы, на северо-запад 565 м, на северо-восток 605 м, на юго-восток 215 м, идет 720 м по юго-западной границе лесной полосы, далее проходит на северо-восток 1,04 км по сельскохозяйственным угодьям, пересекая лесные полосы, затем идет на северо-запад 4,47 км по юго-западной границе полосы отвода федеральной автодороги Казань - Оренбург, проходит ломаной линией на юго-запад 450 м по юго-восточной границе полосы отвода автодороги Подъезд к аэропорту «Казань», на северо-запад 60 м по сельскохозяйственным угодьям, пересекая полосу отвода

данной автодороги, далее идет на север 420 м по западной границе полосы отвода данной автодороги, пересекая лесную полосу, затем проходит на северо-запад 515 м по юго-западной границе лесной полосы, по сельскохозяйственным угодьям 75 м, по юго-западной границе лесной полосы 360 м, по сельскохозяйственным угодьям 90 м, по юго-западной границе лесной полосы 395 м, по сельскохозяйственным угодьям 135 м, по юго-западной границе лесной полосы 910 м, по сельскохозяйственным угодьям 200 м, пересекая полосу древесно-кустарниковой растительности, по юго-западной границе лесной полосы 370 м, по сельскохозяйственным угодьям 230 м, по юго-западной границе лесной полосы 895 м, по сельскохозяйственным угодьям 190 м, далее идет по юго-западной границе лесной полосы 205 м, ломаной линией 220 м по сельскохозяйственным угодьям, 910 м по юго-западной границе лесной полосы, по сельскохозяйственным угодьям 275 м, пересекая полосу отвода автодороги «Казань - Оренбург» - «Казань - Боровое Матюшино», до северо-западной границы полосы отвода, проходит на северо-восток 205 м по северо-западной границе полосы отвода данной автодороги, далее идет по сельскохозяйственным угодьям 550 м на северо-запад, идет ломаной линией на юго-запад 155 м, на северо-запад ломаной линией 350 м, по массиву леса 80 м, по сельскохозяйственным угодьям 105 м, по массиву леса 90 м, затем проходит по юго-западной границе массива леса 595 м, по сельскохозяйственным угодьям 105 м, по юго-западной границе массива леса 125 м, по сельскохозяйственным угодьям 75 м, далее идет по северной границе массива леса 385 м, по днищу оврага 185 м, затем проходит на северо-восток 340 м по сельскохозяйственным угодьям, по массиву леса 100 м и на северо-запад 25 м, далее идет по сельскохозяйственным угодьям 25 м, пересекая полосу отвода профилированной автодороги, проходит по северо-восточной границе промышленного объекта 250 м, по сельскохозяйственным угодьям 20 м, по оврагу 10 м до пересыхающего ручья, идет вниз по течению данного ручья 1,71 км, затем проходит ломаной линией на юго-восток 985 м по сельскохозяйственным угодьям, ломаной линией 3,07 км по днищу оврага, далее идет ломаной линией на северо-восток 450 м по юго-восточной границе лесного квартала 40 Столбищенского участкового лесничества Государственного бюджетного учреждения Республики Татарстан «Пригородное лесничество», пересекая обрыв, по сельскохозяйственным угодьям 365 м и на юго-восток 35 м, по юго-западной границе полосы отвода железной дороги станция Казань - аэропорт 1,61 км, по сельскохозяйственным угодьям на юго-запад 10 м, на юго-восток 520 м, на северо-восток 15 м, на юго-восток 735 м по юго-западной границе полосы отвода железной дороги станция Казань - аэропорт, проходит ломаной линией на юг 230 м по восточной границе коллективных садов, 485 м по западной границе лесной полосы, 105 м по сельскохозяйственным угодьям и на юго-запад ломаной линией 1,07 км, идет 820 м по юго-восточной границе полосы отвода профилированной автодороги, затем проходит на северо-запад 200 м по северо-восточной границе обособленного участка лесного квартала 111, идет 210 м по массиву леса, на северо-восток 85 м по сельскохозяйственным угодьям и на северо-запад 505 м, проходит ломаной линией 335 м по северо-восточной границе лесного квартала 96, ломаной линией 305 м по северо-восточной границе массива леса, 420 м по северо-восточной границе лесного квартала 96, проходит по сельскохозяйственным угодьям 260 м, пересекая защитную лесную полосу, идет на юго-запад 275 м по северо-западной

границе данной лесной полосы, по сельскохозяйственным угодьям 810 м, по массиву леса 10 м, далее идет 2,61 км по лесным кварталам 48, 52, 51, 53 и ломаной линией на запад 120 м по юго-западной границе лесного квартала 53, по сельскохозяйственным угодьям 215 м, затем проходит ломаной линией на северо-запад 280 м по юго-западной границе и на северо-восток 285 м по северо-западной границе лесного квартала 53, далее идет на северо-запад 640 м по юго-западной границе лесного квартала 49, на юго-запад 1,24 км по восточной границе полосы отвода автодороги Казань - Боровое Матюшино, на юго-восток 795 м по северо-восточной границе полосы отвода автодороги «Казань - Боровое Матюшино» - Песчаные Ковали - «Столбище - Атабаево», проходит на юг 20 м, пересекая полосу отвода данной автодороги, идет 590 м по западной границе лесного квартала 61, по западной границе низинного болота 95 м, проходит 145 м по западной границе лесного квартала 61, идет 435 м по сельскохозяйственным угодьям, 360 м по западной границе лесного квартала 61, затем проходит 400 м по западной границе обособленного участка лесного квартала 115, по сельскохозяйственным угодьям 45 м, идет 355 м по лесному кварталу 62, ломаной линией на юго-запад 370 м по сельскохозяйственным угодьям, на юго-восток 450 м по юго-западной границе лесного квартала 62, по сельскохозяйственным угодьям 105 м, проходит 95 м по юго-западной границе лесного квартала 62, по сельскохозяйственным угодьям 80 м, идет 75 м по юго-западной границе лесного квартала 62, ломаной линией 60 м по сельскохозяйственным угодьям, на юг 530 м по западной границе полосы отвода автодороги Песчаные Ковали - Орел, по сельскохозяйственным угодьям на запад 245 м и на юг 50 м, идет на запад по северной границе массива леса 205 м, на юг 20 м по массиву леса, на запад 165 м по северной границе коллективных садов, 30 м на северо-восток по коллективным садам, на северо-запад 950 м по северо-восточной границе коллективных садов, ломаной линией на север 160 м по сельскохозяйственным угодьям, на северо-запад 195 м по северо-восточной границе и на запад 220 м по северной границе коллективных садов, 190 м по северной границе обособленного участка лесного квартала 64, по сельскохозяйственным угодьям 240 м, на северо-запад 1,6 км по восточной границе лесных кварталов 62, 58 Матюшинского участкового лесничества Государственного бюджетного учреждения Республики Татарстан «Пригородное лесничество», на юго-восток 515 м по массиву леса, ломаной линией по сельскохозяйственным угодьям 35 м, дважды пересекая лесную полосу, 250 м по северо-восточной границе лесной полосы, 20 м по сельскохозяйственным угодьям, пересекая лесную полосу, 860 м по северо-восточной границе лесного квартала 62 Столбищенского участкового лесничества Государственного бюджетного учреждения Республики Татарстан «Пригородное лесничество», ломаной линией на север 1,89 км по восточной границе лесных кварталов 60, 59, на юго-запад 530 м по лесному кварталу 59, ломаной линией на северо-запад по сельскохозяйственным угодьям 105 м, пересекая полосу отвода автодороги Казань - Боровое Матюшино, далее идет на северо-восток 150 м, на северо-запад 1,03 км по западной границе и на северо-восток 1,29 км по северо-западной границе лесного квартала 59, на север 1,74 км по западной границе лесных кварталов 49, 44, 41, на юго-запад 400 м по северной границе лесного квартала 25 Матюшинского участкового лесничества Государственного бюджетного учреждения Республики Татарстан «Пригородное лесничество», на северо-запад

650 м по восточной границе лесного квартала 11, проходит ломаной линией на северо-восток 1,9 км по юго-восточной границе и на северо-запад 1,1 км по северо-восточной границе лесного квартала 12, далее идет по массиву леса 120 м на северо-запад, 300 м на юго-запад и 400 м на северо-запад, далее ломаной линией на юго-запад и запад 1,2 км по северной границе лесных кварталов 94, 7, 6, на юго-запад 650 м по северо-западной границе лесных кварталов 6, 5, на северо-запад 450 м по северо-восточной границе лесного квартала 9, далее идет на юго-запад 1,55 км по берегу залива Куйбышевского водохранилища, дважды пересекая залив, на запад 2,99 км по акватории Куйбышевского водохранилища до узловой точки 1(41).».

#### **Статья 4**

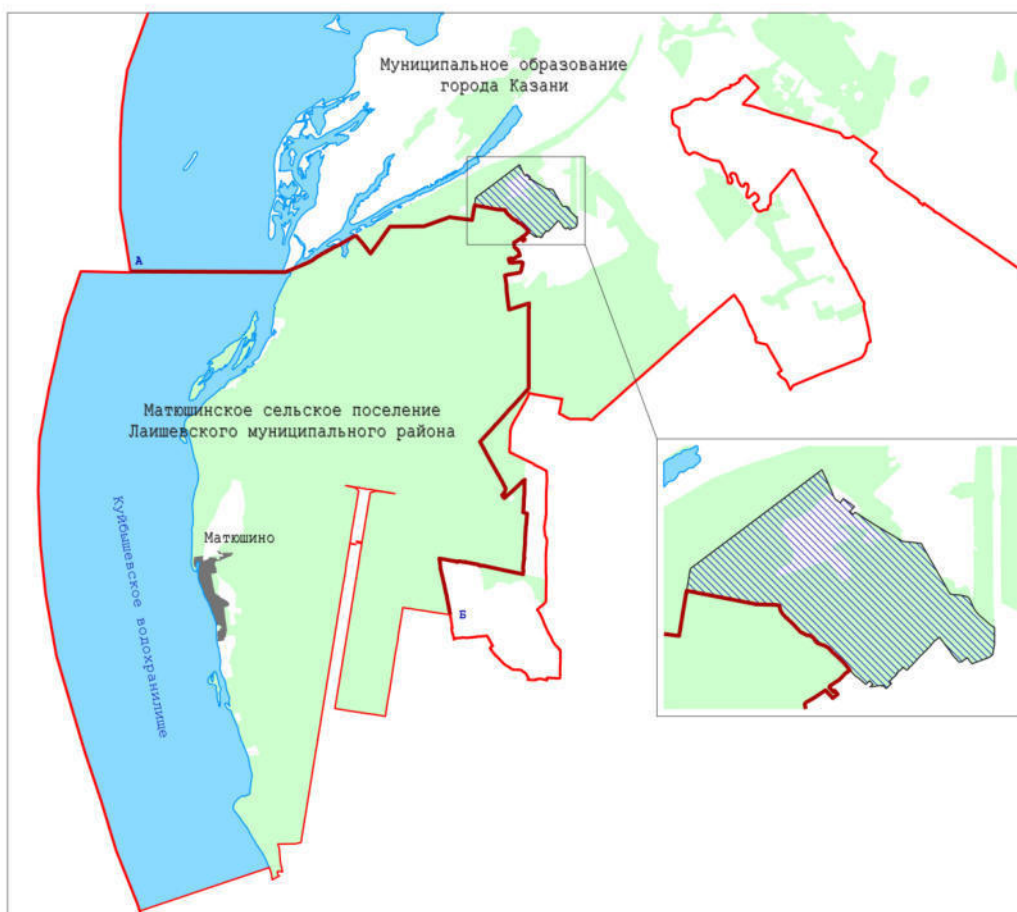
Настоящий Закон вступает в силу со дня его официального опубликования.

Президент  
Республики Татарстан








## Карта-схема границ муниципальных образований с учетом изменений

Приложение  
к Закону Республики Татарстан «Об изменении границ территорий  
отдельных муниципальных образований и внесении изменений  
в законы Республики Татарстан «О границах территории и статусе  
муниципального образования города Казани» и «Об установлении  
границ территорий и статусе муниципального образования «Лаишевский  
муниципальный район» и муниципальных образований в его составе»



### Условные обозначения

-  - границы муниципального образования города Казани и Лаишевского муниципального района
-  - граница Матюшинского сельского поселения Лаишевского муниципального района
-  - А-Б - смежная граница муниципального образования города Казани и Матюшинского сельского поселения Лаишевского муниципального района
-  - административный центр поселения
-  - территория Лаишевского муниципального района и входящего в его состав Матюшинского сельского поселения, включаемая в состав территории муниципального образования города Казани



**Пояснительная записка**  
**к проекту закона Республики Татарстан «Об изменении границ**  
**территорий отдельных муниципальных образований и внесении**  
**изменений в законы Республики Татарстан «О границах территории и**  
**статусе муниципального образования города Казани» и «Об**  
**установлении границ территорий и статусе муниципального**  
**образования «Лаишевский муниципальный район» и**  
**муниципальных образований в его составе»**

Проект закона Республики Татарстан «Об изменении границ территорий отдельных муниципальных образований и внесении изменений в законы Республики Татарстан «О границах территории и статусе муниципального образования города Казани» и «Об установлении границ территорий и статусе муниципального образования «Лаишевский муниципальный район» и муниципальных образований в его составе» подготовлен в соответствии с Перечнем поручений Президента Республики Татарстан Р.Н. Минниханова по вопросу включения земель в границы муниципального образования города Казани № ПР-182 от 24.07.2019 г.

Проект закона предусматривает изменение границ муниципальных образований города Казани, Лаишевского муниципального района и входящего в его состав Матюшинского сельского поселения, с целью включения в границы муниципального образования города Казани земельных участков с кадастровыми номерами 16:24:260202:8, 16:00:000000:921, 16:00:000000:1009, 16:24:260202:16, 16:24:260202:18 и 16:24:260202:19, расположенных в Лаишевском муниципальном районе.

Проект закона предусматривает внесение изменений в Законы Республики Татарстан «О границах территории и статусе муниципального образования города Казани», «Об установлении границ территорий и статусе муниципального образования «Лаишевский муниципальный район» и муниципальных образований в его составе» в части изложения в новой редакции карт-схем и картографических описаний границ территорий муниципальных образований в соответствии с предлагаемыми изменениями границ. При этом картографическое описание границы муниципального образования «Матюшинское сельское поселение» по смежеству с муниципальным образованием города Казани не изменяется.

В соответствии с Федеральным законом от 6 октября 2003 года № 131-ФЗ «Об общих принципах организации местного самоуправления в Российской Федерации» в Матюшинском сельском поселении, Лаишевском муниципальном районе и муниципальном образовании города Казани были проведены публичные слушания по вопросу изменения границ. По результатам обсуждения жители муниципальных образований поддержали инициативу об изменении границ муниципальных образований. Соответствующие решения были приняты представительными органами указанных муниципальных образований. Таким образом, процедуры, предусмотренные законодательством, соблюдены.

Принятие законопроекта не повлечет дополнительных расходов из бюджета Республики Татарстан.

## **ПЕРЕЧЕНЬ**

**законов и иных нормативных правовых актов Республики Татарстан, подлежащих признанию утратившими силу, приостановлению, изменению или принятию в связи с принятием закона Республики Татарстан «Об изменении границ территорий отдельных муниципальных образований и внесении изменений в законы Республики Татарстан «О границах территории и статусе муниципального образования города Казани» и «Об установлении границ территорий и статусе муниципального образования «Лаишевский муниципальный район» и муниципальных образований в его составе»**

Принятие закона Республики Татарстан «Об изменении границ территорий отдельных муниципальных образований и внесении изменений в законы Республики Татарстан «О границах территории и статусе муниципального образования города Казани» и «Об установлении границ территорий и статусе муниципального образования «Лаишевский муниципальный район» и муниципальных образований в его составе» не потребует признания утратившими силу, приостановления, изменения или принятия законов и иных нормативных правовых актов Республики Татарстан.

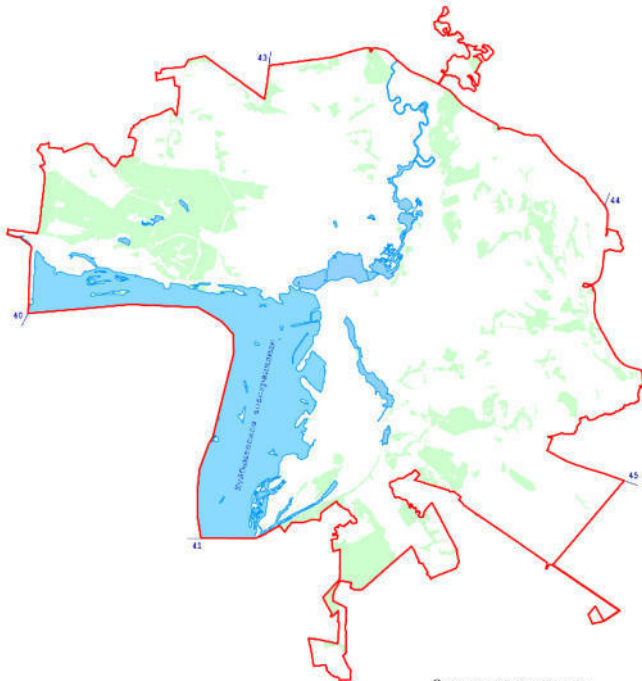
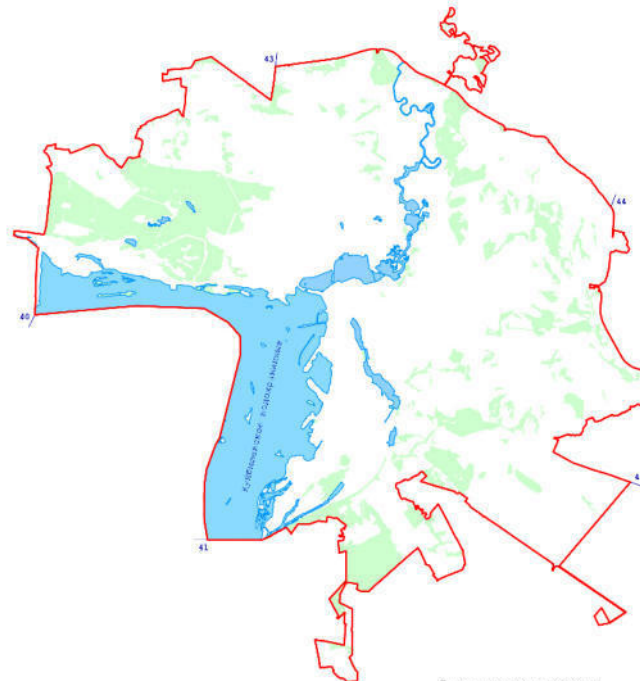
## **ФИНАНСОВО-ЭКОНОМИЧЕСКОЕ ОБОСНОВАНИЕ**

**к проекту закона Республики Татарстан «Об изменении границ территорий отдельных муниципальных образований и внесении изменений в законы Республики Татарстан «О границах территории и статусе муниципального образования города Казани» и «Об установлении границ территорий и статусе муниципального образования «Лаишевский муниципальный район» и муниципальных образований в его составе»**

Принятие закона Республики Татарстан «Об изменении границ территорий отдельных муниципальных образований и внесении изменений в законы Республики Татарстан «О границах территории и статусе муниципального образования города Казани» и «Об установлении границ территорий и статусе муниципального образования «Лаишевский муниципальный район» и муниципальных образований в его составе» не потребует выделения дополнительных финансовых средств из бюджета Республики Татарстан.

## СРАВНИТЕЛЬНАЯ ТАБЛИЦА

**к проекту Закона Республики Татарстан «Об изменении границ территорий отдельных муниципальных образований и внесении изменений в законы Республики Татарстан «О границах территории и статусе муниципального образования города Казани», «Об установлении границ территорий и статусе муниципального образования «Лаишевский муниципальный район» и муниципальных образований в его составе»**

№ п/п	Действующая редакция	Предлагаемые изменения	Редакция с учетом предлагаемых изменений
<b>Закон Республики Татарстан «О границах территории и статусе муниципального образования города Казани»</b>			
1	<p><u>Карта-схема</u> границ территории муниципального образования города Казани</p> <p>Приложение 1 к Закону Республики Татарстан «О границах территории и статусе муниципального образования города Казани»</p>  <p>Условные обозначения</p> <p>- граница муниципального образования города Казани</p> <p>40 - номер узловой точки</p> <p>Описание смежных границ муниципального образования города Казани</p> <p>43 - 44 - Высокогорский муниципальный район</p> <p>44 - 45 - Пестрчинский муниципальный район</p> <p>45 - 41 - Лаишевский муниципальный район</p> <p>41 - 40 - Верхнеуслонский муниципальный район</p> <p>40 - 43 - Зеленодольский муниципальный район</p>	<p>приложение 1 изложить в следующей редакции:</p>	<p><u>Карта-схема</u> границ территории муниципального образования города Казани</p> <p>Приложение 1 к Закону Республики Татарстан «О границах территории и статусе муниципального образования города Казани»</p>  <p>Условные обозначения</p> <p>- граница муниципального образования города Казани</p> <p>40 - номер узловой точки</p> <p>Описание смежных границ муниципального образования города Казани</p> <p>43 - 44 - Высокогорский муниципальный район</p> <p>44 - 45 - Пестрчинский муниципальный район</p> <p>45 - 41 - Лаишевский муниципальный район</p> <p>41 - 40 - Верхнеуслонский муниципальный район</p> <p>40 - 43 - Зеленодольский муниципальный район</p>
2	Граница муниципального образования города Казани по	абзац	Граница муниципального образования города Казани по

<p>смежеству с муниципальным образованием «Лаишевский муниципальный район» проходит от узловой точки 45 по сельскохозяйственным угодьям на юго-запад 6,1 км, пересекая овраги, придорожную лесную полосу, далее идет на юго-восток 4,5 км по северо-восточной границе полосы отвода федеральной автодороги Казань - Оренбург, затем проходит по сельскохозяйственным угодьям на юго-запад 1,71 км, пересекая полосу отвода федеральной автодороги Казань - Оренбург и лесные полосы, на северо-запад 565 м, на северо-восток 605 м, на юго-восток 215 м, идет 720 м по юго-западной границе лесной полосы, далее проходит на северо-восток 1,04 км по сельскохозяйственным угодьям, пересекая лесные полосы, затем идет на северо-запад 4,47 км по юго-западной границе полосы отвода федеральной автодороги Казань - Оренбург, проходит ломаной линией на юго-запад 450 м по юго-восточной границе полосы отвода автодороги Подъезд к аэропорту «Казань», на северо-запад 60 м по сельскохозяйственным угодьям, пересекая полосу отвода данной автодороги, далее идет на север 420 м по западной границе полосы отвода данной автодороги, пересекая лесную полосу, затем проходит на северо-запад 515 м по юго-западной границе лесной полосы, по сельскохозяйственным угодьям 75 м, по юго-западной границе лесной полосы 360 м, по сельскохозяйственным угодьям 90 м, по юго-западной границе лесной полосы 395 м, по сельскохозяйственным угодьям 135 м, по юго-западной границе лесной полосы 910 м, по сельскохозяйственным угодьям 200 м, пересекая полосу древесно-кустарниковой растительности, по юго-западной границе лесной полосы 370 м, по сельскохозяйственным угодьям 230 м, по юго-западной границе лесной полосы 895 м, по сельскохозяйственным угодьям 190 м, далее идет по юго-западной границе лесной полосы 205 м, ломаной линией 220 м по сельскохозяйственным угодьям, 910 м по юго-западной границе лесной полосы, по сельскохозяйственным угодьям 275 м, пересекая полосу отвода автодороги «Казань -</p>	<p>шестьдесят седьмой приложения 2 изложить в следующей редакции:</p>	<p>смежеству с муниципальным образованием «Лаишевский муниципальный район» проходит от узловой точки 45 по сельскохозяйственным угодьям на юго-запад 6,1 км, пересекая овраги, придорожную лесную полосу, далее идет на юго-восток 4,5 км по северо-восточной границе полосы отвода федеральной автодороги Казань - Оренбург, затем проходит по сельскохозяйственным угодьям на юго-запад 1,71 км, пересекая полосу отвода федеральной автодороги Казань - Оренбург и лесные полосы, на северо-запад 565 м, на северо-восток 605 м, на юго-восток 215 м, идет 720 м по юго-западной границе лесной полосы, далее проходит на северо-восток 1,04 км по сельскохозяйственным угодьям, пересекая лесные полосы, затем идет на северо-запад 4,47 км по юго-западной границе полосы отвода федеральной автодороги Казань - Оренбург, проходит ломаной линией на юго-запад 450 м по юго-восточной границе полосы отвода автодороги Подъезд к аэропорту «Казань», на северо-запад 60 м по сельскохозяйственным угодьям, пересекая полосу отвода данной автодороги, далее идет на север 420 м по западной границе полосы отвода данной автодороги, пересекая лесную полосу, затем проходит на северо-запад 515 м по юго-западной границе лесной полосы, по сельскохозяйственным угодьям 75 м, по юго-западной границе лесной полосы 360 м, по сельскохозяйственным угодьям 90 м, по юго-западной границе лесной полосы 395 м, по сельскохозяйственным угодьям 135 м, по юго-западной границе лесной полосы 910 м, по сельскохозяйственным угодьям 200 м, пересекая полосу древесно-кустарниковой растительности, по юго-западной границе лесной полосы 370 м, по сельскохозяйственным угодьям 230 м, по юго-западной границе лесной полосы 895 м, по сельскохозяйственным угодьям 190 м, далее идет по юго-западной границе лесной полосы 205 м, ломаной линией 220 м по сельскохозяйственным угодьям, 910 м по юго-западной границе лесной полосы, по сельскохозяйственным угодьям 275 м, пересекая полосу отвода автодороги «Казань -</p>
---	---	---

<p>Оренбург» - «Казань - Боровое Матюшино», до северо-западной границы полосы отвода, проходит на северо-восток 205 м по северо-западной границе полосы отвода данной автодороги, далее идет по сельскохозяйственным угодьям 550 м на северо-запад, идет ломаной линией на юго-запад 155 м, на северо-запад ломаной линией 350 м, по массиву леса 80 м, по сельскохозяйственным угодьям 105 м, по массиву леса 90 м, затем проходит по юго-западной границе массива леса 595 м, по сельскохозяйственным угодьям 105 м, по юго-западной границе массива леса 125 м, по сельскохозяйственным угодьям 75 м, далее идет по северной границе массива леса 385 м, по днищу оврага 185 м, затем проходит на северо-восток 340 м по сельскохозяйственным угодьям, по массиву леса 100 м и на северо-запад 25 м, далее идет по сельскохозяйственным угодьям 25 м, пересекая полосу отвода профилированной автодороги, проходит по северо-восточной границе промышленного объекта 250 м, по сельскохозяйственным угодьям 20 м, по оврагу 10 м до пересыхающего ручья, идет вниз по течению данного ручья 1,71 км, затем проходит ломаной линией на юго-восток 985 м по сельскохозяйственным угодьям, ломаной линией 3,07 км по днищу оврага, далее идет ломаной линией на северо-восток 450 м по юго-восточной границе лесного квартала 40 Столбищенского участкового лесничества Государственного бюджетного учреждения Республики Татарстан «Пригородное лесничество», пересекая обрыв, по сельскохозяйственным угодьям 365 м и на юго-восток 35 м, по юго-западной границе полосы отвода железной дороги станция Казань - аэропорт 1,61 км, по сельскохозяйственным угодьям на юго-запад 10 м, на юго-восток 520 м, на северо-восток 15 м, на юго-восток 735 м по юго-западной границе полосы отвода железной дороги станция Казань - аэропорт, проходит ломаной линией на юг 230 м по восточной границе коллективных садов, 485 м по западной границе лесной полосы, 105 м по сельскохозяйственным угодьям и на юго-запад ломаной линией 1,07 км, идет 820 м по юго-восточной</p>		<p>Оренбург» - «Казань - Боровое Матюшино», до северо-западной границы полосы отвода, проходит на северо-восток 205 м по северо-западной границе полосы отвода данной автодороги, далее идет по сельскохозяйственным угодьям 550 м на северо-запад, идет ломаной линией на юго-запад 155 м, на северо-запад ломаной линией 350 м, по массиву леса 80 м, по сельскохозяйственным угодьям 105 м, по массиву леса 90 м, затем проходит по юго-западной границе массива леса 595 м, по сельскохозяйственным угодьям 105 м, по юго-западной границе массива леса 125 м, по сельскохозяйственным угодьям 75 м, далее идет по северной границе массива леса 385 м, по днищу оврага 185 м, затем проходит на северо-восток 340 м по сельскохозяйственным угодьям, по массиву леса 100 м и на северо-запад 25 м, далее идет по сельскохозяйственным угодьям 25 м, пересекая полосу отвода профилированной автодороги, проходит по северо-восточной границе промышленного объекта 250 м, по сельскохозяйственным угодьям 20 м, по оврагу 10 м до пересыхающего ручья, идет вниз по течению данного ручья 1,71 км, затем проходит ломаной линией на юго-восток 985 м по сельскохозяйственным угодьям, ломаной линией 3,07 км по днищу оврага, далее идет ломаной линией на северо-восток 450 м по юго-восточной границе лесного квартала 40 Столбищенского участкового лесничества Государственного бюджетного учреждения Республики Татарстан «Пригородное лесничество», пересекая обрыв, по сельскохозяйственным угодьям 365 м и на юго-восток 35 м, по юго-западной границе полосы отвода железной дороги станция Казань - аэропорт 1,61 км, по сельскохозяйственным угодьям на юго-запад 10 м, на юго-восток 520 м, на северо-восток 15 м, на юго-восток 735 м по юго-западной границе полосы отвода железной дороги станция Казань - аэропорт, проходит ломаной линией на юг 230 м по восточной границе коллективных садов, 485 м по западной границе лесной полосы, 105 м по сельскохозяйственным угодьям и на юго-запад ломаной линией 1,07 км, идет 820 м по юго-восточной</p>
---	--	---

<p>границе полосы отвода профилированной автодороги, затем проходит на северо-запад 200 м по северо-восточной границе обособленного участка лесного квартала 111, идет 210 м по массиву леса, на северо-восток 85 м по сельскохозяйственным угодьям и на северо-запад 505 м, проходит ломаной линией 335 м по северо-восточной границе лесного квартала 96, ломаной линией 305 м по северо-восточной границе массива леса, 420 м по северо-восточной границе лесного квартала 96, проходит по сельскохозяйственным угодьям 260 м, пересекая защитную лесную полосу, идет на юго-запад 275 м по северо-западной границе данной лесной полосы, по сельскохозяйственным угодьям 810 м, по массиву леса 10 м, далее идет 2,61 км по лесным кварталам 48, 52, 51, 53 и ломаной линией на запад 120 м по юго-западной границе лесного квартала 53, по сельскохозяйственным угодьям 215 м, затем проходит ломаной линией на северо-запад 280 м по юго-западной границе и на северо-восток 285 м по северо-западной границе лесного квартала 53, далее идет на северо-запад 640 м по юго-западной границе лесного квартала 49, на юго-запад 1,24 км по восточной границе полосы отвода автодороги Казань - Боровое Матюшино, на юго-восток 795 м по северо-восточной границе полосы отвода автодороги «Казань - Боровое Матюшино» - Песчаные Ковали - «Столбище - Атабаево», проходит на юг 20 м, пересекая полосу отвода данной автодороги, идет 590 м по западной границе лесного квартала 61, по западной границе низинного болота 95 м, проходит 145 м по западной границе лесного квартала 61, идет 435 м по сельскохозяйственным угодьям, 360 м по западной границе лесного квартала 61, затем проходит 400 м по западной границе обособленного участка лесного квартала 115, по сельскохозяйственным угодьям 45 м, идет 355 м по лесному кварталу 62, ломаной линией на юго-запад 370 м по сельскохозяйственным угодьям, на юго-восток 450 м по юго-западной границе лесного квартала 62, по сельскохозяйственным угодьям 105 м, проходит 95 м по юго-</p>		<p>границе полосы отвода профилированной автодороги, затем проходит на северо-запад 200 м по северо-восточной границе обособленного участка лесного квартала 111, идет 210 м по массиву леса, на северо-восток 85 м по сельскохозяйственным угодьям и на северо-запад 505 м, проходит ломаной линией 335 м по северо-восточной границе лесного квартала 96, ломаной линией 305 м по северо-восточной границе массива леса, 420 м по северо-восточной границе лесного квартала 96, проходит по сельскохозяйственным угодьям 260 м, пересекая защитную лесную полосу, идет на юго-запад 275 м по северо-западной границе данной лесной полосы, по сельскохозяйственным угодьям 810 м, по массиву леса 10 м, далее идет 2,61 км по лесным кварталам 48, 52, 51, 53 и ломаной линией на запад 120 м по юго-западной границе лесного квартала 53, по сельскохозяйственным угодьям 215 м, затем проходит ломаной линией на северо-запад 280 м по юго-западной границе и на северо-восток 285 м по северо-западной границе лесного квартала 53, далее идет на северо-запад 640 м по юго-западной границе лесного квартала 49, на юго-запад 1,24 км по восточной границе полосы отвода автодороги Казань - Боровое Матюшино, на юго-восток 795 м по северо-восточной границе полосы отвода автодороги «Казань - Боровое Матюшино» - Песчаные Ковали - «Столбище - Атабаево», проходит на юг 20 м, пересекая полосу отвода данной автодороги, идет 590 м по западной границе лесного квартала 61, по западной границе низинного болота 95 м, проходит 145 м по западной границе лесного квартала 61, идет 435 м по сельскохозяйственным угодьям, 360 м по западной границе лесного квартала 61, затем проходит 400 м по западной границе обособленного участка лесного квартала 115, по сельскохозяйственным угодьям 45 м, идет 355 м по лесному кварталу 62, ломаной линией на юго-запад 370 м по сельскохозяйственным угодьям, на юго-восток 450 м по юго-западной границе лесного квартала 62, по сельскохозяйственным угодьям 105 м, проходит 95 м по юго-</p>
---	--	---

<p>западной границе лесного квартала 62, по сельскохозяйственным угодьям 80 м, идет 75 м по юго-западной границе лесного квартала 62, ломаной линией 60 м по сельскохозяйственным угодьям, на юг 530 м по западной границе полосы отвода автодороги Песчаные Ковали - Орел, по сельскохозяйственным угодьям на запад 245 м и на юг 50 м, идет на запад по северной границе массива леса 205 м, на юг 20 м по массиву леса, на запад 165 м по северной границе коллективных садов, 30 м на северо-восток по коллективным садам, на северо-запад 950 м по северо-восточной границе коллективных садов, ломаной линией на север 160 м по сельскохозяйственным угодьям, на северо-запад 195 м по северо-восточной границе и на запад 220 м по северной границе коллективных садов, 190 м по северной границе обособленного участка лесного квартала 64, по сельскохозяйственным угодьям 240 м, на северо-запад 1,6 км по восточной границе лесных кварталов 62, 58 Матюшинского участкового лесничества Государственного бюджетного учреждения Республики Татарстан «Пригородное лесничество», на юго-восток 515 м по массиву леса, ломаной линией по сельскохозяйственным угодьям 35 м, дважды пересекая лесную полосу, 250 м по северо-восточной границе лесной полосы, 20 м по сельскохозяйственным угодьям, пересекая лесную полосу, 860 м по северо-восточной границе лесного квартала 62 Столбищенского участкового лесничества Государственного бюджетного учреждения Республики Татарстан «Пригородное лесничество», ломаной линией на север 1,89 км по восточной границе лесных кварталов 60, 59, на юго-запад 530 м по лесному кварталу 59, ломаной линией на северо-запад по сельскохозяйственным угодьям 105 м, пересекая полосу отвода автодороги Казань - Боровое Матюшино, далее идет на северо-восток 150 м, на северо-запад 1,03 км по западной границе и на северо-восток 1,29 км по северо-западной границе лесного квартала 59, на север 1,74 км по западной границе лесных кварталов 49, 44, 41, на</p>		<p>западной границе лесного квартала 62, по сельскохозяйственным угодьям 80 м, идет 75 м по юго-западной границе лесного квартала 62, ломаной линией 60 м по сельскохозяйственным угодьям, на юг 530 м по западной границе полосы отвода автодороги Песчаные Ковали - Орел, по сельскохозяйственным угодьям на запад 245 м и на юг 50 м, идет на запад по северной границе массива леса 205 м, на юг 20 м по массиву леса, на запад 165 м по северной границе коллективных садов, 30 м на северо-восток по коллективным садам, на северо-запад 950 м по северо-восточной границе коллективных садов, ломаной линией на север 160 м по сельскохозяйственным угодьям, на северо-запад 195 м по северо-восточной границе и на запад 220 м по северной границе коллективных садов, 190 м по северной границе обособленного участка лесного квартала 64, по сельскохозяйственным угодьям 240 м, на северо-запад 1,6 км по восточной границе лесных кварталов 62, 58 Матюшинского участкового лесничества Государственного бюджетного учреждения Республики Татарстан «Пригородное лесничество», на юго-восток 515 м по массиву леса, ломаной линией по сельскохозяйственным угодьям 35 м, дважды пересекая лесную полосу, 250 м по северо-восточной границе лесной полосы, 20 м по сельскохозяйственным угодьям, пересекая лесную полосу, 860 м по северо-восточной границе лесного квартала 62 Столбищенского участкового лесничества Государственного бюджетного учреждения Республики Татарстан «Пригородное лесничество», ломаной линией на север 1,89 км по восточной границе лесных кварталов 60, 59, на юго-запад 530 м по лесному кварталу 59, ломаной линией на северо-запад по сельскохозяйственным угодьям 105 м, пересекая полосу отвода автодороги Казань - Боровое Матюшино, далее идет на северо-восток 150 м, на северо-запад 1,03 км по западной границе и на северо-восток 1,29 км по северо-западной границе лесного квартала 59, на север 1,74 км по западной границе лесных кварталов 49, 44, 41, на</p>
--	--	--



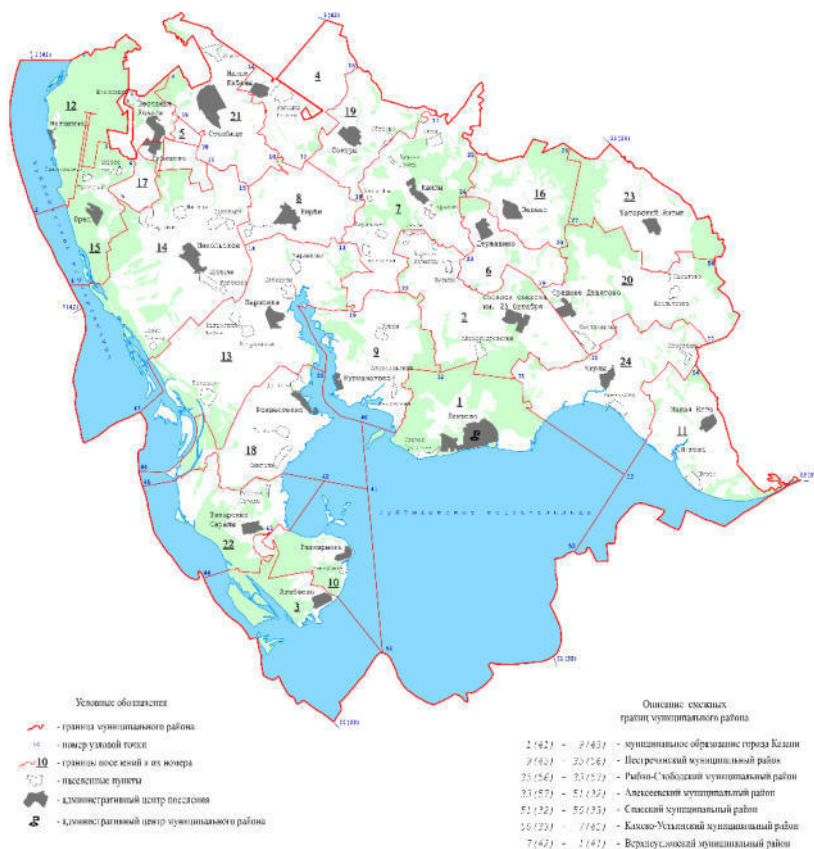
<p>юго-запад 400 м по северной границе лесного квартала 25 Матюшинского участкового лесничества Государственного бюджетного учреждения Республики Татарстан «Пригородное лесничество», на северо-запад 650 м по восточной границе лесного квартала 11, проходит ломаной линией на северо-восток 1,9 км по юго-восточной границе лесного квартала 12 и ломаной линией 1,34 км по южной границе лесного квартала 94, далее идет на север ломаной линией 175 м по западной границе полосы отвода автодороги Казань - Боровое Матюшино, на северо-запад ломаной линией 380 м по северо-восточной границе лесного квартала 94, по сельскохозяйственным угодьям ломаной линией 1,1 км, пересекая массивы леса, проходит 210 м по восточной границе лесного квартала 5, далее идет ломаной линией на юго-запад 1,5 км по массиву леса, на северо-запад 435 м по северо-западной границе лесного квартала 12, проходит на юго-запад 530 м по северо-западной границе лесного квартала 11, на запад 650 м по северной границе и на юго-запад 645 м по северо-западной границе лесного квартала 10, на северо-запад 440 м по юго-западной границе лесного квартала 7, далее идет на юго-запад 1,55 км по берегу залива Куйбышевского водохранилища, дважды пересекая залив, на запад 2,99 км по акватории Куйбышевского водохранилища до узловой точки 41, расположенной в акватории Куйбышевского водохранилища в 5,7 км на северо-запад от деревни Матюшино Лаишевского муниципального района на стыке границ муниципального образования города Казани, Лаишевского и Верхнеуслонского муниципальных районов.</p>		<p>юго-запад 400 м по северной границе лесного квартала 25 Матюшинского участкового лесничества Государственного бюджетного учреждения Республики Татарстан «Пригородное лесничество», на северо-запад 650 м по восточной границе лесного квартала 11, проходит ломаной линией на северо-восток 1,9 км по юго-восточной границе <b>и на северо-запад 1,1 км по северо-восточной границе лесного квартала 12, далее идет по массиву леса 120 м на северо-запад, 300 м на юго-запад и 400 м на северо-запад, далее ломаной линией на юго-запад и запад 1,2 км по северной границе лесных кварталов 94, 7, 6, на юго-запад 650 м по северо-западной границе лесных кварталов 6, 5, на северо-запад 450 м по северо-восточной границе лесного квартала 9, далее идет на юго-запад 1,55 км по берегу залива Куйбышевского водохранилища, дважды пересекая залив, на запад 2,99 км по акватории Куйбышевского водохранилища до узловой точки 41, расположенной в акватории Куйбышевского водохранилища в 5,7 км на северо-запад от деревни Матюшино Лаишевского муниципального района на стыке границ муниципального образования города Казани, Лаишевского и Верхнеуслонского муниципальных районов.</b></p>
---	--	---

# **Закон Республики Татарстан «Об установлении границ территорий и статусе муниципального образования «Лаишевский муниципальный район» и муниципальных образований в его составе»**

1

**Карта-схема**  
границ муниципальных образований, входящих в состав  
муниципального образования  
«Лаишевский муниципальный район»

«Приложение 1  
к Закону Республики Татарстан  
«Об установлении границ территорий  
и статусе муниципального образования  
«Лаишевский муниципальный район»  
и муниципальных образований в его составе»



Городское и сельские поселения, входящие  
в состав муниципального образования  
«Лаишевский муниципальный район»

№ по карте-  
схеме

Муниципальные образования

приложение 1  
изложить  
следующей  
редакции:

В

**Карта-схема**  
границ муниципальных образований, входящих в состав  
муниципального образования  
«Лаишевский муниципальный район»

«Приложение 1  
к Закону Республики Татарстан  
«Об установлении границ территорий  
и статусе муниципального образования  
«Лаишевский муниципальный район»  
и муниципальных образований в его составе»



Городское и сельские поселения, входящие  
в состав муниципального образования  
«Лаишевский муниципальный район»

№ по карте-  
схеме

Муниципальные образования

	<table><tr><td>1</td><td>город Лаишево</td></tr><tr><td>2</td><td>Александровское сельское поселение</td></tr><tr><td>3</td><td>Атабаевское сельское поселение</td></tr><tr><td>4</td><td>Большекабанское сельское поселение</td></tr><tr><td>5</td><td>Габишевское сельское поселение</td></tr><tr><td>6</td><td>Державинское сельское поселение</td></tr><tr><td>7</td><td>Егорьевское сельское поселение</td></tr><tr><td>8</td><td>Кирбинское сельское поселение</td></tr><tr><td>9</td><td>Куюковское сельское поселение</td></tr><tr><td>10</td><td>Макаровское сельское поселение</td></tr><tr><td>11</td><td>Малоелгинское сельское поселение</td></tr><tr><td>12</td><td>Матюшинское сельское поселение</td></tr><tr><td>13</td><td>Нармонское сельское поселение</td></tr><tr><td>14</td><td>Никольское сельское поселение</td></tr><tr><td>15</td><td>Орловское сельское поселение</td></tr><tr><td>16</td><td>Пелевское сельское поселение</td></tr><tr><td>17</td><td>Песчано-Ковалинское сельское поселение</td></tr><tr><td>18</td><td>Рождественское сельское поселение</td></tr><tr><td>19</td><td>Сокуровское сельское поселение</td></tr><tr><td>20</td><td>Среднедевятковское сельское поселение</td></tr><tr><td>21</td><td>Столбищенское сельское поселение</td></tr><tr><td>22</td><td>Татарско-Сараловское сельское поселение</td></tr><tr><td>23</td><td>Татарско-Янтыкское сельское поселение</td></tr><tr><td>24</td><td>Чирповское сельское поселение</td></tr></table>	1	город Лаишево	2	Александровское сельское поселение	3	Атабаевское сельское поселение	4	Большекабанское сельское поселение	5	Габишевское сельское поселение	6	Державинское сельское поселение	7	Егорьевское сельское поселение	8	Кирбинское сельское поселение	9	Куюковское сельское поселение	10	Макаровское сельское поселение	11	Малоелгинское сельское поселение	12	Матюшинское сельское поселение	13	Нармонское сельское поселение	14	Никольское сельское поселение	15	Орловское сельское поселение	16	Пелевское сельское поселение	17	Песчано-Ковалинское сельское поселение	18	Рождественское сельское поселение	19	Сокуровское сельское поселение	20	Среднедевятковское сельское поселение	21	Столбищенское сельское поселение	22	Татарско-Сараловское сельское поселение	23	Татарско-Янтыкское сельское поселение	24	Чирповское сельское поселение		<table><tr><td>1</td><td>город Лаишево</td></tr><tr><td>2</td><td>Александровское сельское поселение</td></tr><tr><td>3</td><td>Атабаевское сельское поселение</td></tr><tr><td>4</td><td>Большекабанское сельское поселение</td></tr><tr><td>5</td><td>Габишевское сельское поселение</td></tr><tr><td>6</td><td>Державинское сельское поселение</td></tr><tr><td>7</td><td>Егорьевское сельское поселение</td></tr><tr><td>8</td><td>Кирбинское сельское поселение</td></tr><tr><td>9</td><td>Куюковское сельское поселение</td></tr><tr><td>10</td><td>Макаровское сельское поселение</td></tr><tr><td>11</td><td>Малоелгинское сельское поселение</td></tr><tr><td>12</td><td>Матюшинское сельское поселение</td></tr><tr><td>13</td><td>Нармонское сельское поселение</td></tr><tr><td>14</td><td>Никольское сельское поселение</td></tr><tr><td>15</td><td>Орловское сельское поселение</td></tr><tr><td>16</td><td>Пелевское сельское поселение</td></tr><tr><td>17</td><td>Песчано-Ковалинское сельское поселение</td></tr><tr><td>18</td><td>Рождественское сельское поселение</td></tr><tr><td>19</td><td>Сокуровское сельское поселение</td></tr><tr><td>20</td><td>Среднедевятковское сельское поселение</td></tr><tr><td>21</td><td>Столбищенское сельское поселение</td></tr><tr><td>22</td><td>Татарско-Сараловское сельское поселение</td></tr><tr><td>23</td><td>Татарско-Янтыкское сельское поселение</td></tr><tr><td>24</td><td>Чирповское сельское поселение</td></tr></table>	1	город Лаишево	2	Александровское сельское поселение	3	Атабаевское сельское поселение	4	Большекабанское сельское поселение	5	Габишевское сельское поселение	6	Державинское сельское поселение	7	Егорьевское сельское поселение	8	Кирбинское сельское поселение	9	Куюковское сельское поселение	10	Макаровское сельское поселение	11	Малоелгинское сельское поселение	12	Матюшинское сельское поселение	13	Нармонское сельское поселение	14	Никольское сельское поселение	15	Орловское сельское поселение	16	Пелевское сельское поселение	17	Песчано-Ковалинское сельское поселение	18	Рождественское сельское поселение	19	Сокуровское сельское поселение	20	Среднедевятковское сельское поселение	21	Столбищенское сельское поселение	22	Татарско-Сараловское сельское поселение	23	Татарско-Янтыкское сельское поселение	24	Чирповское сельское поселение
1	город Лаишево																																																																																																		
2	Александровское сельское поселение																																																																																																		
3	Атабаевское сельское поселение																																																																																																		
4	Большекабанское сельское поселение																																																																																																		
5	Габишевское сельское поселение																																																																																																		
6	Державинское сельское поселение																																																																																																		
7	Егорьевское сельское поселение																																																																																																		
8	Кирбинское сельское поселение																																																																																																		
9	Куюковское сельское поселение																																																																																																		
10	Макаровское сельское поселение																																																																																																		
11	Малоелгинское сельское поселение																																																																																																		
12	Матюшинское сельское поселение																																																																																																		
13	Нармонское сельское поселение																																																																																																		
14	Никольское сельское поселение																																																																																																		
15	Орловское сельское поселение																																																																																																		
16	Пелевское сельское поселение																																																																																																		
17	Песчано-Ковалинское сельское поселение																																																																																																		
18	Рождественское сельское поселение																																																																																																		
19	Сокуровское сельское поселение																																																																																																		
20	Среднедевятковское сельское поселение																																																																																																		
21	Столбищенское сельское поселение																																																																																																		
22	Татарско-Сараловское сельское поселение																																																																																																		
23	Татарско-Янтыкское сельское поселение																																																																																																		
24	Чирповское сельское поселение																																																																																																		
1	город Лаишево																																																																																																		
2	Александровское сельское поселение																																																																																																		
3	Атабаевское сельское поселение																																																																																																		
4	Большекабанское сельское поселение																																																																																																		
5	Габишевское сельское поселение																																																																																																		
6	Державинское сельское поселение																																																																																																		
7	Егорьевское сельское поселение																																																																																																		
8	Кирбинское сельское поселение																																																																																																		
9	Куюковское сельское поселение																																																																																																		
10	Макаровское сельское поселение																																																																																																		
11	Малоелгинское сельское поселение																																																																																																		
12	Матюшинское сельское поселение																																																																																																		
13	Нармонское сельское поселение																																																																																																		
14	Никольское сельское поселение																																																																																																		
15	Орловское сельское поселение																																																																																																		
16	Пелевское сельское поселение																																																																																																		
17	Песчано-Ковалинское сельское поселение																																																																																																		
18	Рождественское сельское поселение																																																																																																		
19	Сокуровское сельское поселение																																																																																																		
20	Среднедевятковское сельское поселение																																																																																																		
21	Столбищенское сельское поселение																																																																																																		
22	Татарско-Сараловское сельское поселение																																																																																																		
23	Татарско-Янтыкское сельское поселение																																																																																																		
24	Чирповское сельское поселение																																																																																																		
2	<p>Граница муниципального образования «Лаишевский муниципальный район» по смежеству с муниципальным образованием города Казани проходит от узловой точки 9(45) по сельскохозяйственным угодьям на юго-запад 6,1 км, пересекая овраги, придорожную лесную полосу, далее идет на юго-восток 4,5 км по северо-восточной границе полосы отвода федеральной автодороги Казань - Оренбург, затем проходит по сельскохозяйственным угодьям на юго-запад 1,71 км, пересекая полосу отвода федеральной автодороги Казань - Оренбург и лесные полосы, на северо-запад 565 м, на северо-восток 605 м, на юго-восток 215 м, идет 720 м по</p>	<p>абзац девятый приложения 2 изложить в следующей редакции:</p>	<p>Граница муниципального образования «Лаишевский муниципальный район» по смежеству с муниципальным образованием города Казани проходит от узловой точки 9(45) по сельскохозяйственным угодьям на юго-запад 6,1 км, пересекая овраги, придорожную лесную полосу, далее идет на юго-восток 4,5 км по северо-восточной границе полосы отвода федеральной автодороги Казань - Оренбург, затем проходит по сельскохозяйственным угодьям на юго-запад 1,71 км, пересекая полосу отвода федеральной автодороги Казань - Оренбург и лесные полосы, на северо-запад 565 м, на северо-восток 605 м, на юго-восток 215 м, идет 720 м по</p>																																																																																																



<p>             угольям 75 м, далее идет по северной границе массива леса 385 м, по днищу оврага 185 м, затем проходит на северо-восток 340 м по сельскохозяйственным угольям, по массиву леса 100 м и на северо-запад 25 м, далее идет по сельскохозяйственным угольям 25 м, пересекая полосу отвода профилированной автодороги, проходит по северо-восточной границе промышленного объекта 250 м, по сельскохозяйственным угольям 20 м, по оврагу 10 м до пересыхающего ручья, идет вниз по течению данного ручья 1,71 км, затем проходит ломаной линией на юго-восток 985 м по сельскохозяйственным угольям, ломаной линией 3,07 км по днищу оврага, далее идет ломаной линией на северо-восток 450 м по юго-восточной границе лесного квартала 40 Столбищенского участкового лесничества Государственного бюджетного учреждения Республики Татарстан «Пригородное лесничество», пересекая обрыв, по сельскохозяйственным угольям 365 м и на юго-восток 35 м, по юго-западной границе полосы отвода железной дороги станция Казань - аэропорт 1,61 км, по сельскохозяйственным угольям на юго-запад 10 м, на юго-восток 520 м, на северо-восток 15 м, на юго-восток 735 м по юго-западной границе полосы отвода железной дороги станция Казань - аэропорт, проходит ломаной линией на юг 230 м по восточной границе коллективных садов, 485 м по западной границе лесной полосы, 105 м по сельскохозяйственным угольям и на юго-запад ломаной линией 1,07 км, идет 820 м по юго-восточной границе полосы отвода профилированной автодороги, затем проходит на северо-запад 200 м по северо-восточной границе обособленного участка лесного квартала 111, идет 210 м по массиву леса, на северо-восток 85 м по сельскохозяйственным угольям и на северо-запад 505 м, проходит ломаной линией 335 м по северо-восточной границе лесного квартала 96, ломаной линией 305 м по северо-восточной границе массива леса, 420 м по северо-восточной границе лесного квартала 96, проходит по сельскохозяйственным угольям 260 м, пересекая защитную           </p>	<p>             угольям 75 м, далее идет по северной границе массива леса 385 м, по днищу оврага 185 м, затем проходит на северо-восток 340 м по сельскохозяйственным угольям, по массиву леса 100 м и на северо-запад 25 м, далее идет по сельскохозяйственным угольям 25 м, пересекая полосу отвода профилированной автодороги, проходит по северо-восточной границе промышленного объекта 250 м, по сельскохозяйственным угольям 20 м, по оврагу 10 м до пересыхающего ручья, идет вниз по течению данного ручья 1,71 км, затем проходит ломаной линией на юго-восток 985 м по сельскохозяйственным угольям, ломаной линией 3,07 км по днищу оврага, далее идет ломаной линией на северо-восток 450 м по юго-восточной границе лесного квартала 40 Столбищенского участкового лесничества Государственного бюджетного учреждения Республики Татарстан «Пригородное лесничество», пересекая обрыв, по сельскохозяйственным угольям 365 м и на юго-восток 35 м, по юго-западной границе полосы отвода железной дороги станция Казань - аэропорт 1,61 км, по сельскохозяйственным угольям на юго-запад 10 м, на юго-восток 520 м, на северо-восток 15 м, на юго-восток 735 м по юго-западной границе полосы отвода железной дороги станция Казань - аэропорт, проходит ломаной линией на юг 230 м по восточной границе коллективных садов, 485 м по западной границе лесной полосы, 105 м по сельскохозяйственным угольям и на юго-запад ломаной линией 1,07 км, идет 820 м по юго-восточной границе полосы отвода профилированной автодороги, затем проходит на северо-запад 200 м по северо-восточной границе обособленного участка лесного квартала 111, идет 210 м по массиву леса, на северо-восток 85 м по сельскохозяйственным угольям и на северо-запад 505 м, проходит ломаной линией 335 м по северо-восточной границе лесного квартала 96, ломаной линией 305 м по северо-восточной границе массива леса, 420 м по северо-восточной границе лесного квартала 96, проходит по сельскохозяйственным угольям 260 м, пересекая защитную           </p>
---	---

<p>лесную полосу, идет на юго-запад 275 м по северо-западной границе данной лесной полосы, по сельскохозяйственным угодьям 810 м, по массиву леса 10 м, далее идет 2,61 км по лесным кварталам 48, 52, 51, 53 и ломаной линией на запад 120 м по юго-западной границе лесного квартала 53, по сельскохозяйственным угодьям 215 м, затем проходит ломаной линией на северо-запад 280 м по юго-западной границе и на северо-восток 285 м по северо-западной границе лесного квартала 53, далее идет на северо-запад 640 м по юго-западной границе лесного квартала 49, на юго-запад 1,24 км по восточной границе полосы отвода автодороги Казань - Боровое Матюшино, на юго-восток 795 м по северо-восточной границе полосы отвода автодороги «Казань - Боровое Матюшино» - Песчаные Ковали - «Столбище - Атабаево», проходит на юг 20 м, пересекая полосу отвода данной автодороги, идет 590 м по западной границе лесного квартала 61, по западной границе низинного болота 95 м, проходит 145 м по западной границе лесного квартала 61, идет 435 м по сельскохозяйственным угодьям, 360 м по западной границе лесного квартала 61, затем проходит 400 м по западной границе обособленного участка лесного квартала 115, по сельскохозяйственным угодьям 45 м, идет 355 м по лесному кварталу 62, ломаной линией на юго-запад 370 м по сельскохозяйственным угодьям, на юго-восток 450 м по юго-западной границе лесного квартала 62, по сельскохозяйственным угодьям 105 м, проходит 95 м по юго-западной границе лесного квартала 62, по сельскохозяйственным угодьям 80 м, идет 75 м по юго-западной границе лесного квартала 62, ломаной линией 60 м по сельскохозяйственным угодьям, на юг 530 м по западной границе полосы отвода автодороги Песчаные Ковали - Орел, по сельскохозяйственным угодьям на запад 245 м и на юг 50 м, идет на запад по северной границе массива леса 205 м, на юг 20 м по массиву леса, на запад 165 м по северной границе коллективных садов, 30 м на северо-восток по коллективным садам, на северо-запад 950 м по северо-восточной границе</p>		<p>лесную полосу, идет на юго-запад 275 м по северо-западной границе данной лесной полосы, по сельскохозяйственным угодьям 810 м, по массиву леса 10 м, далее идет 2,61 км по лесным кварталам 48, 52, 51, 53 и ломаной линией на запад 120 м по юго-западной границе лесного квартала 53, по сельскохозяйственным угодьям 215 м, затем проходит ломаной линией на северо-запад 280 м по юго-западной границе и на северо-восток 285 м по северо-западной границе лесного квартала 53, далее идет на северо-запад 640 м по юго-западной границе лесного квартала 49, на юго-запад 1,24 км по восточной границе полосы отвода автодороги Казань - Боровое Матюшино, на юго-восток 795 м по северо-восточной границе полосы отвода автодороги «Казань - Боровое Матюшино» - Песчаные Ковали - «Столбище - Атабаево», проходит на юг 20 м, пересекая полосу отвода данной автодороги, идет 590 м по западной границе лесного квартала 61, по западной границе низинного болота 95 м, проходит 145 м по западной границе лесного квартала 61, идет 435 м по сельскохозяйственным угодьям, 360 м по западной границе лесного квартала 61, затем проходит 400 м по западной границе обособленного участка лесного квартала 115, по сельскохозяйственным угодьям 45 м, идет 355 м по лесному кварталу 62, ломаной линией на юго-запад 370 м по сельскохозяйственным угодьям, на юго-восток 450 м по юго-западной границе лесного квартала 62, по сельскохозяйственным угодьям 105 м, проходит 95 м по юго-западной границе лесного квартала 62, по сельскохозяйственным угодьям 80 м, идет 75 м по юго-западной границе лесного квартала 62, ломаной линией 60 м по сельскохозяйственным угодьям, на юг 530 м по западной границе полосы отвода автодороги Песчаные Ковали - Орел, по сельскохозяйственным угодьям на запад 245 м и на юг 50 м, идет на запад по северной границе массива леса 205 м, на юг 20 м по массиву леса, на запад 165 м по северной границе коллективных садов, 30 м на северо-восток по коллективным садам, на северо-запад 950 м по северо-восточной границе</p>
--	--	--

<p>коллективных садов, ломаной линией на север 160 м по сельскохозяйственным угодьям, на северо-запад 195 м по северо-восточной границе и на запад 220 м по северной границе коллективных садов, 190 м по северной границе обособленного участка лесного квартала 64, по сельскохозяйственным угодьям 240 м, на северо-запад 1,6 км по восточной границе лесных кварталов 62, 58 Матюшинского участкового лесничества Государственного бюджетного учреждения Республики Татарстан «Пригородное лесничество», на юго-восток 515 м по массиву леса, ломаной линией по сельскохозяйственным угодьям 35 м, дважды пересекая лесную полосу, 250 м по северо-восточной границе лесной полосы, 20 м по сельскохозяйственным угодьям, пересекая лесную полосу, 860 м по северо-восточной границе лесного квартала 62 Столбищенского участкового лесничества Государственного бюджетного учреждения Республики Татарстан «Пригородное лесничество», ломаной линией на север 1,89 км по восточной границе лесных кварталов 60, 59, на юго-запад 530 м по лесному кварталу 59, ломаной линией на северо-запад по сельскохозяйственным угодьям 105 м, пересекая полосу отвода автодороги Казань - Боровое Матюшино, далее идет на северо-восток 150 м, на северо-запад 1,03 км по западной границе и на северо-восток 1,29 км по северо-западной границе лесного квартала 59, на север 1,74 км по западной границе лесных кварталов 49, 44, 41, на юго-запад 400 м по северной границе лесного квартала 25 Матюшинского участкового лесничества Государственного бюджетного учреждения Республики Татарстан «Пригородное лесничество», на северо-запад 650 м по восточной границе лесного квартала 11, проходит ломаной линией на северо-восток 1,9 км по юго-восточной границе лесного квартала 12 и ломаной линией 1,34 км по южной границе лесного квартала 94, далее идет на север ломаной линией 175 м по западной границе полосы отвода автодороги Казань - Боровое Матюшино, на северо-запад ломаной</p>		<p>коллективных садов, ломаной линией на север 160 м по сельскохозяйственным угодьям, на северо-запад 195 м по северо-восточной границе и на запад 220 м по северной границе коллективных садов, 190 м по северной границе обособленного участка лесного квартала 64, по сельскохозяйственным угодьям 240 м, на северо-запад 1,6 км по восточной границе лесных кварталов 62, 58 Матюшинского участкового лесничества Государственного бюджетного учреждения Республики Татарстан «Пригородное лесничество», на юго-восток 515 м по массиву леса, ломаной линией по сельскохозяйственным угодьям 35 м, дважды пересекая лесную полосу, 250 м по северо-восточной границе лесной полосы, 20 м по сельскохозяйственным угодьям, пересекая лесную полосу, 860 м по северо-восточной границе лесного квартала 62 Столбищенского участкового лесничества Государственного бюджетного учреждения Республики Татарстан «Пригородное лесничество», ломаной линией на север 1,89 км по восточной границе лесных кварталов 60, 59, на юго-запад 530 м по лесному кварталу 59, ломаной линией на северо-запад по сельскохозяйственным угодьям 105 м, пересекая полосу отвода автодороги Казань - Боровое Матюшино, далее идет на северо-восток 150 м, на северо-запад 1,03 км по западной границе и на северо-восток 1,29 км по северо-западной границе лесного квартала 59, на север 1,74 км по западной границе лесных кварталов 49, 44, 41, на юго-запад 400 м по северной границе лесного квартала 25 Матюшинского участкового лесничества Государственного бюджетного учреждения Республики Татарстан «Пригородное лесничество», на северо-запад 650 м по восточной границе лесного квартала 11, проходит ломаной линией на северо-восток 1,9 км по юго-восточной границе <b>и на северо-запад 1,1 км по северо-восточной границе лесного квартала 12, далее идет по массиву леса 120 м на северо-запад, 300 м на юго-запад и 400 м на северо-запад, далее ломаной линией на юго-запад и запад 1,2 км по</b></p>
---	--	--

<p>линией 380 м по северо-восточной границе лесного квартала 94, по сельскохозяйственным угодьям ломаной линией 1,1 км, пересекая массивы леса, проходит 210 м по восточной границе лесного квартала 5, далее идет ломаной линией на юго-запад 1,5 км по массиву леса, на северо-запад 435 м по северо-западной границе лесного квартала 12, проходит на юго-запад 530 м по северо-западной границе лесного квартала 11, на запад 650 м по северной границе и на юго-запад 645 м по северо-западной границе лесного квартала 10, на северо-запад 440 м по юго-западной границе лесного квартала 7, далее идет на юго-запад 1,55 км по берегу залива Куйбышевского водохранилища, дважды пересекая залив, на запад 2,99 км по акватории Куйбышевского водохранилища до узловой точки 1(41).</p>		<p><b>северной границе лесных кварталов 94, 7, 6, на юго-запад 650 м по северо-западной границе лесных кварталов 6, 5, на северо-запад 450 м по северо-восточной границе лесного квартала 9, далее идет на юго-запад 1,55 км по берегу залива Куйбышевского водохранилища, дважды пересекая залив, на запад 2,99 км по акватории Куйбышевского водохранилища до узловой точки 1(41).</b></p>
--	--	--





18.12.2019

г.Казань

№ 11-37

Включен в Регистр муниципальных правовых актов  
муниципального образования города Казани  
за № 020160-19 от 18 12 2019

**О проведении публичных слушаний по вопросу изменения границы  
муниципального образования города Казани**

В соответствии со статьей 12 Федерального закона от 06.10.2003 №131-ФЗ «Об общих принципах организации местного самоуправления в Российской Федерации» и статьей 13 Закона Республики Татарстан от 28.07.2004 №45-ЗРТ «О местном самоуправлении в Республике Татарстан», в целях выявления мнения населения по вопросу изменения границ муниципальных образований Казанская городская Дума **решила:**

1. Провести публичные слушания по вопросу изменения границ муниципального образования «Лаишевский муниципальный район» и входящего в его состав муниципального образования «Матюшинское сельское поселение», а также муниципального образования города Казани согласно приложению (приложение).

2. Определить:

2.1. время проведения публичных слушаний – 15.01.2020, в 15.00;

2.2. срок проведения – 1 день;

2.3. место проведения – МКУ «Управление архитектуры и градостроительства Исполнительного комитета муниципального образования города Казани» по адресу: г.Казань, ул.Груздева, д.5, 5-й этаж, актовый зал;

2.4. адрес, по которому могут представляться предложения и замечания по обсуждаемому вопросу, подаваться заявки на участие в публичных слушаниях с правом выступления: г.Казань, ул.Груздева, д.5, каб.102 (в будние дни – с 10.00

до 17.00, обеденный перерыв – с 12.00 до 13.00);

2.5. срок подачи заявок на участие в публичных слушаниях с правом выступления – до 14.01.2020.

3. Поручить заместителю Главы муниципального образования г.Казани Л.Н.Андреевой председательствовать на публичных слушаниях.

4. Поручить Исполнительному комитету г.Казани (Д.Г.Калинкин) подготовить и провести публичные слушания по вопросу изменения границ муниципального образования «Лаишевский муниципальный район» и входящего в его состав муниципального образования «Матюшинское сельское поселение», а также муниципального образования города Казани в установленном порядке и определенные настоящим решением сроки.

**Мэр города**



**И.Р.Метшин**

Карта-схема  
территории муниципального образования,  
границы которого предлагаются к изменению



Условные обозначения

- существующие границы муниципального района, городского округа
- проектные границы муниципальных образований
- территория Матюшинского сельского поселения Лайшевского муниципального района, включаемая в состав муниципального образования города Казани

Заместитель Главы

Л.Н.Андреева



от 18.12.2019 №11-37

**О проведении публичных слушаний по вопросу  
изменения границы муниципального образования  
города Казани**

В соответствии со статьей 12 Федерального закона от 06.10.2003 №131-ФЗ «Об общих принципах организации местного самоуправления в Российской Федерации» и статьей 13 Закона Республики Татарстан от 28.07.2004 №45-ЗРТ «О местном самоуправлении в Республике Татарстан», в целях выявления мнения населения по вопросу изменения границ муниципальных образований Казанская городская Дума **решила**:

1. Провести публичные слушания по вопросу изменения границ муниципального образования «Лаишевский муниципальный район» и входящего в его состав муниципального образования «Матюшинское сельское поселение», а также муниципального образования города Казани согласно приложению (приложение).

2. Определить:

2.1. время проведения публичных слушаний – 15.01.2020, в 15.00;

2.2. срок проведения – 1 день;

2.3. место проведения – МКУ «Управление архитектуры и градостроительства Исполнительного комитета муниципального образования города Казани» по адресу: г.Казань, ул.Груздева, д.5, 5-й этаж, актовый зал;

2.4. адрес, по которому могут представляться предложения и замечания по обсуждаемому вопросу, подаваться заявки на участие в публичных слушаниях с правом выступления: г.Казань, ул.Груздева, д.5, каб.102 (в будние дни – с 10.00 до 17.00, обеденный перерыв – с 12.00 до 13.00);

2.5. срок подачи заявок на участие в публичных слушаниях с правом выступления – до 14.01.2020.

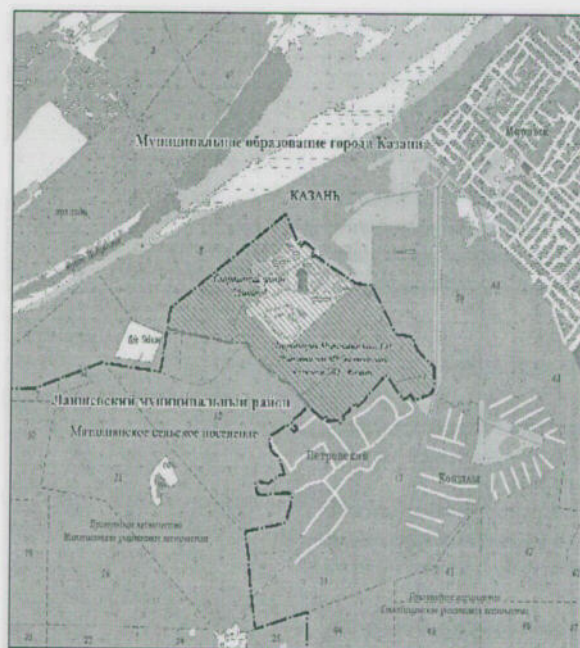
3. Поручить заместителю Главы муниципального образования г.Казани Л.Н.Андреевой председательствовать на публичных слушаниях.

4. Поручить Исполнительному комитету г.Казани (Д.Г.Калинкин) подготовить и провести публичные слушания по вопросу изменения границ муниципального образования «Лаишевский муниципальный район» и входящего в его состав муниципального образования «Матюшинское сельское поселение», а также муниципального образования города Казани в установленном порядке и определенные настоящим решением сроки.

**Мэр города И.Р.Метшин**

Приложение к решению  
Казанской городской Думы  
от 18.12.2019 №11-37

Карта-схема  
территории муниципального образования,  
границы которого предлагаются к изменению



Масштаб 1:25000

Условные обозначения

- существующие границы муниципального района, городского округа
- - - проектные границы муниципальных образований
- ▨ территория Матюшинского сельского поселения Липовского муниципального района, включаемая в состав муниципального образования города Казани

Заместитель главы Л.Н.Андреева

## **ПРОТОКОЛ**

**публичных слушаний по вопросу изменения границ муниципального образования «Лаишевский муниципальный район» и входящего в его состав муниципального образования «Матюшинское сельское поселение», а также муниципального образования города Казани**

г.Казань,

15 января 2020 г. 15.00 ч.

ул.Груздева, д.5

(МКУ «Управление архитектуры

и градостроительства

Исполнительного комитета г.Казани»)

**Публичные слушания ведет** заместитель Главы муниципального образования города Казани – Андреева Людмила Николаевна.

**Присутствуют:** 52 человека.

Избран секретариат публичных слушаний в составе:

**руководитель секретариата:**

**Поливин Александр Васильевич** - депутат Казанской городской Думы, член постоянной комиссии по градостроительству и жилищно-коммунальному хозяйству.

**члены секретариата:**

**Романова Венера Абдулбариевна** – начальник отдела генплана МКУ «Управление архитектуры и градостроительства Исполнительного комитета г.Казани».

**Коробова Дания Шавкатовна** – главный специалист отдела генплана МКУ «Управление архитектуры и градостроительства Исполнительного комитета г.Казани».



### **1. Вступительное слово председательствующего:**

Выступила: Андреева Людмила Николаевна - заместитель Главы муниципального образования города Казани.

Андреева Л.Н. озвучила процедуру выявления мнения населения при изменении границ муниципальных образований.

### **2. Основной доклад.**

Выступила: Дябилкина Ирина Витальевна – начальник МКУ «Управление архитектуры и градостроительства Исполнительного комитета г.Казани».

Дябилкина И.В. рассказала, что изменение границ осуществляется в целях включения в границы муниципального образования города Казани земельных участков с кадастровыми номерами 16:24:260202:8, 16:00:000000:921, 16:00:000000:1009, 16:24:260202:16, 16:24:260202:18, 16:24:260202:19 согласно картографическому материалу, на котором представлена схема изменения границ с указанием данных участков. Информация о намерениях по изменению назначения этой территории в настоящее время у города Казани отсутствует. Развиваться данная территория будет на основании градостроительных документов. После принятия закона республики Татарстан об изменении границ муниципальных образований будет рассмотрен вопрос о внесении изменений в Генеральный план города Казани.

### **3. Вопросы от участников публичных слушаний.**

1) Выступил: житель г.Казани с вопросом в какой части планируется изменение границ города Казани.

Дябилкина И.В. пояснила, что изменение границ города Казани планируется с южной части города со стороны Лаишевского муниципального района вблизи жилого массива Мирный и Победилово.

2) Выступил: Самигуллин Мансур Сагидуллович - депутат Казанской городской Думы с вопросами о наличии на данной территории сельскохозяйственного производства, планируемых дорогах к данной территории и к какому избирательному участку будет отнесена присоединяемая территория.

Андреева Л.Н. пояснила, что земель сельскохозяйственного назначения на присоединяемой территории не имеется, дороги, по которым приезжают к данной территории есть существующие, избирательный участок будет определен Избирательной комиссией г.Казани изучив количество избирателей на данной территории, после чего данное решение будет приниматься на заседании Казанской городской Думы.

Дябилкина И.В. добавила, что на данной территории находится спортивная база МВД и рекреационная зона.

3) Выступил житель г.Казани с вопросом о перспективных планах развития данной территории.

Дябилкина И.В. пояснила, что развитие данной территории будет зависеть от Генерального плана г.Казани, Правил землепользования и застройки и проекта планировки территории.

Андреева Л.Н. дополнительно пояснила, что после принятия закона Республики Татарстан об изменении границ муниципальных образований будет рассмотрен вопрос о внесении изменений в Генеральный план города Казани, в котором будет определено как будет развиваться территория учитывая интересы жителей г.Казани и необходимость в социальных объектах.

4) Выступил житель г.Казани с вопросом о том, что сейчас находится на указанной территории.

Андреева Л.Н. пояснила, что на сегодня на территории расположена спортивная база и рекреационная зона.

**4. Выступление представителя Администрации Приволжского района г.Казани.**



Выступил: Раздрогов Герман Альбертович - заместитель начальника по работе с жилыми комплексами Администрации Приволжского района г.Казани.

Раздрогов Г.А. положительно высказался за включение упомянутой территории в границы муниципального образования г.Казани, поскольку данная территория фактически находится в непосредственной близости от жилых массивов г.Казани и база МВД активно используется жителями города и близлежащих жилых массивов в рекреационных целях.

Председательствующий на публичных слушаниях сообщил, что в секретариат можно сдать вопросы и предложения в письменной форме при наличии.

#### **5. Информация от секретариата.**

Руководитель секретариата сообщил, что в ходе публичных слушаний в секретариат замечания и предложения не поступили.

#### **6. Заключительное слово председательствующего.**

**Выступила:** Андреева Людмила Николаевна.

Андреева Л.Н. поблагодарила собравшихся, решено публичные слушания признать состоявшимися.

**Председательствующий**

**Л.Н.Андреева**

**Руководитель секретариата**

**А.В.Поливин**

Протокол вел:

**Член секретариата**

**Д.Ш.Коробова**

## Заключение

по результатам публичных слушаний по вопросу изменения границ муниципального образования «Лаишевский муниципальный район» и входящего в его состав муниципального образования «Матюшинское сельское поселение», а также муниципального образования города Казани

16.01.2020

В соответствии с решением Казанской городской Думы от 18.12.2019 №11-37 «О проведении публичных слушаний по вопросу изменения границы муниципального образования города Казани» 15 января 2020 года, с целью выявления мнения населения, проведены публичные слушания по вопросу изменения границ муниципального образования «Лаишевский муниципальный район» и входящего в его состав муниципального образования «Матюшинское сельское поселение», а также муниципального образования города Казани.

На публичных слушаниях присутствовало 52 человека.

Заключение составлено на основании протокола публичных слушаний по вопросу изменения границ муниципального образования «Лаишевский муниципальный район» и входящего в его состав муниципального образования «Матюшинское сельское поселение», а также муниципального образования города Казани, проведенных 15.01.2020 в г.Казани по ул.Груздева, д.5.

В ходе публичных слушаний обсуждался вопрос включения в границы муниципального образования города Казани земельных участков с кадастровыми номерами 16:24:260202:8, 16:00:000000:921, 16:00:000000:1009, 16:24:260202:16, 16:24:260202:18, 16:24:260202:19 общей площадью 129,4 га. После принятия закона республики Татарстан об изменении границ муниципальных образований будет рассмотрен вопрос о внесении изменений в Генеральный план города Казани.

В процессе обсуждения был использован картографический материал, на котором представлена схема изменения границ с указанием кадастровых номеров земельных участков.

В ходе публичных слушаний поступили вопросы от участников публичных слушаний о наличии на данной территории сельскохозяйственного

производства, планируемых дорогах к указанной территории, присоединению территории к избирательному участку, перспективных планах развития и об использовании присоединяемой территории в настоящее время.

На поступившие в ходе публичных слушаний вопросы председательствующим и докладчиком были даны соответствующие разъяснения.

На слушаниях были высказаны положительные мнения об изменении границ.

Публичные слушания следует считать состоявшимися.

**Председательствующий –  
заместитель Главы муниципального  
образования города Казани**



**Л.Н.Андреева**



## Заключение

по результатам публичных слушаний по вопросу изменения границ муниципального образования «Ланшевский муниципальный район» и входящего в его состав муниципального образования «Матюшинское сельское поселение», а также муниципального образования города Казани

16.01.2020

В соответствии с решением Казанской городской Думы от 18.12.2019 №11-37 «О проведении публичных слушаний по вопросу изменения границы муниципального образования города Казани» 15 января 2020 года, с целью выявления мнения населения, проведены публичные слушания по вопросу изменения границ муниципального образования «Ланшевский муниципальный район» и входящего в его состав муниципального образования «Матюшинское сельское поселение», а также муниципального образования города Казани.

На публичных слушаниях присутствовало 52 человека.

Заключение составлено на основании протокола публичных слушаний по вопросу изменения границ муниципального образования «Ланшевский муниципальный район» и входящего в его состав муниципального образования «Матюшинское сельское поселение», а также муниципального образования города Казани, проведенных 15.01.2020 в г.Казани по ул.Груздева, д.5.

В ходе публичных слушаний обсуждался вопрос включения в границы муниципального образования города Казани земельных участков с кадастровыми номерами 16:24:260202:8, 16:00:000000:921, 16:00:000000:1009, 16:24:260202:16, 16:24:260202:18, 16:24:260202:19 общей площадью 129,4 га. После принятия закона республики Татарстан об изменении границ муниципальных образований будет рассмотрен вопрос о внесении изменений в Генеральный план города Казани.

В процессе обсуждения был использован картографический материал, на котором представлена схема изменения границ с указанием кадастровых номеров земельных участков.

В ходе публичных слушаний поступили вопросы от участников публичных слушаний о наличии на данной территории сельско-хозяйственного производства, планируемых дорогах к указанной территории, присоединению территории к избирательному участку, перспективных планах развития и об использовании присоединяемой территории в настоящее время.

На поступившие в ходе публичных слушаний вопросы председательствующим и докладчиком были даны соответствующие разъяснения.

На слушаниях были высказаны положительные мнения об изменении границ.

Публичные слушания следует считать состоявшимися.

**Председательствующий –  
заместитель Главы муниципального  
образования города Казани Л.Н.Андреева**



16.06.2020

г.Казань

№ 6-40

008015-10 16 16 10

**О законодательной инициативе Казанской городской Думы**

В соответствии со статьей 12 Федерального закона "Об общих принципах организации местного самоуправления в Российской Федерации" и статьей 13 Закона Республики Татарстан "О местном самоуправлении в Республике Татарстан", учитывая результаты публичных слушаний, проведенных 15.01.2020, реализуя право законодательной инициативы, установленное статьей 76 Конституции Республики Татарстан, Казанская городская Дума **решила:**

1. Внести в Государственный Совет Республики Татарстан проект закона Республики Татарстан «Об изменении границ территорий отдельных муниципальных образований и внесении изменений в законы Республики Татарстан «О границах территории и статусе муниципального образования города Казани» и "Об установлении границ территорий и статусе муниципального образования «Лаишевский муниципальный район» и муниципальных образований в его составе"» (приложение).

2. Направить законопроект с приложенными материалами и настоящее решение Председателю Государственного Совета Республики Татарстан.

3. Поручить заместителю Главы муниципального образования г.Казани представлять законопроект при его рассмотрении в комитетах и на заседании Государственного Совета Республики Татарстан.

Мэр города



**И.Р.Метшин**

ПРОЕКТ ЗАКОНА  
РЕСПУБЛИКИ ТАТАРСТАН

**Об изменении границ территорий отдельных муниципальных образований и внесении изменений в законы Республики Татарстан «О границах территории и статусе муниципального образования города Казани» и «Об установлении границ территорий и статусе муниципального образования «Лаишевский муниципальный район» и муниципальных образований в его составе»**

**Статья 1**

Изменить границы территории муниципального образования города Казани по смежеству с муниципальным образованием «Лаишевский муниципальный район» и входящим в его состав муниципальным образованием «Матюшинское сельское поселение» и границы территорий муниципального образования «Лаишевский муниципальный район» и входящего в его состав муниципального образования «Матюшинское сельское поселение» по смежеству с муниципальным образованием города Казани согласно приложению к настоящему Закону.

**Статья 2**

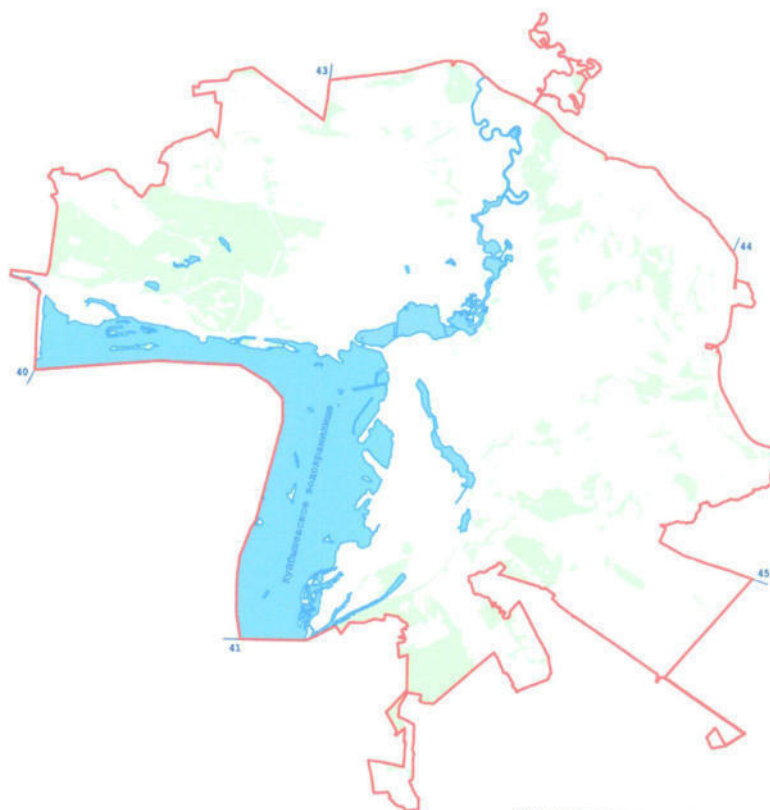
Внести в Закон Республики Татарстан от 15 сентября 2004 года №46-ЗРТ «О границах территории и статусе муниципального образования города Казани» (Ведомости Государственного Совета Татарстана, 2004, №8 - 9; 2007, №12 (II часть); 2008, №7 (II часть), №12 (VI часть); 2012, №1; 2014, №12 (IV часть); Собрание законодательства Республики Татарстан, 2017, №41 (часть I); Официальный портал правовой информации Республики Татарстан (<http://pravo.tatarstan.ru>), 14 июля 2018 года) следующие изменения:

- 1) приложение 1 изложить в следующей редакции:





**Карта-схема**  
**границ территории муниципального**  
**образования города Казани**

«Приложение 1  
 к Закону Республики Татарстан  
 «Об установлении границ территорий  
 и статусе муниципального образования  
 города Казани»



Условные обозначения

 - граница муниципального образования города Казани

 - номер узловой точки

Описание смежных границ  
 муниципального образования города Казани

43 - 44 - Высокогорский муниципальный район

44 - 45 - Пестречинский муниципальный район

45 - 41 - Ланшевский муниципальный район

41 - 40 - Верхнеуслонский муниципальный район

40 - 43 - Зеленодольский муниципальный район»;

2) абзац шестьдесят седьмой приложения 2 изложить в следующей редакции:

«Граница муниципального образования города Казани по смежеству с муниципальным образованием «Лаишевский муниципальный район» проходит от узловой точки 45 по сельскохозяйственным угодьям на юго-запад 6,1 км, пересекая овраги, придорожную лесную полосу, далее идет на юго-восток 4,5 км по северо-восточной границе полосы отвода федеральной автодороги Казань - Оренбург, затем проходит по сельскохозяйственным угодьям на юго-запад 1,71 км, пересекая полосу отвода федеральной автодороги Казань - Оренбург и лесные полосы, на северо-

запад 565 м, на северо-восток 605 м, на юго-восток 215 м, идет 720 м по юго-западной границе лесной полосы, далее проходит на северо-восток 1,04 км по сельскохозяйственным угодьям, пересекая лесные полосы, затем идет на северо-запад 4,47 км по юго-западной границе полосы отвода федеральной автодороги Казань - Оренбург, проходит ломаной линией на юго-запад 450 м по юго-восточной границе полосы отвода автодороги Подъезд к аэропорту «Казань», на северо-запад 60 м по сельскохозяйственным угодьям, пересекая полосу отвода данной автодороги, далее идет на север 420 м по западной границе полосы отвода данной автодороги, пересекая лесную полосу, затем проходит на северо-запад 515 м по юго-западной границе лесной полосы, по сельскохозяйственным угодьям 75 м, по юго-западной границе лесной полосы 360 м, по сельскохозяйственным угодьям 90 м, по юго-западной границе лесной полосы 395 м, по сельскохозяйственным угодьям 135 м, по юго-западной границе лесной полосы 910 м, по сельскохозяйственным угодьям 200 м, пересекая полосу древесно-кустарниковой растительности, по юго-западной границе лесной полосы 370 м, по сельскохозяйственным угодьям 230 м, по юго-западной границе лесной полосы 895 м, по сельскохозяйственным угодьям 190 м, далее идет по юго-западной границе лесной полосы 205 м, ломаной линией 220 м по сельскохозяйственным угодьям, 910 м по юго-западной границе лесной полосы, по сельскохозяйственным угодьям 275 м, пересекая полосу отвода автодороги «Казань - Оренбург» - «Казань - Боровое Матюшино», до северо-западной границы полосы отвода, проходит на северо-восток 205 м по северо-западной границе полосы отвода данной автодороги, далее идет по сельскохозяйственным угодьям 550 м на северо-запад, идет ломаной линией на юго-запад 155 м, на северо-запад ломаной линией 350 м, по массиву леса 80 м, по сельскохозяйственным угодьям 105 м, по массиву леса 90 м, затем проходит по юго-западной границе массива леса 595 м, по сельскохозяйственным угодьям 105 м, по юго-западной границе массива леса 125 м, по сельскохозяйственным угодьям 75 м, далее идет по северной границе массива леса 385 м, по днищу оврага 185 м, затем проходит на северо-восток 340 м по сельскохозяйственным угодьям, по массиву леса 100 м и на северо-запад 25 м, далее идет по сельскохозяйственным угодьям 25 м, пересекая полосу отвода профилированной автодороги, проходит по северо-восточной границе промышленного объекта 250 м, по сельскохозяйственным угодьям 20 м, по оврагу 10 м до пересыхающего ручья, идет вниз по течению данного ручья 1,71 км, затем проходит ломаной линией на юго-восток 985 м по сельскохозяйственным угодьям, ломаной линией 3,07 км по днищу оврага, далее идет ломаной линией на северо-восток 450 м по юго-восточной границе лесного квартала 40 Столбищенского участкового лесничества Государственного бюджетного учреждения Республики Татарстан «Пригородное лесничество», пересекая обрыв, по сельскохозяйственным угодьям 365 м и на юго-восток 35 м, по юго-западной границе полосы отвода железной дороги станция Казань - аэропорт 1,61 км, по сельскохозяйственным угодьям на юго-запад 10 м, на юго-восток 520 м, на северо-восток 15 м, на юго-восток 735 м по юго-западной границе полосы отвода железной дороги станция Казань - аэропорт, проходит ломаной линией на юг 230 м по восточной границе коллективных садов, 485 м по западной границе лесной полосы, 105 м по сельскохозяйственным угодьям и на юго-запад ломаной линией 1,07 км, идет 820 м по юго-восточной границе полосы отвода профилированной



автодороги, затем проходит на северо-запад 200 м по северо-восточной границе обособленного участка лесного квартала 111, идет 210 м по массиву леса, на северо-восток 85 м по сельскохозяйственным угодьям и на северо-запад 505 м, проходит ломаной линией 335 м по северо-восточной границе лесного квартала 96, ломаной линией 305 м по северо-восточной границе массива леса, 420 м по северо-восточной границе лесного квартала 96, проходит по сельскохозяйственным угодьям 260 м, пересекая защитную лесную полосу, идет на юго-запад 275 м по северо-западной границе данной лесной полосы, по сельскохозяйственным угодьям 810 м, по массиву леса 10 м, далее идет 2,61 км по лесным кварталам 48, 52, 51, 53 и ломаной линией на запад 120 м по юго-западной границе лесного квартала 53, по сельскохозяйственным угодьям 215 м, затем проходит ломаной линией на северо-запад 280 м по юго-западной границе и на северо-восток 285 м по северо-западной границе лесного квартала 53, далее идет на северо-запад 640 м по юго-западной границе лесного квартала 49, на юго-запад 1,24 км по восточной границе полосы отвода автодороги Казань - Боровое Матюшино, на юго-восток 795 м по северо-восточной границе полосы отвода автодороги «Казань - Боровое Матюшино» - Песчаные Ковали - «Столбище - Атабаево», проходит на юг 20 м, пересекая полосу отвода данной автодороги, идет 590 м по западной границе лесного квартала 61, по западной границе низинного болота 95 м, проходит 145 м по западной границе лесного квартала 61, идет 435 м по сельскохозяйственным угодьям, 360 м по западной границе лесного квартала 61, затем проходит 400 м по западной границе обособленного участка лесного квартала 115, по сельскохозяйственным угодьям 45 м, идет 355 м по лесному кварталу 62, ломаной линией на юго-запад 370 м по сельскохозяйственным угодьям, на юго-восток 450 м по юго-западной границе лесного квартала 62, по сельскохозяйственным угодьям 105 м, проходит 95 м по юго-западной границе лесного квартала 62, по сельскохозяйственным угодьям 80 м, идет 75 м по юго-западной границе лесного квартала 62, ломаной линией 60 м по сельскохозяйственным угодьям, на юг 530 м по западной границе полосы отвода автодороги Песчаные Ковали - Орел, по сельскохозяйственным угодьям на запад 245 м и на юг 50 м, идет на запад по северной границе массива леса 205 м, на юг 20 м по массиву леса, на запад 165 м по северной границе коллективных садов, 30 м на северо-восток по коллективным садам, на северо-запад 950 м по северо-восточной границе коллективных садов, ломаной линией на север 160 м по сельскохозяйственным угодьям, на северо-запад 195 м по северо-восточной границе и на запад 220 м по северной границе коллективных садов, 190 м по северной границе обособленного участка лесного квартала 64, по сельскохозяйственным угодьям 240 м, на северо-запад 1,6 км по восточной границе лесных кварталов 62, 58 Матюшинского участкового лесничества Государственного бюджетного учреждения Республики Татарстан «Пригородное лесничество», на юго-восток 515 м по массиву леса, ломаной линией по сельскохозяйственным угодьям 35 м, дважды пересекая лесную полосу, 250 м по северо-восточной границе лесной полосы, 20 м по сельскохозяйственным угодьям, пересекая лесную полосу, 860 м по северо-восточной границе лесного квартала 62 Столбищенского участкового лесничества Государственного бюджетного учреждения Республики Татарстан «Пригородное лесничество», ломаной линией на север 1,89 км по восточной границе лесных кварталов 60, 59, на юго-запад 530 м по лесному кварталу 59, ломаной

линией на северо-запад по сельскохозяйственным угодьям 105 м, пересекая полосу отвода автодороги Казань - Боровое Матюшино, далее идет на северо-восток 150 м, на северо-запад 1,03 км по западной границе и на северо-восток 1,29 км по северо-западной границе лесного квартала 59, на север 1,74 км по западной границе лесных кварталов 49, 44, 41, на юго-запад 400 м по северной границе лесного квартала 25 Матюшинского участкового лесничества Государственного бюджетного учреждения Республики Татарстан «Пригородное лесничество», на северо-запад 650 м по восточной границе лесного квартала 11, проходит ломаной линией на северо-восток 1,9 км по юго-восточной границе и на северо-запад 1,1 км по северо-восточной границе лесного квартала 12, далее идет по массиву леса 120 м на северо-запад, 300 м на юго-запад и 400 м на северо-запад, далее ломаной линией на юго-запад и запад 1,2 км по северной границе лесных кварталов 94, 7, 6, на юго-запад 650 м по северо-западной границе лесных кварталов 6, 5, на северо-запад 450 м по северо-восточной границе лесного квартала 9, далее идет на юго-запад 1,55 км по берегу залива Куйбышевского водохранилища, дважды пересекая залив, на запад 2,99 км по акватории Куйбышевского водохранилища до узловой точки 41, расположенной в акватории Куйбышевского водохранилища в 5,7 км на северо-запад от деревни Матюшино Лаишевского муниципального района на стыке границ муниципального образования города Казани, Лаишевского и Верхнеуслонского муниципальных районов.».

### **Статья 3**

Внести в Закон Республики Татарстан от 31 января 2005 года №28-ЗРТ «Об установлении границ территорий и статусе муниципального образования «Лаишевский муниципальный район» и муниципальных образований в его составе» (Ведомости Государственного Совета Татарстана, 2005, №1 (II часть); 2007, №12 (II часть); 2008, №7 (II часть); 2010, №5 (I часть), №6 (I часть); 2014, №7, №12 (IV часть) следующие изменения:

- 1) приложение 1 изложить в следующей редакции:



**Карта-схема**  
**границ муниципальных образований, входящих в состав**  
**муниципального образования**  
**«Лангшевский муниципальный район»**

«Приложение 1  
к Закону Республики Татарстан  
«Об установлении границ территорий  
и статусе муниципального образования  
«Лангшевский муниципальный район»  
и муниципальных образований в его составе»



Городское и сельские поселения,  
входящие в состав муниципального образования  
«Лаишевский муниципальный район»

№ по карте-схеме	Муниципальные образования
1	город Лаишево
2	Александровское сельское поселение
3	Атабаевское сельское поселение
4	Большекабанское сельское поселение
5	Габишевское сельское поселение
6	Державинское сельское поселение
7	Егорьевское сельское поселение
8	Кирбинское сельское поселение
9	Куюковское сельское поселение
10	Макаровское сельское поселение
11	Малоелгинское сельское поселение
12	Матюшинское сельское поселение
13	Нармонское сельское поселение
14	Никольское сельское поселение
15	Орловское сельское поселение
16	Пелевское сельское поселение
17	Песчано-Ковалинское сельское поселение
18	Рождественское сельское поселение
19	Сокуровское сельское поселение
20	Среднедевятиновское сельское поселение
21	Столбищенское сельское поселение
22	Татарско-Сараловское сельское поселение
23	Татарско-Янтыкское сельское поселение
24	Чирповское сельское поселение

»;

2) абзац девятый приложения 2 изложить в следующей редакции:

«Граница муниципального образования «Лаишевский муниципальный район» по смежеству с муниципальным образованием городом Казанью проходит от узловой точки 9(45) по сельскохозяйственным угодьям на юго-запад 6,1 км, пересекая овраги, придорожную лесную полосу, далее идет на юго-восток 4,5 км по северо-восточной границе полосы отвода федеральной автодороги Казань - Оренбург, затем проходит по сельскохозяйственным угодьям на юго-запад 1,71 км, пересекая полосу отвода федеральной автодороги Казань - Оренбург и лесные полосы, на северо-запад 565 м, на северо-восток 605 м, на юго-восток 215 м, идет 720 м по юго-западной границе лесной полосы, далее проходит на северо-восток 1,04 км по сельскохозяйственным угодьям, пересекая лесные полосы, затем идет на северо-запад 4,47 км по юго-западной границе полосы отвода федеральной автодороги Казань - Оренбург, проходит ломаной линией на юго-запад 450 м по юго-восточной границе полосы отвода автодороги Подъезд к аэропорту «Казань», на северо-запад 60 м по сельскохозяйственным угодьям, пересекая полосу отвода



данной автодороги, далее идет на север 420 м по западной границе полосы отвода данной автодороги, пересекая лесную полосу, затем проходит на северо-запад 515 м по юго-западной границе лесной полосы, по сельскохозяйственным угодьям 75 м, по юго-западной границе лесной полосы 360 м, по сельскохозяйственным угодьям 90 м, по юго-западной границе лесной полосы 395 м, по сельскохозяйственным угодьям 135 м, по юго-западной границе лесной полосы 910 м, по сельскохозяйственным угодьям 200 м, пересекая полосу древесно-кустарниковой растительности, по юго-западной границе лесной полосы 370 м, по сельскохозяйственным угодьям 230 м, по юго-западной границе лесной полосы 895 м, по сельскохозяйственным угодьям 190 м, далее идет по юго-западной границе лесной полосы 205 м, ломаной линией 220 м по сельскохозяйственным угодьям, 910 м по юго-западной границе лесной полосы, по сельскохозяйственным угодьям 275 м, пересекая полосу отвода автодороги «Казань - Оренбург» - «Казань - Боровое Матюшино», до северо-западной границы полосы отвода, проходит на северо-восток 205 м по северо-западной границе полосы отвода данной автодороги, далее идет по сельскохозяйственным угодьям 550 м на северо-запад, идет ломаной линией на юго-запад 155 м, на северо-запад ломаной линией 350 м, по массиву леса 80 м, по сельскохозяйственным угодьям 105 м, по массиву леса 90 м, затем проходит по юго-западной границе массива леса 595 м, по сельскохозяйственным угодьям 105 м, по юго-западной границе массива леса 125 м, по сельскохозяйственным угодьям 75 м, далее идет по северной границе массива леса 385 м, по днищу оврага 185 м, затем проходит на северо-восток 340 м по сельскохозяйственным угодьям, по массиву леса 100 м и на северо-запад 25 м, далее идет по сельскохозяйственным угодьям 25 м, пересекая полосу отвода профилированной автодороги, проходит по северо-восточной границе промышленного объекта 250 м, по сельскохозяйственным угодьям 20 м, по оврагу 10 м до пересыхающего ручья, идет вниз по течению данного ручья 1,71 км, затем проходит ломаной линией на юго-восток 985 м по сельскохозяйственным угодьям, ломаной линией 3,07 км по днищу оврага, далее идет ломаной линией на северо-восток 450 м по юго-восточной границе лесного квартала 40 Столбищенского участкового лесничества Государственного бюджетного учреждения Республики Татарстан «Пригородное лесничество», пересекая обрыв, по сельскохозяйственным угодьям 365 м и на юго-восток 35 м, по юго-западной границе полосы отвода железной дороги станция Казань - аэропорт 1,61 км, по сельскохозяйственным угодьям на юго-запад 10 м, на юго-восток 520 м, на северо-восток 15 м, на юго-восток 735 м по юго-западной границе полосы отвода железной дороги станция Казань - аэропорт, проходит ломаной линией на юг 230 м по восточной границе коллективных садов, 485 м по западной границе лесной полосы, 105 м по сельскохозяйственным угодьям и на юго-запад ломаной линией 1,07 км, идет 820 м по юго-восточной границе полосы отвода профилированной автодороги, затем проходит на северо-запад 200 м по северо-восточной границе обособленного участка лесного квартала 111, идет 210 м по массиву леса, на северо-восток 85 м по сельскохозяйственным угодьям и на северо-запад 505 м, проходит ломаной линией 335 м по северо-восточной границе лесного квартала 96, ломаной линией 305 м по северо-восточной границе массива леса, 420 м по северо-восточной границе лесного квартала 96, проходит по сельскохозяйственным угодьям 260 м, пересекая защитную лесную полосу, идет на юго-запад 275 м по северо-западной



границе данной лесной полосы, по сельскохозяйственным угодьям 810 м, по массиву леса 10 м, далее идет 2,61 км по лесным кварталам 48, 52, 51, 53 и ломаной линией на запад 120 м по юго-западной границе лесного квартала 53, по сельскохозяйственным угодьям 215 м, затем проходит ломаной линией на северо-запад 280 м по юго-западной границе и на северо-восток 285 м по северо-западной границе лесного квартала 53, далее идет на северо-запад 640 м по юго-западной границе лесного квартала 49, на юго-запад 1,24 км по восточной границе полосы отвода автодороги Казань - Боровое Матюшино, на юго-восток 795 м по северо-восточной границе полосы отвода автодороги «Казань - Боровое Матюшино» - Песчаные Ковали - «Столбище - Атабаево», проходит на юг 20 м, пересекая полосу отвода данной автодороги, идет 590 м по западной границе лесного квартала 61, по западной границе низинного болота 95 м, проходит 145 м по западной границе лесного квартала 61, идет 435 м по сельскохозяйственным угодьям, 360 м по западной границе лесного квартала 61, затем проходит 400 м по западной границе обособленного участка лесного квартала 115, по сельскохозяйственным угодьям 45 м, идет 355 м по лесному кварталу 62, ломаной линией на юго-запад 370 м по сельскохозяйственным угодьям, на юго-восток 450 м по юго-западной границе лесного квартала 62, по сельскохозяйственным угодьям 105 м, проходит 95 м по юго-западной границе лесного квартала 62, по сельскохозяйственным угодьям 80 м, идет 75 м по юго-западной границе лесного квартала 62, ломаной линией 60 м по сельскохозяйственным угодьям, на юг 530 м по западной границе полосы отвода автодороги Песчаные Ковали - Орел, по сельскохозяйственным угодьям на запад 245 м и на юг 50 м, идет на запад по северной границе массива леса 205 м, на юг 20 м по массиву леса, на запад 165 м по северной границе коллективных садов, 30 м на северо-восток по коллективным садам, на северо-запад 950 м по северо-восточной границе коллективных садов, ломаной линией на север 160 м по сельскохозяйственным угодьям, на северо-запад 195 м по северо-восточной границе и на запад 220 м по северной границе коллективных садов, 190 м по северной границе обособленного участка лесного квартала 64, по сельскохозяйственным угодьям 240 м, на северо-запад 1,6 км по восточной границе лесных кварталов 62, 58 Матюшинского участкового лесничества Государственного бюджетного учреждения Республики Татарстан «Пригородное лесничество», на юго-восток 515 м по массиву леса, ломаной линией по сельскохозяйственным угодьям 35 м, дважды пересекая лесную полосу, 250 м по северо-восточной границе лесной полосы, 20 м по сельскохозяйственным угодьям, пересекая лесную полосу, 860 м по северо-восточной границе лесного квартала 62 Столбищенского участкового лесничества Государственного бюджетного учреждения Республики Татарстан «Пригородное лесничество», ломаной линией на север 1,89 км по восточной границе лесных кварталов 60, 59, на юго-запад 530 м по лесному кварталу 59, ломаной линией на северо-запад по сельскохозяйственным угодьям 105 м, пересекая полосу отвода автодороги Казань - Боровое Матюшино, далее идет на северо-восток 150 м, на северо-запад 1,03 км по западной границе и на северо-восток 1,29 км по северо-западной границе лесного квартала 59, на север 1,74 км по западной границе лесных кварталов 49, 44, 41, на юго-запад 400 м по северной границе лесного квартала 25 Матюшинского участкового лесничества Государственного бюджетного учреждения Республики Татарстан «Пригородное лесничество», на северо-запад

650 м по восточной границе лесного квартала 11, проходит ломаной линией на северо-восток 1,9 км по юго-восточной границе и на северо-запад 1,1 км по северо-восточной границе лесного квартала 12, далее идет по массиву леса 120 м на северо-запад, 300 м на юго-запад и 400 м на северо-запад, далее ломаной линией на юго-запад и запад 1,2 км по северной границе лесных кварталов 94, 7, 6, на юго-запад 650 м по северо-западной границе лесных кварталов 6, 5, на северо-запад 450 м по северо-восточной границе лесного квартала 9, далее идет на юго-запад 1,55 км по берегу залива Куйбышевского водохранилища, дважды пересекая залив, на запад 2,99 км по акватории Куйбышевского водохранилища до узловой точки 1(41).».

#### **Статья 4**

Настоящий Закон вступает в силу со дня его официального опубликования.

Президент  
Республики Татарстан

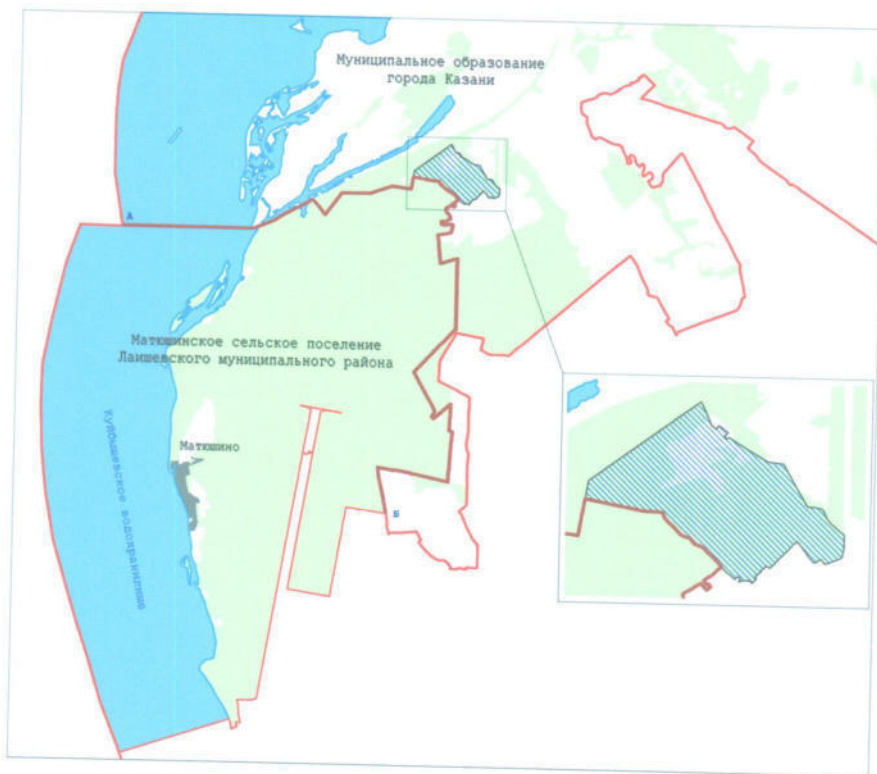
Заместитель Главы  
муниципального образования г.Казани








Л.Н.Андреева

границ муниципальных образований  
с учетом изменений

Приложение  
к Закону Республики Татарстан «Об изменении границ территорий  
отдельных муниципальных образований и внесении изменений  
в законы Республики Татарстан «О границах территории и статусе  
муниципального образования города Казани» и «Об установлении  
границ территорий и статусе муниципального образования «Лаишевский  
муниципальный район» и муниципальных образований в его составе»



### Условные обозначения

-  - границы муниципального образования города Казани и Лаишевского муниципального района
-  - граница Матюшинского сельского поселения Лаишевского муниципального района
-  - А-Б - смежная граница муниципального образования города Казани и Матюшинского сельского поселения Лаишевского муниципального района
-  - административный центр поселения
-  - территория Лаишевского муниципального района и входящего в его состав Матюшинского сельского поселения, включаемая в состав территории муниципального образования города Казани



**Решение Казанской городской Думы**

от 16.06.2020 №6-40

**О законодательной инициативе  
Казанской городской Думы**

В соответствии со статьей 12 Федерального закона "Об общих принципах организации местного самоуправления в Российской Федерации" и статьей 13 Закона Республики Татарстан "О местном самоуправлении в Республике Татарстан", учитывая результаты публичных слушаний, проведенных 15.01.2020, реализуя право законодательной инициативы, установленное статьей 76 Конституции Республики Татарстан, Казанская городская Дума **решила**:

1. Внести в Государственный Совет Республики Татарстан проект закона Республики Татарстан «Об изменении границ территорий отдельных муниципальных образований и внесении изменений в законы Республики Татарстан «О границах территории и статусе муниципального образования города Казани» и "Об установлении границ территорий и статусе муниципального образования «Лайшевский муниципальный район» и муниципальных образований в его составе"» (приложение).

2. Направить законопроект с приложенными материалами и настоящее решение Председателю Государственного Совета Республики Татарстан.

3. Поручить заместителю Главы муниципального образования г.Казани представлять законопроект при его рассмотрении в комитетах и на заседании Государственного Совета Республики Татарстан.

**Мэр города И.Р.Метшин**

## ПРОЕКТ ЗАКОНА РЕСПУБЛИКИ ТАТАРСТАН

Об изменении границ территорий отдельных муниципальных образований и внесении изменений в законы Республики Татарстан «О границах территории и статусе муниципального образования города Казани» и «Об установлении границ территорий и статусе муниципального образования «Лайшевский муниципальный район» и муниципальных образований в его составе»

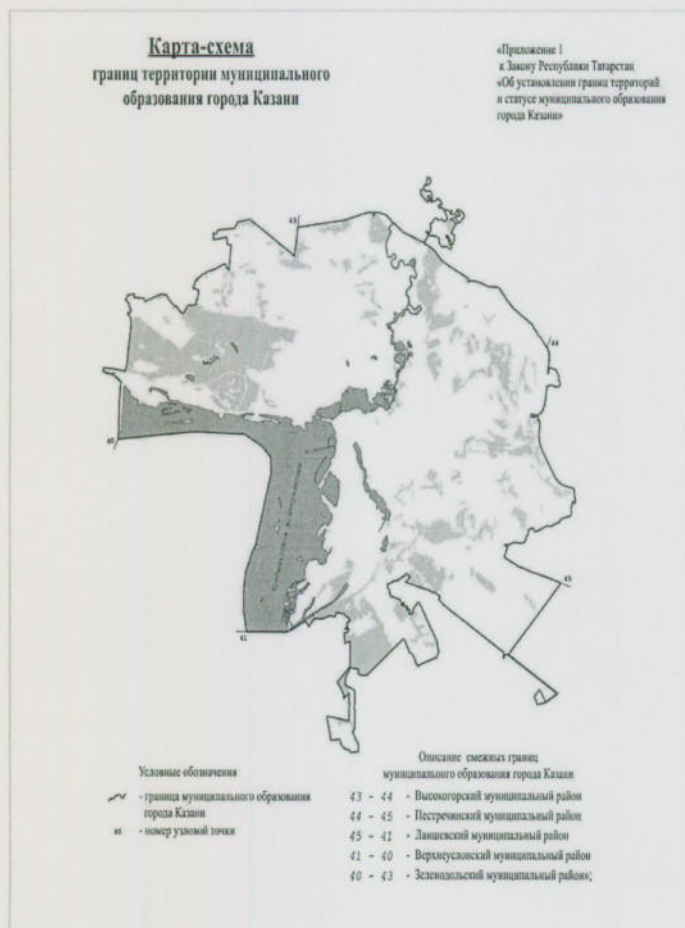
### Статья 1

Изменить границы территории муниципального образования города Казани по смежеству с муниципальным образованием «Лайшевский муниципальный район» и входящим в его состав муниципальным образованием «Матюшинское сельское поселение» и границы территорий муниципального образования «Лайшевский муниципальный район» и входящего в его состав муниципального образования «Матюшинское сельское поселение» по смежеству с муниципальным образованием города Казани согласно приложению к настоящему Закону.

### Статья 2

Внести в Закон Республики Татарстан от 15 сентября 2004 года №46-ЗРТ «О границах территории и статусе муниципального образования города Казани» (Ведомости Государственного Совета Татарстана, 2004, №8 - 9; 2007, №12 (II часть); 2008, №7 (II часть), №12 (VI часть); 2012, №1; 2014, №12 (IV часть); Собрание законодательства Республики Татарстан, 2017, №41 (часть I); Официальный портал правовой информации Республики Татарстан (<http://pravo.tatarstan.ru>), 14 июля 2018 года) следующие изменения:

1) приложение 1 изложить в следующей редакции:



2) абзац шестьдесят седьмой приложения 2 изложить в следующей редакции:

«Граница муниципального образования города Казани по смежеству с муниципальным образованием «Лаишевский муниципальный район» проходит от узловой точки 45 по сельскохозяйственным угодьям на юго-запад 6,1 км, пересекая овраги, придорожную лесную полосу, далее идет на юго-восток 4,5 км по северо-восточной границе полосы отвода федеральной автодороги Казань - Оренбург, затем проходит по сельскохозяйственным угодьям на юго-запад 1,71 км, пересекая полосу отвода федеральной автодороги Казань - Оренбург и лесные полосы, на северо-запад 565 м, на северо-восток 605 м, на юго-восток 215 м, идет 720 м по юго-западной границе лесной полосы, далее проходит на северо-восток 1,04 км по сельскохозяйственным угодьям, пересекая лесные полосы, затем идет на северо-запад 4,47 км по юго-западной границе



полосы отвода федеральной автодороги Казань - Оренбург, проходит ломаной линией на юго-запад 450 м по юго-восточной границе полосы отвода автодороги Подъезд к аэропорту «Казань», на северо-запад 60 м по сельскохозяйственным угодьям, пересекая полосу отвода данной автодороги, далее идет на север 420 м по западной границе полосы отвода данной автодороги, пересекая лесную полосу, затем проходит на северо-запад 515 м по юго-западной границе лесной полосы, по сельскохозяйственным угодьям 75 м, по юго-западной границе лесной полосы 360 м, по сельскохозяйственным угодьям 90 м, по юго-западной границе лесной полосы 395 м, по сельскохозяйственным угодьям 135 м, по юго-западной границе лесной полосы 910 м, по сельскохозяйственным угодьям 200 м, пересекая полосу древесно-кустарниковой растительности, по юго-западной границе лесной полосы 370 м, по сельскохозяйственным угодьям 230 м, по юго-западной границе лесной полосы 895 м, по сельскохозяйственным угодьям 190 м, далее идет по юго-западной границе лесной полосы 205 м, ломаной линией 220 м по сельскохозяйственным угодьям, 910 м по юго-западной границе лесной полосы, по сельскохозяйственным угодьям 275 м, пересекая полосу отвода автодороги «Казань - Оренбург» - «Казань - Боровое Матюшино», до северо-западной границы полосы отвода, проходит на северо-восток 205 м по северо-западной границе полосы отвода данной автодороги, далее идет по сельскохозяйственным угодьям 550 м на северо-запад, идет ломаной линией на юго-запад 155 м, на северо-запад ломаной линией 350 м, по массиву леса 80 м, по сельскохозяйственным угодьям 105 м, по массиву леса 90 м, затем проходит по юго-западной границе массива леса 595 м, по сельскохозяйственным угодьям 105 м, по юго-западной границе массива леса 125 м, по сельскохозяйственным угодьям 75 м, далее идет по северной границе массива леса 385 м, по днищу оврага 185 м, затем проходит на северо-восток 340 м по сельскохозяйственным угодьям, по массиву леса 100 м и на северо-запад 25 м, далее идет по сельскохозяйственным угодьям 25 м, пересекая полосу отвода профилированной автодороги, проходит по северо-восточной границе промышленного объекта 250 м, по сельскохозяйственным угодьям 20 м, по оврагу 10 м до пересыхающего ручья, идет вниз по течению данного ручья 1,71 км, затем проходит ломаной линией на юго-восток 985 м по сельскохозяйственным угодьям, ломаной линией 3,07 км по днищу оврага, далее идет ломаной линией на северо-восток 450 м по юго-восточной границе лесного квартала 40 Столбищенского участкового лесничества Государственного бюджетного учреждения Республики Татарстан «Пригородное лесничество», пересекая обрыв, по сельскохозяйственным угодьям 365 м и на юго-восток 35 м, по юго-западной границе полосы отвода железной дороги станция Казань - аэропорт 1,61 км, по сельскохозяйственным угодьям на юго-запад 10 м, на юго-восток 520 м, на северо-восток 15 м, на юго-восток 735 м по юго-западной границе полосы отвода железной дороги станция Казань - аэропорт, проходит ломаной линией на юг 230 м по восточной границе коллективных садов, 485 м по западной границе лесной полосы, 105 м по сельскохозяйственным угодьям и на юго-запад ломаной линией 1,07 км, идет 820 м по юго-восточной границе полосы отвода профилированной автодороги, затем проходит на северо-запад 200 м по северо-восточной границе обособленного участка лесного квартала 111, идет 210 м по массиву леса, на северо-восток 85 м по сельскохозяйственным угодьям и на северо-запад 505 м, проходит ломаной линией 335 м по северо-восточной границе лесного квартала 96, ломаной линией 305 м по северо-восточной границе массива леса, 420 м по северо-восточной границе лесного квартала 96, проходит по сельскохозяйственным угодьям 260 м, пересекая защитную лесную полосу, идет на юго-запад 275 м по северо-западной границе данной лесной полосы, по сельскохозяйственным угодьям 810 м, по массиву леса 10 м, далее идет 2,61 км по лесным кварталам 48, 52, 51, 53 и ломаной линией на запад 120 м по юго-западной границе лесного квартала 53, по сельскохозяйственным угодьям 215 м, затем проходит ломаной линией на северо-запад 280 м по юго-западной границе и на северо-восток 285 м по северо-западной границе лесного квартала 53, далее идет на северо-запад 640 м по юго-западной границе лесного квартала 49, на юго-запад 1,24 км по восточной границе полосы отвода автодороги Казань - Боровое Матюшино, на юго-восток 795 м по северо-восточной границе полосы отвода автодороги «Казань - Боровое Матюшино» - Песчаные Ковали - «Столбище - Атабаево», проходит на юг 20 м, пересекая полосу отвода данной автодороги, идет 590 м по западной границе лесного квартала 61, по западной границе низинного болота 95 м, проходит 145 м по западной границе лесного квартала 61, идет 435 м по сельскохозяйственным угодьям, 360 м по западной границе лесного квартала 61, затем проходит 400 м по западной

границе обособленного участка лесного квартала 115, по сельскохозяйственным угодьям 45 м, идет 355 м по лесному кварталу 62, ломаной линией на юго-запад 370 м по сельскохозяйственным угодьям, на юго-восток 450 м по юго-западной границе лесного квартала 62, по сельскохозяйственным угодьям 105 м, проходит 95 м по юго-западной границе лесного квартала 62, по сельскохозяйственным угодьям 80 м, идет 75 м по юго-западной границе лесного квартала 62, ломаной линией 60 м по сельскохозяйственным угодьям, на юг 530 м по западной границе полосы отвода автодороги Песчаные Ковали - Орел, по сельскохозяйственным угодьям на запад 245 м и на юг 50 м, идет на запад по северной границе массива леса 205 м, на юг 20 м по массиву леса, на запад 165 м по северной границе коллективных садов, 30 м на северо-восток по коллективным садам, на северо-запад 950 м по северо-восточной границе коллективных садов, ломаной линией на север 160 м по сельскохозяйственным угодьям, на северо-запад 195 м по северо-восточной границе и на запад 220 м по северной границе коллективных садов, 190 м по северной границе обособленного участка лесного квартала 64, по сельскохозяйственным угодьям 240 м, на северо-запад 1,6 км по восточной границе лесных кварталов 62, 58 Матюшинского участкового лесничества Государственного бюджетного учреждения Республики Татарстан «Пригородное лесничество», на юго-восток 515 м по массиву леса, ломаной линией по сельскохозяйственным угодьям 35 м, дважды пересекая лесную полосу, 250 м по северо-восточной границе лесной полосы, 20 м по сельскохозяйственным угодьям, пересекая лесную полосу, 860 м по северо-восточной границе лесного квартала 62 Столбищенского участкового лесничества Государственного бюджетного учреждения Республики Татарстан «Пригородное лесничество», ломаной линией на север 1,89 км по восточной границе лесных кварталов 60, 59, на юго-запад 530 м по лесному кварталу 59, ломаной линией на северо-запад по сельскохозяйственным угодьям 105 м, пересекая полосу отвода автодороги Казань - Боровое Матюшино, далее идет на северо-восток 150 м, на северо-запад 1,03 км по западной границе и на северо-восток 1,29 км по северо-западной границе лесного квартала 59, на север 1,74 км по западной границе лесных кварталов 49, 44, 41, на юго-запад 400 м по северной границе лесного квартала 25 Матюшинского участкового лесничества Государственного бюджетного учреждения Республики Татарстан «Пригородное лесничество», на северо-запад 650 м по восточной границе лесного квартала 11, проходит ломаной линией на северо-восток 1,9 км по юго-восточной границе и на северо-запад 1,1 км по северо-восточной границе лесного квартала 12, далее идет по массиву леса 120 м на северо-запад, 300 м на юго-запад и 400 м на северо-запад, далее ломаной линией на юго-запад и запад 1,2 км по северной границе лесных кварталов 94, 7, 6, на юго-запад 650 м по северо-западной границе лесных кварталов 6, 5, на северо-запад 450 м по северо-восточной границе лесного квартала 9, далее идет на юго-запад 1,55 км по берегу залива Куйбышевского водохранилища, дважды пересекая залив, на запад 2,99 км по акватории Куйбышевского водохранилища до узловой точки 41, расположенной в акватории Куйбышевского водохранилища в 5,7 км на северо-запад от деревни Матюшино Лаишевского муниципального района на стыке границ муниципального образования города Казани, Лаишевского и Верхнеуслонского муниципальных районов.»

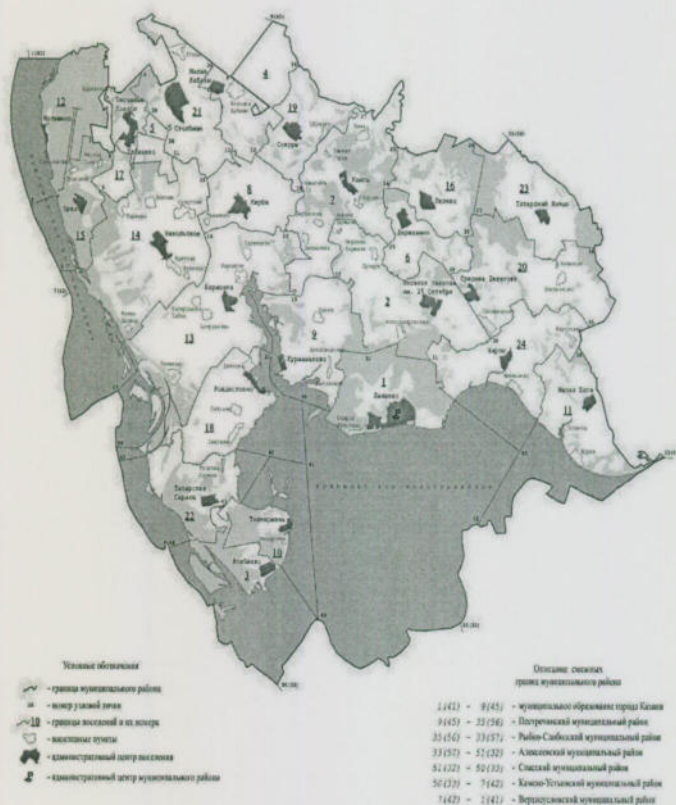
### Статья 3

Внести в Закон Республики Татарстан от 31 января 2005 года №28-ЗРТ «Об установлении границ территорий и статусе муниципального образования «Лаишевский муниципальный район» и муниципальных образований в его составе» (Ведомости Государственного Совета Татарстана, 2005, №1 (II часть); 2007, №12 (II часть); 2008, №7 (II часть); 2010, №5 (I часть), №6 (I часть); 2014, №7, №12 (IV часть) следующие изменения:

1) приложение 1 изложить в следующей редакции:

**Карта-схема**  
**границ муниципальных образований, входящих в состав**  
**муниципального образования**  
**«Ленинградский муниципальный район»**

«Приложение 1»  
 к Закону Республики Татарстан  
 «Об установлении границ территорий  
 и статусе муниципального образования  
 «Ленинградский муниципальный район»  
 и муниципальных образований в его составе»





Городское и сельские поселения,  
входящие в состав муниципального образования  
«Ланшевский муниципальный район»

№ по карте-схеме	Муниципальные образования
1	город Ланшево
2	Александровское сельское поселение
3	Атабаевское сельское поселение
4	Большекабанское сельское поселение
5	Габиевское сельское поселение
6	Державинское сельское поселение
7	Егорьевское сельское поселение
8	Кирбинское сельское поселение
9	Кузововское сельское поселение
10	Макаровское сельское поселение
11	Малоелгинское сельское поселение
12	Матюшинское сельское поселение
13	Нармонское сельское поселение
14	Никольское сельское поселение
15	Орловское сельское поселение
16	Пелевское сельское поселение
17	Песчано-Ковалинское сельское поселение
18	Рождественское сельское поселение
19	Сокуровское сельское поселение
20	Среднедевятовское сельское поселение
21	Столищенское сельское поселение
22	Татарско-Сараловское сельское поселение
23	Татарско-Янтыкское сельское поселение
24	Чирповское сельское поселение

»;

2) абзац девятый приложения 2 изложить в следующей редакции:

«Граница муниципального образования «Ланшевский муниципальный район» по смежеству с муниципальным образованием городом Казанью проходит от узловой точки 9(45) по сельскохозяйственным угодьям на юго-запад 6,1 км, пересекая овраги, придорожную лесную полосу, далее идет на юго-восток 4,5 км по северо-восточной границе полосы отвода федеральной автодороги Казань - Оренбург, затем проходит по сельскохозяйственным угодьям на юго-запад 1,71 км, пересекая полосу отвода федеральной автодороги Казань - Оренбург и лесные полосы, на северо-запад 565 м, на северо-восток 605 м, на юго-восток 215 м, идет 720 м по юго-западной границе лесной полосы, далее проходит на северо-восток 1,04 км по сельскохозяйственным угодьям, пересекая лесные полосы, затем идет на северо-запад 4,47 км по юго-западной границе полосы отвода федеральной автодороги Казань - Оренбург, проходит ломаной линией на юго-запад 450 м по юго-восточной границе полосы отвода автодороги Подъезд к аэропорту «Казань», на северо-запад 60 м по сельскохозяйственным угодьям, пересекая полосу отвода данной автодороги, далее идет на север 420 м по западной границе полосы отвода данной автодороги, пересекая лесную полосу, затем проходит на северо-запад 515 м по юго-западной границе лесной полосы, по сельскохозяйственным угодьям 75 м, по юго-западной границе лесной полосы 360 м, по сельскохозяйственным угодьям 90 м, по юго-западной границе лесной полосы 395 м, по сельскохозяйственным угодьям 135 м, по юго-западной границе лесной полосы 910 м, по сельскохозяйственным угодьям 200 м, пересекая полосу древесно-кустарниковой растительности, по юго-западной границе лесной полосы 370 м, по сельскохозяйственным угодьям 230 м, по юго-западной границе лесной полосы 895 м, по сельскохозяйственным угодьям 190 м, далее идет по юго-западной границе лесной полосы 205 м, ломаной линией 220 м по сельскохозяйственным

угодьям, 910 м по юго-западной границе лесной полосы, по сельскохозяйственным угодьям 275 м, пересекая полосу отвода автодороги «Казань - Оренбург» - «Казань - Боровое Матюшино», до северо-западной границы полосы отвода, проходит на северо-восток 205 м по северо-западной границе полосы отвода данной автодороги, далее идет по сельскохозяйственным угодьям 550 м на северо-запад, идет ломаной линией на юго-запад 155 м, на северо-запад ломаной линией 350 м, по массиву леса 80 м, по сельскохозяйственным угодьям 105 м, по массиву леса 90 м, затем проходит по юго-западной границе массива леса 595 м, по сельскохозяйственным угодьям 105 м, по юго-западной границе массива леса 125 м, по сельскохозяйственным угодьям 75 м, далее идет по северной границе массива леса 385 м, по дну оврага 185 м, затем проходит на северо-восток 340 м по сельскохозяйственным угодьям, по массиву леса 100 м и на северо-запад 25 м, далее идет по сельскохозяйственным угодьям 25 м, пересекая полосу отвода профилированной автодороги, проходит по северо-восточной границе промышленного объекта 250 м, по сельскохозяйственным угодьям 20 м, по оврагу 10 м до пересыхающего ручья, идет вниз по течению данного ручья 1,71 км, затем проходит ломаной линией на юго-восток 985 м по сельскохозяйственным угодьям, ломаной линией 3,07 км по дну оврага, далее идет ломаной линией на северо-восток 450 м по юго-восточной границе лесного квартала 40 Столбищенского участкового лесничества Государственного бюджетного учреждения Республики Татарстан «Пригородное лесничество», пересекая обрыв, по сельскохозяйственным угодьям 365 м и на юго-восток 35 м, по юго-западной границе полосы отвода железной дороги станция Казань - аэропорт 1,61 км, по сельскохозяйственным угодьям на юго-запад 10 м, на юго-восток 520 м, на северо-восток 15 м, на юго-восток 735 м по юго-западной границе полосы отвода железной дороги станция Казань - аэропорт, проходит ломаной линией на юг 230 м по восточной границе коллективных садов, 485 м по западной границе лесной полосы, 105 м по сельскохозяйственным угодьям и на юго-запад ломаной линией 1,07 км, идет 820 м по юго-восточной границе полосы отвода профилированной автодороги, затем проходит на северо-запад 200 м по северо-восточной границе обособленного участка лесного квартала 111, идет 210 м по массиву леса, на северо-восток 85 м по сельскохозяйственным угодьям и на северо-запад 505 м, проходит ломаной линией 335 м по северо-восточной границе лесного квартала 96, ломаной линией 305 м по северо-восточной границе массива леса, 420 м по северо-восточной границе лесного квартала 96, проходит по сельскохозяйственным угодьям 260 м, пересекая защитную лесную полосу, идет на юго-запад 275 м по северо-западной границе данной лесной полосы, по сельскохозяйственным угодьям 810 м, по массиву леса 10 м, далее идет 2,61 км по лесным кварталам 48, 52, 51, 53 и ломаной линией на запад 120 м по юго-западной границе лесного квартала 53, по сельскохозяйственным угодьям 215 м, затем проходит ломаной линией на северо-запад 280 м по юго-западной границе и на северо-восток 285 м по северо-западной границе лесного квартала 53, далее идет на северо-запад 640 м по юго-западной границе лесного квартала 49, на юго-запад 1,24 км по восточной границе полосы отвода автодороги Казань - Боровое Матюшино, на юго-восток 795 м по северо-восточной границе полосы отвода автодороги «Казань - Боровое Матюшино» - Песчаные Ковали - «Столбище - Атабаево», проходит на юг 20 м, пересекая полосу отвода данной автодороги, идет 590 м по западной границе лесного квартала 61, по западной границе низинного болота 95 м, проходит 145 м по западной границе лесного квартала 61, идет 435 м по сельскохозяйственным угодьям, 360 м по западной границе лесного квартала 61, затем проходит 400 м по западной границе обособленного участка лесного квартала 115, по сельскохозяйственным угодьям 45 м, идет 355 м по лесному кварталу 62, ломаной линией на юго-запад 370 м по сельскохозяйственным угодьям, на юго-восток 450 м по юго-западной границе лесного квартала 62, по сельскохозяйственным угодьям 105 м, проходит 95 м по юго-западной границе лесного квартала 62, по сельскохозяйственным угодьям 80 м, идет 75 м по юго-западной границе лесного квартала 62, ломаной линией 60 м по сельскохозяйственным угодьям, на юг 530 м по западной границе полосы отвода автодороги Песчаные Ковали - Орел, по сельскохозяйственным угодьям на запад 245 м и на юг 50 м, идет на запад по северной границе массива леса 205 м, на юг 20 м по массиву леса, на запад 165 м по северной границе коллективных садов, 30 м на северо-восток по коллективным садам, на северо-запад 950 м по северо-восточной границе коллективных садов, ломаной линией на север 160 м по сельскохозяйственным угодьям, на северо-запад 195 м по северо-восточной границе и на запад 220 м по северной границе коллективных садов, 190 м по



северной границе обособленного участка лесного квартала 64, по сельскохозяйственным угодьям 240 м, на северо-запад 1,6 км по восточной границе лесных кварталов 62, 58 Матюшинского участкового лесничества Государственного бюджетного учреждения Республики Татарстан «Пригородное лесничество», на юго-восток 515 м по массиву леса, ломаной линией по сельскохозяйственным угодьям 35 м, дважды пересекая лесную полосу, 250 м по северо-восточной границе лесной полосы, 20 м по сельскохозяйственным угодьям, пересекая лесную полосу, 860 м по северо-восточной границе лесного квартала 62 Столбищенского участкового лесничества Государственного бюджетного учреждения Республики Татарстан «Пригородное лесничество», ломаной линией на север 1,89 км по восточной границе лесных кварталов 60, 59, на юго-запад 530 м по лесному кварталу 59, ломаной линией на северо-запад по сельскохозяйственным угодьям 105 м, пересекая полосу отвода автодороги Казань - Боровое Матюшино, далее идет на северо-восток 150 м, на северо-запад 1,03 км по западной границе и на северо-восток 1,29 км по северо-западной границе лесного квартала 59, на север 1,74 км по западной границе лесных кварталов 49, 44, 41, на юго-запад 400 м по северной границе лесного квартала 25 Матюшинского участкового лесничества Государственного бюджетного учреждения Республики Татарстан «Пригородное лесничество», на северо-запад 650 м по восточной границе лесного квартала 11, проходит ломаной линией на северо-восток 1,9 км по юго-восточной границе и на северо-запад 1,1 км по северо-восточной границе лесного квартала 12, далее идет по массиву леса 120 м на северо-запад, 300 м на юго-запад и 400 м на северо-запад, далее ломаной линией на юго-запад и запад 1,2 км по северной границе лесных кварталов 94, 7, 6, на юго-запад 650 м по северо-западной границе лесных кварталов 6, 5, на северо-запад 450 м по северо-восточной границе лесного квартала 9, далее идет на юго-запад 1,55 км по берегу залива Куйбышевского водохранилища, дважды пересекая залив, на запад 2,99 км по акватории Куйбышевского водохранилища до узловой точки I(41)).».

#### Статья 4

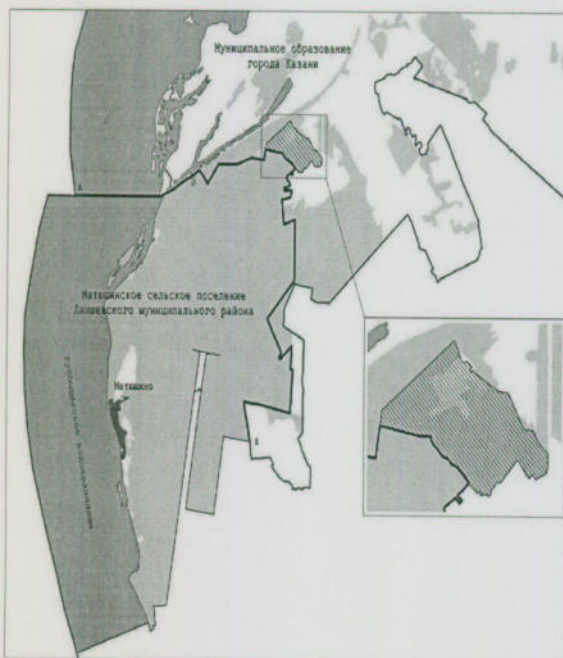
Настоящий Закон вступает в силу со дня его официального опубликования.

Президент  
Республики Татарстан

Заместитель Главы  
муниципального образования г.Казани Л.Н.Андреева

### Карта-схема границ муниципальных образований с учетом изменений

Приложение  
к Закону Республики Татарстан «Об изменении границ территорий  
отдельных муниципальных образований и внесении изменений  
в законы Республики Татарстан «О границах территории и статусе  
муниципального образования города Казани» и «Об установлении  
границ территорий и статусе муниципального образования «Лангевский  
муниципальный район» и муниципальных образований в его составе»



#### Условные обозначения

- границы муниципального образования города Казани и Лангевского муниципального района
- граница Матюшинского сельского поселения Лангевского муниципального района
- А-Б - смежная граница муниципального образования города Казани и Матюшинского сельского поселения Лангевского муниципального района
- административный центр поселения
- территория Лангевского муниципального района и входящего в его состав Матюшинского сельского поселения, включаемая в состав территории муниципального образования города Казани



**СОВЕТ ЛАИШЕВСКОГО  
МУНИЦИПАЛЬНОГО РАЙОНА  
РЕСПУБЛИКИ ТАТАРСТАН**

Первомайская ул., д.39, г. Лаишево,  
422610

Тел: 8 (84378) 2-51-51

Факс: 8 (84378) 2-55-55

e-mail: Sovet.Laishevo@tatar.ru



**ТАТАРСТАН РЕСПУБЛИКАСЫ  
ЛАЕШ МУНИЦИПАЛЬ  
РАЙОН СОВЕТЫ**

Беренче май ур., 39 нчы йорт, Лаеш ш.,  
422610

Тел: 8 (84378) 2-51-51

Факс: 8 (84378) 2-55-55

e-mail: Sovet.Laishevo@tatar.ru

*11 декабрь 2019. № 97-р*

**РЕШЕНИЕ**

**КАРАР**

**О назначении публичных слушаний по вопросу изменения границ Лаишевского муниципального района Республики Татарстан**

Руководствуясь Федеральным законом от 06.10.2003 № 131-ФЗ «Об общих принципах организации местного самоуправления в Российской Федерации», Уставом Лаишевского муниципального района Республики Татарстан, Совет Лаишевского муниципального района Республики Татарстан РЕШИЛ:

1. Назначить публичные слушания по вопросу изменения границ Лаишевского муниципального района Республики Татарстан:

по адресу: Республики Татарстан Лаишевского муниципальный район, МО город Лаишево, ул. Лебедевой д.40, районный дом культуры, на 15.01.2020 г. в 14:00 ч.

2. Установить, что предложения по предлагаемым изменениям и дополнениям принимаются письменном виде по адресу: 422610, Лаишевский муниципальный район Республики Татарстан, город Лаишево, ул.Чернышевского, д.23.

3. Исполнительному комитету Лаишевского муниципального района:

1) опубликовать (обнародовать) настоящее решение на информационных стендах Матюшинского сельского поселения, в газете «Камская новь» («Кама Ягы»), на официальном портале правовой информации Республики Татарстан информационно-телекоммуникационной сети Интернет по веб-адресу: <http://pravo.tatarstan.ru> и на официальном сайте Лаишевского муниципального района информационно-телекоммуникационной сети Интернет по адресу: <http://laishevo.tatarstan.ru>.

2) обеспечить подготовку и проведение публичных слушаний, прием и учет предложений граждан и должностных лиц.

4. Настоящее решение вступает в силу со дня его официального опубликования.

5. Контроль за исполнением настоящего решения возложить на Исполнительный комитет Лаишевского муниципального района Республики Татарстан.

**Заместитель Главы – Председателя Совета  
муниципального района**

**Т.П.Бурганова**



## ОБЪЯВЛЕНИЯ. РЕКЛАМА

## ИНФОРМИРОВАНИЕ О ФАКТАХ НАРУШЕНИЯ ЧЕРЕЗ ГИС «НАРОДНЫЙ КОНТРОЛЬ»

Уважаемые жители Лаишевского муниципального района и г.Лаишево!

Исполнительный комитет Лаишевского муниципального района напоминает вам, что о фактах нарушения законодательства по направлению «серый» рынок труда можно сообщить в разделы «Неоформление трудовых от-

ношений» и «Скрытые формы оплаты труда» ГИС «Народный контроль», перейдя по ссылке <https://uslugi.tatarstan.ru>. Также информацию о нарушении законодательства по неформальному рынку труда и нарушению прав лиц предпенсионного возраста можно сообщать на телефоны горячей линии: 2-52-12, 2-57-35.

На правах рекламы

А у нас -  
ЧЕРНАЯ  
ПЯТНИЦА!

Редакция газеты «Камская новь» проводит «Черную пятницу». С 20.12.2019 г. по 25.12.2019 г. объявления, поздравления, реклама принимаются со скидкой в 50%.

Есть возможность подать поздравления с отложенной датой публикации. Поэтому уже сейчас можете поздравить своих родных и близких с Новым

годом, Рождеством, заплатив всего лишь 50% от стоимости объявления. Сделайте приятное любимым и родным.

Спешите воспользоваться скидкой! Экономьте свои деньги!

Справки по телефону 8 (84378) 2-58-39. Акцию проводит филиал АО «ТАТМЕДИА» Редакция газеты «Камская новь».

На правах рекламы 16+



## ПОЗДРАВЛЯЕ

Дорогого, любимого мужа, от души поздравляю с Рождеством!

С днем рождения тебя поздравляю! И здоровья тебе мы желаем! Не на год, а на добрый твой век. Пусть сиди у тебя не добавится. От мечты пусть душа не добавится. Добрых чувств сердце пусть не добавится. Светлых дней пусть добавится.

Супруга Саша, дочь Лилия, сын сноха Эльмира, зять Ринат, внуки Алмаз, Р...

## ПРОДАЕТСЯ

Скот. Птица. Проч...

&gt; БЫЧКИ И ТЕЛОЧКИ мясных пород. Тел.: 89274340085, 8937322000

&gt; НАТЯЖНЫЕ ПОТОЛКИ ОТ НАМ. кв.м. Тел. 89274177147. Реклама

&gt; СТРОЙМАТЕРИАЛЫ с.Сокуры. Тел. 8917873737

## УСЛУГИ

&gt; ЖАЛЮЗИ - КАЧЕСТВЕННО и НАМ. Замерим, установим. Тел. 8903389655857750. Реклама

&gt; ПОСТАВИМ ЗАВОДСКИЕ СТИКОВЫЕ ОКНА ПО НАМ. ПРЕДПРИЯТИЯ-ИЗГОТОВИТЕЛИ ОТРЕМОНТИРУЕМ СТАРЫЕ. По услуг гарантируем. Тел. 8903389655857750. ИП Кирсанова Г.Н. Реклама

## РАЗНОЕ

> Продукция ООО «ПТИЦЕФАБРИКА «ДЕРЖАВИНСКАЯ» с/пункт Лаишевского района. ООО «Птицефабрика «Державинская» благодаря высокому качеству и контролю производства на этапе производства качественное яйцо. Яйцо - источник ценного белка, кладезь витаминов, минералов. Оно содержит фолиевую кислоту, биотин, холин, витамин А, Е, D, B12, B3, селен, магний, фосфор, железо и кальций. Поэтому потребители, которые заботятся о своем здоровье и ведут здоровый образ жизни, обязательно должны есть яйца в свой рацион. Диетологи рекомендуют в среднем в неделю есть три яйца. Реклама

Совет ветеранов Лаишевского муниципального района глубоко скорбит по поводу смерти ветерана Великой Отечественной войны

**ФРОЛОВА Федора Сергеевича**

и выражает искренние соболезнования родным и близким. Скорбите с вами.

## РЕШЕНИЕ

97-РС от 11.12.2019 года

О назначении публичных слушаний по вопросу изменения границ Лаишевского муниципального района Республики Татарстан

Руководствуясь Федеральным законом от 06.10.2003 № 131-ФЗ «Об общих принципах организации местного самоуправления в Российской Федерации», Уставом Лаишевского муниципального района Республики Татарстан, Совет Лаишевского муниципального района Республики Татарстан **решил**:

1. Назначить публичные слушания по вопросу изменения границ Лаишевского муниципального района Республики Татарстан по адресу: Республика Татарстан, Лаишевский муниципальный район, МО «Город Лаишево», ул.Лебедевой д.40, районный дом культуры, на 15.01.2020 г. в 14.00.

2. Установить, что предложения по предлагаемым изменениям и дополнениям принимаются в письменном виде по адресу: 422610, Лаишевский муниципальный район Республики Татарстан, город Лаишево, ул.Чернышевского, д.23.

## Извещение

Кадастровым инженером Шипиловым М.И. номер регистрации в государственном реестре лиц, осуществляющих кадастровую деятельность, 39043, РТ, г.Лаишево, ул.Советская, д.1, laizembiro@yandex.ru, (8-84378) 2-49-23, уточняется местоположение границ земельного участка с кадастровым номером 16:24:170137:86, расположенного по адресу: Республика Татарстан, Лаишевский муниципальный район, г. Лаишево, ул. Рябиновая. Заказчик - Герасимова Анастасия Егоровна, почтовый адрес: РТ, г. Лаишево, ул. Рябиновая, д. 5, тел. 89172430101. Необходимо согласование границ смежных земельных участков с кадастровыми номерами 16:24:170137:80, 16:24:170137:85, 16:24:170137:79. Собрание заинтересованных лиц по поводу согласования границ земельного участка с кадастровым номером 16:24:170137:86 состоится 20 января 2020 года в 10.00 по адресу: РТ, г.Лаишево, ул.Советская, д.1. По данному адресу с момента опубликования настоящего извещения по 20 января 2020 года можно ознакомиться с проектом межевого плана, предоставить возражения в письменном виде.

Управление образования, совет профсоюзных организаций работников образования, ветераны педагогического труда выражают глубокие соболезнования по поводу смерти ветерана педагогического труда, заслуженного учителя Республики Татарстан

**СЕМИНОЙ Веры Александровны**

Коллектив МБОУ «Столбищенская школа имени Героя Советского Союза Алексея Петровича Мальшева» скорбит по поводу смерти ветерана труда, учителя русского языка и литературы с многолетним стажем

**СЕМИНОЙ Веры Александровны**

и выражает искренние соболезнования родным и близким покойной.

Управление образования, совет профсоюзных организаций работников образования, ветераны педагогического труда выражают глубокие соболезнования по поводу смерти ветерана Великой Отечественной войны

**ФРОЛОВА Федора Сергеевича**

Лаишевская районная организация Всероссийского общества инвалидов глубоко скорбит по поводу смерти участника ВОВ, бывшего председателя Лаишевской районной организации инвалидов

**ФРОЛОВА Федора Сергеевича**

Разделяет горечь утраты и выражает искренние соболезнования родным и близким покойного.

## ПОСТАНОВЛЕНИЕ №9 от 13 декабря 2019 г. О назначении публичных слушаний по вопросу предоставления разрешения на условно разрешенный вид использования земельного участка

В соответствии со ст.39 Градостроительного кодекса Российской Федерации, ст. 20 Устава муниципального образования «Большекабанское сельское поселение» Лаишевского муниципального района Республики Татарстан, в целях обеспечения устойчивого развития территории, развития инженерной транспортной и социальной инфраструктур, обеспечения учета интересов граждан и их объединений, на основании заявления Лабутина Владимира Дмитриевича, постановляю:

1. Назначить публичные слушания по вопросу предоставления Лабутину В.Д. разрешения на условно разрешенный вид использования земельного участка с кадастровым номером 16:24:160101:1065, расположенного по адресу: РТ, Лаишевский муниципальный район, с. Большие Кабаны, ул. Кооперативная, с «для ведения личного подсобного хозяйства» на «магазин» (размещение объектов капитального строительства, предназначенных для продажи товаров, торговая площадь составляет 513,08 кв. м).

2. Комиссии по подготовке проекта правил землепользования и застройки Большекабанского сельского поселения Лаишевского муниципального района Республики Татарстан провести 20 января 2020 года в 18.00 публичные слушания в здании сельского дома культуры по адресу: РТ, Лаишевский муниципальный район, с. Большие Кабаны, ул. Победы, д. 5.

3. Установить, что предложения и замечания по вопросу, выносимому на публичные слушания, направлять в письменной форме по адресу: РТ, Лаишевский район с.Малые Кабаны, ул.Южная, д.1 или по факсу 8 (84378) 4-22-02 до 19 января 2020 года.

4. Опубликовать (обнародовать) настоящее постановление в районной газете «Камская новь» («Кама ягы») и на официальном портале правовой информации Республики Татарстан в информационно-телекоммуникационной сети Интернет по веб-адресу: <http://pravo.tatarstan.ru> и на специальных информационных стендах Большекабанского сельского поселения Лаишевского муниципального района Республики Татарстан.

5. Контроль над исполнением настоящего постановления оставляю за собой.

Глава Большекабанского сельского поселения Н.С.Бызин

Учредитель: АО «ТАТМЕДИА»

Официальный сайт газеты «Камская новь» WWW.LAISHEVSKYI.RU

Телефон рекламной службы

Камская новь

Адрес редакции: 422610, г.Лаишево, ул. Марины Ульяновой, д.56.  
E-mail: novayakama@yandex.ru.

Газета зарегистрирована в Поволжском управлении делопроизводства

Газета отпечатана в типографии филиала

Мнение редакции не всегда совпадает с мнением авторов. Подписки на газету



## ПРОТОКОЛ ПУБЛИЧНЫХ СЛУШАНИЙ

«15» января 2020 г.

№ 1

г. Лаишево

Публичные слушания по инициативе: Совета Лаишевского муниципального района Республики Татарстан назначены в соответствии с Решением Совета Лаишевского муниципального района Республики Татарстан № 97-РС от 11.12.2019г.

Опубликованным (обнародованным): в газете «Камская Новь» от 18.12.2019 №93 (9939), а так же на официальном портале Лаишевского муниципального района РТ по адресу: <http://laishevo.tatarstan.ru>

проведены по адресу: 422610, Республика Татарстан, Лаишевский муниципальный район, город Лаишево, ул. Лебедевой, д. 40.

15 января 2020 года, 14.00 часов

(дата проведения)

**Оргкомитет:** Шитов Иван Петрович – Заместитель Руководителя Исполнительного комитета Лаишевского муниципального района,

- Тябин Виктор Эдуардович - Заместитель Руководителя Исполнительного комитета Лаишевского муниципального района по экономическому развитию,

- Хисматов Дамир Наилевич - Начальник отдела архитектуры и градостроительства Исполнительного комитета Лаишевского муниципального района

- Бурганова Татьяна Петровна - Заместитель Главы Лаишевского муниципального района

-Масленников Андрей Владиславович - Председатель палаты имущественных и земельных отношений Лаишевского муниципального района

- Емелин Олег Викторович - Начальник отдела строительства и коммунально-жилищного хозяйства Исполнительного комитета Лаишевского муниципального района.

**Присутствовали:** Шитов Иван Петрович – Заместитель Руководителя Исполнительного комитета Лаишевского муниципального района,

- Тябин Виктор Эдуардович - Заместитель Руководителя Исполнительного комитета Лаишевского муниципального района по экономическому развитию,

- Хисматов Дамир Наилевич - Начальник отдела архитектуры и градостроительства Исполнительного комитета Лаишевского муниципального района

- Бурганова Татьяна Петровна Заместитель Главы Лаишевского муниципального района

-Масленников Андрей Владиславович - Председатель палаты имущественных и земельных отношений Лаишевского муниципального района

- Емелин Олег Викторович - Начальник отдела строительства и коммунально-жилищного хозяйства Исполнительного комитета Лаишевского муниципального района.

**Председательствующий:** Шитов Иван Петрович – Заместитель Руководителя Исполнительного комитета Лаишевского муниципального района.

**Секретарь:** Хисматов Дамир Наилевич - Начальник отдела архитектуры и градостроительства Исполнительного комитета Лаишевского муниципального района.

**Участники публичных слушаний:** население: 12 человек.

**Повестка дня:**

1. По вопросу изменения границ Лаишевского муниципального района Республики Татарстан.

**Докладывал:** Шитов Иван Петрович – Заместитель Руководителя Исполнительного комитета Лаишевского муниципального района.

В соответствии с Решением Совета Лаишевского муниципального района Республики Татарстан № 97-РС от 11.12.2019г. о назначении публичных слушаний в здании районного дома культуры проводятся публичные слушания, по вопросу изменения границ Лаишевского муниципального района Республики Татарстан.

Кадастровый номер исключаемого земельного участка	Площадь исключаемого земельного участка, кв.м.
16:24:260202:8	311 857
16:00:000000:921	300 000
16:00:000000:1009	661 262
16:24:260202:16	20 000
16:24:260202:18	558
16:24:260202:19	508
<b>Общая площадь включаемых земельных участков кв.м.</b>	<b>1294185</b>

В установленном порядке заявок на участие в публичных слушаниях с правом выступления, предложений граждан по указанному проекту решения в Совет Лаишевского муниципального района не поступало.

В ходе проведения публичных слушаний замечаний, предложений и рекомендаций по вопросу изменения границ Лаишевского муниципального района Республики Татарстан не поступило.

**Решили:** признать публичные слушания по вопросу - по вопросу изменения границ Лаишевского муниципального района Республики Татарстан – состоявшимися, по итогам слушаний жители согласны с изменением границ Лаишевского муниципального района Республики Татарстан. Возражений не поступило.

Председательствующий

И.П. Шитов

Секретарь

Д.Н. Хисматов



## ЗАКЛЮЧЕНИЕ О РЕЗУЛЬТАТАХ ПУБЛИЧНЫХ СЛУШАНИЙ

г. Лаишево

«15» января 2020 г.

Публичные слушания по инициативе: Совета Лаишевского муниципального района Республики Татарстан назначены в соответствии с Решением Совета Лаишевского муниципального района Республики Татарстан № 97-РС от 11.12.2019г.

Опубликованным (обнародованным): в газете «Камская Новь» от 18.12.2019 №93 (9939), а так же на официальном портале Лаишевского муниципального района РТ по адресу: <http://laishevo.tatarstan.ru>

проведены по адресу: 422610, Республика Татарстан, Лаишевский муниципальный район, город Лаишево, ул. Чернышевского, д. 23.

15 января 2020 года, 14.00 часов

### **Вопрос, выносимый на публичные слушания:**

Рассмотрение по вопросу изменения границ Лаишевского муниципального района Республики Татарстан

Кадастровый номер земельного участка	исключаемого	Площадь исключаемого земельного участка, кв.м.
16:24:260202:8		311 857
16:00:000000:921		300 000
16:00:000000:1009		661 262
16:24:260202:16		20 000
16:24:260202:18		558
16:24:260202:19		508
<b>Общая площадь земельных участков</b>	<b>исключаемых</b>	<b>1294185</b>

**Инициатор проведения публичных слушаний:** Совет Лаишевского муниципального района Республики Татарстан.

**Дата, время и место проведения публичных слушаний:** 15 января 2020 года, 14.00 часов, 422610, Республика Татарстан, Лаишевский муниципальный район, город Лаишево, ул. Чернышевского, д. 23.

**Оргкомитет, проводивший публичные слушания:** Шитов Иван Петрович – Заместитель Руководителя Исполнительного комитета Лаишевского муниципального района,

- Тябин Виктор Эдуардович - Заместитель Руководителя Исполнительного комитета

Лаишевского муниципального района по экономическому развитию,

- Хисматов Дамир Наилевич - Начальник отдела архитектуры и градостроительства  
Исполнительного комитета Лаишевского муниципального района

- Бурганова Татьяна Петровна - Заместитель Главы Лаишевского муниципального района

- Масленников Андрей Владиславович - Председатель палаты имущественных и земельных  
отношений Лаишевского муниципального района

- Емелин Олег Викторович - Начальник отдела строительства и коммунально-жилищного  
хозяйства Исполнительного комитета Лаишевского муниципального района.

**Участники публичных слушаний:** население – 12 человек.

**Выводы и рекомендации по результатам публичных слушаний:**

1. В установленном порядке заявок на участие в публичных слушаниях с  
правом выступления, предложений граждан по указанному проекту решения в  
Совет Лаишевского муниципального района не поступало.

В ходе проведения публичных слушаний замечаний, предложений и  
рекомендации по вопросу изменения границ Лаишевского муниципального  
района Республики Татарстан не поступило.

2. Назначенные публичные слушания считать состоявшимися.

3. Исходя из учета интересов граждан, проживающих в пределах  
территориальной зоны, в границах которой расположены земельные участки,  
рекомендовать изменить границы Лаишевского муниципального района  
Республики Татарстан.

4. Опубликовать настоящее заключение в газете «Камская новь» («Кама  
ягы»), на официальном портале Лаишевского муниципального района РТ по  
адресу: <http://laishevo.tatarstan.ru>.

Председательствующий

И.П. Шитов

Секретарь

Д.Н. Хисматов



## Чем может помочь водителю портал госуслуг

нужная информация

Ольга Исаева

Об этом рассказывает начальник ОГИБДД Лаишевского ОВД Сергей Барышев.

Через портал государственных и муниципальных услуг с августа 2019 года можно оплатить штрафы за нарушение ПДД. Сервис получения электронных постановлений бесплатный. Сергей Барышев напоминает его преимущества:

✓ экономия личного времени и отсут-

ствие необходимости посещать почтовое отделение связи для получения копии постановления;

✓ получение постановления, подписанного электронной квалифицированной подписью должностного лица, в личном кабинете ПГУ в день его вынесения;

✓ получение подробной информации о нарушении;

✓ возможность оплаты штрафа в льготный период.

В электронном виде можно получать только постановления о штрафах, вынесенных на основании комплексов автоматической фото и видеофиксации на территории РТ, - предупреждает Сергей Барышев.

также на официальном портале Лаишевского муниципального района РТ по адресу: <http://laishevo.tatarstan.ru> и проведены 15 января 2020 года в 14.00 по адресу: 422610, Республика Татарстан, Лаишевский муниципальный район, город Лаишево, ул. Чернышевского, д. 23.

Вопрос, выносимый на публичные слушания:

Рассмотрение по вопросу изменения границ Лаишевского муниципального района Республики Татарстан.

### ЗАКЛЮЧЕНИЕ О РЕЗУЛЬТАТАХ ПУБЛИЧНЫХ СЛУШАНИЙ

г. Лаишево 15 января 2020 г.  
Публичные слушания по инициативе Совета Лаишевского муниципального района Республики Татарстан назначены в соответствии с решением Совета Лаишевского муниципального района Республики Татарстан №97-РС от 11.12.2019г., опубликованным (обнародованным) в газете «Камская новь» от 18.12.2019 №93 (9939), а

Кадастровый номер исключаемого земельного участка	Площадь исключаемого земельного участка, кв.м.
16:24:260202:8	311 857
16:00:000000:921	300 000
16:00:000000:1009	661 262
16:24:260202:16	20 000
16:24:260202:18	558
16:24:260202:19	508
<b>Общая площадь исключаемых земельных участков кв.м.</b>	<b>1294185</b>

Инициатор проведения публичных слушаний: Совет Лаишевского муниципального района Республики Татарстан.

Дата, время и место проведения публичных слушаний: 15 января 2020 года, 14.00, 422610, Республика Татарстан, Лаишевский муниципальный район, город Лаишево, ул. Чернышевского, д. 23.

Оргкомитет, проводивший публичные слушания:

- Шитов Иван Петрович - заместитель руководителя Исполнительного комитета Лаишевского муниципального района.

- Тябин Виктор Эдуардович - заместитель руководителя Исполнительного комитета Лаишевского муниципального района по экономическому развитию.

- Хисматов Дамир Наилевич - начальник отдела архитектуры и градостроительства Исполнительного комитета Лаишевского муниципального района.

- Бурганова Татьяна Петровна - заместитель главы Лаишевского муниципального района.

- Масленников Андрей Владимирович - председатель палаты друственных и земельных отношений Лаишевского муниципального района.

- Емельян Олег Викторович - начальник отдела строительства и коммунально-жилищного хозяйства Исполнительного комитета Лаишевского

муниципального района.

Участники публичных слушаний: население - 12 человек.

Выводы и рекомендации по результатам публичных слушаний:

1. В установленном порядке заявок на участие в публичных слушаниях с правом выступления, предложений граждан по указанному проекту решения в Совет Лаишевского муниципального района не поступало.

В ходе проведения публичных слушаний замечаний, предложений и рекомендаций по вопросу изменения границ Лаишевского муниципального района Республики Татарстан не поступило.

2. Назначенные публичные слушания считаться состоявшимися.

3. Исходя из учета интересов граждан, проживающих в пределах территориальной зоны, в границах которой расположены земельные участки, рекомендовать изменить границы Лаишевского муниципального района Республики Татарстан.

4. Опубликовать настоящее заключение в газете «Камская новь» («Камская новь»), на официальном портале Лаишевского муниципального района РТ по адресу: <http://laishevo.tatarstan.ru>.

Председательствующий

И.П.Шитов

Д.Н.Хисматов

Секретарь

## «Яндекс. Дзен» - новый формат новостей «Камской новь»

Вот уже почти два года самые яркие и красочные материалы нашей газеты доступны на канале «Культура Лаишевского края» в сервисе «Яндекс. Дзен».

«Яндекс. Дзен» формирует ленту публикаций, автоматически подстраиваясь под интересы пользователя. Подбор публикаций осуществляется на основе анализа истории посещенных страниц, указанных пользователем предпочтений, местоположения, времени суток и других факторов. «Дзен» доступен и как мобильное приложение.

За время существования канала «Культура Лаишевского края» у него набралась активная аудитория. Новостной и культурно-массовых мероприятий, проходящих на территории нашего района, пользуются популярностью не только среди лаишевцев, но и жителей других регионов и стран. Среди представленных материалов - информативные статьи, а также слайд-наративы, особенно удобные для просмотра на мобильных устройствах.

Подписывайтесь на наш канал в «Яндекс. Дзен» по ссылке: <https://zen.yandex.ru/id/5b8d2c476d19d800ac969408>.

Реклама 60

### Сообщение

Исполнительный комитет Столбищенского сельского поселения сообщает о проведении публичных слушаний по вопросу: «Изменение вида разрешенного использования земельного участка с «для жилищного строительства» на «киоски, лоточная торговля, временные павильоны розничной торговли и обслуживания населения», расположенного по адресу: с.Усады, кадастровый номер 16:24:150304:216.

Время проведения: 14.00 10.08.2020г.

Место проведения: с.Столбище, ул. Заозерная, д. 21, дом культуры.

Предложения, замечания принимаются по адресу: с.Столбище, ул.Советская, д.103, исполком Столбищенского сельского поселения, с 8.00 до 16.00 ежедневно, кроме субботы и воскресенья.

\*\*\*

Исполком Столбищенского сельского поселения сообщает о проведении публичных слушаний по вопросу: «Изменение вида разрешенного использования земельного участка с «Ведение садоводства» на «Под магазин», расположенного по адресу: с.Усады, кадастровый номер 16:24:150305:4877.

Время проведения: 15.00, 10 августа 2020г.

Место: с.Столбище, ул. Заозерная, д. 21, дом культуры.

Предложения, замечания принимаются по адресу: с.Столбище, ул.Советская, д.103, исполком Столбищенского сельского поселения, с 8.00 до 16.00 ежедневно, кроме субботы, воскресенья.

## ПРОДАЕТСЯ

➤ БЫЧКИ и ТЕЛОЧКИ МЯСНОЙ ПОРОДЫ. Тел.: 89274340085, 89372869417. Реклама

➤ ПЕСОК, ПГС, ГРУНТ. Тел. 89063255858. Реклама

➤ ПЕСОК, ПГС. Тел. 89600404101. Реклама

➤ ПГС, ОПГС, ПЕСОК, ШЕБЕНЬ, АСФАЛЬТ. Тел. 89047659510. Реклама

➤ СТРОЙМАТЕРИАЛЫ. Сокуры. Тел. 89178737728.

➤ ОКНА ПЛАСТИКОВЫЕ и ВХОДНЫЕ ДВЕРИ. Тел. 89600423148. Реклама

➤ НАТЯЖНЫЕ ПОТОЛКИ от 150 руб. кв.м. Тел. 89274177147. Реклама

➤ ОКНА ПЛАСТИКОВЫЕ. Металлические ДВЕРИ. ЖАЛЮЗИ. Тел. 89872976088.

## УСЛУГИ

➤ ЗАГОРОДНЫЙ ИНТЕРНЕТ. СПУТНИКОВОЕ ТВ. Тел. 8-9586-260-636. Реклама

➤ РЕМОНТ ХОЛОДИЛЬНИКОВ. Тел. 89196881022. Реклама

➤ ПРИНИМАЕМ ДОМ по 10.50 руб. в с.Столбище. Тел. 89274484923. Реклама

➤ РЕМОНТ СТИРАЛЬНЫХ МАШИН на дому. Тел. 89063209899. Реклама

➤ МОНТАЖ и ПРОДАЖА СИСТЕМ ОТОПЛЕНИЯ, ВОДОСНАБЖЕНИЯ, КАНАЛИЗАЦИИ, ГАЗОВЫХ ПРИБОРОВ. Тел. 89027112065, arka-kazan.ru. Реклама

➤ АСФАЛЬТИРУЕМ придомовые территории и проселочные дороги. Тел. 89047659510. Реклама

СТРОИТЕЛЬСТВО ДЕРЕВЯННЫХ ДОМОВ Каркасные-Сруб-Брус.  
- Строительство под ключ.  
- Предоставляем расщепку.  
ООО «СК 4 ШАГА».  
Тел. 8-960-04-00-310, 89377794136.  
\*Кредит предоставляет ПАО «Агрия Банк»

## РАБОТА

➤ Требуется ПРОДАВЕЦ в г.Лаишево. Тел. 89510669031. Реклама

## УТЕРЯННЫЙ

➤ Диплом, выданный СПТУ №20 №380326 от 18.07.86г. на имя Марказовой Ольги Михайловны, считать недействительным. Реклама

Исполнительный комитет Педьского СП выражает глубокое сожаление родственникам и близким по поводу смерти труженика тыла

ХАСАНОВОЙ

Самим Шагидуловны

Скорбим вместе с вами.

Телефон рекламной службы 2-58-39

учредитель: АО «ТАТМЕДИА»

Камская новь

Газета Лаишевского района.

Руководитель филиала -

АО «ТАТМЕДИА»

главный редактор

Д.Г.СУХАНОВ.

Телефоны редакции:

редактор 2-56-47,

бухгалтерия 2-58-39.

Адрес редакции: 422610, г.Лаишево, ул.Марин Ульяновой, д.56  
E-mail: novayakama@yandex.ru  
Kama reklama@yandex.ru  
Издатель: АО «ТАТМЕДИА», 420037, г.Казань, ул.Академическая, д.2  
При поддержке Республиканского агентства по печати и массовым коммуникациям «ТАТМЕДИА»  
О фактах коррупции можно сообщить: Kamskaja-nov@tatmedia.com

Газета зарегистрирована в Поволжском управлении федеральной службы по надзору за соблюдением законодательства в сфере массовых коммуникаций и охране культурного наследия (рег. номер ПИ №ФС7-4751)

Газета отпечатана в типографии филиала АО «ТАТМЕДИА» ТИП «Идеал-Пресс», 420066, г.Казань, ул.Декабристов, 2.

Время подписания и печати: по графику 13.00 фактическое 13.00.

Тираж - 1555 экз. Заказ №5623

Мнение редакции не всегда совпадает с мнением авторов. Редакция не располагает возможностью выступать ходатаем в официальных организациях. Рукописи не рецензируются и не возвращаются. За достоверность рекламных объявлений ответственность несет рекламодатель. При перепечатке ссылка на «Камскую новь» обязательна.

Газета выходит по средам и пятницам. Подписные индексы: для физических лиц П5503, для юридических лиц П5508. Цена в розницу свободная.



**СОВЕТ ЛАИШЕВСКОГО  
МУНИЦИПАЛЬНОГО РАЙОНА  
РЕСПУБЛИКИ ТАТАРСТАН**

Первомайская ул., д.39, г. Лаишево, 422610  
Тел: 8 (84378) 2-51-51  
Факс: 8 (84378) 2-55-55  
e-mail: Sovet.Laishevo@tatar.ru



**ТАТАРСТАН РЕСПУБЛИКАСЫ  
ЛАЕШ МУНИЦИПАЛЬ  
РАЙОН СОВЕТЫ**

Беренче май ур., 39 нчы йорт, Лаеш ш.,  
422610  
Тел: 8 (84378) 2-51-51  
Факс: 8 (84378) 2-55-55  
e-mail: Sovet.Laishevo@tatar.ru

Визовое решение № 38-РС

**РЕШЕНИЕ**

**КАРАР**

**Об изменении границ Лаишевского муниципального района  
Республики Татарстан**

В соответствии с частью 4 статьи 12 Федерального закона от 06 октября 2003 года № 131-ФЗ «Об общих принципах организации местного самоуправления в Российской Федерации», выражая мнение населения Лаишевского муниципального района и учитывая результаты публичных слушаний, проведенных 15.01.2020 по вопросу изменения границ Лаишевского муниципального района Республики Татарстан, Совет Лаишевского муниципального района РЕШИЛ:

1. Согласиться с изменением границ Лаишевского муниципального района Республики Татарстан согласно приложению к настоящему решению.

2. Опубликовать настоящее решение в районной газете «Камская новь» («Кама ягы»), на официальном портале правовой информации Республики Татарстан в информационно-телекоммуникационной сети Интернет по веб-адресу: <http://pravo.tatarstan.ru> и на официальном сайте Лаишевского муниципального района в информационно-телекоммуникационной сети Интернет по веб-адресу: <http://laishevo.tatarstan.ru>.

3. Контроль за исполнением настоящего решения возложить на Исполнительный комитет Лаишевского муниципального района Республики Татарстан.

**И.о. Главы – Председателя Совета  
муниципального района**

**Т.П.Бурганова**

Приложение  
к решению Совета  
Лаишевского муниципального района  
Республики Татарстан  
От 6 июля 2020г. № 38-РС

Схема расположения земельных участков, включаемых в границы муниципального образования города  
Казани Республики Татарстан с кадастровыми номерами 16:24:260202:8, 16:00:000000:921, 16:00:000000:1009,  
16:24:260202:16, 16:24:260202:18, 16:24:260202:19



Условные обозначения:

Границы земельных участков



# Семьям с детьми до 16 лет Выплатят 10 тыс. рублей

В период пандемии коронавируса государство поддерживает семьи с детьми.

## Социалита

Ольга Исаева

■ Родителям, усыновителям, опекунам и попечителям детей до 16 лет в июле выплатят дополнительные 10 тысяч рублей на каждого ребенка.

Это будет сделано по указу Президента России. Средства дополнительно предоставят в схеме

срочной выплате 5 тыс. рублей на детей до 3 лет или единовременной выплате 10 тыс. рублей на детей от 3 до 16 лет, которые с апреля и июня перечислялись семьям согласно указу Владимира Путина. Власти Родителям не нужно писать никаких заявлений, потому что ПФР оформит и перечислит средства автоматически на основе решений о предоставлении выплаты 5 тыс. и 10 тыс. рублей.

Родители, усыновители и опекуны, которые пока не обратились за указанными выплатами, получат дополнительные 10 тыс.

рублей после того, как подадут заявления о выплате на детей до 3 лет либо о выплате на детей от 3 до 16 лет. На это есть больше трех месяцев – соответствующие заявления принимаются до 30 сентября включительно. В случае их одобрения и перечисления средств дополнительная выплата 10 тыс. рублей предоставится семье без какого-либо заявления.

На сайте Пенсионного фонда размещены необходимые разъяснения о выплатах и ответы на часто задаваемые вопросы.

## Путинские выплаты на детей на пенсии не отражаются

Осторожно: мошенники

■ В соцсетях появились сообщения, что выплаты на детей, произведенные в связи с пандемией коронавируса, якобы отрицательно отражаются на накопительной части пенсии.

Отделение Пенсионного фонда России по Республике Татарстан (ПФР) предупреждает, что подобная публикация – мошеннические действия. Граж-

дан вводит в заблуждение, говоря, что выплаты, произведенные на детей до 3 лет и от 3 до 16 лет, уменьшают накопительную пенсию граждан полностью на выплаченную сумму.

Средства на дополнительные выплаты семьям с детьми до трех лет и от трех до 16 лет выделяются из федерального бюджета дополнительно и никак не влияют на размер накопительной пенсии граждан. Данная публикация – дело рук мошенников!

Татарстанцам при всех подозрительных случаях рекомендуем обращаться в контакт-центр ПФР по телефону 8 (843) 279-27-27.

## РЕШЕНИЕ

№ 38-РС от 06.07.2020 года  
Об изменении границ  
Лайшевского

муниципального района

Республики Татарстан

В соответствии с частью 4 статьи 12 Федерального закона № 121-ФЗ «Об общих принципах организации местного самоуправления в Российской Федерации», выражая мнение населения Лайшевского муниципального района и учитывая результаты публикационных слушаний, проведенных 15.01.2020 по вопросу изменения границ Лайшевского муниципального района Республики Татарстан, Совет Лайшевского муниципального района **решит:**

1. Сопоставить с изменением границы Лайшевского муниципального района Республики Татарстан согласованное решение к настоящему решению.

2. Опубликовать настоящее решение в районной газете «Камская новь» («Камская новь»), на официальном портале правовой информации Республики Татарстан в ин-

формационно-телекоммуникационной сети Интернет по веб-адресу: <http://prav.tatarstan.ru> и на официальном сайте Лайшевского муниципального района в информационно-телекоммуникационной сети Интернет по веб-адресу: <http://lalshevo.tatarstan.ru>.

3. Контроль за исполнением настоящего решения возложить на Исполнительный комитет

Лайшевского муниципального района Республики Татарстан.

И.о. главы – председатель  
Совета муниципального района Т.П. Бурганова

Присвоение  
решению Совета  
Лайшевского муниципального района Республики Татарстан  
от 06.07.2020 г. №38-РС

Схема расположения земельных участков,

включенных в границы муниципального образования

города Казани Республики Татарстан

с кадастровыми номерами 16:24:260202:8,

16:00:000000:921, 16:00:000000:1009, 16:24:260202:16,

16:24:260202:18, 16:24:260202:19



Условные обозначения:  
границы земельных участков

**СОВЕТ МАТЮШИНСКОГО  
СЕЛЬСКОГО ПОСЕЛЕНИЯ  
ЛАИШЕВСКОГО  
МУНИЦИПАЛЬНОГО РАЙОНА  
РЕСПУБЛИКИ ТАТАРСТАН**

422624 д.Матюшино,  
ул. Березовая, д.25  
тел, факс: 267-01-44



**ТАТАРСТАН РЕСПУБЛИКАСЫ  
ЛАЕШ МУНИЦИПАЛЬ  
РАЙОНЫ  
МАТЮШИНО АВЫЛ ЖИРЛЕГЕ  
СОВЕТЫ**

422624 Матюшино авылы,  
Каенлык урамы, 25 нчы йорт,  
тел, факс: 267-01-44

**№214**

**от 19 июня 2020 года**

**РЕШЕНИЕ**

**КАРАР**

**О назначении публичных слушаний  
по вопросу изменения границ Матюшинского сельского поселения**

В соответствии с Федеральным законом от 06.10.2003 № 131-ФЗ «Об общих принципах организации местного самоуправления в Российской Федерации», Уставом муниципального образования «Матюшинское сельское поселение Лаишевского муниципального района Республики Татарстан» в целях соблюдения прав жителей Матюшинского сельского поселения путем проведения публичных слушаний, Совет Матюшинского сельского поселения Лаишевского муниципального района Республики Татарстан РЕШИЛ:

1. Назначить публичные слушания по вопросу изменения границ Матюшинского сельского поселения Лаишевского муниципального района Республики Татарстан, по смежеству с муниципальным образованием г.Казань, по адресу: Республика Татарстан, Лаишевский муниципальный район, Матюшинское сельское поселение, ул.Березовая д.25 на 30.06.2020г. в 10:00 ч.
2. Установить, что предложения по предлагаемым изменениям и дополнениям принимаются в письменном виде по адресу: Республика Татарстан, Лаишевский муниципальный район, Матюшинское сельское поселение, ул.Березовая д.25.
3. Исполнительному комитету Матюшинского сельского поселения Лаишевского муниципального района Республики Татарстан:
  - 1) опубликовать (обнародовать) настоящее решение в районной газете «Камская новь» («Кама ягы»), на специальных информационных стендах и на официальном портале правовой информации Республики Татарстан в информационно-телекоммуникационной сети Интернет по веб-адресу: <http://pravo.tatarstan.ru>;
  - 2) обеспечить подготовку и проведение публичных слушаний, прием и учет предложений граждан и должностных лиц.
4. Настоящее решение вступает в силу со дня опубликования.
5. Контроль за исполнением настоящего решения оставляю за собой.

Глава - Председатель Совета  
Матюшинского сельского поселения  
Лаишевского муниципального района  
Республики Татарстан



Н.И.Миннуллина



## Как защитить свое имущество?



**ЮГОРИЯ**  
СТРАХОВАЯ КОМПАНИЯ

страхование

**■ Вы живете в собственном доме и опасаетесь за его сохранность? Переживаете, что если с вашим домом что-то случится, построить новый дом финансово будет затруднительно?**

У домовладельцев Татарстана есть отличное решение проблемы! Надежно защитить свое имущество от любых бед – пожаров, взрывов, наводнений и грабежей можно с полисом «Уверенное решение» страховой компании «Югория».

Стоимость полиса зависит от страховой суммы, площади дома, материала стен, наличия сигнализации, печи, камина и других факторов. Например, при страховании кирпичного дома на 1 млн рублей (700 тыс. руб. по конструктиву и 300 тыс. руб. по внутренней отделке) платеж по страховке будет составлять всего 209 руб. в месяц, то есть 2506 руб. в год. Страхование бревенчатого дома метражом 40 «квадратов» на 450 тыс. руб. (300 тыс. руб. по конструктиву и 150 тыс. руб. по внутренней отделке) обойдется в 1822 руб. в год.

При страховании важно не забыть о других хозяйственных постройках: гараже, беседке, бане, теплице. Директор агентства страховой компании «Югория» Лаишевского района Гульфия Габдуллазяновна Ханова поделилась: «В интересах клиента при страховании домов важно учитывать, что полис должен покрыть возможные убытки. Если сгорел дом, страховки должно хватить на строительство или приобретение другого. При чем страховаться желательно

у родни или что-то получить у государства».

По данным МЧС России по РТ, количество пожаров на объектах жилого сектора составляет 40% от их общей доли. В прошлом году основными причинами возгораний стали: неосторожное обращение с огнем (64,7%), нарушение правил технической эксплуатации электрооборудования (16,67%), нарушение правил пожарной безопасности при устройстве и эксплуатации печей (10,7%), поджоги (3,2%), нарушение правил устройства и эксплуатации транспортных средств (2,2%).

Так, в прошлом году в селе Нижние Шитцы Сабинского района загорелся частный двухэтажный дом. Когда приехали пожарные, огонь полыхал уже на площади 150 кв. метров. К тому времени у хозяев дома пострадали стены первого этажа дома и полностью сгорела мансарда на втором этаже. Сам же глава семьи был доставлен в реанимацию с тяжелыми ожогами, его жену и дочь с ожогами увезли в больницу. Ущерб от пожара был оценен в 800 тыс. рублей.

Времена и обстоятельства бывают разными, но быть уверенным в завтрашнем дне вполне возможно! Так же, как купить полис «Уверенное решение» – просто позвоните в офис компании или на бесплатный номер 8-800-100-82-00 и вместе с агентом оформите документы. Адрес ближайшего офиса страховой компании «Югория»: г.Лаишево, ул.Горького, д.76, тел. 8 (84378) 2-94-23.

Вниманию жителей Татарстана! Воспользоваться купоном на скидку при оформлении полиса «Уверенное решение» можно только до 31-го июля 2020 г.!

Реклама. Не является публичной офертой.  
АО «ГСК «Югория». Лицензия ЦБ РФ СИ №3211, СЛ №3211 от 26.08.2019 г. Организатор акции – АО «Югория».

## Поздравляем!

Уважаемую коллегу Альфию Хамисовну НАСЫРОВУ от всей души поздравляем с красивым юбилеем - 50-летием! Желаем долгих лет жизни, счастья, радости, семейного благополучия, душевного спокойствия, достатка и успехов в работе. Поздравить Вас от всей души Мы коллективом поспешим В день юбилея золотого, Пускай немного трудового! Для нас, коллег, пример отличный Вы и в труде и в жизни личной. Желаем быть всегда такою - Успешной, сильной, но простою. Здоровья крепкого желаем, Пусть сил на все всегда хватает. Пусть исполняются желания, Оправдываются ожидания!

С наилучшими пожеланиями, коллектив Там.Янтыкской общеобразовательной школы

\*\*\*

Дорогому, любимому мужу, отцу, сыну Айрату Анасовичу МИННУЛЛИНУ, проживающему в с.Пелево, 22 июня исполняется 50 лет!

С юбилеем! Полвека за плечами, говорят, время подвести итоги... Но это совсем не о тебе, ты у нас все так же молод и весел, но уже солидный, крепкий, опытный мужчина в полном расцвете сил. Поэтому желаем прожить как минимум еще столько же, чтобы хватило сил и терпения осуществить все задуманное и поддержать уже осуществленное. Удачи в делах, здоровья и верных друзей! С днем рождения!

Заботливый муж, прекрасный отец, Везде и во всем ты большой молодец! Тебя с юбилеем семьей поздравляем, Всегда молодым оставаться желаем. Пусть будут здоровье, надежда, любовь, Пусть липнет удача к тебе вновь и вновь! Мы любим и ценим тебя, наш родной,

## ПРОДАЕТСЯ

► **БЫЧКИ и ТЕЛОЧКИ МЯСНОЙ ПОРОДЫ.** Тел.: 89274340085, 89372869417. Реклама

► **Продам ДОМАШНИХ ТЕЛЯТ мясной породы симменталы, герефорды от 11000 руб.** Доставка бесплатная. Тел. 89603967771, 89373438022. Реклама

► **ПЕСОК, ПГС, ЩЕБЕНЬ.** Тел. 89872964545. Реклама

► **ПГС, ОПГС, ПЕСОК, ЩЕБЕНЬ, АСФАЛЬТ.** Тел. 89047659510. Реклама

► **БЛОКИ керамзито-бетонные, брусчатка, тротуарная плитка от производителя в г.Лаишево.** Тел.89274202678. Реклама

► **СРУБЫ БАННЫЕ и ДОМОВЫЕ.** Тел. 89196357879. Реклама

► **БЕСЕДКИ, ПОЛИКАРБОНАТ, ТЕПЛИЦЫ, ДЕШЕВО, БЫСТРО!** Тел. 89179239582, 89270409737. Реклама

► **ОКНА ПЛАСТИКОВЫЕ. Металлические ДВЕРИ. ЖАЛЮЗИ.** Тел. 89872976088.

► **СТРОЙМАТЕРИАЛЫ. Сокуры** Тел. 89178737728.



должен покрыть возможные убытки. Если сгорел дом, страховки должно хватить на строительство или приобретение другого. Причем страховаться желательно не только от пожаров. Ограбление домов или аварии систем ЖКХ тоже актуальны. Мы всегда рекомендуем клиентам расширять страховую защиту, ведь экономить на этом – себе дороже. Конечно, можно надеяться на авось и считать покупку полиса лишней тратой денег. Статистика неумолима: ежеквартально в Татарстане происходит более 600 пожаров. И пока одни погорельцы получают страховые выплаты и строят или покупают новые дома, другие пытаются взять в банке кредит, за-

АО «ГСК «Югория»  
СЛ №3211 от 26.08.2019 г. Организатор акции  
АО «Югория».

**ПРЕДЪЯВИТЕЛЮ  
КУПОНА**  
**СКИДКА ДО 15 %**  
на страхование  
домов и квартир

Реклама. Не является публичной офертой. АО «ГСК «Югория». Скидка до 15% предоставляется до 31.07.2020г. при предъявлении данного купона у страховых агентов или в офисах компании АО «ГСК «Югория» на территории Республики Татарстан. Скидка распространяется только на продукт «Уверенное решение» для домов, квартир, не суммируется со скидками по другим акциям и предложениям, проходящим в период проведения данной акции. Лицензия ЦБ РФ СИ № 3211 от 26.08.2019г.

## РЕШЕНИЕ

### №214 от 19 июня 2020 года О назначении публичных слушаний по вопросу изменения границ Матюшинского сельского поселения

В соответствии с Федеральным законом от 06.10.2003 № 131-ФЗ «Об общих принципах организации местного самоуправления в Российской Федерации», уставом муниципального образования «Матюшинское сельское поселение Лаишевского муниципального района Республики Татарстан» в целях соблюдения прав жителей Матюшинского сельского поселения путем проведения публичных слушаний, совет Матюшинского сельского поселения Лаишевского муниципального района Республики Татарстан **решил**:

1. Назначить публичные слушания по вопросу изменения границ Матюшинского сельского поселения Лаишевского муниципального района Республики Татарстан по смежеству с муниципальным образованием г. Казань, по адресу: Республика Татарстан, Лаишевский муниципальный район, Матюшинское сельское поселение, ул.Березовая, д.25 на 30.06.2020 г. в 10.00.

2. Установить, что предложения по предлагаемым изменениям и дополнениям при-

нимаются в письменном виде по адресу: Республика Татарстан, Лаишевский муниципальный район, Матюшинское сельское поселение, ул.Березовая, д.25.

3. Исполнительному комитету Матюшинского сельского поселения Лаишевского муниципального района Республики Татарстан:

1) опубликовать (обнародовать) настоящее решение в районной газете «Камская новь» («Кама ягы»), на специальных информационных стендах и на официальном портале правовой информации Республики Татарстан в информационно-телекоммуникационной сети Интернет по веб-адресу: <http://pravo.tatarstan.ru>;

2) обеспечить подготовку и проведение публичных слушаний, прием и учет предложений граждан и должностных лиц.

4. Настоящее решение вступает в силу со дня опубликования.

5. Контроль за исполнением настоящего решения оставляю за собой.

**Глава - председатель совета  
Матюшинского сельского поселения  
Лаишевского муниципального района  
Республики Татарстан  
Н.И.Миннуллина**

Учредитель: АО «ТАТМЕДИА»

ТАТМЕДИА

## Камская новь

Газета Лаишевского района.  
Руководитель филиала -  
АО «ТАТМЕДИА»  
главный редактор  
Д.Г.СУХАНОВ.  
Телефоны редакции:  
редактор 2-56-47,  
бухгалтерия 2-58-39,  
корреспонденты 2-57-49

Адрес редакции: 422610, г.Лаишево,  
ул.Марии Ульяновой, д.56  
E-mail: novayakama@yandex.ru  
Kama.reklama@yandex.ru  
Издатель: АО «ТАТМЕДИА», 420037,  
г.Казань, ул.Академическая, д.2  
При поддержке Республиканского агентства по печати и массовым коммуникациям «ТАТМЕДИА»  
О фактах коррупции можно сообщить:  
Kamskaja-nov@tatmedia.com

Газета зарегистрирована в Поволжском управлении федеральной службы по надзору за соблюдением законодательства в сфере массовых коммуникаций и охране культурного наследия (рег. номер ПИ №ФС7-4751)

Газета отпечатана в типографии филиала АО «ТАТМЕДИА» «ПИК «Идел-Пресс», 420066, г.Казань, ул.Декабристов, 2.  
Время подписания в печать: по графику 13.00 фактическое 13.00.  
Тираж - 1284 экз.  
Заказ №5619

Официальный сайт газеты «Камская новь» WWW.LAISHEVSKYI.RU

Телефон рекламной службы 2-58-39

Мнение редакции не всегда совпадает с мнением авторов. Редакция не располагает возможностью выступать ходатаем в официальных организациях. Рукописи не рецензируются и не возвращаются. За достоверность рекламных объявлений ответственность несет рекламодатель.  
© При перепечатке ссылка на «Камскую новь» обязательна.

Газета выходит по средам и пятницам. Подписные индексы: для физических лиц П9503, для юридических лиц П9508. Цена в розницу свободная. 16+

Всегда молодым оставаться хочется,  
Пусть будут здоровье, надежда, любовь,  
Пусть липнет удача к тебе вновь и вновь!  
Мы любим и ценим тебя, наш родной,  
Мы верим в тебя и гордимся тобой!  
С наилучшими пожеланиями,  
папа, мама, жена Дильбар,  
сыновья Марат и Булат

## УСЛУГИ

> ОКНА ПЛАСТИКОВЫЕ И ВХОДНЫЕ  
ДВЕРИ. Тел. 89600423148. Реклама

> МОНТАЖ КРОВЛИ. ОБШИВКА ФАСАДА. ЗАБОРЫ,  
ПАЛИСАДНИКИ. Тел. 89600368314. Реклама

> РЕМОНТ ИМПОРТНЫХ СТИ-  
РАЛЬНЫХ МАШИН. Гарантия, каче-  
ство. Тел. 89274000850. Реклама

> ЗАГОРОДНЫЙ ИНТЕРНЕТ. СПУТНИ-  
КОВОЕ ТВ. Тел. 8-9586-260-636. Реклама

> СУХАЯ ЧИСТКА ПОДУШЕК.  
Тел. 89631215642. Реклама

> АСФАЛЬТИРУЕМ придомовые тер-  
ритории и проселочные дороги.  
Тел. 89047659510. Реклама

> АВТОВЫШКА. СПИЛ ДЕРЕВЬЕВ.  
Тел. 89033054571. Реклама

> СТРОИТЕЛЬНЫЕ РАБОТЫ, РЕМОНТ.  
Качественно. Тел. 89393624248. Реклама

> БРИГАДА СТРОИТЕЛЕЙ. Выпол-  
няем любые строительные работы.  
Тел. 89648619631. Реклама

@potolki\_Koup  
**НАТЯЖНЫЕ**  
по ценам 2019 года  
**ПОТОЛКИ**  
тел. 89600389990

## РАБОТА

> Требуется ОХРАННИКИ в с.Песчаные  
Ковали, Боровое Матюшино. Ночные  
смены. Тел. 8-965-58-39-115. Реклама

> В сеть магазинов «Магнит» и «Магнит-  
Косметик» требуются продавцы, стар-  
шие продавцы. Тел. 89656084127. Реклама

> В строительную компанию в с.Со-  
куры требуются РАЗНОРАБОЧИЕ.  
Тел. 89625552548. Реклама

## Yaratelle

На птицефабрику «Яратель»  
с.Габишево требуются:

- НАЛАДЧИКИ ОБОРУДОВАНИЯ;
- СИСТЕМНЫЙ АДМИНИСТРАТОР;
- ЭЛЕКТРОГАЗОСВАРЩИК;
- ТРАКТОРИСТ;
- СЛЕСАРЬ-ОПЕРАТОР;
- ОПЕРАТОР-ПТИЦЕВОД;
- МОЙЩИК ЗАЛОВ;
- ГРУЗЧИКИ.

Оформление по ТК, соцпакет, вахта.  
Тел. 89033052501. Реклама



**Протокол  
публичных слушаний**

**30.06.2020 года**

**10.00 час.**

**Здание**

**исполкома Матюшинского СП,  
д. Матюшино**

Присутствуют: население: 15 чел.

От организатора: Миннуллина Н.И. – Глава Матюшинского сельского поселения.

**Председательствующий:** Миннуллина Надия Ильдаровна – Глава Матюшинского сельского поселения.

**Протокол вела:** главный бухгалтер Исполнительного комитета Матюшинского сельского поселения Лаишевского муниципального района Суркина Татьяна Александровна

**Повестка дня:**

1. По вопросу изменения границ Матюшинского сельского поселения Лаишевского муниципального района Республики Татарстан, по смежеству с муниципальным образованием г.Казань.

**Докладывала:** Миннуллина Н.И. – Глава Матюшинского сельского поселения.

В соответствии с решением Совета Матюшинского сельского поселения Лаишевского муниципального района № 214 от 19.06.2020г. о назначении публичных слушаний в здании Исполкома Матюшинского сельского поселения проводятся публичные слушания, по вопросу изменения границ Матюшинского сельского поселения Лаишевского муниципального района Республики Татарстан, по смежеству с муниципальным образованием г.Казань

Кадастровый номер исключаемого земельного участка из границ Матюшинского сельского поселения	Площадь исключаемого земельного участка из границ Матюшинского сельского поселения, кв.м.
16:24:260202:8	311 857
16:00:000000:921	300 000
16:00:000000:1009	661 262
16:24:260202:16	20 000
16:24:260202:18	558
16:24:260202:19	508

Общая площадь исключаемых земельных участков из границ Матюшинского сельского поселения кв.м.	1294185
---	---------

В установленном порядке заявок на участие в публичных слушаниях с правом выступления и предложения граждан в Совет Матюшинского сельского поселения Лаишевского муниципального района не поступало.

В ходе проведения публичных слушаний замечаний, предложений и рекомендации по не поступило.

**Решили: признать публичные слушания по вопросу -** по вопросу изменения границ Матюшинского сельского поселения Лаишевского муниципального района Республики Татарстан, по смежеству с муниципальным образованием г.Казань - **состоявшимися**, по итогам слушаний жители согласны с изменением границ Матюшинского сельского поселения Лаишевского муниципального района Республики Татарстан.

Председательствующий



Н.И.Миннуллина

Секретарь



Т.А.Суркина



## ЗАКЛЮЧЕНИЕ О РЕЗУЛЬТАТАХ ПУБЛИЧНЫХ СЛУШАНИЙ

д.Матюшино

«30» июня 2020 г.

Публичные слушания назначены Решением Совета Матюшинского сельского поселения Лаишевского муниципального района от 19.06.2020 № 214 «О назначении публичных слушаний по вопросу изменения границ Матюшинского сельского поселения», опубликованным (обнародованным): в газете «Камская Новь» от 19.06.2020г. №44 (9986), а так же на официальном портале Лаишевского муниципального района РТ по адресу: <http://laishevo.tatarstan.ru>.

### **Вопрос, выносимый на публичные слушания:**

Рассмотрение по вопросу изменения границ Матюшинского сельского поселения Лаишевского муниципального района Республики Татарстан, по смежеству с муниципальным образованием г.Казань.

Кадастровый номер исключаемого земельного участка из границ Матюшинского сельского поселения	Площадь исключаемого земельного участка из границ Матюшинского сельского поселения, кв.м..
16:24:260202:8	311 857
16:00:000000:921	300 000
16:00:000000:1009	661 262
16:24:260202:16	20 000
16:24:260202:18	558
16:24:260202:19	508
<b>Общая площадь исключаемых земельных участков из границ Матюшинского сельского поселения кв.м.</b>	<b>1294185</b>

**Дата, время и место проведения публичных слушаний:** 30 июня 2020 года, 10.00 часов, Республика Татарстан, Лаишевский муниципальный район, д.Матюшино, ул. Березовая, д. 25.

**Участники публичных слушаний:** (количество зарегистрированных участников) - 15 человек.

### **Выводы и рекомендации по результатам публичных слушаний:**

1. В установленном порядке заявок на участие в публичных слушаниях с правом выступления и предложения граждан в Совет Матюшинского сельского поселения Лаишевского муниципального района не поступало.

В ходе проведения публичных слушаний замечаний, предложений и рекомендации по вопросу изменения границ Матюшинского сельского поселения Лаишевского муниципального района Республики Татарстан не поступило.

2. Назначенные публичные слушания считать состоявшимися.

3. Исходя из учета интересов граждан, проживающих в пределах территориальной зоны, в границах которой расположены земельные участки согласиться с изменением границ Матюшинского сельского поселения Лаишевского муниципального района Республики Татарстан по смежеству с муниципальным образованием г.Казань.

4. Опубликовать настоящее заключение в газете «Камская новь» («Кама ягы»), на официальном портале Лаишевского муниципального района РТ по адресу: <http://laishevo.tatarstan.ru>.

Глава Матюшинского сельского поселения



Н.И.Миннуллина



**СОВЕТ МАТЮШИНСКОГО  
СЕЛЬСКОГО ПОСЕЛЕНИЯ  
ЛАИШЕВСКОГО  
МУНИЦИПАЛЬНОГО РАЙОНА  
РЕСПУБЛИКИ ТАТАРСТАН**

422624 д.Матюшино,  
ул. Березовая, д.25  
тел, факс: 267-01-44



**ТАТАРСТАН РЕСПУБЛИКАСЫ  
ЛАЕШ МУНИЦИПАЛЬ  
РАЙОНЫ  
МАТЮШИНО АВЫЛ ЖИРЛЕГЕ  
СОВЕТЫ**

422624 Матюшино авылы,  
Каенлык урамы, 25 нчы йорт,  
тел, факс: 267-01-44

**№216**

**от 30 июня 2020 года**

**РЕШЕНИЕ  
КАРАР**

**О границах муниципального образования  
«Матюшинское сельское поселение»  
Лаишевского муниципального района  
Республики Татарстан**

В соответствии с Федеральными законами от 06.10.2003 № 131-ФЗ «Об общих принципах организации местного самоуправления в Российской Федерации», выражая мнения населения Матюшинского сельского поселения Лаишевского муниципального района Республики Татарстан и учитывая результаты публичных слушаний, проведенных 30.06.2020г. по вопросу изменения границ муниципального образования «Матюшинское сельское поселение» по смежеству с муниципальным образованием г.Казань, Совет Матюшинского сельского поселения Лаишевского муниципального района Республики Татарстан РЕШИЛ:

1. Согласиться с изменением границ муниципального образования «Матюшинское сельское поселение» Лаишевского муниципального района Республики Татарстан по смежеству с муниципальным образованием г.Казань.
2. Опубликовать (обнародовать) настоящее решение в районной газете «Камская новь» («Кама ягы»), на специальных информационных стендах и на официальном портале правовой информации Республики Татарстан в информационно-телекоммуникационной сети Интернет по веб-адресу: <http://pravo.tatarstan.ru>.
3. Контроль за исполнением настоящего решения оставляю за собой.

Глава - Председатель Совета  
Матюшинского сельского поселения  
Лаишевского муниципального района  
Республики Татарстан



Н.И.Миннуллина



---



## РЕШЕНИЕ

№216 от 30 июня 2020 года

### О границах муниципального образования «Матюшинское сельское поселение» Лаишевского муниципального района Республики Татарстан

В соответствии с Федеральными законами от 06.10.2003 № 131-ФЗ «Об общих принципах организации местного самоуправления в Российской Федерации», выражая мнения населения Матюшинского сельского поселения Лаишевского муниципального района Республики Татарстан и учитывая результаты публичных слушаний, проведенных 30.06.2020г. по вопросу изменения границ муниципального образования «Матюшинское сельское поселение» по смежеству с муниципальным образованием «Г.Казань», совет Матюшинского сельского поселения Лаишевского муниципального района Республики Татарстан **решил:**

1. Согласиться с изменением границ муниципального образования «Матюшинское сель-

ское поселение» Лаишевского муниципального района Республики Татарстан по смежеству с муниципальным образованием «Г.Казань».

2. Опубликовать (обнародовать) настоящее решение в районной газете «Камская новь» («Кама ягы»), на специальных информационных стендах и на официальном портале правовой информации Республики Татарстан в информационно-телекоммуникационной сети Интернет по веб-адресу: <http://pravo.tatarstan.ru>.

3. Контроль за исполнением настоящего решения оставляю за собой.

**Глава - председатель совета  
Матюшинского сельского  
поселения Лаишевского  
муниципального района  
Республики Татарстан  
Н.И.Миннуллина**

**ЗАКЛЮЧЕНИЕ О РЕЗУЛЬТАТАХ ПУБЛИЧНЫХ СЛУШАНИЙ**  
**д.Матюшино**

Публичные слушания

30 июня 2020 г.



**ВЫПИСКА ИЗ УСТАВА**  
**МУНИЦИПАЛЬНОГО ОБРАЗОВАНИЯ**  
**«МАТЮШИНСКОЕ СЕЛЬСКОЕ ПОСЕЛЕНИЕ**  
**ЛАИШЕВСКОГО МУНИЦИПАЛЬНОГО РАЙОНА**  
**РЕСПУБЛИКИ ТАТАРСТАН»**

Принят решением Совета  
Матюшинского сельского поселения  
Лаишевского муниципального района  
Республики Татарстан  
от 8 декабря 2017 года № 111

**Статья 71. Порядок опубликования (обнародования) и вступления в силу муниципальных нормативных правовых актов**

1. Решения Совета сельского поселения вступают в силу со дня их подписания Главой сельского поселения, если иное не определено самим решением.

Нормативные правовые акты Совета сельского поселения о налогах и сборах вступают в силу в соответствии с Налоговым кодексом Российской Федерации.

Решения Совета сельского поселения о принятии Устава сельского поселения или внесении изменений в настоящий Устав вступают в силу в порядке, установленном федеральным законом, настоящим Уставом.

2. Правовые акты Главы сельского поселения, Исполнительного комитета сельского поселения, иных должностных лиц местного самоуправления вступают в силу со дня их подписания, если иное не установлено самими актами.

3. Муниципальные нормативные правовые акты, затрагивающие права, свободы и обязанности человека и гражданина, устанавливающие правовой статус организаций, учредителем которых выступает муниципальное образование, а также соглашения, заключаемые между органами местного самоуправления, вступают в силу после их официального опубликования (обнародования).

4. Каждый муниципальный правовой акт должен содержать его реквизиты: наименование, дату его подписания (для правовых актов, принятых Советом сельского поселения - также дату его принятия Советом сельского поселения), регистрационный номер, наименование должностного лица, подписавшего правовой акт, печать.

5. Решения Совета сельского поселения о бюджете сельского поселения, об отчете о его исполнении, об установлении местных налогов и сборов, Регламент Совета сельского поселения, иные нормативные правовые акты, принятые Советом сельского поселения, Главой сельского поселения, должны быть официально опубликованы (обнародованы) в семидневный срок со дня их подписания, за исключением муниципальных нормативных правовых актов или их отдельных положений, содержащих сведения, распространение которых ограничено федеральным законом.

6. Обязательному официальному опубликованию (обнародованию) подлежат также ненормативные правовые акты о назначении муниципальных выборов, местного референдума, голосования по отзыву депутата Совета сельского поселения, по вопросу изменения границ, преобразования сельского поселения, об избрании Главы сельского поселения и его заместителя, и иные акты в соответствии с законодательством.

7. Ненормативные муниципальные правовые акты, официальное опубликование (обнародование) которых в соответствии с законодательством или настоящим Уставом не



является обязательным, могут быть опубликованы (обнародованы) по решению издавших их органов или должностных лиц местного самоуправления сельского поселения.

8. При опубликовании (обнародовании) указываются реквизиты муниципального правового акта.

Официальное опубликование (обнародование) муниципальных правовых актов осуществляется посредством:

- размещения (опубликования) на Официальном портале правовой информации Республики Татарстан по адресу: <http://pravo.tatarstan.ru>;

- размещения текста правового акта на специальных информационных стендах на территории населенных пунктов сельского поселения. Количество указанных стендов и места их расположения утверждаются Советом сельского поселения и должны обеспечивать возможность беспрепятственного ознакомления с текстом муниципального правового акта жителями сельского поселения;

Официальное опубликование (обнародование) муниципальных правовых актов о проведении выборов, референдумов, публичных слушаний осуществляется посредством:

- опубликования текста правового акта в газете «Камская новь» («Кама ягы»), распространяемой на территории Лаишевского муниципального района Республики Татарстан. При опубликовании текста правового акта в иных печатных средствах массовой информации должна быть отметка о том, что данное опубликование является официальным;

- размещения (опубликования) на Официальном портале правовой информации Республики Татарстан по адресу: <http://pravo.tatarstan.ru>;

Муниципальные правовые акты могут быть дополнительно опубликованы (обнародованы) посредством:

- размещения на официальном сайте сельского поселения на Портале муниципальных образований Республики Татарстан в информационно-телекоммуникационной сети Интернет по адресу: <http://laishevo.tatarstan.ru>.

В случае отсутствия технической возможности опубликования текста муниципального правового акта в полном объеме, допускается размещение части текста муниципального правового акта, при условии указания ссылки на ресурс, в котором размещен муниципальный правовой акт полностью.

9. При опубликовании (обнародовании) муниципального правового акта должны быть указаны дата выхода печатного средства массовой информации либо сведения о дате обнародования соответствующего акта, которые должны соответствовать дате начала рассылки (раздачи) акта или его размещения на информационном стенде.

10. Муниципальные нормативные правовые акты, в том числе оформленные в виде правовых актов решения, принятые на местном референдуме (сходе граждан), подлежат включению в регистр муниципальных нормативных правовых актов Республики Татарстан, организация и ведение которого осуществляются органами государственной власти Республики Татарстан в порядке, установленном законом Республики Татарстан.

Глава-председателя Совета  
Матюшинского сельского поселения  
Лаишевского муниципального района  
Республики Татарстан

Н.И.Миннуллина





МАТЮШИНСКОГО  
СЕЛЬСКОГО ПОСЕЛЕНИЯ  
ЛАИШЕВСКОГО  
МУНИЦИПАЛЬНОГО РАЙОНА  
ТАТАРСТАН

422624 д.Матюшино,  
ул. Березовая, д.25  
тел, факс: 267-01-44



ТАТАРСТАН РЕСПУБЛИКАСЫ  
ЛАИШ МУНИЦИПАЛЬ  
РАЙОНЫ  
МАТЮШИНО АВЫЛ ЖИРЛЕГЕ  
СОВЕТЫ

422624 Матюшино авылы,  
Каенлык урамы, 25 нчы йорт,  
тел, факс: 267-01-44

от 14 мая 2014г.

## РЕШЕНИЕ

### КАРАР

О определении специальных мест размещения  
официальной информации и муниципальных правовых актов  
на территории Матюшинского сельского поселения

в соответствии со статьей 70 Устава Матюшинского сельского поселения  
Матюшинского сельского поселения РЕШИЛ:

1. Определить специальными местами размещения официальной информации и муниципальных правовых актов Матюшинского сельского поселения информационные стенды, расположенные по следующим адресам:
  - ул. Лаишевский район, д.Матюшино, ул.Березовая, д.25.
  - ул. Лаишевский район, д.Матюшино, ул.Садовая (рядом с д.46)
2. Органам местного самоуправления Матюшинского сельского поселения обеспечить пролонгирование официальной информации и муниципальных правовых актов в соответствии с настоящим решением.
3. Контроль за исполнением настоящего решения возложить на Главу - Председателя Совета Матюшинского сельского поселения Л.Н.Приказчикову.

Председатель Совета  
Матюшинского сельского поселения  
Лаишевского муниципального района  
Республики Татарстан



Л.Н. Приказчикова



**СОВЕТ МАТЮШИНСКОГО  
СЕЛЬСКОГО ПОСЕЛЕНИЯ  
ЛАИШЕВСКОГО  
МУНИЦИПАЛЬНОГО РАЙОНА  
РЕСПУБЛИКИ ТАТАРСТАН**

422624 д.Матюшино,  
ул. Березовая, д.25  
тел, факс: 267-01-44



**ТАТАРСТАН РЕСПУБЛИКАСЫ  
ЛАЕШ МУНИЦИПАЛЬ  
РАЙОНЫ  
МАТЮШИНО АВЫЛ ЖИРЛЕГЕ  
СОВЕТЫ**

422624 Матюшино авылы,  
Каенлык урамы, 25 нчы йорт,  
тел, факс: 267-01-44

№ 160

от 14 мая 2014г.

## **РЕШЕНИЕ**

### **КАРАР**

**О определении специальных мест размещения  
официальной информации и муниципальных правовых актов  
на территории Матюшинского сельского поселения**

В соответствии со статьей 70 Устава Матюшинского сельского поселения  
Совет Матюшинского сельского поселения **РЕШИЛ:**

1. Определить специальными местами размещения официальной информации и муниципальных правовых актов Матюшинского сельского поселения информационные стенды, расположенные по следующим адресам:

- РТ, Лаишевский район, д.Матюшино, ул.Березовая, д.25.
- РТ, Лаишевский район, д.Матюшино, ул.Садовая (рядом с д.46)

2. Органам местного самоуправления Матюшинского сельского поселения при обнародовании официальной информации и муниципальных правовых актов руководствоваться настоящим решением.

3. Контроль за исполнением настоящего решения возложить на Главу - председателя Совета Матюшинского сельского поселения Л.Н.Приказчикову.

**Глава – председатель Совета  
Матюшинского сельского поселения  
Лаишевского муниципального района  
Республики Татарстан**



**Л.Н. Приказчикова**



422610 г.Лаишево,  
ул. Коммунальная, д.3  
тел: 8-(84378) -2-50-62  
факс: 8-(84378) -2-50-62

422610 Лаеш ш.,  
Коммунальная ур., 3 нче йорт  
тел: 8-(84378) -2-50-62  
факс: 8-(84378) -2-50-62

№ 161

6 июля 2020 года

## РЕШЕНИЕ

### КАРАР

#### Об определении специальных мест размещения официальной информации и муниципальных правовых актов на территории города Лаишево

В соответствии со статьей 76 Устава муниципального образования «город Лаишево» Лаишевского муниципального района Республики Татарстан Совет РЕШИЛ:

1. Определить специальными местами размещения официальной информации и муниципальных правовых актов города Лаишево информационные стенды, расположенные по следующим адресам:

- РТ, Лаишевский район, деревня Старая Пристань, ул. Зеленая, д.1Б,
- РТ, Лаишевский район, г.Лаишево, ул. Производственная д.9,
- РТ, Лаишевский район, г.Лаишево, ул.Лебедевой, д.32,
- РТ, Лаишевский район, г.Лаишево, ул.Космонавтов, д.7,
- РТ, Лаишевский район, г.Лаишево, ул.О.Кошевого, д.36А,
- РТ, Лаишевский район, г.Лаишево, ул.Горького, д.31,
- РТ, Лаишевский район, г.Лаишево, ул.Комсомольская, д.72А
- РТ, Лаишевский район, г.Лаишево, ул.Горького, д.8.

2. Опубликовать настоящее решение на официальном портале правовой информации Республики Татарстан в информационно-телекоммуникационной сети Интернет по веб-адресу: <http://pravo.tatarstan.ru> и на специальных информационных стендах на территории муниципального образования «город Лаишево».

3. Контроль за исполнением настоящего решения оставляю за собой.

И.о.Главы - председателя Совета  
города Лаишево Лаишевского  
муниципального района  
Республики Татарстан



И.В.Коробов



## СПРАВКА

Об обнародовании решения Совета Лаишевского муниципального района Республики Татарстан «О назначении публичных слушаний по вопросу изменения границ Лаишевского муниципального района Республики Татарстан»

**Орган, принявший муниципальный правовой акт:** Совет Лаишевского муниципального района Республики Татарстан.

**Дата и номер муниципального правового акта:** решение Совета Лаишевского муниципального района Республики Татарстан от 11.12.2019г. № 97-РС «О назначении публичных слушаний по вопросу изменения границ Лаишевского муниципального района Республики Татарстан».

**Дата обнародования:** 18 декабря 2019 года.

**Места обнародования и размещения муниципального правового акта:**

1. Официальный сайт Лаишевского муниципального района Республики Татарстан в информационно-телекоммуникационной сети Интернет по веб-адресу: <https://laishevo.tatarstan.ru/>, <http://pravo.tatarstan.ru>.
2. Газета «Камская Новь» от 18.12.2019г. № 93 (9939).

И.о. Главы – Председателя Совета  
муниципального района



Т.П. Бурганова



## Справка

### Об обнародования решения Совета Матюшинского сельского поселения Лаишевского муниципального района Республики Татарстан «О назначение публичных слушаний по вопросу изменения границ муниципального образования «Матюшинское сельское поселение» Лаишевского района Республики Татарстан

Орган, принявший муниципальный правовой акт: Совет Матюшинского сельского поселения Лаишевского муниципального района Республики Татарстан.

Дата и номер муниципального правового акта: 19 июня 2020 года № 214.

Обнародованный муниципальный правовой акт: решение Совета Матюшинского сельского поселения Лаишевского муниципального района Республики Татарстан «О назначение публичных слушаний по вопросу изменения границ Матюшинского сельского поселения».

Дата обнародования: 19 июня 2020 года.

Места обнародования и размещения муниципального правового акта:


1. Официальный портал правовой информации Республики Татарстан в информационно-телекоммуникационной сети Интернет по веб-адресу: <http://pravo.tatarstan.ru>.
2. Газета «Камская Новь» от 19.06.2020г. №44 (9986).
3. Информационные стенды расположение по адресу:

№ п/п	Наименование населенного пункта	Места для размещения	Адрес
1	деревня Матюшино	рядом с домом ул. Садовая, д.46	Республика Татарстан, Лаишевский район, д.Матюшино, ул.Садовая, д.46
2	деревня Матюшино	на здание Исполкома Матюшинского сельского поселения	Республика Татарстан, Лаишевский район, д.Матюшино, ул. Березовая, д.25

Глава Матюшинского  
сельского поселения



Н.И.Миннуллина




Принят решением Совета  
Лаишевского муниципального  
района Республики Татарстан  
от 14 августа 2017 года № 43-РС

Глава-председатель Совета  
Лаишевского муниципального  
района Республики Татарстан

М.П.Афанасьев



**УСТАВ**  
**муниципального образования**  
**«Лаишевский муниципальный район**  
**Республики Татарстан»**





5. Голос Главы района учитывается при принятии решений Совета района как голос депутата Совета района.

## **Статья 72. Правовые акты Главы района**

Глава района в пределах своих полномочий, установленных законодательством, настоящим Уставом, решениями Совета района, издает правовые акты по вопросам организации деятельности Совета района, а также по иным вопросам, отнесенным к его компетенции, Федеральным законом от 06 октября 2003 года № 131-ФЗ «Об общих принципах организации местного самоуправления в Российской Федерации», другими федеральными законами, законами Республики Татарстан, настоящим Уставом.

## **Статья 73. Правовые акты Руководителя Исполнительного комитета района**

Руководитель Исполнительного комитета в пределах полномочий Исполнительного комитета района, установленных законодательством, настоящим Уставом и решениями Совета района, издает постановления Исполнительного комитета района по вопросам местного значения и вопросам, связанным с осуществлением отдельных государственных полномочий, переданных органам местного самоуправления района федеральными законами и законами Республики Татарстан, а также распоряжения Исполнительного комитета района по вопросам организации работы Исполнительного комитета района.

## **Статья 74. Порядок опубликования (обнародования) и вступления в силу муниципальных правовых актов**

1. Решения Совета района вступают в силу со дня их подписания Главой района, если иное не определено самим решением.

Правовые акты Совета района о налогах и сборах вступают в силу в соответствии с Налоговым кодексом Российской Федерации.

Решения Совета района о принятии Устава района или внесении изменений в настоящий Устав вступают в силу в порядке, установленном федеральным законом, настоящим Уставом.

2. Правовые акты Главы района, Исполнительного комитета района, иных должностных лиц местного самоуправления вступают в силу со дня их подписания, если иное не установлено самими актами.

3. Муниципальные нормативные правовые акты, затрагивающие права, свободы и обязанности человека и гражданина, вступают в силу после их официального опубликования (обнародования).

4. Каждый муниципальный правовой акт должен содержать его реквизиты: наименование, дату его подписания (для правовых актов, принятых Советом района, - также дату его принятия Советом района), регистрационный номер, наименование должностного лица, подписавшего правовой акт.

5. Решения Совета района о бюджете района, об отчете о его исполнении, об установлении местных налогов и сборов, иные нормативные правовые акты, принятые Советом района, Главой района, Исполнительным комитетом района, должны быть официально опубликованы (обнародованы) в семидневный срок со дня их подписания, за исключением муниципальных правовых актов или их отдельных положений, содержащих сведения, распространение которых ограничено федеральным законом.

6. Обязательному официальному опубликованию (обнародованию) подлежат также ненормативные правовые акты о назначении местного референдума, по вопросу изменения границ, преобразования района, избрании Главы района и его заместителей.





назначении Руководителя Исполнительного комитета района и его заместителей и иные акты в соответствии с законодательством.

7. Ненормативные муниципальные правовые акты, официальное опубликование (обнародование) которых в соответствии с законодательством или настоящим Уставом не является обязательным, могут быть опубликованы (обнародованы) по решению издавших их органов или должностных лиц местного самоуправления района.

8. При опубликовании (обнародовании) указываются реквизиты муниципального правового акта.

9. Официальное опубликование (обнародование) муниципальных правовых актов осуществляется посредством:

- размещения текста правового акта на официальном сайте Лаишевского муниципального района на Портале муниципальных образований Республики Татарстан в информационной-телекоммуникационной сети «Интернет»: <http://laishevo.tatarstan.ru>.

Официальное опубликование (обнародование) муниципальных правовых актов о проведении выборов, референдумов, публичных слушаний осуществляется посредством:

- опубликования текста правового акта в газете «Камская новь» («Кама ягы»), распространяемой на территории Лаишевского муниципального района Республики Татарстан;

- размещения текста правового акта на официальном сайте Лаишевского муниципального района на Портале муниципальных образований Республики Татарстан в информационной-телекоммуникационной сети «Интернет»: <http://laishevo.tatarstan.ru>.

Муниципальные правовые акты могут быть дополнительно опубликованы (обнародованы) посредством:

- размещения текста правового акта на «Официальном портале правовой информации Республики Татарстан» в информационно-телекоммуникационной сети Интернет по веб-адресу: <http://pravo.tatarstan.ru>;

- размещения текста правового акта на специальных информационных стендах на территории населенных пунктов района. Количество указанных стендов и места их расположения утверждаются Советом района и должны обеспечивать возможность беспрепятственного ознакомления с текстом муниципального правового акта жителями района.

10. При опубликовании (обнародовании) муниципального правового акта должна быть указана дата выхода печатного средства массовой информации.

11. Все муниципальные нормативные правовые акты в течение десяти рабочих дней со дня их принятия органами местного самоуправления и должностными лицами местного самоуправления направляются Главой района в Министерство юстиции Республики Татарстан для включения в регистр муниципальных нормативных правовых актов.

## **Глава XIII. ЭКОНОМИЧЕСКАЯ ОСНОВА РАЙОНА**

### **Статья 75. Экономическая основа района**

Экономическую основу района составляют находящееся в муниципальной собственности района имущество, средства бюджета района, а также имущественные права района.

### **Статья 76. Муниципальное имущество района**

1. В собственности района может находиться:

1) имущество, предназначенное для решения установленных статьями 6 настоящего Устава вопросов местного значения района;





2) имущество, предназначенное для осуществления отдельных государственных полномочий, переданных органам местного самоуправления, в случаях, установленных федеральными законами и законами Республики Татарстан, а также имущество, предназначенное для осуществления отдельных полномочий органов местного самоуправления, переданных им в порядке, предусмотренном частью 4 статьи 15 Федерального закона от 6 октября 2003 года № 131-ФЗ «Об общих принципах организации местного самоуправления в Российской Федерации»;

3) имущество, предназначенное для обеспечения деятельности органов местного самоуправления и должностных лиц района, муниципальных служащих, работников муниципальных предприятий и учреждений в соответствии с нормативными правовыми актами Совета района;

4) имущество, необходимое для решения вопросов, право решения которых предоставлено органам местного самоуправления района федеральными законами и которые не отнесены к вопросам местного значения (статья 7 настоящего Устава);

5) имущество, предназначенное для решения вопросов местного значения в соответствии с частью 3 статьи 6 настоящего Устава, а также имущество, предназначенное для осуществления полномочий по решению вопросов местного значения в соответствии с частями 1 и 1.1 статьи 17 Федерального закона от 6 октября 2003 года № 131-ФЗ «Об общих принципах организации местного самоуправления в Российской Федерации».

2. В случаях возникновения у района права собственности на имущество, не соответствующее требованиям части 1 настоящей статьи, указанное имущество подлежит реперофилированию (изменению целевого назначения имущества) либо отчуждению. Порядок и сроки отчуждения такого имущества устанавливаются федеральным законом

## **Статья 77. Владение, пользование и распоряжение муниципальным имуществом района**

1. Органы местного самоуправления района от имени района с учетом разграничения полномочий, установленного настоящим Уставом, самостоятельно владеют, пользуются и распоряжаются муниципальным имуществом в соответствии с Конституцией Российской Федерации, федеральными законами и принимаемыми в соответствии с ними нормативными правовыми актами органов местного самоуправления района.

2. Органы местного самоуправления района вправе передавать муниципальное имущество во временное или в постоянное пользование физическим и юридическим лицам, органам государственной власти Российской Федерации и органам местного самоуправления иных муниципальных образований, отчуждать, совершать иные сделки в соответствии с федеральными законами.

## **Статья 78. Муниципальные предприятия, учреждения и хозяйственные общества**

1. Район в пределах своих полномочий, установленных настоящим Уставом, вправе создавать, реорганизовывать и ликвидировать муниципальные предприятия и учреждения, участвовать в создании хозяйственных обществ, в том числе межмуниципальных, необходимых для осуществления полномочий по решению вопросов местного значения. Функции и полномочия учредителя в отношении муниципальных предприятий и учреждений осуществляют уполномоченные органы местного самоуправления.

2. Органы местного самоуправления, осуществляющие функции и полномочия учредителя, определяют цели, условия и порядок деятельности муниципальных



## ПОСТАНОВЛЕНИЕ

О проекте закона Республики Татарстан № 93-6  
«Об изменении границ территорий отдельных  
муниципальных образований и внесении измене-  
ний в законы Республики Татарстан «О границах  
территории и статусе муниципального образова-  
ния города Казани» и «Об установлении границ  
территорий и статусе муниципального  
образования «Лаишевский муниципальный район»  
и муниципальных образований в его составе»

---

Рассмотрев таблицу поправок к проекту закона Республики Татарстан «Об изменении границ территорий отдельных муниципальных образований и внесении изменений в законы Республики Татарстан «О границах территории и статусе муниципального образования города Казани» и «Об установлении границ территорий и статусе муниципального образования «Лаишевский муниципальный район» и муниципальных образований в его составе», Комитет по государственному строительству и местному самоуправлению **ПОСТАНОВЛЯЕТ:**

1. Одобрить таблицу поправок к проекту закона Республики Татарстан № 93-6 «Об изменении границ территорий отдельных муниципальных образований и внесении изменений в законы Республики Татарстан «О границах территории и статусе муниципального образования города Казани» и «Об установлении границ территорий и статусе муниципального образования «Лаишевский муниципальный район» и муниципальных образований в его составе» и рекомендовать Государственному Совету Республики Татарстан принять законопроект во втором и третьем чтениях.

2. Поручить выступить с докладом на заседании Государственного Совета Республики Татарстан по данному вопросу члену Комитета по государственному строительству и местному самоуправлению Э.С. Шарафиеву.

Председатель Комитета

А.Г. Хабибуллин