



**ПОСТАНОВЛЕНИЕ**  
**ГОСУДАРСТВЕННОГО СОВЕТА**  
**РЕСПУБЛИКИ ТАТАРСТАН**

Об утверждении Соглашения об установлении местоположения границы между субъектами Российской Федерации – Республикой Татарстан и Республикой Марий Эл от 12 августа 2022 года № 40

---

Государственный Совет Республики Татарстан ПОСТАНОВЛЯЕТ:

Утвердить Соглашение об установлении местоположения границы между субъектами Российской Федерации – Республикой Татарстан и Республикой Марий Эл от 12 августа 2022 года № 40 согласно приложению к настоящему постановлению.

Председатель Государственного  
Совета Республики Татарстан



Ф.Х. Мухаметшин

г. Казань,  
23 сентября 2022 года  
№ 1572-VI ГС

**СОГЛАШЕНИЕ  
ОБ УСТАНОВЛЕНИИ МЕСТОПОЛОЖЕНИЯ ГРАНИЦЫ  
МЕЖДУ СУБЪЕКТАМИ РОССИЙСКОЙ ФЕДЕРАЦИИ –  
РЕСПУБЛИКОЙ ТАТАРСТАН И РЕСПУБЛИКОЙ МАРИЙ ЭЛ**

« 12 » августа 2022 года

Республика Татарстан в лице Президента Республики Татарстан Минниханова Рустама Нургалиевича, действующего на основании Конституции Республики Татарстан, с одной стороны и Республика Марий Эл в лице временно исполняющего обязанности Главы Республики Марий Эл Зайцева Юрия Викторовича, действующего на основании Конституции Республики Марий Эл, с другой стороны, в дальнейшем именуемые «Стороны», руководствуясь Конституцией Республики Татарстан, Законом Республики Татарстан от 7 декабря 2005 года № 116-ЗРТ «Об административно-территориальном устройстве Республики Татарстан», Конституцией Республики Марий Эл, Законом Республики Марий Эл от 3 мая 2006 года № 22-З «О порядке решения вопросов административно-территориального устройства (деления) Республики Марий Эл», заключили настоящее Соглашение о нижеследующем.

**Статья 1**

Местоположение границы между субъектами Российской Федерации – Республикой Татарстан и Республикой Марий Эл считать установленным в соответствии с графическим описанием границы между субъектами Российской Федерации – Республикой Татарстан и Республикой Марий Эл согласно приложению № 1 к настоящему Соглашению и текстовым описанием границы между субъектами Российской Федерации – Республикой Татарстан и Республикой Марий Эл согласно приложению № 2 к настоящему Соглашению.

Координатное описание границы между субъектами Российской Федерации – Республикой Татарстан и Республикой Марий Эл осуществляется в соответствии с законодательством Российской Федерации на основании графического и текстового описаний границы, являющихся неотъемлемой частью настоящего Соглашения. Согласование координатного описания указанной границы осуществляется уполномоченными органами Сторон.

**Статья 2**

Граница между субъектами Российской Федерации – Республикой Татарстан и Республикой Марий Эл в результате заключения настоящего Соглашения не изменяется, разногласия по вопросам описания местоположения и прохождения указанной границы отсутствуют.

Статья 3

Настоящее Соглашение вступает в силу со дня вступления в силу правовых актов о его утверждении законодательными (представительными) органами государственной власти Сторон.

Статья 4

В настоящее Соглашение могут быть внесены изменения путем заключения Сторонами дополнительных соглашений.

Статья 5

Настоящее Соглашение составлено в четырех экземплярах, имеющих одинаковую юридическую силу. У каждой из Сторон находится один экземпляр настоящего Соглашения, третий и четвертый экземпляры передаются соответственно Государственному Совету Республики Татарстан, Государственному Собранию Республики Марий Эл.

За Республику Татарстан

За Республику Марий Эл

Президент Республики Татарстан

Временно исполняющий обязанности  
Главы Республики Марий Эл

  
Р. Н. Минниханов  


  
Ю. В. Зайцев  


22.08.2022  
№ 40

Приложение № 2  
к Соглашению об установлении  
местоположения границы  
между субъектами  
Российской Федерации –  
Республикой Татарстан и  
Республикой Марий Эл  
от 12.08.2012

## **ТЕКСТОВОЕ ОПИСАНИЕ ГРАНИЦЫ МЕЖДУ СУБЪЕКТАМИ РОССИЙСКОЙ ФЕДЕРАЦИИ – РЕСПУБЛИКОЙ ТАТАРСТАН И РЕСПУБЛИКОЙ МАРИЙ ЭЛ**

В настоящем текстовом описании границы между субъектами Российской Федерации – Республикой Татарстан и Республикой Марий Эл использованы условные обозначения (номера) поворотных точек границы (точек изменения текстового описания границы), приведенные в графическом описании границы между субъектами Российской Федерации – Республикой Татарстан и Республикой Марий Эл.

Граница между Республикой Татарстан и Республикой Марий Эл проходит от точки 1, являющейся узловой (общей) точкой границ между Республикой Татарстан, Республикой Марий Эл и Чувашской Республикой, расположенной в акватории реки Волга (Куйбышевское водохранилище) в 1,22 км к северо-востоку от деревни Курочкино Козловского района Чувашской Республики.

От точки 1 до точки 2 граница проходит по акватории реки Волга (Куйбышевское водохранилище) в восточном направлении 4,35 км между Краснозаринским месторождением полезных ископаемых и месторождением Улитино-Курочкино, далее 3,89 км в западном и северо-западном направлении по заливу реки Волга (Куйбышевское водохранилище) до западного берега залива, далее 0,09 км до автодороги, пересекает ее, затем 0,05 км в северном направлении вдоль западной стороны автодороги, далее в западном направлении 0,07 км по южной границе лесного квартала 145 Зеленодольского участкового лесничества Зеленодольского лесничества Республики Татарстан.

От точки 2 до точки 3 граница проходит в северном направлении 0,11 км по западной границе лесного квартала 145 Зеленодольского участкового лесничества Зеленодольского лесничества Республики Татарстан до автодороги между городом Зеленодольск и городом Волжск, пересекает ее, далее 0,42 км вдоль восточной стороны проезжей части улицы Парники г. Волжск Республики Марий Эл, затем в северо-западном направлении 0,16 км по юго-западной границе полосы отвода железной дороги, далее в северном направлении 0,73 км, пересекая железную дорогу, и вдоль западной границы лесных кварталов 137, 128 Зеленодольского участкового лесничества Зеленодольского лесничества Республики Татарстан, затем в западном направлении 0,49 км вдоль южной границы лесного квартала 118 Зеленодольского участкового лесничества Зеленодольского лесничества Республики Татарстан, далее в северном направлении 0,5 км вдоль западной границы лесного квартала 118 Зеленодольского участкового лесничества Зеленодольского лесничества Республики Татарстан.

От точки 3 до точки 4 граница проходит в западном направлении 0,73 км вдоль южной границы лесных кварталов 105, 104 Зеленодольского участкового лесничества Зеленодольского лесничества Республики Татарстан, затем 0,19 км по южной границе участков лесных кордонов Зеленодольского лесничества Республики Татарстан, далее в северном направлении 0,07 км по границе участка лесного кордона Зеленодольского лесничества Республики Татарстан и земельного участка по адресу: Республика Марий Эл, г. Волжск, ул. Пограничная, д. 7, затем

граница проходит в западном направлении 0,08 км вдоль северной стороны земельных участков по адресу: Республика Марий Эл, г. Волжск, ул. Пограничная, д. 7, д. 8 и д. 9.

От точки 4 до точки 5 граница проходит 0,03 км на север по западной границе лесного квартала 104 Зеленодольского участкового лесничества Зеленодольского лесничества Республики Татарстан, далее ломаной линией в северном направлении 0,36 км вдоль восточной стороны земельных участков по адресу: Республика Марий Эл, г. Волжск, ул. Зеленая, д. 26, д. 28, д. 30 и д. 37, ул. Пушкина, д. 42, д. 44 и д. 49, и ул. Крайняя, д. 225, д. 219, д. 227, затем в северо-восточном направлении 0,38 км вдоль западной границы лесных кварталов 104, 87 Зеленодольского участкового лесничества Зеленодольского лесничества Республики Татарстан, далее 1,52 км по границе между лесными кварталами 87, 73, 57 Зеленодольского участкового лесничества Зеленодольского лесничества Республики Татарстан и городской застройкой города Волжск, далее 3,74 км по границе между лесными кварталами 48, 40, 32, 22 Зеленодольского участкового лесничества Зеленодольского лесничества Республики Татарстан и лесными кварталами 97, 91, 87, 85 Алексеевского участкового лесничества Алексеевского лесничества Республики Марий Эл, пересекая линии электропередачи и автодорогу Р-175 Казань – Зеленодольск – Волжск – Йошкар-Ола.

От точки 5 до точки 6 граница проходит в северо-восточном направлении 0,42 км вдоль северо-западной границы лесного квартала 22 Зеленодольского участкового лесничества Зеленодольского лесничества Республики Татарстан, затем 1,05 км по границе между лесными кварталами 22 и 14 Зеленодольского участкового лесничества Зеленодольского лесничества Республики Татарстан и лесным кварталом 82 Алексеевского участкового лесничества Алексеевского лесничества Республики Марий Эл, далее 1,04 км вдоль северо-западной границы лесного квартала 14 Зеленодольского участкового лесничества Зеленодольского лесничества Республики Татарстан, затем граница проходит в том же направлении 0,58 км по границе между лесными кварталами 14 и 7 Зеленодольского участкового лесничества Зеленодольского лесничества Республики Татарстан и юго-восточной окраиной деревни Александровка Волжского района Республики Марий Эл, далее 1,27 км вдоль северо-восточной границы лесных кварталов 7 и 8 Зеленодольского участкового лесничества Зеленодольского лесничества Республики Татарстан вдоль линии электропередачи.

От точки 6 до точки 7 граница проходит в восточном направлении вдоль северной границы лесного квартала 8 Зеленодольского участкового лесничества Зеленодольского лесничества Республики Татарстан 0,47 км до железной дороги, далее 3,32 км в том же направлении вдоль северной границы лесных кварталов 8, 9, 10, 3 Зеленодольского участкового лесничества Зеленодольского лесничества Республики Татарстан, затем 0,85 км по границе между лесным кварталом 3 Зеленодольского участкового лесничества Зеленодольского лесничества Республики Татарстан и юго-восточной окраиной хутора Краснознаменский Волжского района Республики Марий Эл, далее 2,54 км вдоль северной и восточной границы лесного квартала 1 Зеленодольского участкового лесничества Зеленодольского лесничества Республики Татарстан, затем 0,52 км на север вдоль западной границы лесного квартала 2 Зеленодольского участкового лесничества Зеленодольского лесничества Республики Татарстан.

От точки 7 до точки 8 граница проходит в восточном направлении 0,94 км вдоль северной границы лесного квартала 2 Зеленодольского участкового лесничества Зеленодольского лесничества Республики Татарстан, затем граница проходит в том же направлении 5,22 км вдоль северной границы лесных кварталов 4, 5, 6, 7 и 8 Айшинского участкового лесничества Зеленодольского лесничества Республики Татарстан.

От точки 8 до точки 9 граница проходит в северном направлении 0,87 км по западной стороне лесополосы.

От точки 9 до точки 10 граница проходит в северо-восточном направлении 1,13 км вдоль северной границы выделов лесного квартала 187 Айшинского участкового лесничества Зеленодольского лесничества Республики Татарстан, пересекая пересыхающий ручей, затем 0,48 км по сельскохозяйственным угодьям, далее граница проходит 0,36 км по северной стороне лесополосы.

От точки 10 до точки 11 граница проходит в северном направлении 0,45 км по западной стороне лесополосы, затем 0,64 км по сельскохозяйственным угодьям, далее 1,15 км по западной стороне лесополосы.

От точки 11 до точки 12 граница проходит в северном направлении 1,88 км вдоль западной границы лесного квартала 3 Айшинского участкового лесничества Зеленодольского лесничества Республики Татарстан, далее 0,45 км по сельскохозяйственным угодьям до реки Уразла.

От точки 12 до точки 13 граница проходит в северо-восточном направлении 3,37 км по середине реки Уразла вниз по течению.

От точки 13 до точки 14 граница проходит в западном направлении 0,47 км вдоль южной границы лесного массива, далее в северо-западном направлении 1,43 км ломаной линией по обособленному участку леса, затем 1,06 км по юго-западной стороне лесополосы, далее 0,92 км вдоль южной границы выдела лесного квартала 184 Айшинского участкового лесничества Зеленодольского лесничества Республики Татарстан, затем 0,20 км по южной стороне лесополосы.

От точки 14 до точки 15 граница проходит в северо-восточном направлении 1,46 км по северо-западной стороне лесополосы, затем 0,87 км ломаной линией по сельскохозяйственным угодьям, далее 0,81 км по северной стороне лесополосы, затем 0,16 км по сельскохозяйственным угодьям, далее 1,90 км в северном направлении вдоль западной стороны лесополосы, затем 0,94 км в северо-западном направлении по сельскохозяйственным угодьям.

От точки 15 до точки 16 граница проходит в северо-восточном направлении 0,52 км по сельскохозяйственным угодьям, затем 0,79 км по северо-западной стороне лесополосы, далее 0,78 км по сельскохозяйственным угодьям, пересекая реку Петьялка.

От точки 16 до точки 17 граница проходит по сельскохозяйственным угодьям 0,62 км в юго-восточном направлении, затем 1,04 км в юго-западном направлении до реки Петьялка, далее граница проходит 2,39 км в юго-восточном направлении, пересекая реку Зеленый Ключ, затем в южном направлении 0,76 км по середине реки Петьялка вверх против течения.

От точки 17 до точки 18 граница проходит в северо-восточном направлении 0,33 км по оврагу, далее 0,62 км по сельскохозяйственным угодьям, затем 0,35 км по северо-западной стороне лесополосы, затем 1,63 км по сельскохозяйственным угодьям, пересекая безымянный ручей.

От точки 18 до точки 19 граница проходит в восточном направлении 0,54 км по северной стороне лесополосы, далее 0,53 км по обособленному участку леса, затем 0,71 км по северной стороне лесополосы, далее 0,80 км в восточном направлении по сельскохозяйственным угодьям, далее 0,59 км в южном направлении вдоль западной стороны лесного массива и по сельскохозяйственным угодьям, затем 0,59 км в восточном направлении по сельскохозяйственным угодьям, пересекая реку Токторали.

От точки 19 до точки 20 граница проходит в северном направлении 0,58 км по западной стороне лесополосы, далее 0,26 км вдоль восточной стороны обособленного участка леса, пересекая безымянный ручей, затем 1,29 км по западной стороне лесополосы, далее 0,38 км вдоль западной границы выдела лесного квартала 57 Ашитского участкового лесничества Ислейтарского лесничества Республики Татарстан, затем 0,25 км в том же направлении по участку леса, далее 0,22 км вдоль западной границы выдела лесного квартала 57 Ашитского участкового лесничества Ислейтарского лесничества Республики Татарстан, затем 0,41 км на северо-запад по участку леса, далее 0,23 км вдоль юго-западной границы выдела лесного квартала 57 Ашитского участкового лесничества Ислейтарского лесничества Республики Татарстан, затем на север 0,83 км по восточной стороне лесополосы и далее 0,61 км по сельскохозяйственным угодьям.

От точки 20 до точки 21 граница проходит в восточном направлении 0,54 км по южной стороне лесополосы, затем на север 2,44 км вдоль западной границы лесных кварталов 55, 53 и 52 Ашитского участкового лесничества Ислейтарского лесничества Республики Татарстан, пересекая безымянный ручей.

От точки 21 до точки 22 граница проходит в общем северо-восточном направлении 0,82 км вдоль северной границы лесного квартала 52 и выделов лесного квартала 87 Ашитского участкового лесничества Ислейтарского лесничества Республики Татарстан, далее 0,90 км по сельскохозяйственным угодьям, затем 0,44 км вдоль западной и северо-западной границы выдела

лесного квартала 87 Ашитского участкового лесничества Ислейтарского лесничества Республики Татарстан, пересекая безымянный ручей и реку Джанок, далее проходит 0,25 км вдоль южной границы обособленного участка леса, затем в том же направлении 3,90 км вдоль северной границы лесных кварталов 41, 42, 43 Ашитского участкового лесничества Ислейтарского лесничества Республики Татарстан, далее 0,94 км по сельскохозяйственным угодьям.

От точки 22 до точки 23 граница проходит по сельскохозяйственным угодьям в северном направлении 2,44 км, в северо-восточном направлении 0,40 км, в восточном направлении 1,37 км, пересекая пересыхающий ручей.

От точки 23 до точки 24 граница проходит в северном направлении 4,27 км по сельскохозяйственным угодьям, пересекая пересыхающий ручей, между восточной стороной обособленного лесного массива и западной стороной выдела квартала 36 Ашитского участкового лесничества Ислейтарского лесничества Республики Татарстан, пересекая реку Ашит.

От точки 24 до точки 25 граница проходит ломаной линией в общем восточном направлении 1,08 км по сельскохозяйственным угодьям, далее 1,06 км вдоль южной границы лесных кварталов 100 и 101 Красностекловарского участкового лесничества Кужерского лесничества Республики Марий Эл, затем 3,12 км по границе между выделом лесного квартала 37 Ашитского участкового лесничества Ислейтарского лесничества Республики Татарстан и лесными кварталами 101, 102, 104 Красностекловарского участкового лесничества Кужерского лесничества Республики Марий Эл, далее граница проходит 0,60 км на северо-восток вдоль юго-восточной границы лесного квартала 104 Красностекловарского участкового лесничества Кужерского лесничества Республики Марий Эл, затем 0,97 км на север по границе между выделом лесного квартала 38 Ашитского участкового лесничества Ислейтарского лесничества Республики Татарстан и лесным кварталом 104 Красностекловарского участкового лесничества Кужерского лесничества Республики Марий Эл, далее 0,70 км на северо-восток вдоль юго-восточной границы лесных кварталов 104, 103 Красностекловарского участкового лесничества Кужерского лесничества Республики Марий Эл, далее 1,07 км по границе между выделом лесного квартала 38 Ашитского участкового лесничества Ислейтарского лесничества Республики Татарстан и лесными кварталами 103, 91 Красностекловарского участкового лесничества Кужерского лесничества Республики Марий Эл.

От точки 25 до точки 26 граница проходит в северо-западном направлении 2,81 км вдоль северо-восточной границы лесных кварталов 91 и 90 Красностекловарского участкового лесничества Кужерского лесничества Республики Марий Эл, затем 0,38 км по границе между выделом лесного квартала 100 Илетьского участкового лесничества Ислейтарского лесничества Республики Татарстан и лесным кварталом 90 Красностекловарского участкового лесничества Кужерского лесничества Республики Марий Эл, далее 1,31 км вдоль северо-восточной границы лесных кварталов 90 и 88 Красностекловарского участкового лесничества Кужерского лесничества Республики Марий Эл, пересекая лесной массив.

От точки 26 до точки 27 граница проходит в юго-западном направлении 2,45 км вдоль северо-западной границы лесных кварталов 88, 87 Красностекловарского участкового лесничества Кужерского лесничества Республики Марий Эл, затем в западном направлении 1,85 км по границе между лесными кварталами 23, 22 Ашитского участкового лесничества Ислейтарского лесничества Республики Татарстан и лесными кварталами 86, 85 Красностекловарского участкового лесничества Кужерского лесничества Республики Марий Эл до реки Илеть, далее в том же направлении 2,12 км по просеке между лесными кварталами 21, 20 Ашитского участкового лесничества Ислейтарского лесничества Республики Татарстан и лесными кварталами 84, 83 Красностекловарского участкового лесничества Кужерского лесничества Республики Марий Эл.

От точки 27 до точки 28 граница проходит в северном направлении 3,56 км по просеке между лесными кварталами 15, 9, 5 Ашитского участкового лесничества Ислейтарского лесничества Республики Татарстан и лесными кварталами 76, 70, 66, 61 Красностекловарского участкового лесничества Кужерского лесничества Республики Марий Эл.

От точки 28 до точки 29 граница проходит в северо-восточном направлении 5,40 км по просеке между лесными кварталами 5, 2, 3, 1 Ашитского участкового лесничества Ислейтарского

лесничества Республики Татарстан и лесными кварталами 56, 51, 45, 33, 34 Красностекловарского участкового лесничества Кужерского лесничества Республики Марий Эл, пересекая реку Яранка, затем 3,13 км по границе между лесными кварталами 63, 53, 42 Илетьского участкового лесничества Ислейтарского лесничества Республики Татарстан и лесными кварталами 36, 37, 38 Красностекловарского участкового лесничества Кужерского лесничества Республики Марий Эл.

От точки 29 до точки 30 граница проходит в общем северном направлении 4,97 км по границе между лесными кварталами 42, 34, 29, 24 Илетьского участкового лесничества Ислейтарского лесничества Республики Татарстан и лесными кварталами 38, 19, 10, 6 Красностекловарского участкового лесничества Кужерского лесничества Республики Марий Эл.

От точки 30 до точки 31 граница проходит в северо-восточном направлении 1,2 км по границе между лесными кварталами 24, 19 Илетьского участкового лесничества Ислейтарского лесничества Республики Татарстан и лесным кварталом 1 Красностекловарского участкового лесничества Кужерского лесничества Республики Марий Эл, далее 1,09 км вдоль западной границы лесных кварталов 19, 14 Илетьского участкового лесничества Ислейтарского лесничества Республики Татарстан, затем граница проходит на восток 1,16 км по границе между лесным кварталом 14 Илетьского участкового лесничества Ислейтарского лесничества Республики Татарстан и лесным кварталом 112 Моркинского участкового лесничества Моркинского лесничества Республики Марий Эл, далее 1,38 км ломаной линией вдоль северной границы лесного квартала 15 Илетьского участкового лесничества Ислейтарского лесничества Республики Татарстан, пересекая реку Илеть и массив леса, затем 1,35 км на юг по границе между лесным кварталом 113 Моркинского участкового лесничества Моркинского лесничества Республики Марий Эл и лесными кварталами 15, 20 Илетьского участкового лесничества Ислейтарского лесничества Республики Татарстан, далее 4,13 км в общем направлении на северо-восток между границами лесных кварталов 113, 111 Моркинского участкового лесничества Моркинского лесничества Республики Марий Эл и лесных кварталов 21, 16, 12, 11, 10 Илетьского участкового лесничества Ислейтарского лесничества Республики Татарстан, далее 1,37 км на север вдоль западной границы лесных кварталов 11, 10 Илетьского участкового лесничества Ислейтарского лесничества Республики Татарстан.

От точки 31 до точки 32 граница проходит в восточном направлении 0,83 км по границе между лесным кварталом 10 Илетьского участкового лесничества Ислейтарского лесничества Республики Татарстан и лесным кварталом 108 Моркинского участкового лесничества Моркинского лесничества Республики Марий Эл, далее в южном направлении 1,37 км вдоль восточной границы лесных кварталов 10, 11 Илетьского участкового лесничества Ислейтарского лесничества Республики Татарстан, затем граница проходит на восток 2,40 км по сельскохозяйственным угодьям, далее на юг 0,18 км вдоль западной стороны лесного массива, затем 0,72 км на юго-восток по сельскохозяйственным угодьям. Далее граница проходит в северо-восточном направлении 1,48 км вдоль северо-западной стороны лесополосы, затем по сельскохозяйственным угодьям в северо-западном направлении 1,36 км, далее в северном направлении 2,36 км, пересекая линию электропередачи.

От точки 32 до точки 33 граница проходит в общем восточном направлении 3,71 км по границе между лесными кварталами 101, 102, 103 Моркинского участкового лесничества Моркинского лесничества Республики Марий Эл и лесными кварталами 2, 3, 4 Илетьского участкового лесничества Ислейтарского лесничества Республики Татарстан, пересекая реку Тюшумка.

От точки 33 до точки 34 граница проходит в южном направлении 1,80 км вдоль восточной границы лесных кварталов 5, 9 Илетьского участкового лесничества Ислейтарского лесничества Республики Татарстан, пересекая безымянный ручей и реку Тюшумка, затем 1,05 км вдоль восточной стороны лесополосы, далее 2,7 км по сельскохозяйственным угодьям до реки Уртемка.

От точки 34 до точки 35 граница проходит в юго-восточном направлении 6,8 км по середине реки Уртемка вниз по течению.

От точки 35 до точки 36 граница проходит в северном направлении 1,75 км по середине реки Варангужская Речка вверх против течения, далее в том же направлении по



сельскохозяйственным угодьям 0,71 км до безымянного ручья, затем 0,79 км по ручью вверх по направлению течения, далее 1,53 км по сельскохозяйственным угодьям до безымянного ручья. Затем граница меняет направление на восточное и проходит 1,80 км по середине безымянного ручья до впадения в реку Варангужская Речка, далее 0,17 км на юг по середине реки Варангужская Речка вниз по течению, затем граница проходит по сельскохозяйственным угодьям 0,59 км на юго-восток, далее 0,37 км на юго-запад.

От точки 36 до точки 37 граница проходит по сельскохозяйственным угодьям 0,99 км на юго-восток до края лесополосы, затем 2,14 км на северо-восток.

От точки 37 до точки 38 граница проходит в северном направлении 1,55 км по сельскохозяйственным угодьям, далее в том же направлении 1,33 км по западной стороне лесополосы, затем 0,82 км по восточной стороне лесополосы, далее 1,04 км на север по сельскохозяйственным угодьям.

От точки 38 до точки 39 граница проходит в северо-западном направлении 0,52 км по сельскохозяйственным угодьям, далее на север 0,72 км по западной стороне лесополосы, пересекает автодорогу, соединяющую населенный пункт Ключи-Сап Атнинского муниципального района Республики Татарстан и населенный пункт Шиньша Моркинского района Республики Марий Эл. Затем граница проходит в северном направлении 1,27 км между сдвоенными лесополосами, далее 0,17 км по сельскохозяйственным угодьям.

От точки 39 до точки 40 граница проходит в северном направлении 2,29 км по сельскохозяйственным угодьям.

От точки 40 до точки 41 граница проходит в восточном направлении 1,16 км по сельскохозяйственным угодьям до реки Сап, далее 0,38 км на восток по середине канавы, затем на восток, а потом на север 0,21 км по сельскохозяйственным угодьям, далее на север 2,12 км по восточному краю канавы, затем по сельскохозяйственным угодьям 0,17 км на север, потом 0,06 км на запад, затем 0,31 км на юго-запад до канавы. Далее граница проходит в юго-западном направлении 0,29 км по северо-западной стороне канавы, затем по границе между выделами лесного квартала 119 Тукайского участкового лесничества Арского лесничества Республики Татарстан и лесными кварталами 101, 95 Уньжинского участкового лесничества Моркинского лесничества Республики Марий Эл – 0,85 км на запад, далее 1,20 км на север, затем 0,65 км на северо-восток, далее 0,75 км на восток. Далее граница проходит 0,64 км на юг вдоль восточной стороны лесного массива, затем по сельскохозяйственным угодьям 0,14 км на юго-запад, далее 0,20 км на юг, пересекая реку Шора, затем 0,29 км на северо-восток, далее 1,20 км на северо-восток вдоль южного края канавы, затем 0,94 км в том же направлении по сельскохозяйственным угодьям, дважды пересекая реку Шора.

От точки 41 до точки 42 граница проходит в юго-восточном направлении 0,10 км вдоль юго-западного края канавы, затем в юго-западном направлении 0,92 км по канаве, далее 1,03 км по границе между выделами лесного квартала 119 Тукайского участкового лесничества Арского лесничества Республики Татарстан и лесным кварталом 102 Уньжинского участкового лесничества Моркинского лесничества Республики Марий Эл, далее на юг 0,56 км вдоль западной границы лесного квартала 102 Уньжинского участкового лесничества Моркинского лесничества Республики Марий Эл, затем в общем направлении на юг 2,60 км по сельскохозяйственным угодьям, пересекая реку Сапуньжинская Речка. Далее граница проходит в юго-восточном направлении 2,06 км по сельскохозяйственным угодьям, пересекая автодорогу, соединяющую населенный пункт Ключи-Сап Атнинского муниципального района Республики Татарстан и населенный пункт Шоруньжа Моркинского района Республики Марий Эл, затем 0,67 км по северо-восточной стороне лесополосы.

От точки 42 до точки 43 граница проходит в северо-восточном направлении 0,68 км по сельскохозяйственным угодьям, пересекая овраг, далее 0,35 км на юго-восток вдоль северо-восточной стороны лесополосы, затем ломаной линией 4,36 км в общем направлении на восток по сельскохозяйственным угодьям.

От точки 43 до точки 44 граница проходит в северном направлении 3,71 км по сельскохозяйственным угодьям.

От точки 44 до точки 45 граница проходит в восточном направлении 0,30 км по южной стороне лесополосы, далее 0,74 км вдоль северной границы выделов лесного квартала 101 Тукайского участкового лесничества Арского лесничества Республики Татарстан, пересекая линии электропередачи, далее граница проходит на север 1,50 км вдоль западной границы лесных кварталов 31 и 25 Тукайского участкового лесничества Арского лесничества Республики Татарстан, далее 1,90 км по просеке между лесными кварталами 18 и 16 Тукайского участкового лесничества Арского лесничества Республики Татарстан и лесным кварталом 105 Уньжинского участкового лесничества Моркинского лесничества Республики Марий Эл до реки Шора, пересекает ее, далее 0,47 км вдоль восточной границы лесного квартала 177 Ямбаторского участкового лесничества Мари-Турекского лесничества Республики Марий Эл.

От точки 45 до точки 46 граница проходит в северном направлении 0,63 км вдоль восточной границы лесного квартала 177 Ямбаторского участкового лесничества Мари-Турекского лесничества Республики Марий Эл, затем 0,76 км по просеке между лесным кварталом 13 Тукайского участкового лесничества Арского лесничества Республики Татарстан и лесным кварталом 177 Ямбаторского участкового лесничества Мари-Турекского лесничества Республики Марий Эл.

От точки 46 до точки 47 граница проходит в общем северо-восточном направлении 4,20 км по просеке между лесными кварталами 13, 14, 3 Тукайского участкового лесничества Арского лесничества Республики Татарстан и лесными кварталами 173, 174, 175, 171 Ямбаторского участкового лесничества Мари-Турекского лесничества Республики Марий Эл до реки Минерка, пересекает ее, затем 2,38 км в том же направлении по просеке между лесными кварталами 3, 4, 1 Тукайского участкового лесничества Арского лесничества Республики Татарстан и лесными кварталами 171, 163 Ямбаторского участкового лесничества Мари-Турекского лесничества Республики Марий Эл.

От точки 47 до точки 48 граница проходит в общем восточном направлении 0,88 км по границе между лесными кварталами 163, 153 Ямбаторского участкового лесничества Мари-Турекского лесничества Республики Марий Эл и лесным кварталом 1 Тукайского участкового лесничества Арского лесничества Республики Татарстан, пересекая реку Сурка, далее проходит 7,19 км по просеке между лесными кварталами 1, 2, 7, 8, 9, 10 Тукайского участкового лесничества Арского лесничества Республики Татарстан и лесными кварталами 153, 164, 165, 166, 156, 87, 88 Ямбаторского участкового лесничества Мари-Турекского лесничества Республики Марий Эл.

От точки 48 до точки 49 граница проходит в юго-восточном направлении 1,95 км по просеке между лесными кварталами 11, 12 Тукайского участкового лесничества Арского лесничества Республики Татарстан и лесными кварталами 88, 89, 90 Ямбаторского участкового лесничества Мари-Турекского лесничества Республики Марий Эл, далее 0,36 км вдоль северо-восточной границы лесного квартала 12 Тукайского участкового лесничества Арского лесничества Республики Татарстан, затем 1,16 км по сельскохозяйственным угодьям, пересекая реку Шора, затем в том же направлении 0,31 км вдоль юго-западной стороны лесного массива, пересекая профилированную автодорогу, далее 1,73 км вдоль юго-западной границы лесного квартала 101 Ямбаторского участкового лесничества Мари-Турекского лесничества Республики Марий Эл.

От точки 49 до точки 50 граница проходит в юго-западном направлении 1,42 км вдоль северо-западной границы лесного массива Ямбаторского участкового лесничества Мари-Турекского лесничества Республики Марий Эл.

От точки 50 до точки 51 граница проходит в юго-западном направлении 2,45 км по юго-восточной стороне двух лесополос, затем в том же направлении 1,13 км между северо-западной границей лесного массива Ямбаторского участкового лесничества Мари-Турекского лесничества Республики Марий Эл и юго-восточной стороной лесополосы, далее 0,94 км по юго-восточной стороне лесополосы.

От точки 51 до точки 52 граница проходит в южном направлении 0,47 км по восточной стороне лесополосы, далее 0,52 км по сельскохозяйственным угодьям, затем в юго-восточном направлении 2,07 км по сельскохозяйственным угодьям, пересекая безымянный ручей и обособленный массив леса, далее 0,44 км вдоль юго-восточной стороны лесополосы и

обособленного участка леса, затем граница проходит 1,19 км вдоль северо-восточной границы лесных кварталов 37, 38 Тукайского участкового лесничества Арского лесничества Республики Татарстан.

От точки 52 до точки 53 граница проходит в юго-восточном направлении 3,03 км по границе между лесными кварталами 38, 39, 40 Тукайского участкового лесничества Арского лесничества Республики Татарстан и лесным массивом Ямбаторского участкового лесничества Мари-Турекского лесничества Республики Марий Эл, пересекая реку Кичу, далее 0,76 км по южной стороне лесополосы.

От точки 53 до точки 54 граница проходит в общем северо-восточном направлении 1,21 км по сельскохозяйственным угодьям, далее 0,43 км вдоль юго-восточной границы лесного массива, затем 2,04 км по сельскохозяйственным угодьям, пересекая безымянный ручей.

От точки 54 до точки 55 граница проходит в северо-восточном направлении 0,68 км по сельскохозяйственным угодьям, пересекая реку Нуса, далее 0,68 км вдоль юго-восточной стороны лесополосы, затем 0,43 км по сельскохозяйственным угодьям и вдоль юго-восточной стороны лесного массива, далее 0,86 км по юго-восточной стороне лесополосы.

От точки 55 до точки 56 граница проходит в северо-западном направлении 1,40 км по юго-западной стороне лесополосы, далее в северо-восточном направлении 0,30 км по юго-восточной стороне лесополосы, затем 0,55 км по сельскохозяйственным угодьям, далее 1,01 км по юго-восточной стороне лесополосы и вдоль юго-восточной границы лесного массива, затем 1,12 км по сельскохозяйственным угодьям, вдоль юго-восточной границы участка лесных насаждений, пересекая реку Шука.

От точки 56 до точки 57 граница проходит в восточном направлении 3,32 км по сельскохозяйственным угодьям, пересекая реку Сарда.

От точки 57 до точки 58 граница проходит в южном направлении 0,64 км по западной стороне лесополосы до автодороги, далее 2,63 км вдоль западной стороны автодороги к населенному пункту Сардаял Мари-Турекского района Республики Марий Эл, затем граница проходит ломаной линией в общем направлении на запад 3,13 км по южной стороне лесополосы, пересекая реку Сарда и автодорогу к населенному пункту Сердебаш Арского муниципального района Республики Татарстан.

От точки 58 до точки 59 граница проходит в юго-восточном направлении 0,68 км по сельскохозяйственным угодьям, пересекая автодорогу к населенному пункту Сердебаш Арского муниципального района Республики Татарстан, затем на юг 2,82 км по восточной стороне лесополосы.

От точки 59 до точки 60 граница проходит в восточном направлении 1,70 км по сельскохозяйственным угодьям до реки Сарда, пересекает ее, далее 5,15 км на северо-восток по сельскохозяйственным угодьям.

От точки 60 до точки 61 граница проходит в северном направлении 3,02 км по долговременной меже, далее 0,89 км на восток по долговременной меже и по северной стороне лесополосы, затем 1,19 км на север вдоль восточной стороны лесополосы.

От точки 61 до точки 62 граница проходит в северо-восточном направлении 1,87 км по долговременной меже, далее в северо-западном направлении 0,78 км вдоль юго-западной стороны лесополосы, затем в северо-восточном направлении 0,88 км по сельскохозяйственным угодьям, пересекая лесной массив. Далее граница проходит на восток 1,81 км по южной стороне лесополосы, пересекая автодорогу Большой Карлыган – Субаш.

От точки 62 до точки 63 граница проходит в северо-восточном направлении 2,93 км по юго-восточной стороне лесополосы, затем 1,20 км вдоль северо-западной границы выделов лесного квартала 25 Балтасинского участкового лесничества Арского лесничества Республики Татарстан, далее 2,18 км на север по пересыхающему ручью, затем на северо-восток 0,36 км по сельскохозяйственным угодьям, пересекая реку Арборка, далее 0,72 км вдоль западной и северной границы выделов лесного квартала 133 Балтасинского участкового лесничества Арского лесничества Республики Татарстан.

От точки 63 до точки 64 граница проходит в северном направлении 0,92 км по западной стороне лесополосы, затем по сельскохозяйственным угодьям 0,98 км в северо-западном направлении, далее 1,37 км в северо-восточном направлении.

От точки 64 до точки 65 граница проходит в северо-западном направлении 2,26 км по юго-западной стороне лесополосы.

От точки 65 до точки 66 граница проходит общим в западном направлении 3,17 км по юго-восточной и южной стороне лесополосы, далее 4,40 км вдоль южной границы лесных кварталов 9, 8, 7, 6, 5 Балтасинского участкового лесничества Арского лесничества Республики Татарстан, затем в северном направлении 1,60 км по просеке между лесными кварталами 5, 1 Балтасинского участкового лесничества Арского лесничества Республики Татарстан и лесным массивом Ямбаторского участкового лесничества Мари-Турекского лесничества Республики Марий Эл, далее граница проходит на восток 1,24 км вдоль северной границы лесных кварталов 1 и 2 Балтасинского участкового лесничества Арского лесничества Республики Татарстан до точки 66, являющейся узловой (общей) точкой границ Республики Татарстан, Республики Марий Эл и Кировской области.

#### **Анклав «В пойме реки Тюшумка в лесном массиве» Республики Татарстан**

От точки 67 до точки 68 граница проходит в юго-восточном направлении 0,13 км вдоль юго-западной стороны автодороги.

От точки 68 до точки 69 граница проходит в южном направлении 1,48 км вдоль границы лесных кварталов 83, 93 Семи-Солинского участкового лесничества Моркинского лесничества Республики Марий Эл до реки Тюшумка.

От точки 69 до точки 67 граница проходит в северо-западном направлении 1,98 км по середине реки Тюшумка вниз по течению.

#### **Анклав «Лесной квартал 80 Тукайского участкового лесничества Арского лесничества Республики Татарстан» Республики Татарстан**

От точки 70 до точки 71 граница проходит в северо-восточном направлении 2,04 км по границе между лесными кварталами 75, 64 Уньжинского участкового лесничества Моркинского лесничества Республики Марий Эл и выделами лесного квартала 80 Тукайского участкового лесничества Арского лесничества Республики Татарстан.

От точки 71 до точки 72 граница проходит в юго-восточном направлении 1,38 км по просеке между лесным кварталом 80 Тукайского участкового лесничества Арского лесничества Республики Татарстан и лесными кварталами 64 Уньжинского участкового лесничества Моркинского лесничества Республики Марий Эл и 176 Ямбаторского участкового лесничества Мари-Турекского лесничества Республики Марий Эл, далее 0,57 км в юго-западном направлении вдоль юго-восточной границы лесного квартала 80 Тукайского участкового лесничества Арского лесничества Республики Татарстан, затем по сельскохозяйственным угодьям 1,02 км на юг вдоль границ выделов лесного квартала 80 Тукайского участкового лесничества Арского лесничества Республики Татарстан.

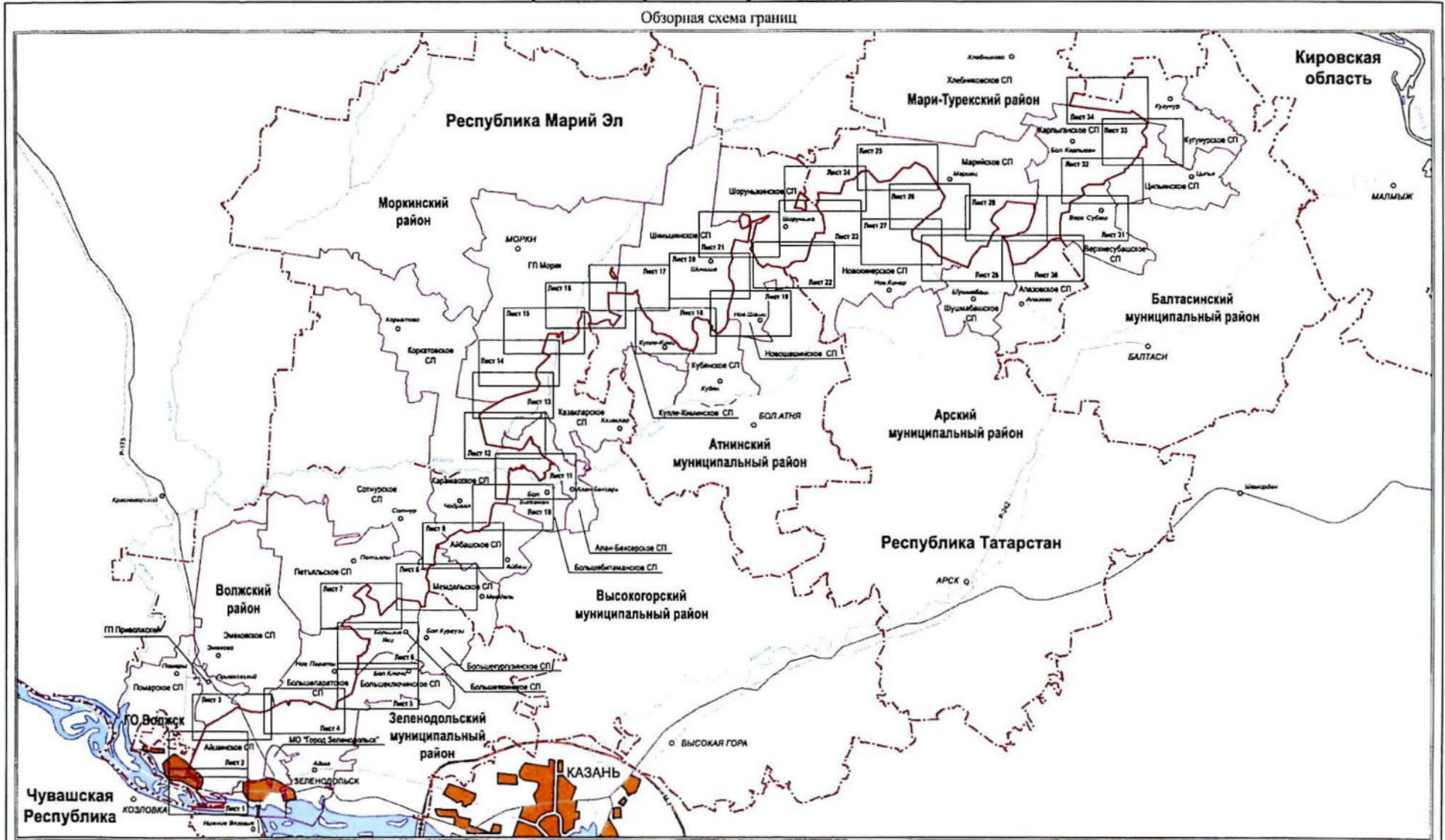
От точки 72 до точки 70 граница проходит в западном направлении 1,42 км вдоль южной границы выделов лесного квартала 80 Тукайского участкового лесничества Арского лесничества Республики Татарстан.

Приложение № 1  
к Соглашению об установлении  
местоположения границы между  
субъектами Российской Федерации –  
Республикой Татарстан и Республикой Марий Эл  
от 12.08.2012

**ГРАФИЧЕСКОЕ ОПИСАНИЕ ГРАНИЦЫ  
МЕЖДУ СУБЪЕКТАМИ РОССИЙСКОЙ ФЕДЕРАЦИИ –  
РЕСПУБЛИКОЙ ТАТАРСТАН И РЕСПУБЛИКОЙ МАРИЙ ЭЛ**

Графическое описание границы между субъектами Российской Федерации –  
Республикой Татарстан и Республикой Марий Эл

Обзорная схема границ



Масштаб 1:440 000

Используемые условные знаки и обозначения:

- граница между Республикой Татарстан и Республикой Марий Эл
- граница муниципального района, городского округа
- граница между субъектами Российской Федерации
- граница поселения

Графическое описание границы между субъектами Российской Федерации –  
Республикой Татарстан и Республикой Марий Эл

Лист 1



Масштаб 1:25 000

Используемые условные знаки и обозначения:

- 1 – поворотная точка границы
- — — — — граница между Республикой Татарстан и Республикой Марий Эл
- 105 – номер лесного квартала

- — — — — граница между субъектами Российской Федерации по данным картографической основы\*
- · - · - · - · - граница муниципального района, городского округа
- — — — — граница поселения

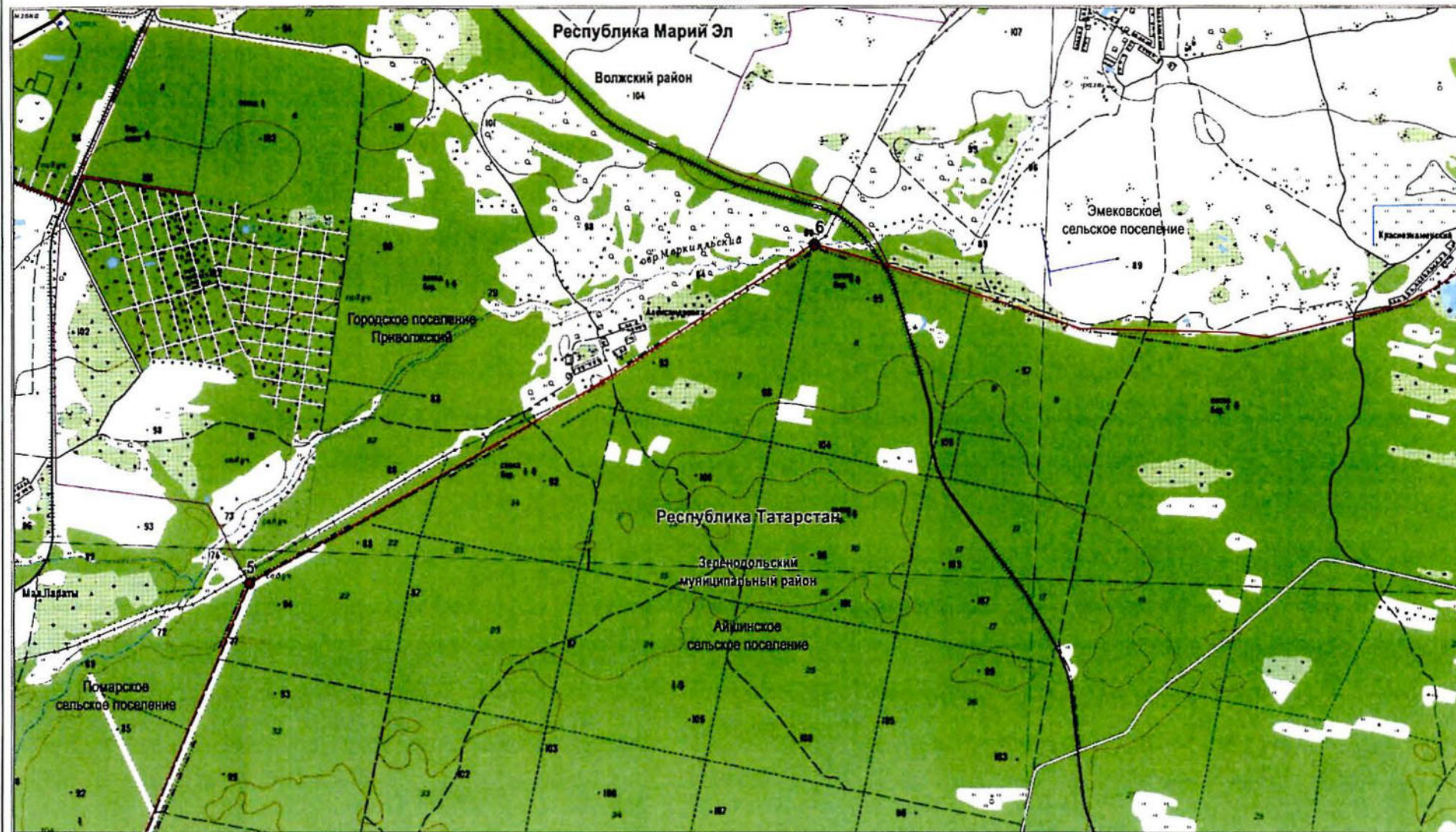
\*Цифровые топографические карты открытого пользования ФГБУ «Центр геодезии, картографии и ИПД» М 1:25000, 2016 г.





Графическое описание границы между субъектами Российской Федерации –  
Республикой Татарстан и Республикой Марий Эл

Лист 3



Масштаб 1:25 000

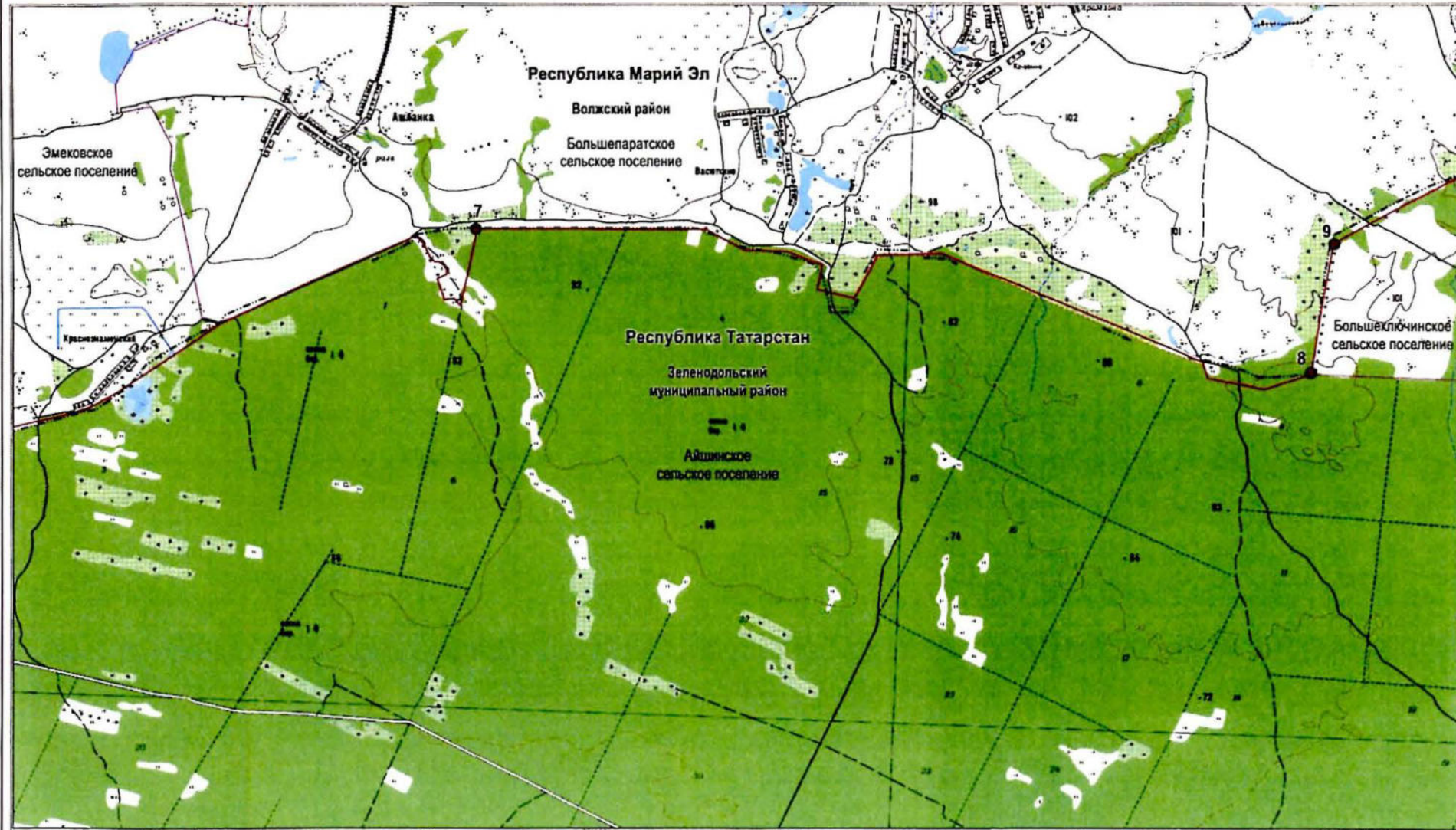
Используемые условные знаки и обозначения:

- |  |  |
|--|--|
| <ul style="list-style-type: none"> <li><span style="display: inline-block; width: 10px; height: 10px; background-color: red; border-radius: 50%; margin-right: 5px;"></span> 5 – поворотная точка границы</li> <li><span style="display: inline-block; width: 20px; border-bottom: 2px solid red; margin-right: 5px;"></span> – граница между Республикой Татарстан и Республикой Марий Эл</li> <li>22 – номер лесного квартала</li> </ul> | <ul style="list-style-type: none"> <li><span style="display: inline-block; width: 20px; border-bottom: 1px dashed black; margin-right: 5px;"></span> – граница между субъектами Российской Федерации по данным картографической основы*</li> <li><span style="display: inline-block; width: 20px; border-bottom: 1px solid black; margin-right: 5px;"></span> – граница поселения</li> </ul> |
|--|--|

\*Цифровые топографические карты открытого пользования  
ФГБУ «Центр геодезии, картографии и ИПД»  
М 1:25000, 2016 г.

Графическое описание границы между субъектами Российской Федерации –  
Республикой Татарстан и Республикой Марий Эл

Лист 4



Масштаб 1:25 000

Используемые условные знаки и обозначения:

- 7 – поворотная точка границы
- граница между Республикой Татарстан и Республикой Марий Эл
- 6 – номер лесного квартала

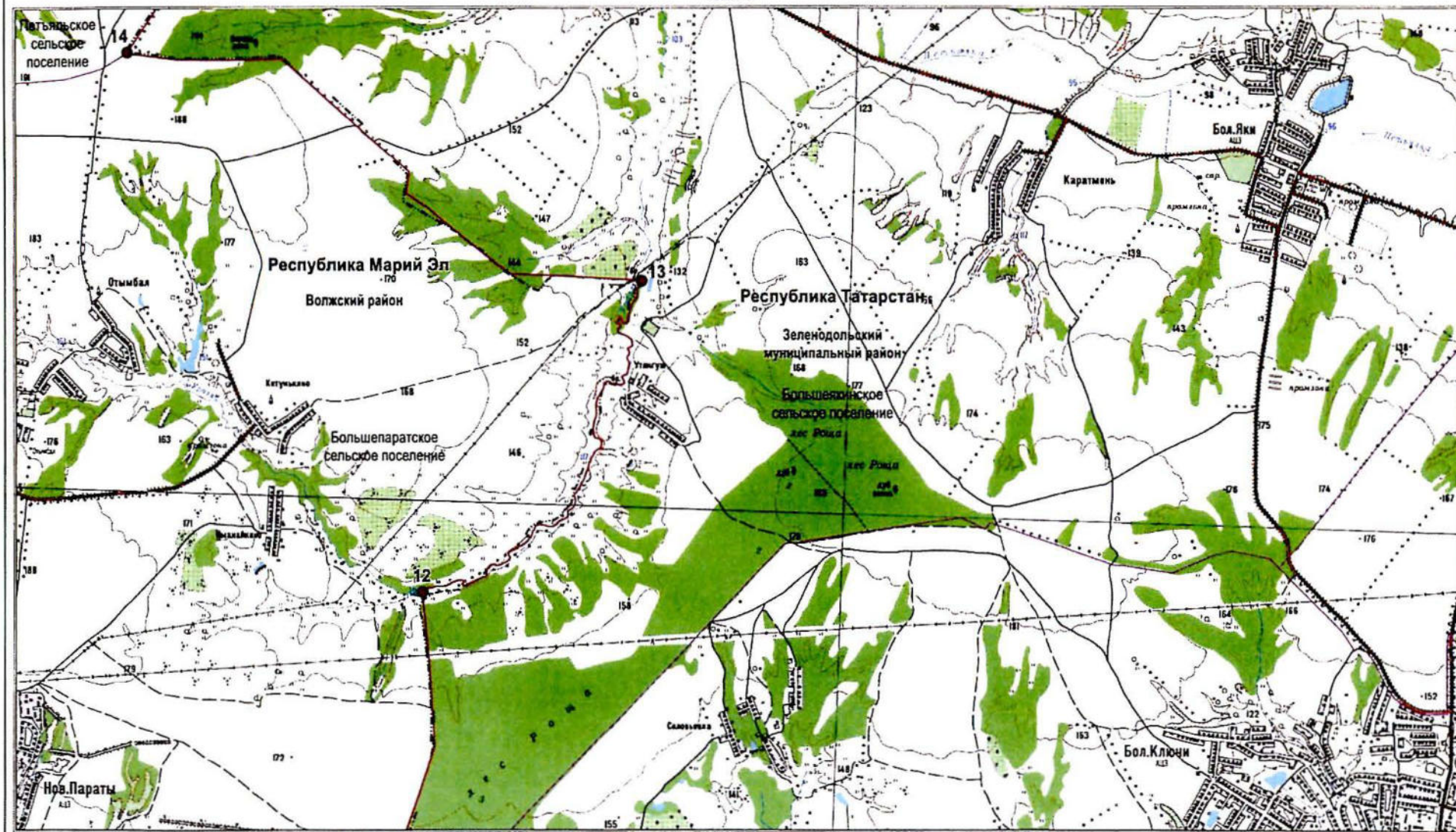
- граница между субъектами Российской Федерации по данным картографической основы\*
- граница поселения

\*Цифровые топографические карты открытого пользования  
ФГБУ «Центр геодезии, картографии и ИПД»  
М 1:25000, 2016 г.



Графическое описание границы между субъектами Российской Федерации –  
Республикой Татарстан и Республикой Марий Эл

Лист 6



Масштаб 1:25 000

Используемые условные знаки и обозначения:

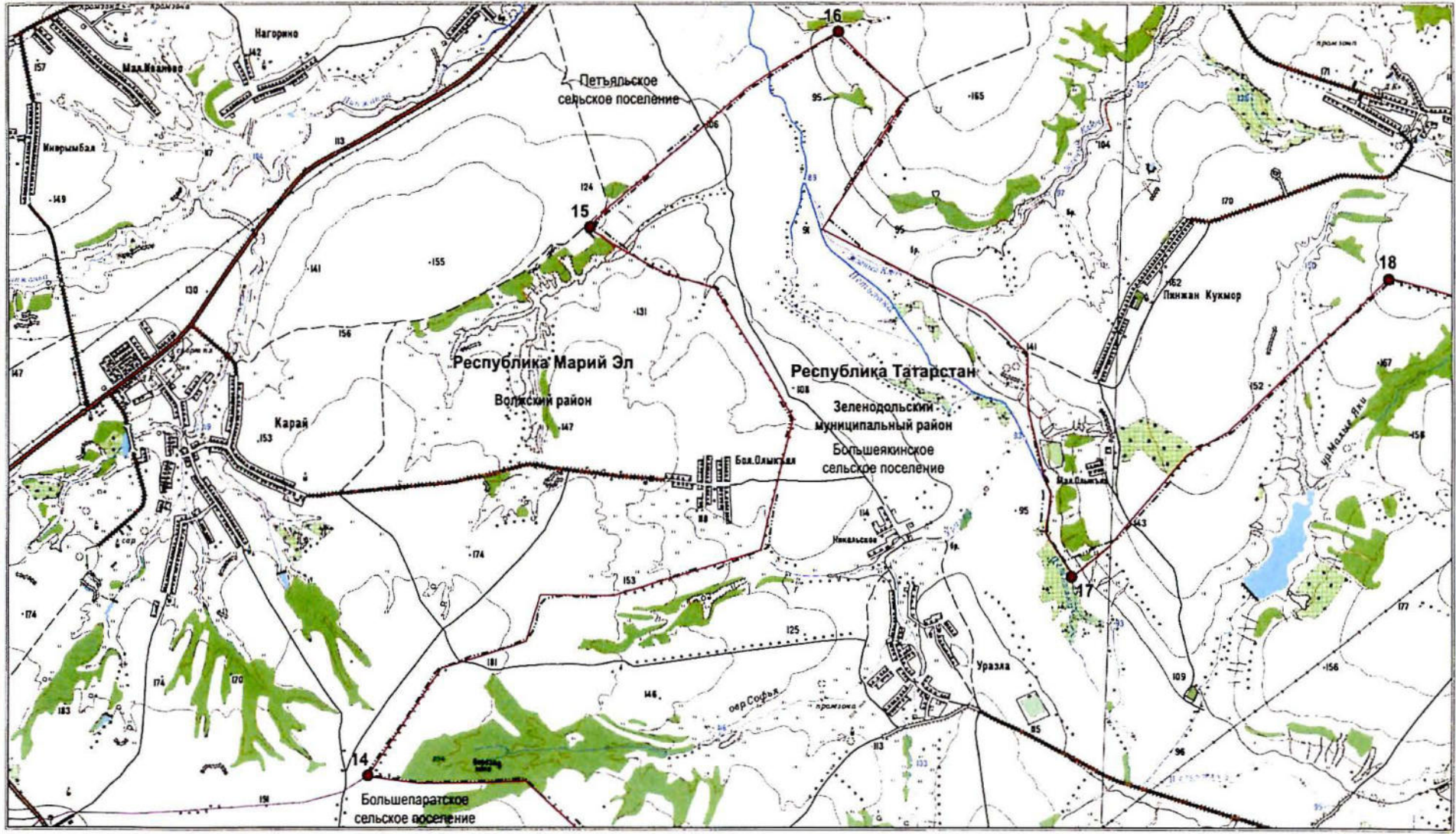
- 12 – поворотная точка границы
- граница между Республикой Татарстан и Республикой Марий Эл
- 3 – номер лесного квартала

- граница между субъектами Российской Федерации по данным картографической основы\*
- граница поселения

\*Цифровые топографические карты открытого пользования  
ФГБУ «Центр геодезии, картографии и ИПД»  
М 1:25000, 2016 г.

Графическое описание границы между субъектами Российской Федерации –  
Республикой Татарстан и Республикой Марий Эл

Лист 7



Масштаб 1:25 000

Используемые условные знаки и обозначения:

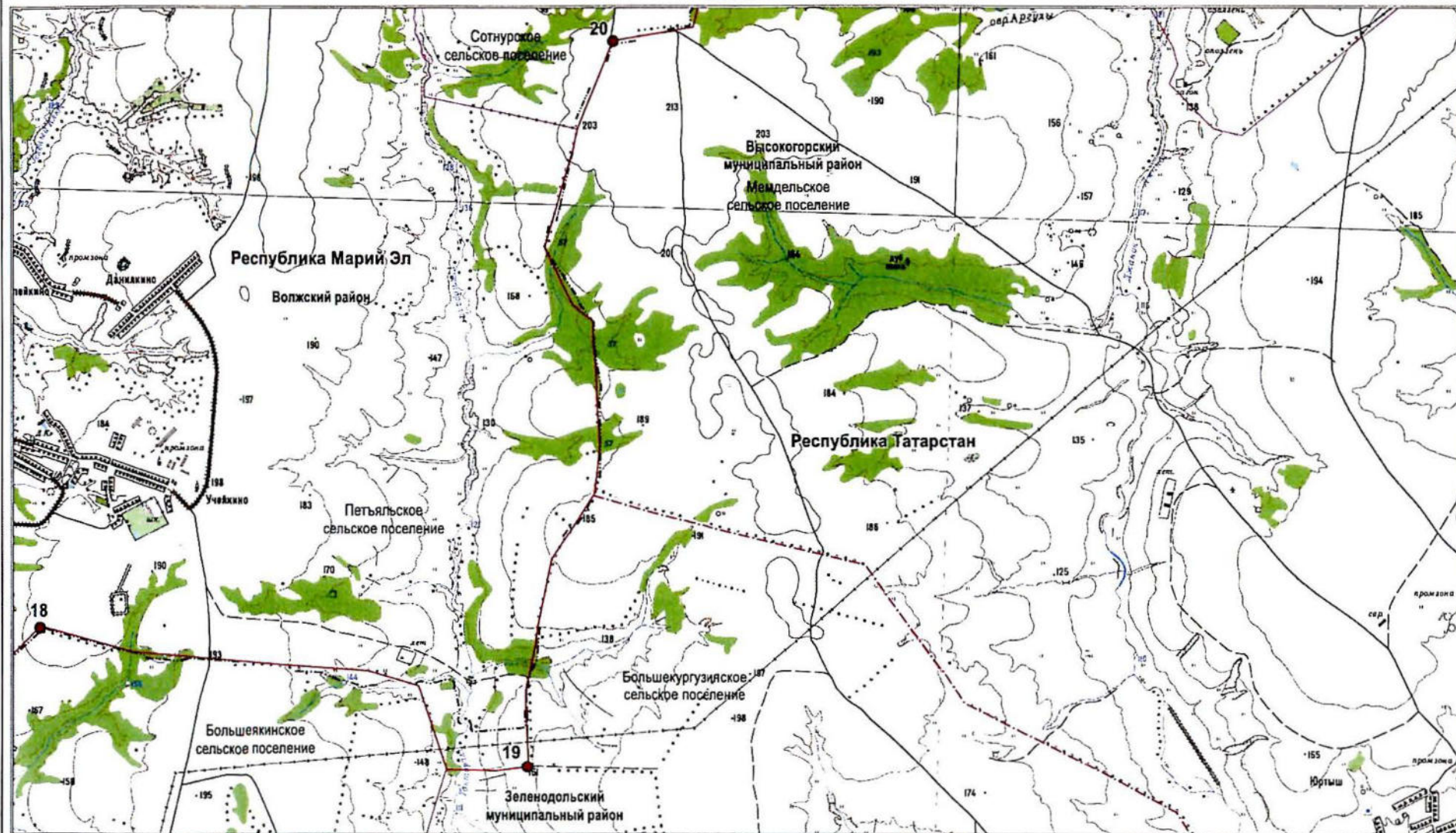
- 14 – поворотная точка границы
- 184 – граница между Республикой Татарстан и Республикой Марий Эл
- – номер лесного квартала

- — граница между субъектами Российской Федерации по данным картографической основы\*
- — граница поселения

\*Цифровые топографические карты открытого пользования  
ФГБУ «Центр геодезии, картографии и ИПД»  
М 1:25000, 2016 г.

Графическое описание границы между субъектами Российской Федерации –  
Республикой Татарстан и Республикой Марий Эл

Лист 8



Масштаб 1:25 000

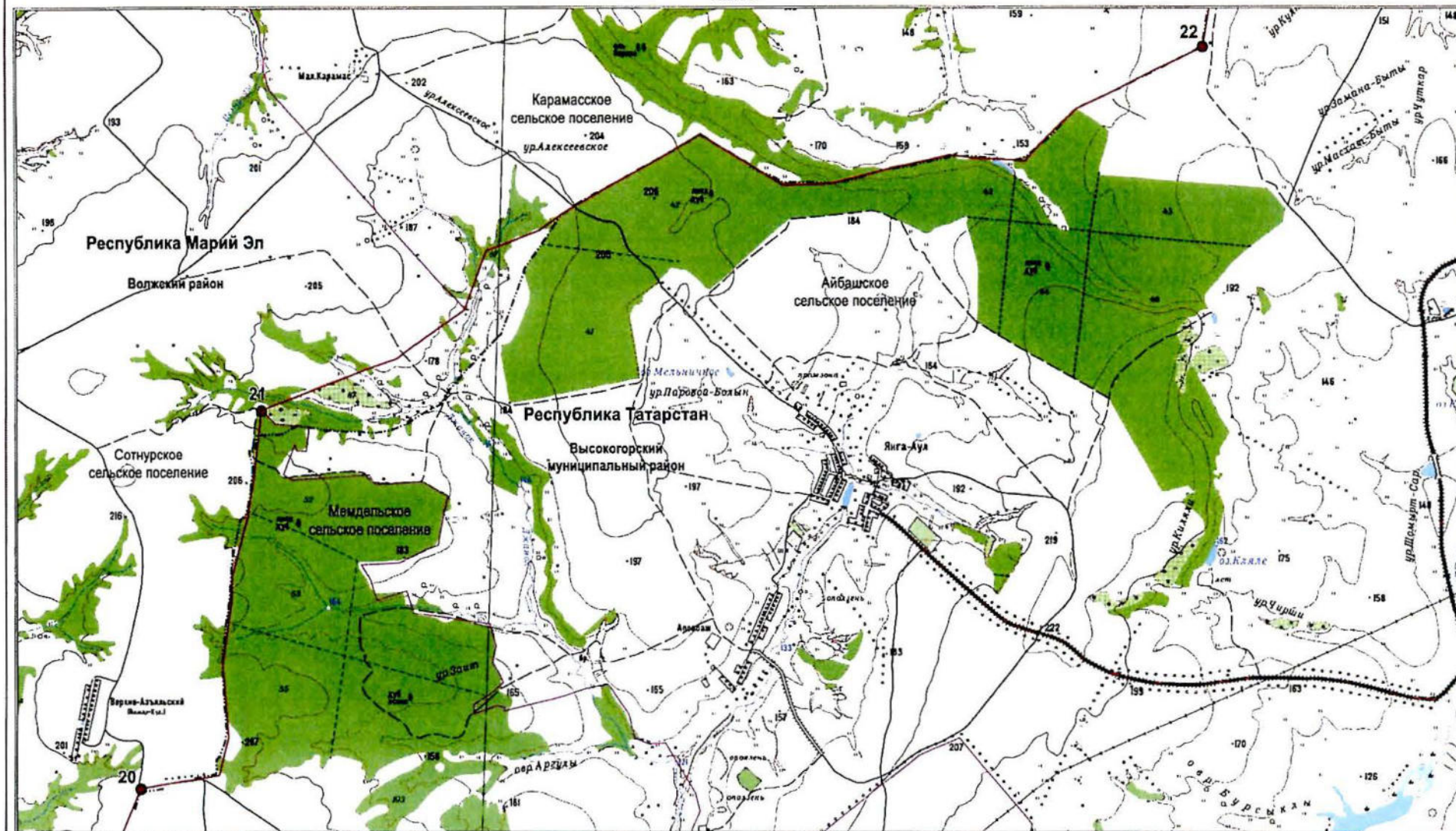
Используемые условные знаки и обозначения:

- |      |  |               |   |
|------|--|---------------|---|
| ● 18 | – поворотная точка границы                                   | — · — · — · — | – граница между субъектами Российской Федерации по далям картографической основы* |
| —    | – граница между Республикой Татарстан и Республикой Марий Эл | — · — · — · — | – граница муниципального района   |
| 37   | – номер лесного квартала                                     | —             | – граница поселения   |

\*Цифровые топографические карты открытого пользования  
ФГБУ «Центр геодезии, картографии и ИПД»  
М 1:25000, 2016 г.

Графическое описание границы между субъектами Российской Федерации –  
Республикой Татарстан и Республикой Марий Эл

Лист 9



Масштаб 1:25 000

Используемые условные знаки и обозначения:

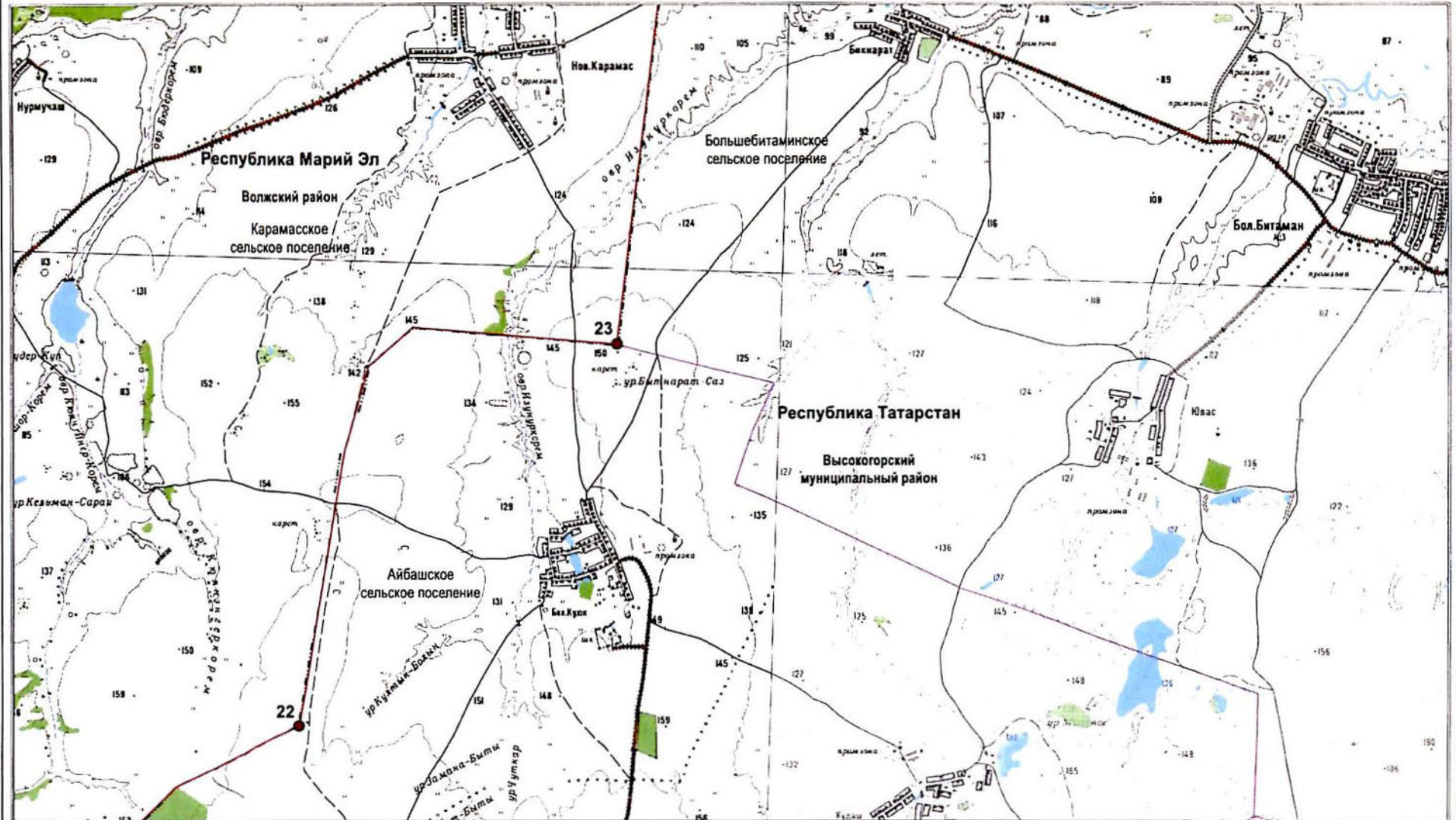
- 20 – поворотная точка границы
- 21 — граница между Республикой Татарстан и Республикой Марий Эл
- 55 — номер лесного квартала

- — граница между субъектами Российской Федерации по данным картографической основы\*
- — граница поселения

\*Цифровые топографические карты открытого пользования  
ФГБУ «Центр геодезии, картографии и ИПД»  
М 1:25000, 2016 г.

Графическое описание границы между субъектами Российской Федерации –  
Республикой Татарстан и Республикой Марий Эл

Лист 10



Масштаб 1:25 000

Используемые условные знаки и обозначения:

- 22 – поворотная точка границы
- 22 — граница между Республикой Татарстан и Республикой Марий Эл

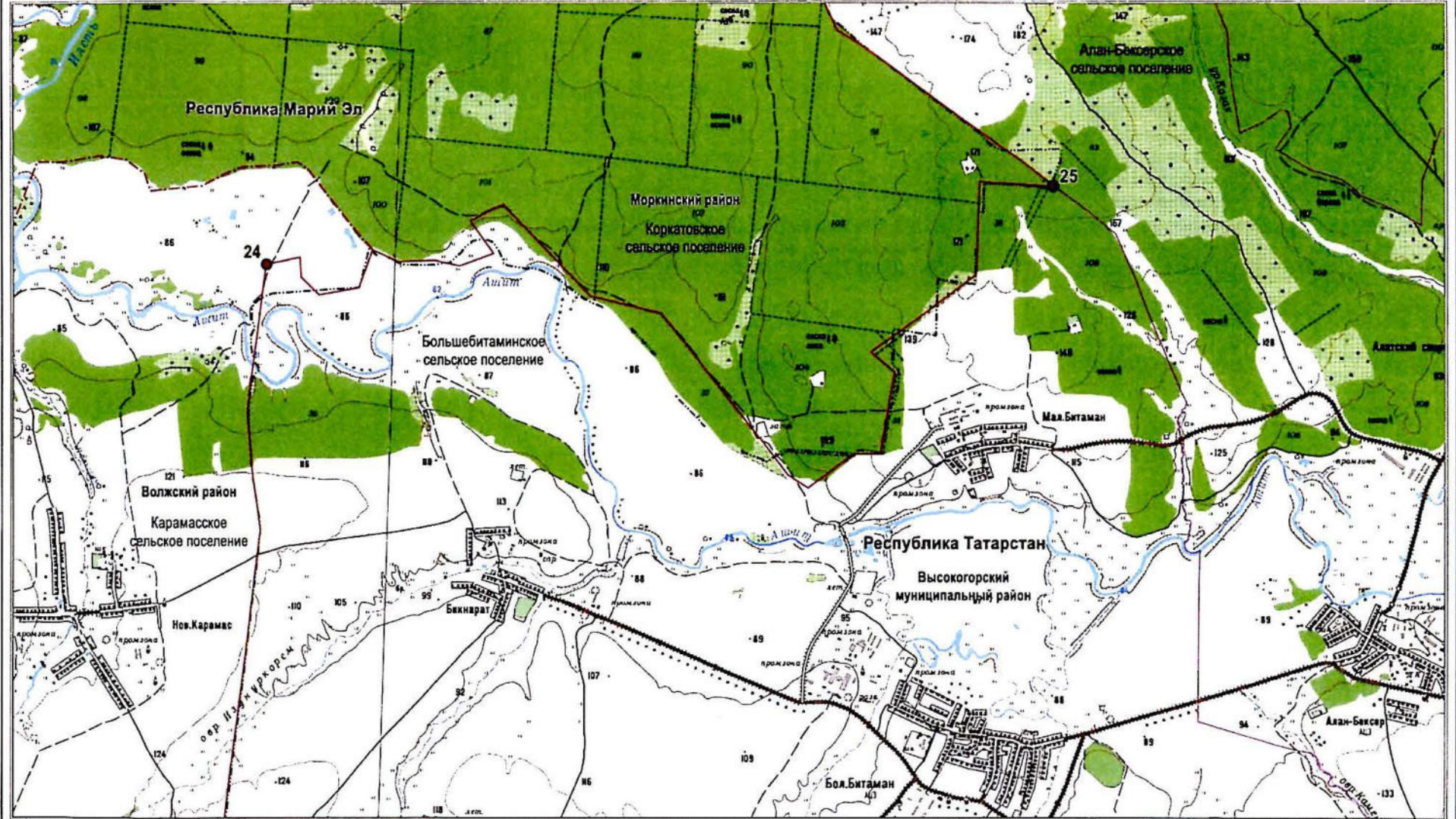
- --- – граница между субъектами Российской Федерации по данным картографической основы\*
- — — — – граница поселения

\*Цифровые топографические карты открытого пользования  
ФГБУ «Центр геодезии, картографии и ИПД»  
М 1:25000, 2016 г.



Графическое описание границы между субъектами Российской Федерации –  
Республикой Татарстан и Республикой Марий Эл

Лист 11



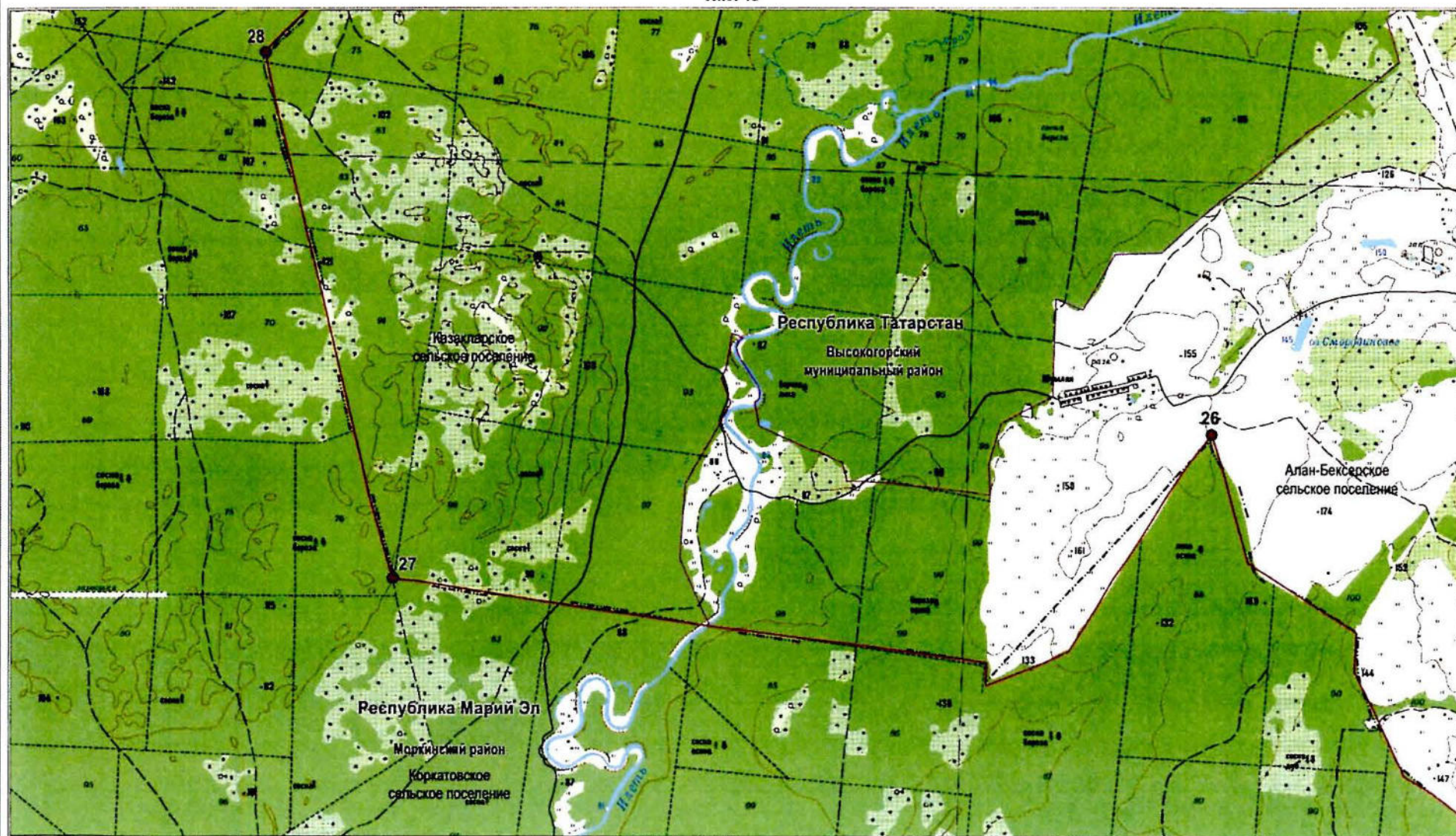
Масштаб 1:25 000

Используемые условные знаки и обозначения:

- |      |  |               |  |
|------|--|---------------|--|
| ● 24 | – поворотная точка границы                                   | — · — · — · — | – граница между субъектами Российской Федерации по данным картографической основы* |
| —    | – граница между Республикой Татарстан и Республикой Марий Эл | — · — · — · — | – граница муниципального района  |
| 108  | – номер лесного квартала                                     | —             | – граница поселения  |

\*Цифровые топографические карты открытого пользования ФГБУ «Центр геодезии, картографии и ИПД» М 1:25000, 2016 г.

Лист 12



Масштаб 1:25 000

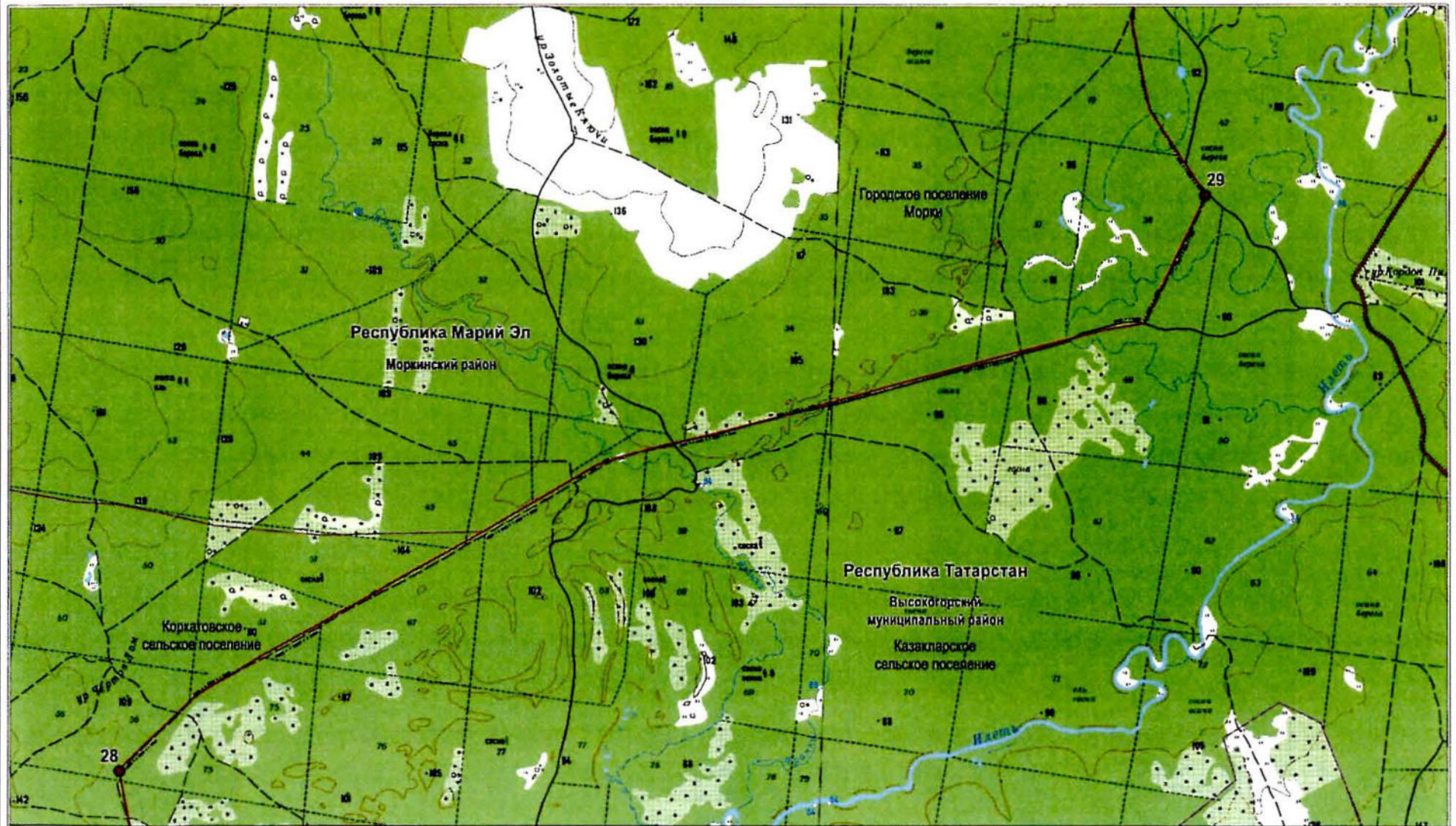
Используемые условные знаки и обозначения:

- 26 – поворотная точка границы
- — граница между Республикой Татарстан и Республикой Марий Эл
- NR – номер лесного квартала

- - - - - граница между субъектами Российской Федерации по данным картографической основы\*
- — граница поселения

\*Цифровые топографические карты открытого пользования ФГБУ «Центр геодезии, картографии и ИПД» М 1:25000, 2016 г.

Лист 13



Масштаб 1:25 000

Используемые условные знаки и обозначения:

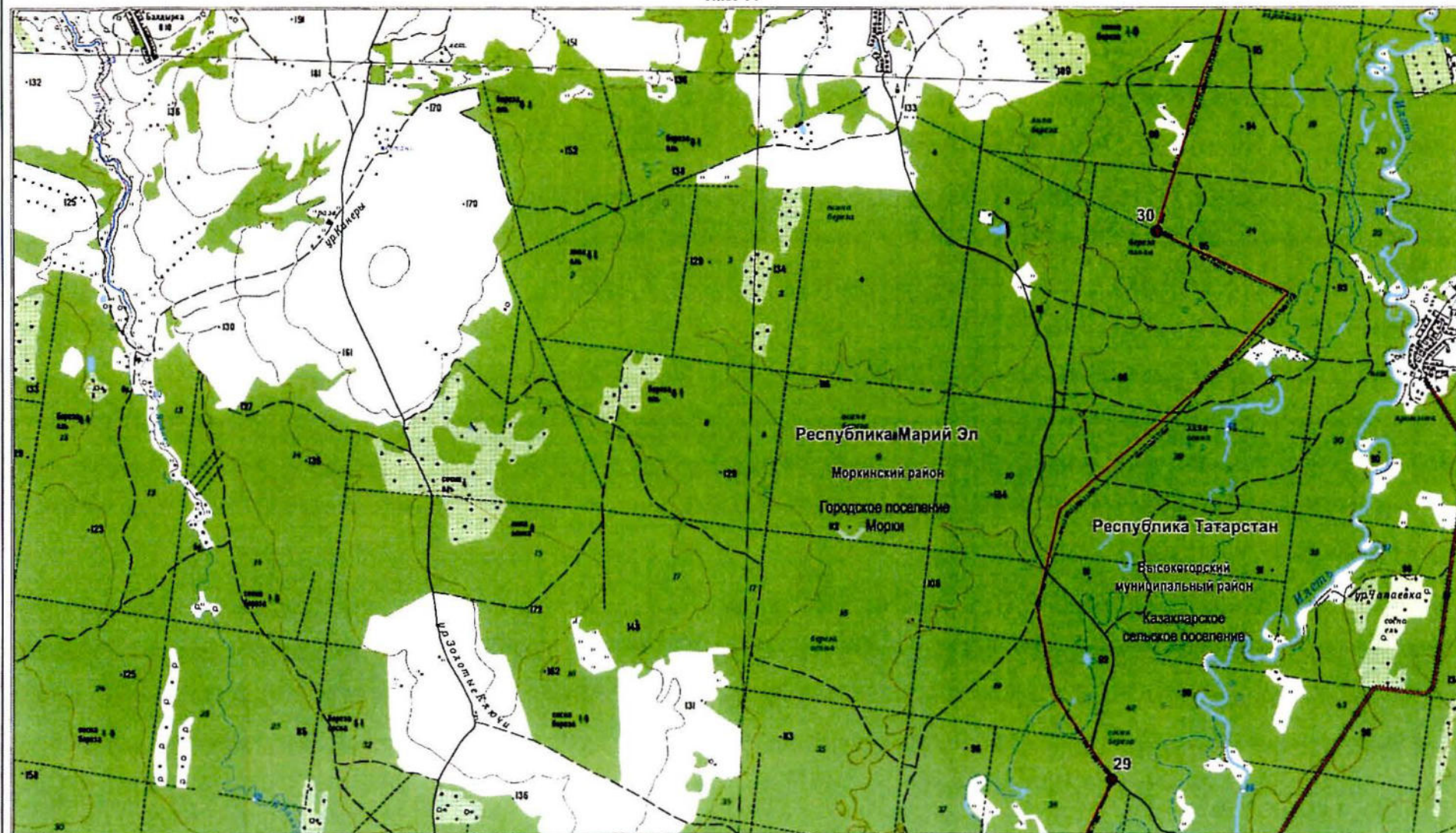
- 28 – поворотная точка границы
- граница между Республикой Татарстан и Республикой Марий Эл
- 75 – номер лесного квартала

- граница между субъектами Российской Федерации по данным картографической основы\*
- граница поселения

\*Цифровые топографические карты открытого пользования ФГБУ «Центр геодезии, картографии и ИПД» М 1:25000, 2016 г.

Графическое описание границы между субъектами Российской Федерации –  
Республикой Татарстан и Республикой Марий Эл

Лист 14



Масштаб 1:25 000

Используемые условные знаки и обозначения:

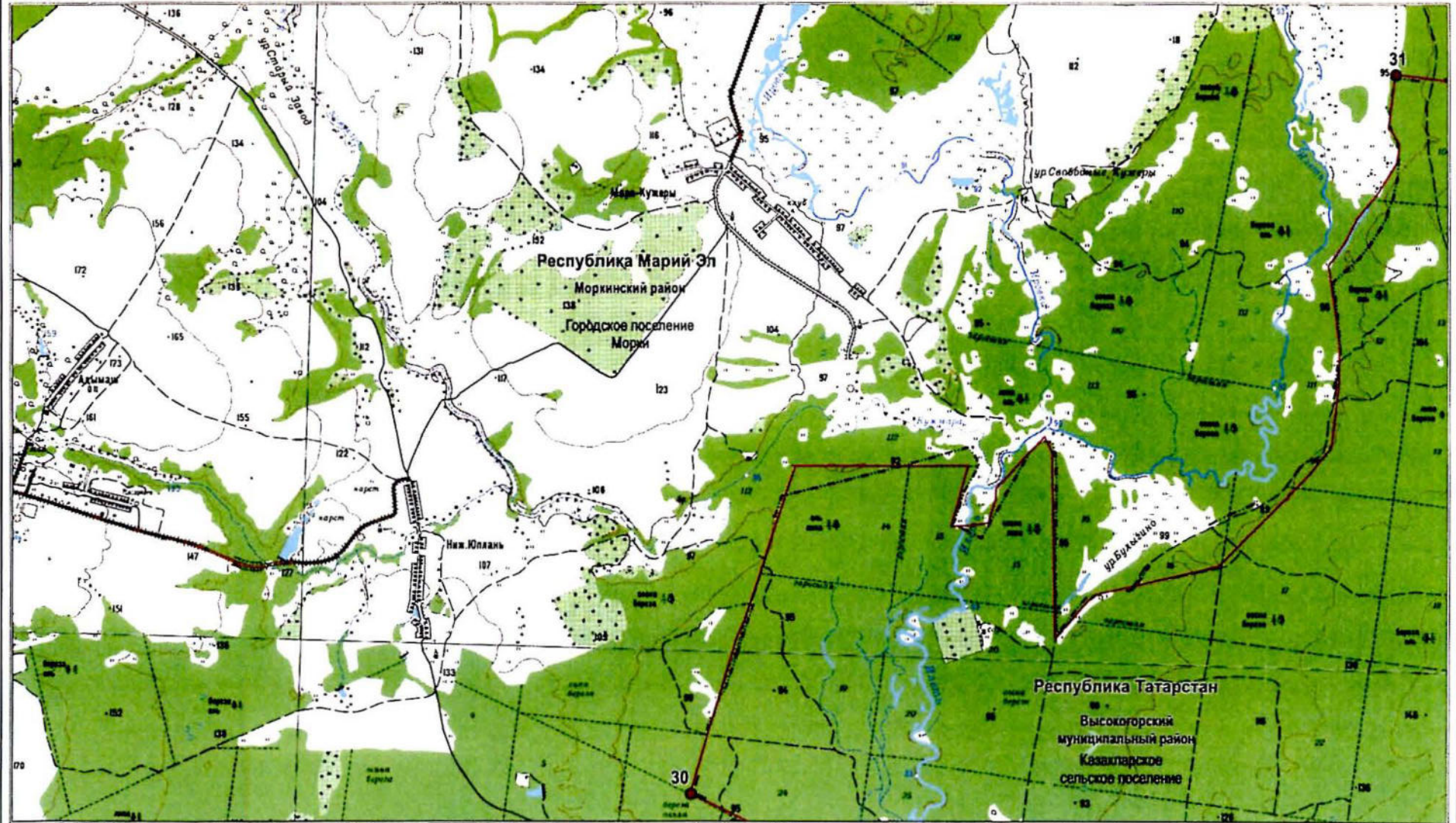
- 29 – поворотная точка границы
- граница между Республикой Татарстан и Республикой Марий Эл
- 42 – номер лесного квартала

— граница между субъектами Российской Федерации по данным картографической основы\*

\*Цифровые топографические карты открытого пользования ФГБУ «Центр геодезии, картографии и ИПД» М 1:25000, 2016 г.

Графическое описание границы между субъектами Российской Федерации –  
Республикой Татарстан и Республикой Марий Эл

Лист 15



Масштаб 1:25 000

Используемые условные знаки и обозначения:

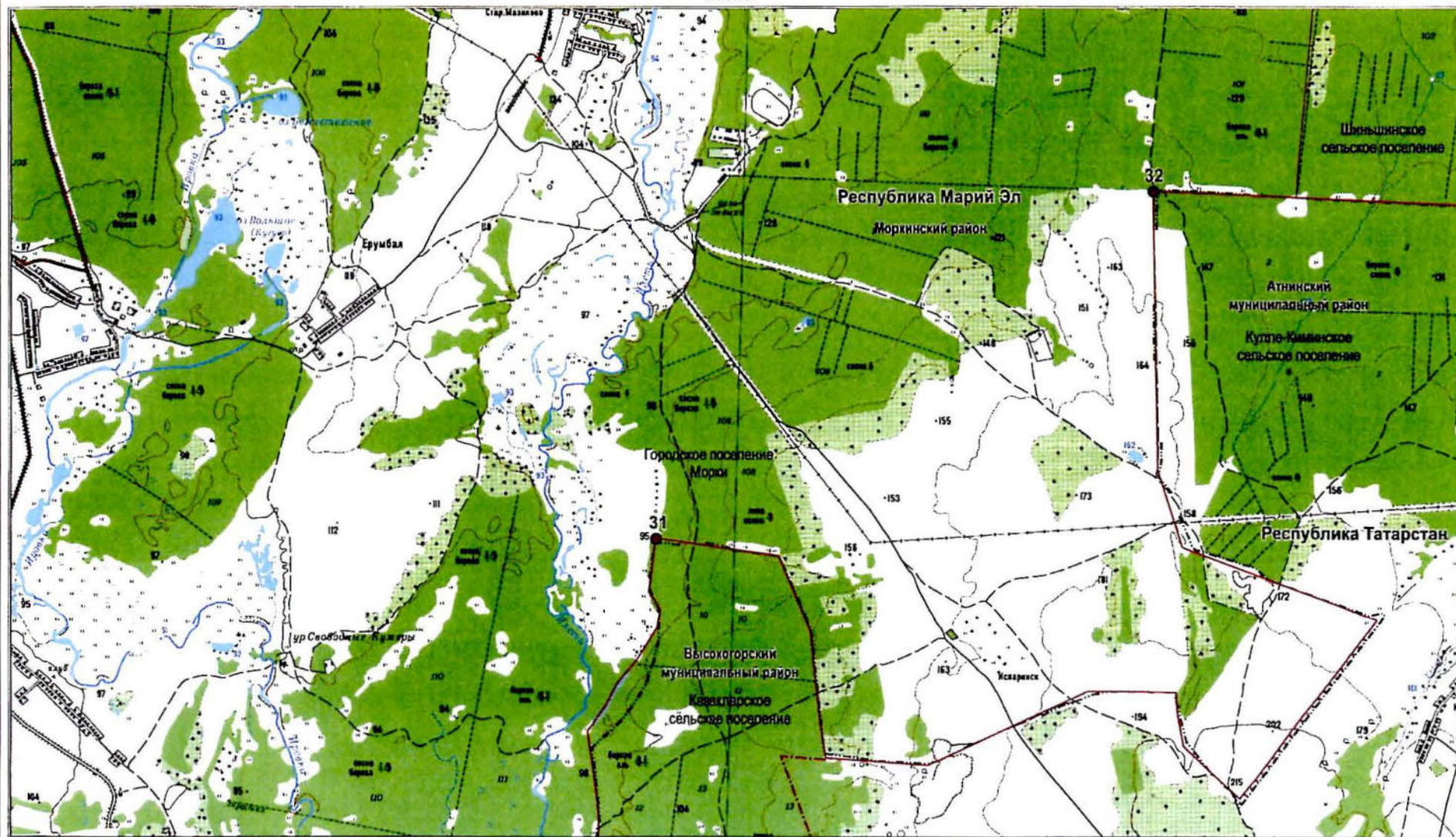
- 30 – поворотная точка границы
- граница между Республикой Татарстан и Республикой Марий Эл
- 24 – номер лесного квартала

----- граница между субъектами Российской Федерации по данным картографической основы\*

\*Цифровые топографические карты открытого пользования ФГБУ «Центр геодезии, картографии и ИПД» М 1:25000, 2016 г.

Графическое описание границы между субъектами Российской Федерации –  
Республикой Татарстан и Республикой Марий Эл

Лист 16



Масштаб 1:25 000

Используемые условные знаки и обозначения:

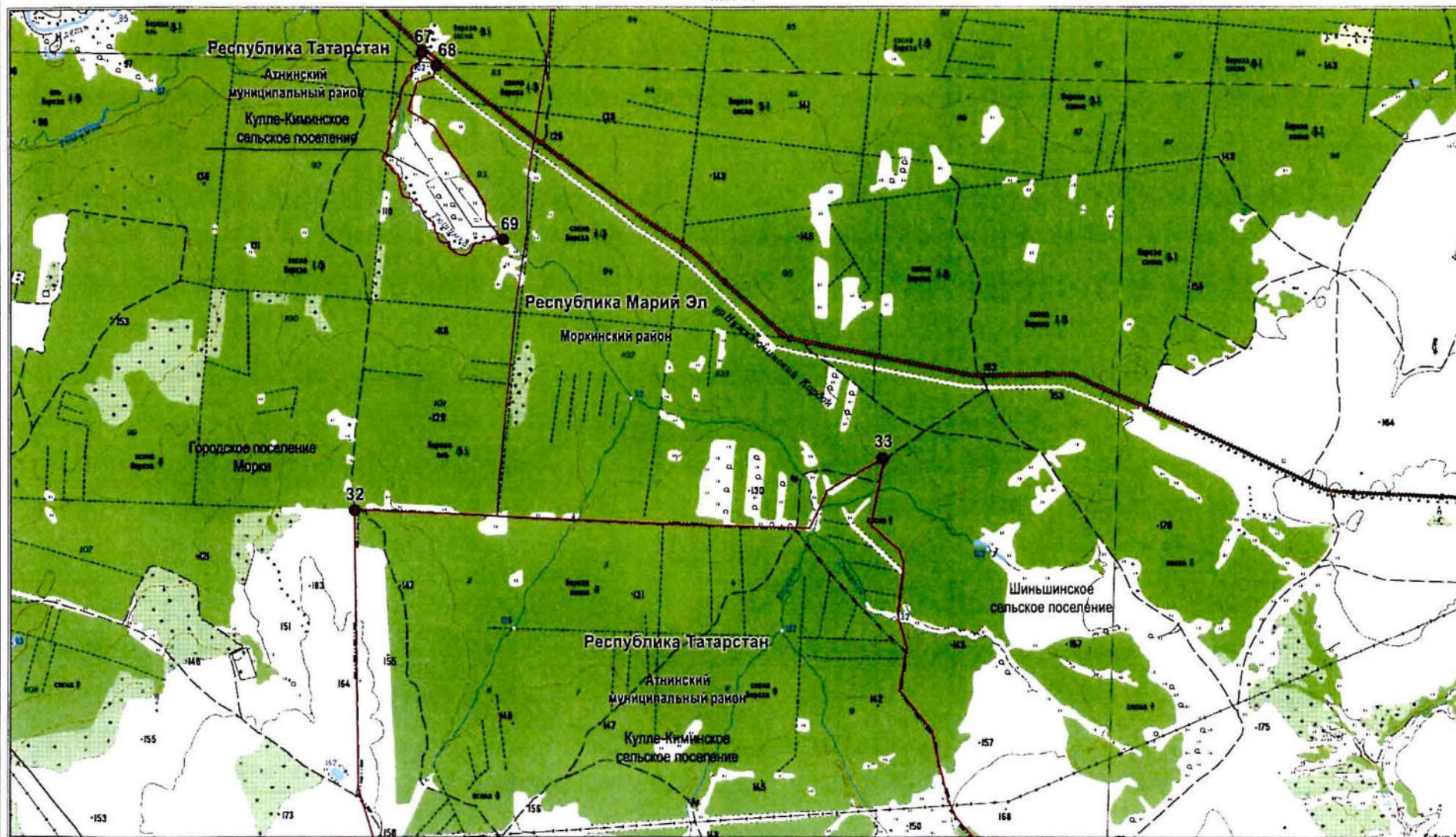
- 31 – поворотная точка границы
- – граница между Республикой Татарстан и Республикой Марий Эл
- 10 – номер лесного квартала

- — — — — – граница между субъектами Российской Федерации по данным картографической основы\*
- - - - - – граница муниципального района
- — — — — – граница поселения

\*Цифровые топографические карты открытого пользования ФГБУ «Центр геодезии, картографии и ИПД» М 1:25000, 2016 г.

Графическое описание границы между субъектами Российской Федерации –  
Республикой Татарстан и Республикой Марий Эл

Лист 17



Масштаб 1:25 000

Используемые условные знаки и обозначения:

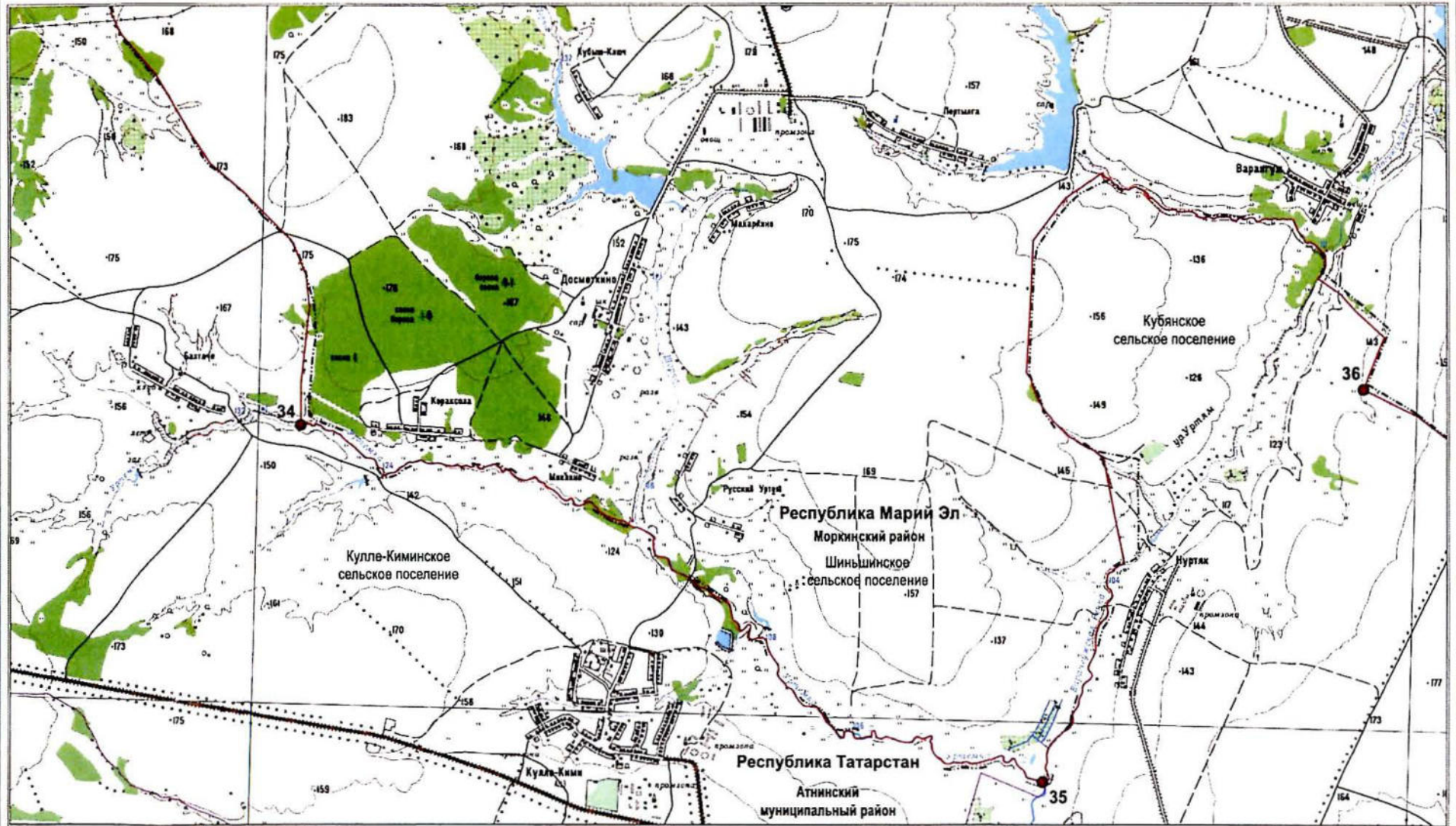
- 32 – поворотная точка границы
- граница между Республикой Татарстан и Республикой Марий Эл
- 2 – номер лесного квартала

- граница между субъектами Российской Федерации по данным картографической основы\*
- граница поселения

\*Цифровые топографические карты открытого пользования  
ФГБУ «Центр геодезии, картографии и ИПД»  
М 1:25000, 2016 г.

Графическое описание границы между субъектами Российской Федерации –  
Республикой Татарстан и Республикой Марий Эл

Лист 18



Масштаб 1:25 000

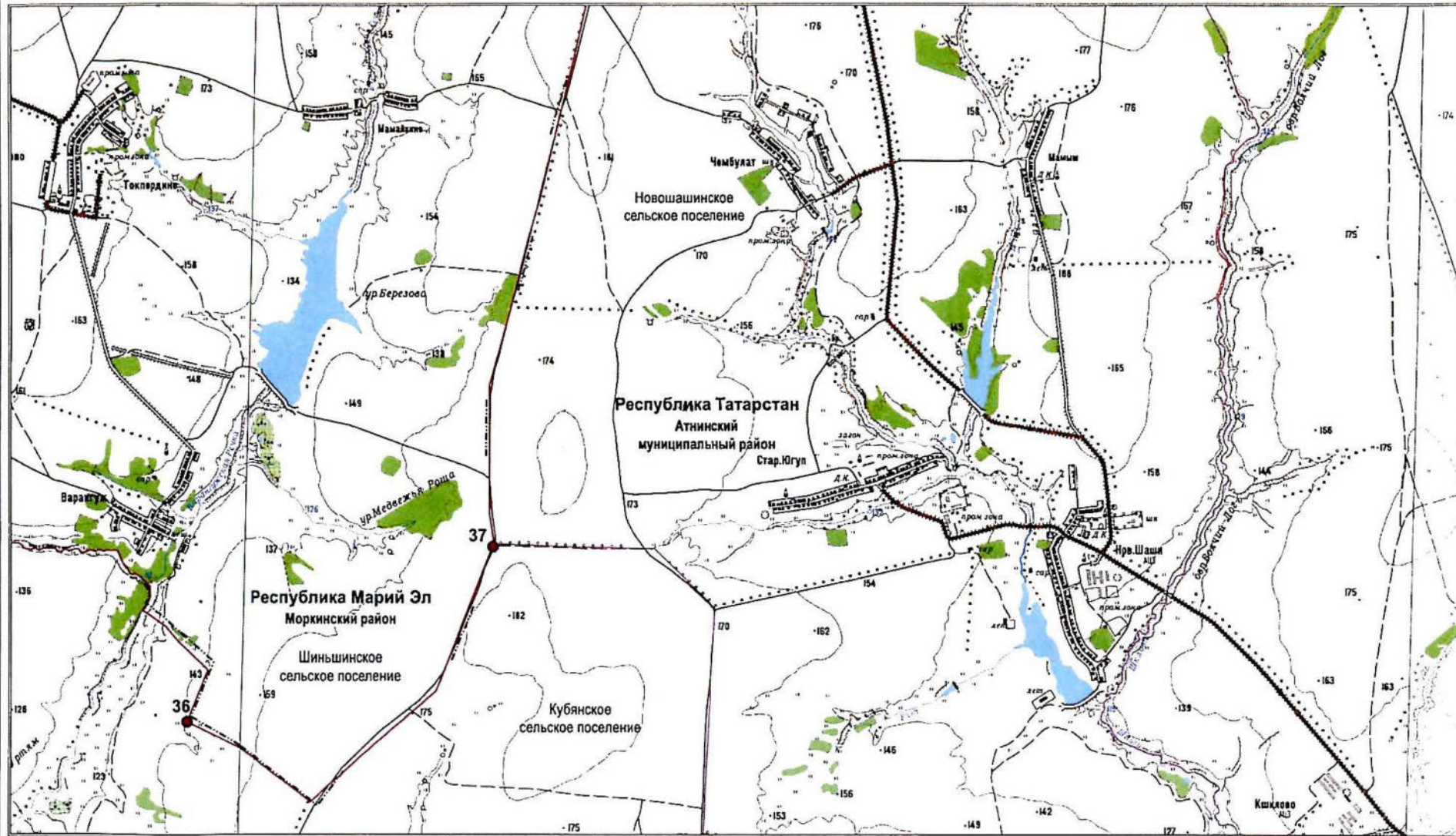
Используемые условные знаки и обозначения:

- |      |  |           |  |
|------|--|-----------|--|
| ● 34 | – поворотная точка границы                                   | — · — · — | – граница между субъектами Российской Федерации по данным картографической основы* |
| —    | – граница между Республикой Татарстан и Республикой Марий Эл | —         | – граница поселения  |

\*Цифровые топографические карты открытого пользования  
ФГБУ «Центр геодезии, картографии и ИПД»  
М 1:25000, 2016 г.



Лист 19



Масштаб 1:25 000

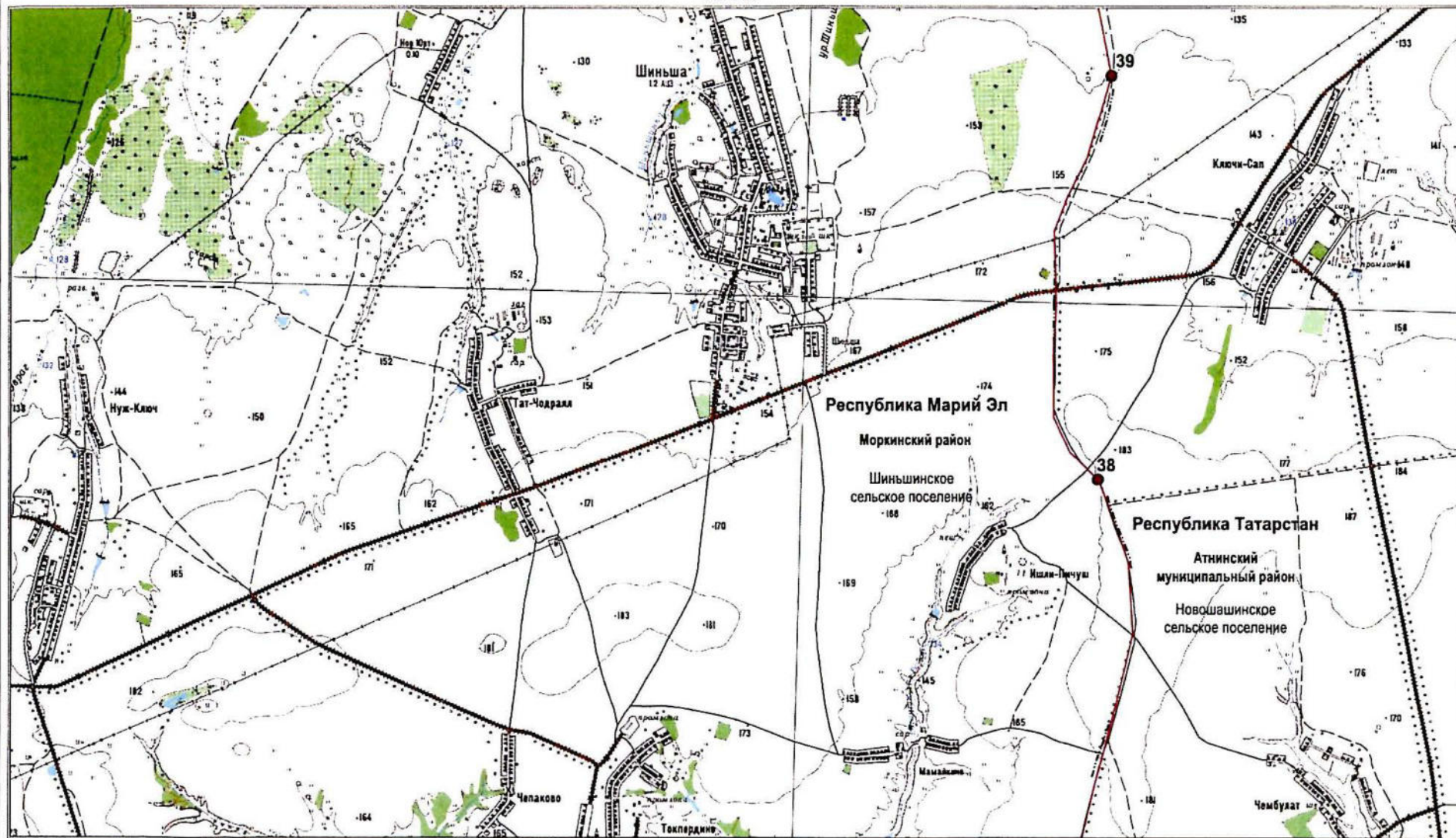
Используемые условные знаки и обозначения:

- |      |  |             |  |
|------|--|-------------|--|
| ● 36 | – поворотная точка границы                                   | — · — · — · | – граница между субъектами Российской Федерации по данным картографической основы* |
| —    | – граница между Республикой Татарстан и Республикой Марий Эл | —           | – граница поселения  |

\*Цифровые топографические карты открытого пользования  
ФГБУ «Центр геодезии, картографии и ИПД»  
М 1:25000, 2016 г.

Графическое описание границы между субъектами Российской Федерации –  
Республикой Татарстан и Республикой Марий Эл

Лист 20



Масштаб 1:25 000

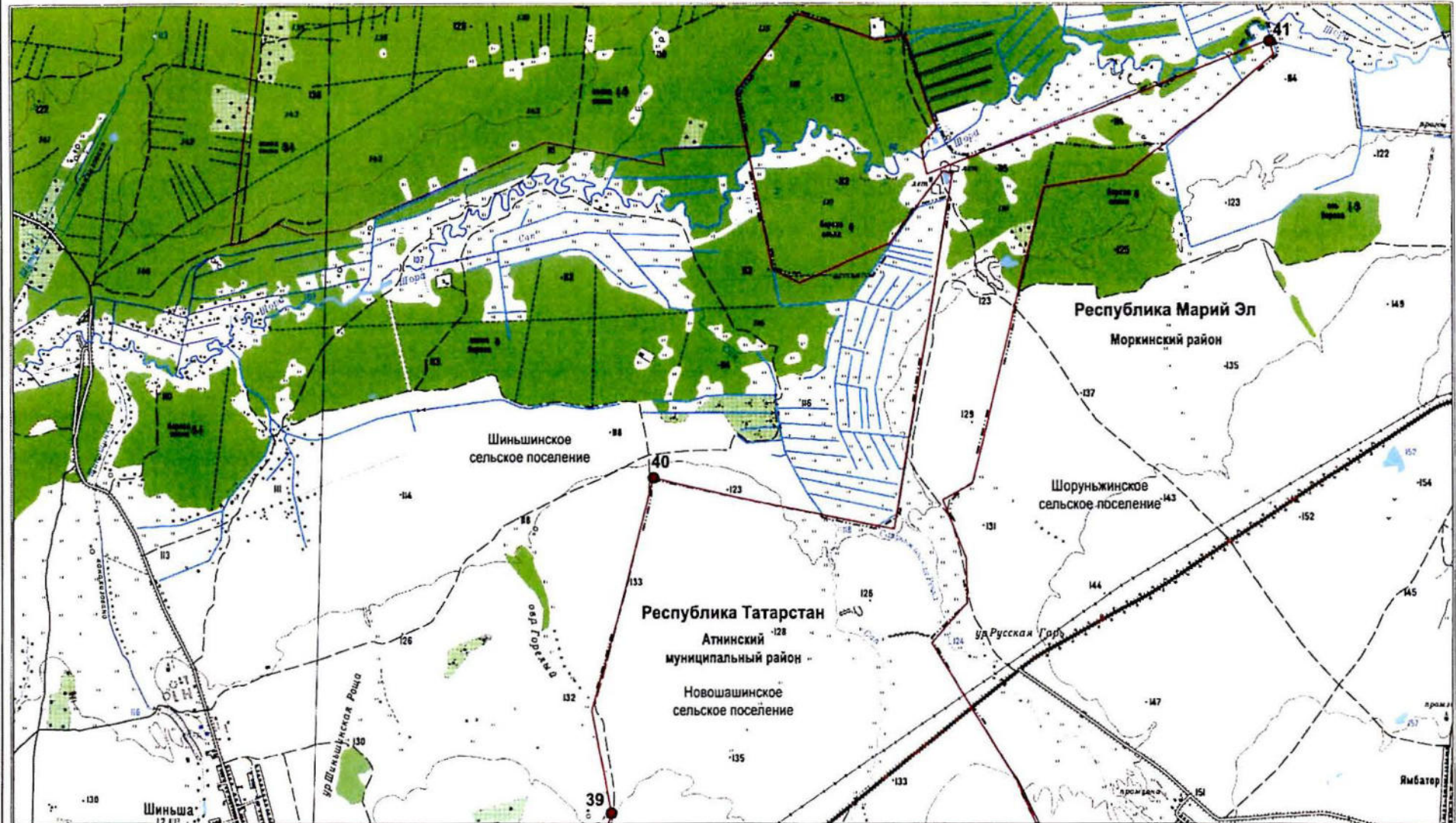
Используемые условные знаки и обозначения:

- 38 – поворотная точка границы
- — граница между Республикой Татарстан и Республикой Марий Эл

- - - - - граница между субъектами Российской Федерации по данным картографической основы\*

\* Цифровые топографические карты открытого пользования ФГБУ «Центр геодезии, картографии и ИПД» М 1:25000, 2016 г.

Лист 21



Масштаб 1:25 000

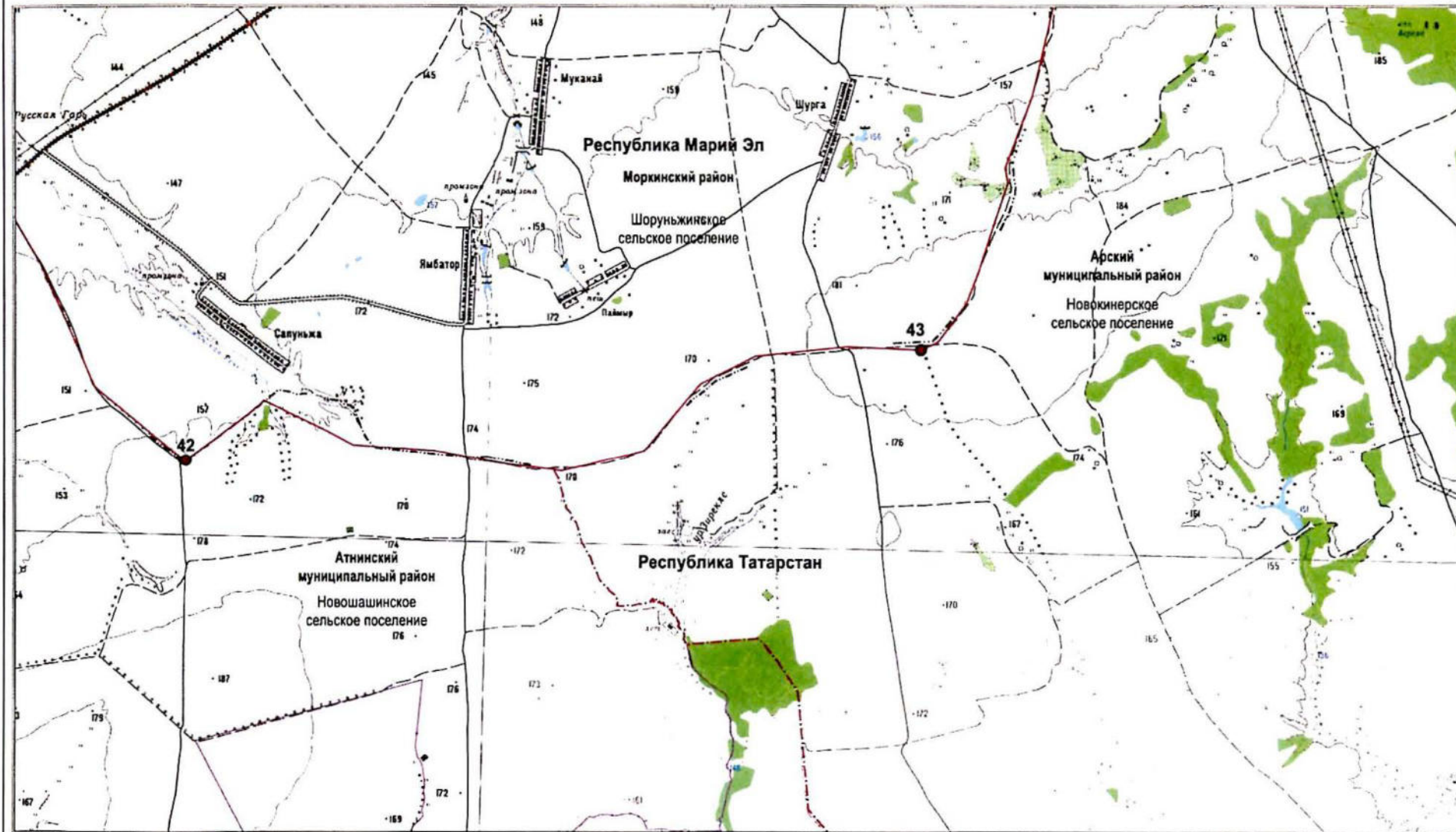
Используемые условные знаки и обозначения:

- 40 – поворотная точка границы
- – граница между Республикой Татарстан и Республикой Марий Эл
- 115 – номер лесного квартала

- - - - - – граница между субъектами Российской Федерации по данным картографической основы\*
- – граница поселения

\*Цифровые топографические карты открытого пользования ФГБУ «Центр геодезии, картографии и ИПД» М 1:25000, 2016 г.

Лист 22



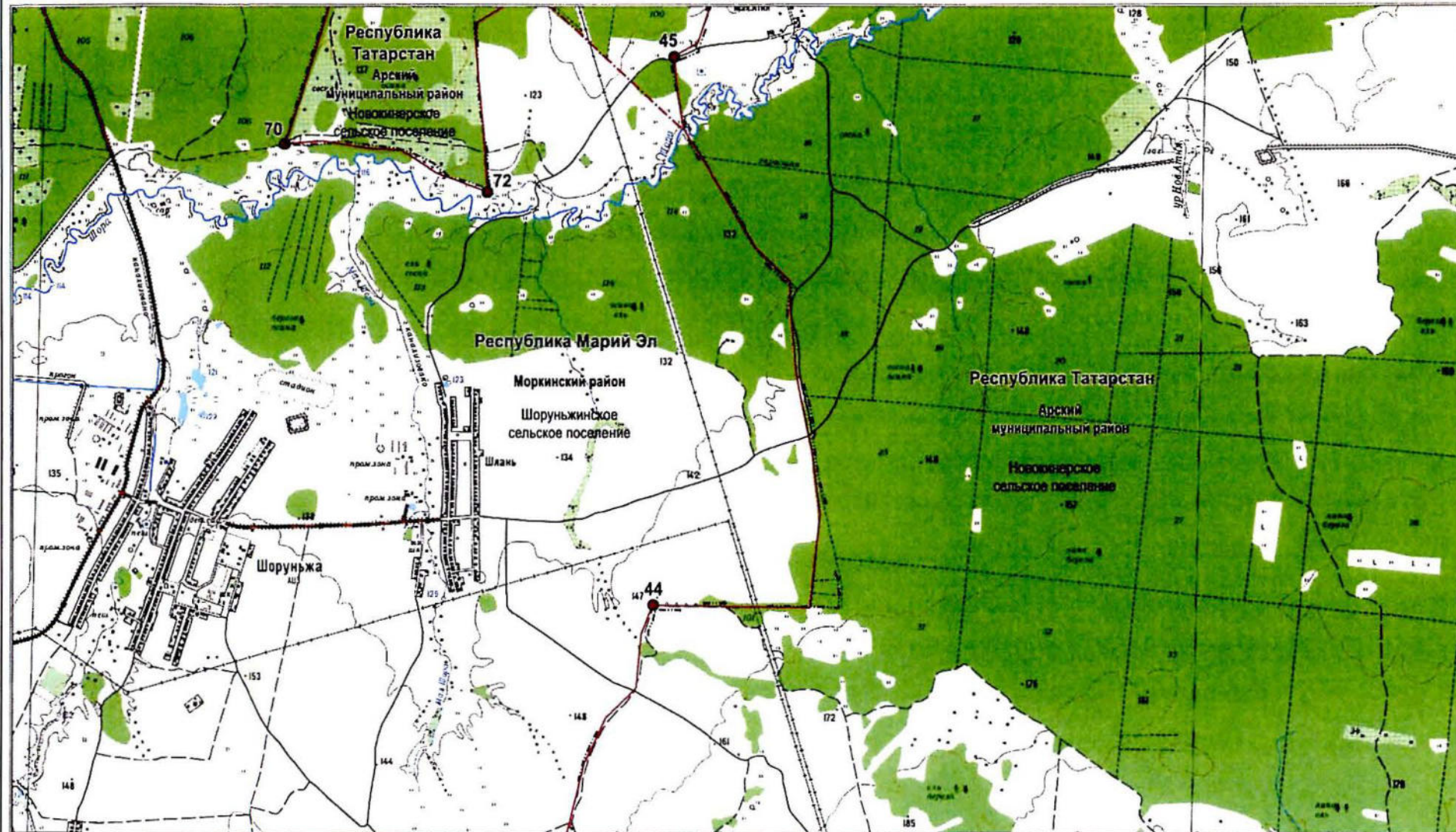
Масштаб 1:25 000

Используемые условные знаки и обозначения:

- |   |  |
|---|--|
| <ul style="list-style-type: none"> <li><span style="color: red;">●</span> 42 – поворотная точка границы</li> <li><span style="color: red;">—</span> – граница между Республикой Татарстан и Республикой Марий Эл</li> </ul> | <ul style="list-style-type: none"> <li>— — — — — – граница между субъектами Российской Федерации по данным картографической основы*</li> <li>- - - - - – граница муниципального района</li> <li>— — — — — – граница поселения</li> </ul> |
|---|--|

\*Цифровые топографические карты открытого пользования  
ФГБУ «Центр геодезии, картографии и ИПД»  
М 1:25000, 2016 г.

Лист 23



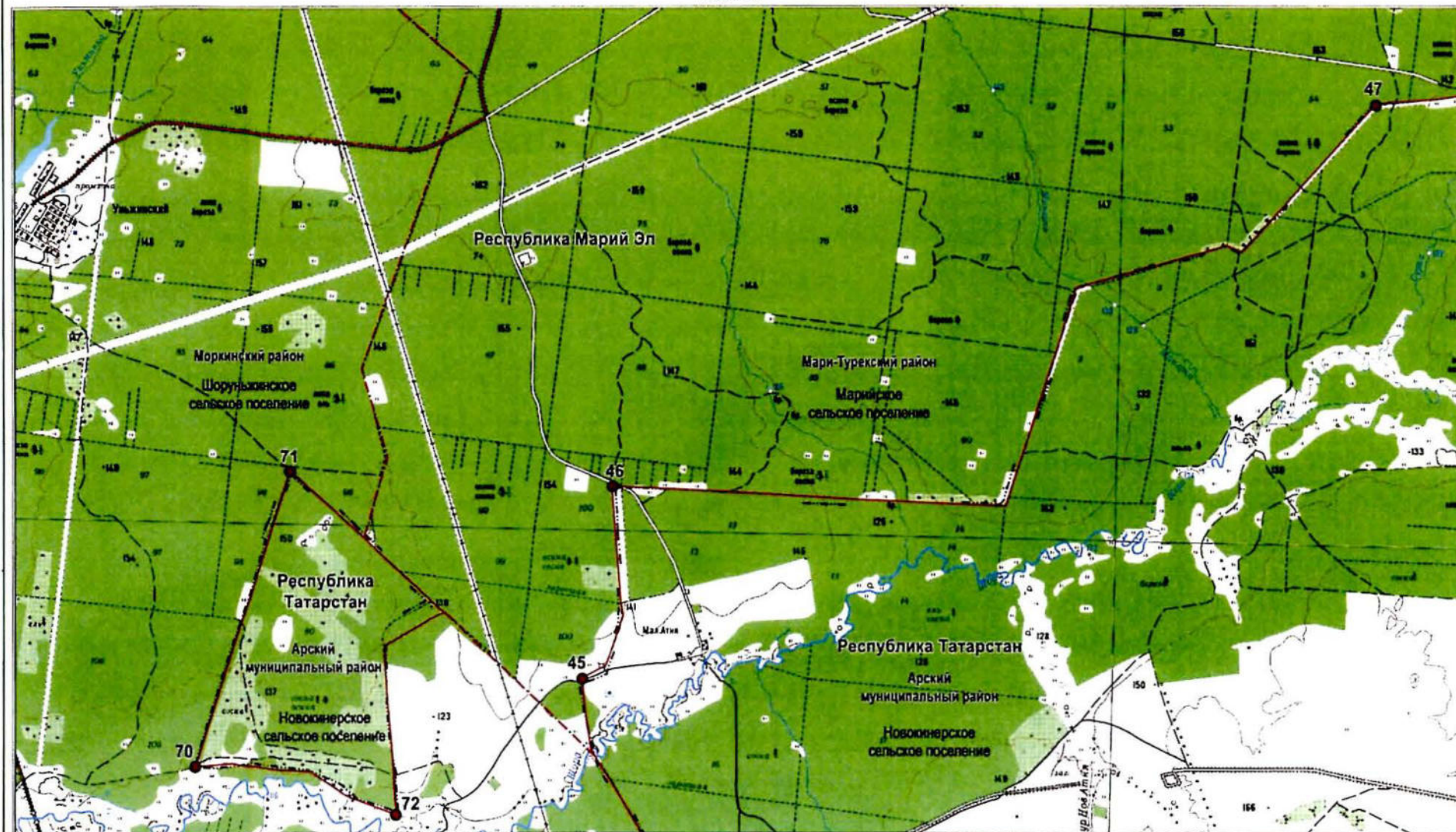
Масштаб 1:25 000

Используемые условные знаки и обозначения:

- |      |  |           |  |
|------|--|-----------|--|
| ● 44 | – поворотная точка границы                                   | — · — · — | – граница между субъектами Российской Федерации по данным картографической основы* |
| —    | – граница между Республикой Татарстан и Республикой Марий Эл | — · — · — | – граница муниципального района  |
| 18   | – номер лесного квартала                                     |           |  |

\*Цифровые топографические карты открытого пользования  
ФГБУ «Центр геодезии, картографии и ИПД»  
М 1:25000, 2016 г.

Лист 24



Масштаб 1:25 000

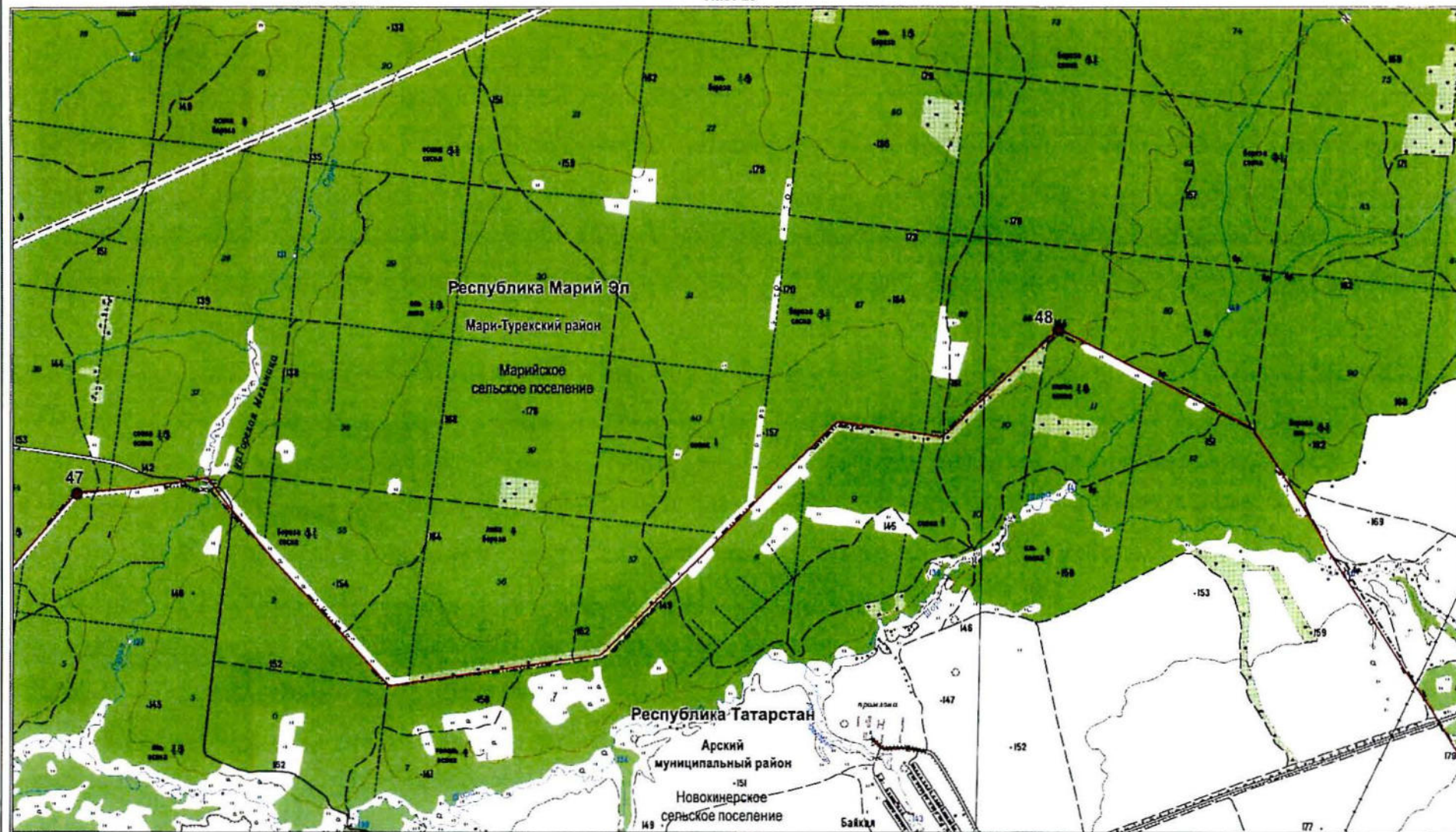
Используемые условные знаки и обозначения:

- 45 – поворотная точка границы
- — граница между Республикой Татарстан и Республикой Марий Эл
- 13 – номер лесного квартала

- — граница между субъектами Российской Федерации по данным картографической основы\*
- — граница муниципального района

\*Цифровые топографические карты открытого пользования  
ФГБУ «Центр геодезии, картографии и ИПД»  
М 1:25000, 2016 г.

Лист 25



Масштаб 1:25 000

Используемые условные знаки и обозначения:

- 47 – поворотная точка границы
- 47 — граница между Республикой Татарстан и Республикой Марий Эл
- 1 — номер лесного квартала

----- граница между субъектами Российской Федерации по данным картографической основы\*

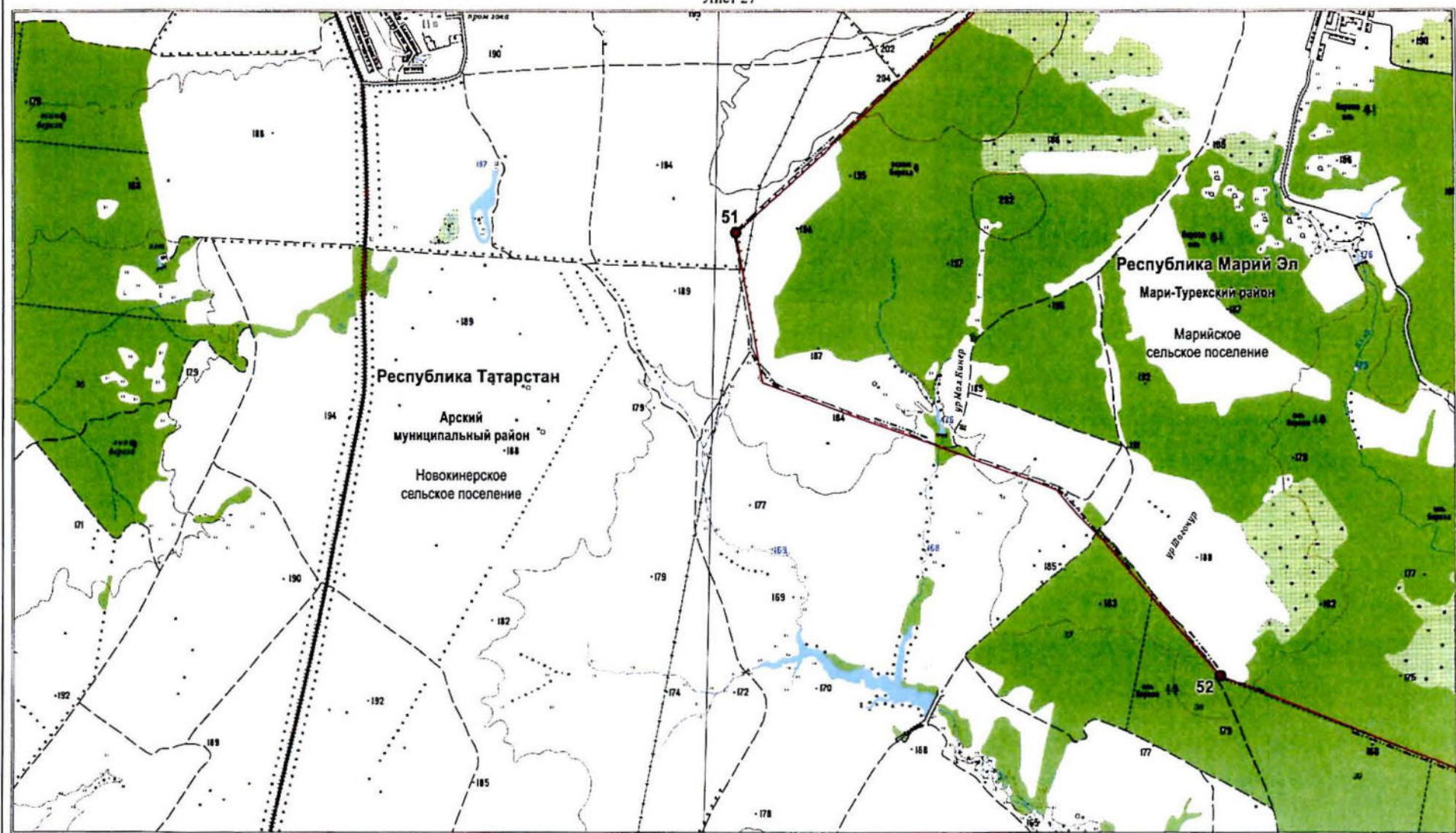
\*Цифровые топографические карты открытого пользования  
ФГБУ «Центр геодезии, картографии и ИПД»  
М 1:25000, 2016 г.





Графическое описание границы между субъектами Российской Федерации –  
Республикой Татарстан и Республикой Марий Эл

Лист 27



Масштаб 1:25 000

Используемые условные знаки и обозначения:

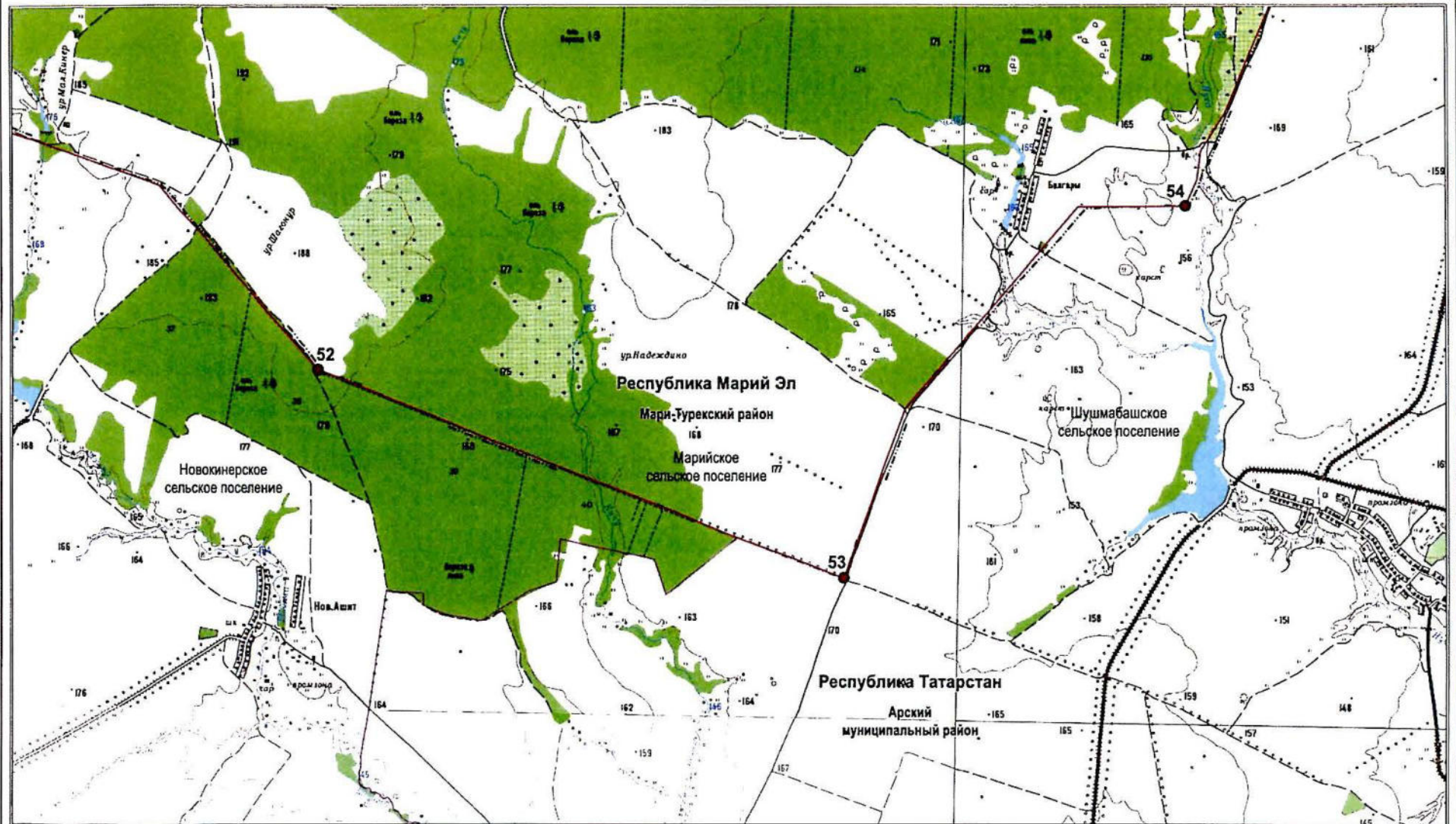
- 51 – поворотная точка границы
- 51 – граница между Республикой Татарстан и Республикой Марий Эл
- 39 – номер лесного квартала

- – граница между субъектами Российской Федерации по данным картографической основы\*

\* Цифровые топографические карты открытого пользования  
ФГБУ «Центр геодезии, картографии и ИПД»  
М 1:25000, 2016 г.

Графическое описание границы между субъектами Российской Федерации –  
Республикой Татарстан и Республикой Марий Эл

Лист 28



Масштаб 1:25 000

Используемые условные знаки и обозначения:

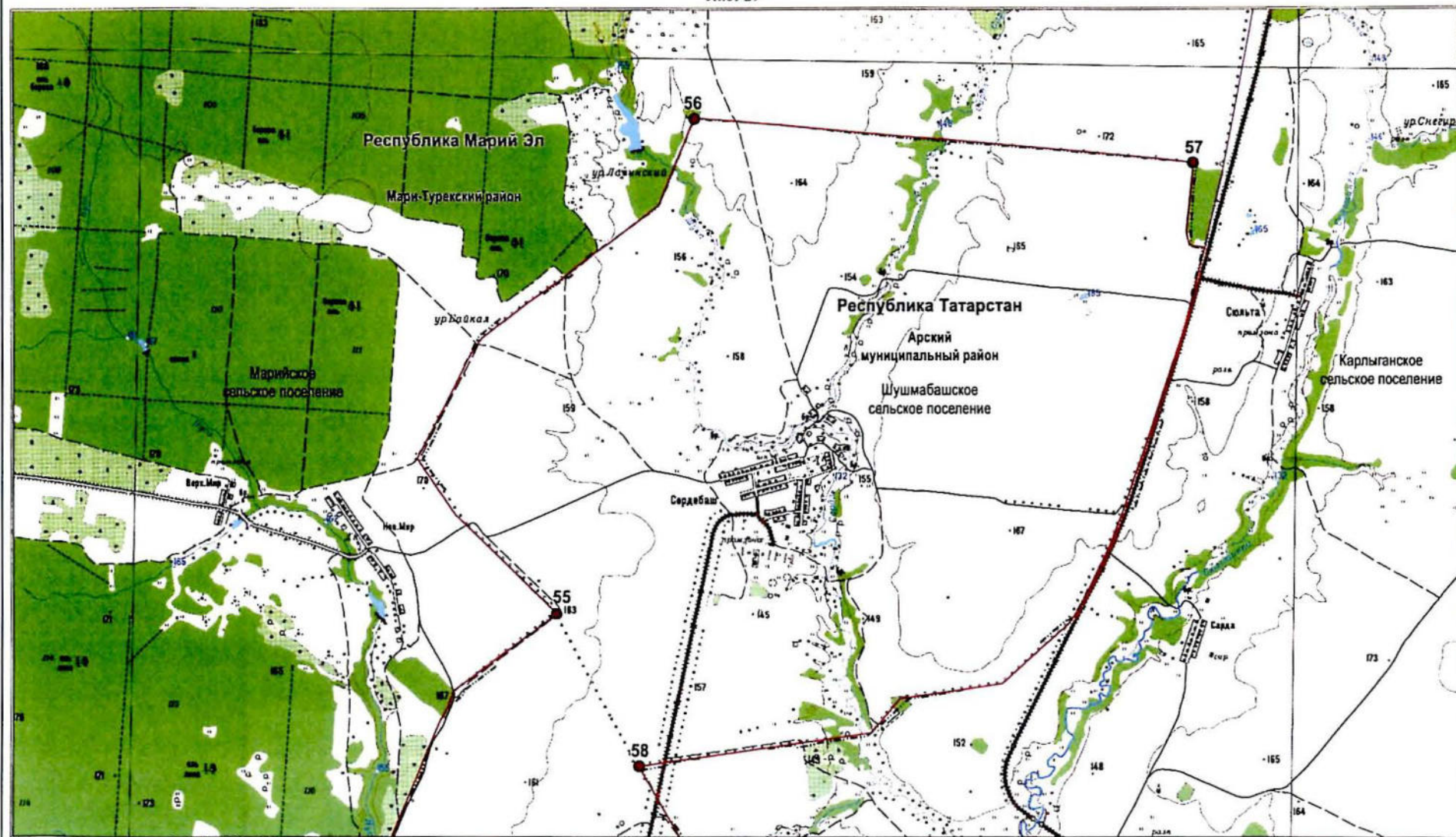
- 52 – поворотная точка границы
- 39 – граница между Республикой Татарстан и Республикой Марий Эл
- 39 – номер лесного квартала

- — — — — – граница между субъектами Российской Федерации по данным картографической основы\*
- — — — — – граница поселения

\* Цифровые топографические карты открытого пользования ФГБУ «Центр геодезии, картографии и ИПД» М 1:25000, 2016 г.

Графическое описание границы между субъектами Российской Федерации –  
Республикой Татарстан и Республикой Марий Эл

Лист 29



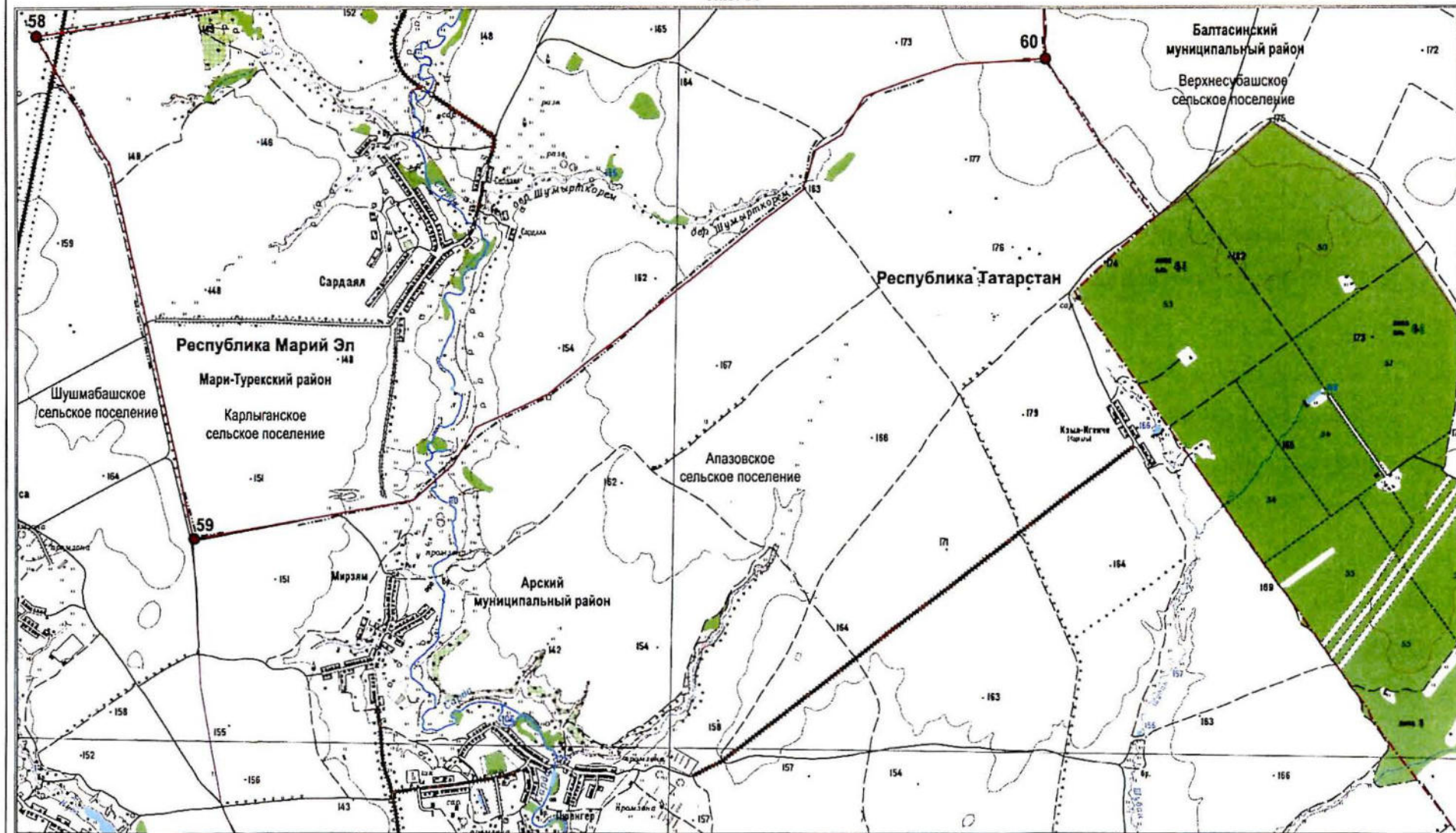
Масштаб 1:25 000

Используемые условные знаки и обозначения:

- |      |  |           |  |
|------|--|-----------|--|
| ● 55 | – поворотная точка границы                                   | — · — · — | – граница между субъектами Российской Федерации по данным картографической основы* |
| —    | – граница между Республикой Татарстан и Республикой Марий Эл | —         | – граница поселения  |
| 116  | – номер лесного квартала                                     |           |  |

\*Цифровые топографические карты открытого пользования  
ФГБУ «Центр геодезии, картографии и ИИЦ»  
М 1:25000, 2016 г.

Лист 30



Масштаб 1:25 000

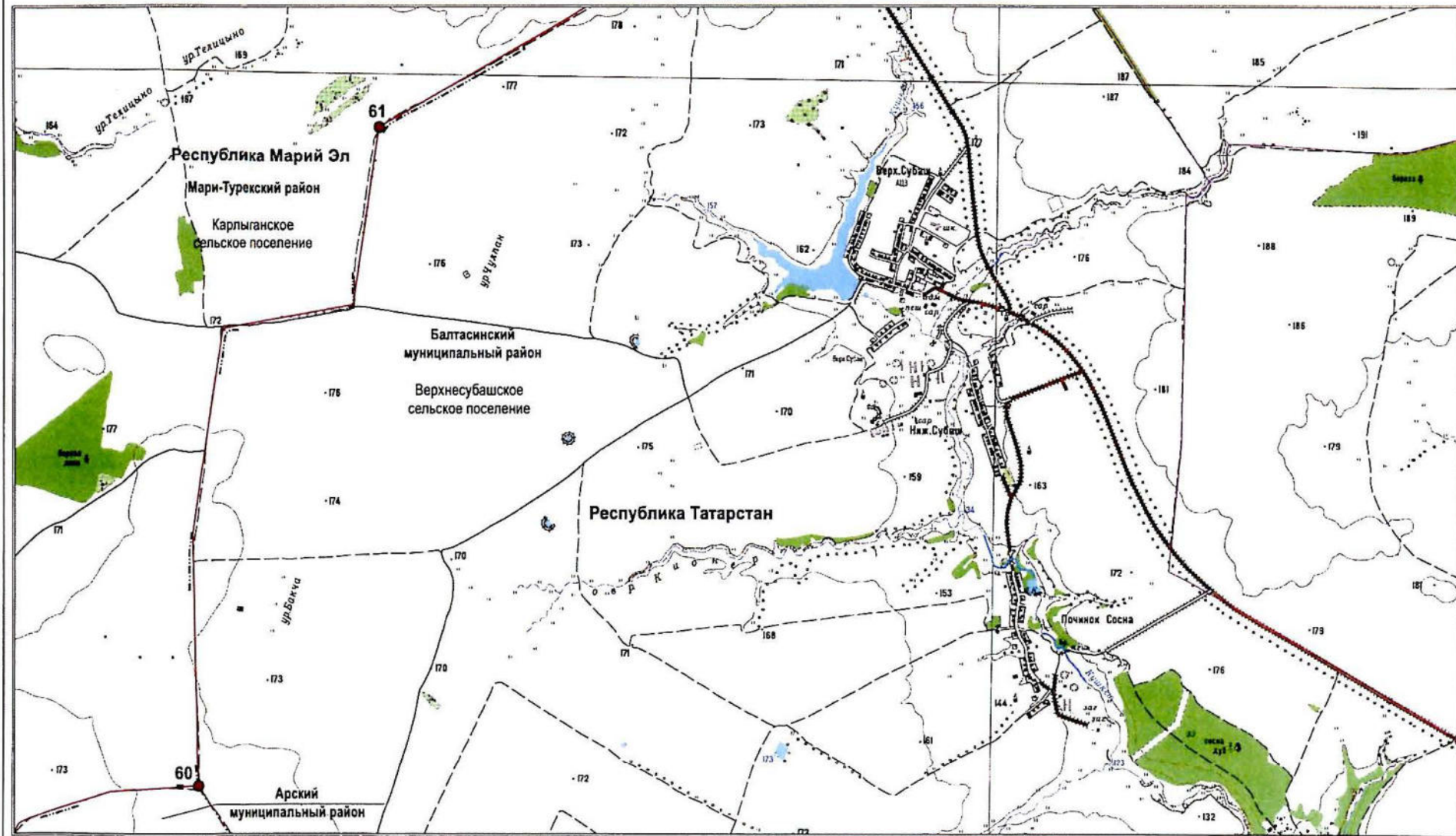
Используемые условные знаки и обозначения:

- |      |  |           |  |
|------|--|-----------|--|
| ● 58 | – поворотная точка границы                                   | — · — · — | – граница между субъектами Российской Федерации по данным картографической основы* |
| —    | – граница между Республикой Татарстан и Республикой Марий Эл | — · — · — | – граница муниципального района  |
|      |  | — · — · — | – граница поселения  |

\*Цифровые топографические карты открытого пользования ФГБУ «Центр геодезии, картографии и ИПД» М 1:25000, 2016 г.

Графическое описание границы между субъектами Российской Федерации –  
Республикой Татарстан и Республикой Марий Эл

Лист 31



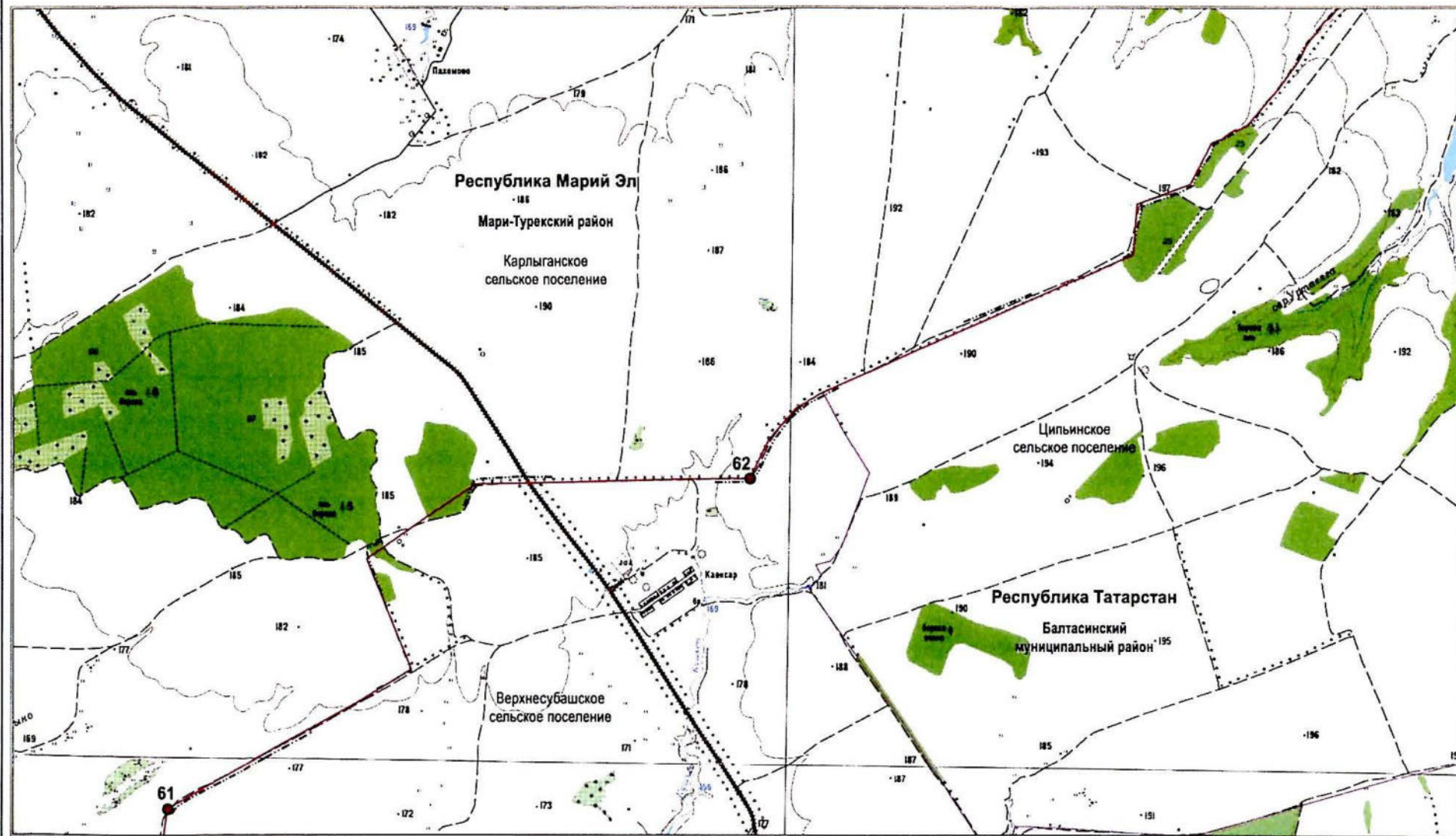
Масштаб 1:25 000

Используемые условные знаки и обозначения:

- |      |  |               |  |
|------|--|---------------|--|
| ● 60 | – поворотная точка границы                                   | — · — · — · — | – граница между субъектами Российской Федерации по данным картографической основы* |
| —    | – граница между Республикой Татарстан и Республикой Марий Эл | - - - - -     | – граница муниципального района  |
|      |  | · · · · ·     | – граница поселения  |

\*Цифровые топографические карты открытого пользования  
ФГБУ «Центр геодезии, картографии и ИПД»  
М 1:25000, 2016 г.

Лист 32



Масштаб 1:25 000

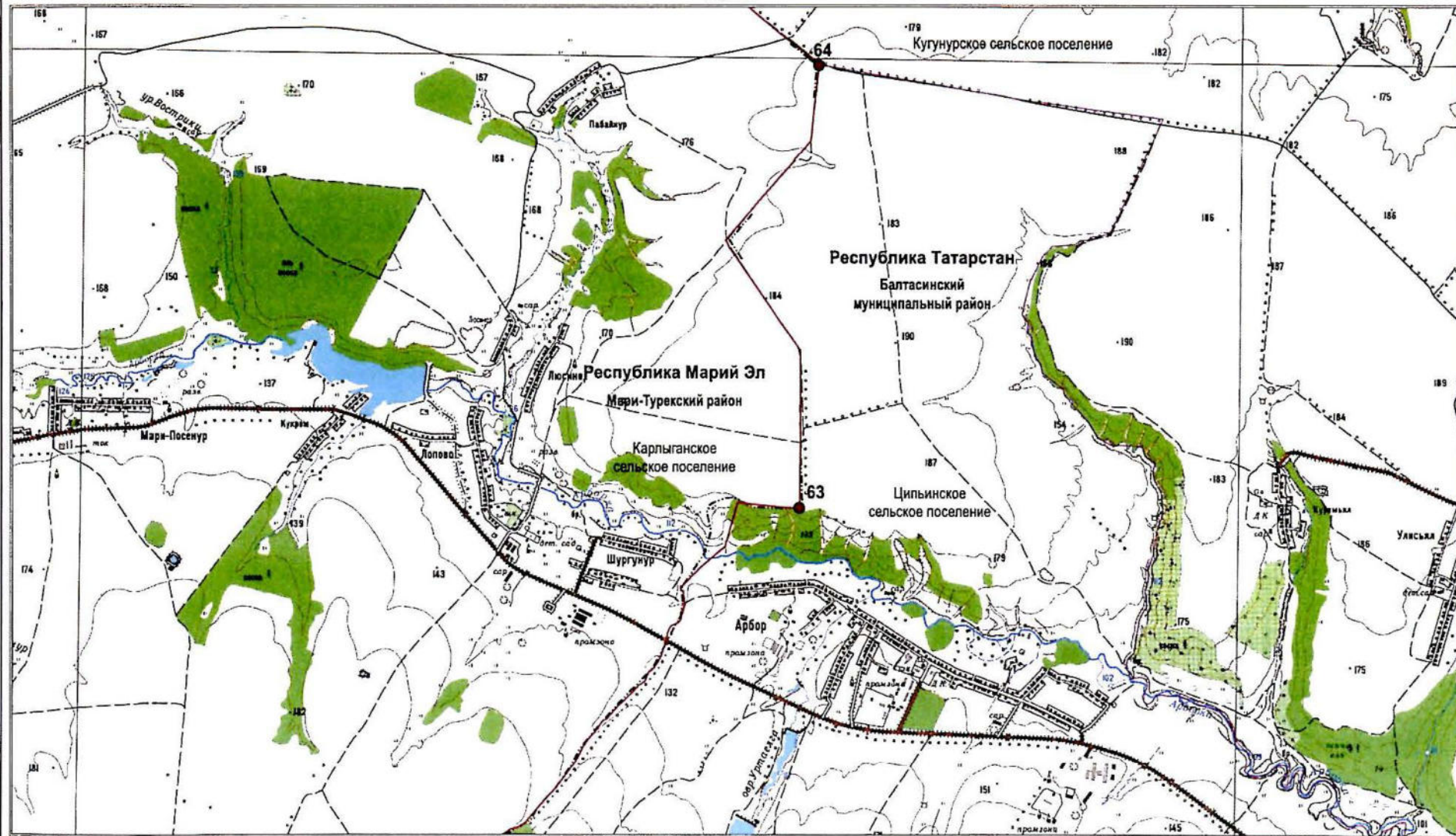
Используемые условные знаки и обозначения:

- 61 – поворотная точка границы
- 25 – граница между Республикой Татарстан и Республикой Марий Эл
- 25 – номер лесного квартала

- — — — — граница между субъектами Российской Федерации по данным картографической основы\*
- — — — — граница поселения

\*Цифровые топографические карты открытого пользования  
ФГБУ «Центр геодезии, картографии и ИПД»  
М 1:25000, 2016 г.

Лист 33



Масштаб 1:25 000

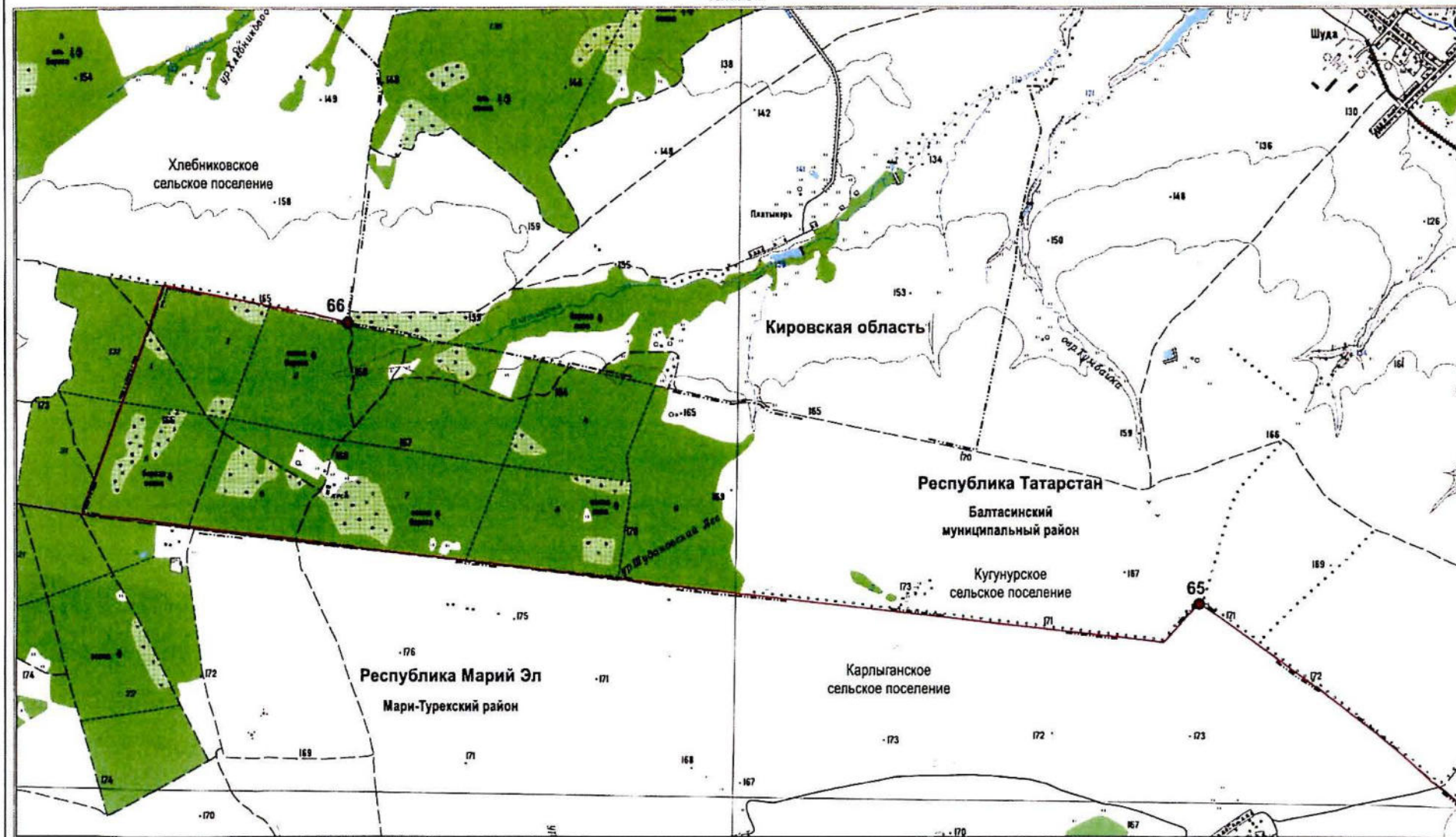
Используемые условные знаки и обозначения:

- |   |   |
|---|---|
| <ul style="list-style-type: none"> <li><span style="color: red;">●</span> 63 – поворотная точка границы</li> <li><span style="color: red;">—</span> – граница между Республикой Татарстан и Республикой Марий Эл</li> <li>133 – номер лесного квартала</li> </ul> | <ul style="list-style-type: none"> <li>— — — — — – граница между субъектами Российской Федерации по данным картографической основы*</li> <li>— — — — — – граница поселения</li> </ul> |
|---|---|

\*Цифровые топографические карты открытого пользования  
ФГБУ «Центр геодезии, картографии и ИПД»  
М 1:25000, 2016 г.

Графическое описание границы между субъектами Российской Федерации –  
Республикой Татарстан и Республикой Марий Эл

Лист 34



Масштаб 1:25 000

Используемые условные знаки и обозначения:

- |      |  |           |  |
|------|--|-----------|--|
| ● 65 | – поворотная точка границы                                   | — · — · — | – граница между субъектами Российской Федерации по данным картографической основы* |
| —    | – граница между Республикой Татарстан и Республикой Марий Эл | —         | – граница поселения  |
| 1    | – номер лесного квартала                                     |           |  |

\*Цифровые топографические карты открытого пользования  
ФГБУ «Центр геодезии, картографии и ИПД»  
М 1:25000, 2016 г.