



**ПОСТАНОВЛЕНИЕ
ГОСУДАРСТВЕННОГО СОВЕТА
РЕСПУБЛИКИ ТАТАРСТАН**

Об утверждении Соглашения об установлении местоположения границы между субъектами Российской Федерации – Республикой Татарстан и Самарской областью от 30 сентября 2022 года № 50

Государственный Совет Республики Татарстан ПОСТАНОВЛЯЕТ:

Утвердить Соглашение об установлении местоположения границы между субъектами Российской Федерации – Республикой Татарстан и Самарской областью от 30 сентября 2022 года № 50 согласно приложению к настоящему постановлению.

Председатель Государственного
Совета Республики Татарстан



Ф.Х. Мухаметшин

г. Казань,
20 октября 2022 года
№ 1645-VI ГС

СОГЛАШЕНИЕ

об установлении местоположения границы между субъектами
Российской Федерации – Республикой Татарстан и Самарской областью

«30» сентября 2022 года

Республика Татарстан в лице Президента Республики Татарстан Минниханова Рустама Нургалиевича, действующего на основании Конституции Республики Татарстан, с одной стороны и Самарская область в лице Губернатора Самарской области Азарова Дмитрия Игоревича, действующего на основании Устава Самарской области, с другой стороны, в дальнейшем именуемые «Стороны», руководствуясь Конституцией Республики Татарстан, Законом Республики Татарстан от 7 декабря 2005 года № 116-ЗРТ «Об административно-территориальном устройстве Республики Татарстан», Уставом Самарской области, заключили настоящее Соглашение о нижеследующем.

Статья 1

Местоположение границы между субъектами Российской Федерации – Республикой Татарстан и Самарской областью считать установленным в соответствии с графическим описанием границы между субъектами Российской Федерации – Республикой Татарстан и Самарской областью согласно приложению 1 к настоящему Соглашению и текстовым описанием границы между субъектами Российской Федерации – Республикой Татарстан и Самарской областью согласно приложению 2 к настоящему Соглашению.

Координатное описание границы между субъектами Российской Федерации – Республикой Татарстан и Самарской областью

осуществляется в соответствии с законодательством Российской Федерации на основании графического и текстового описаний границы, являющихся неотъемлемой частью настоящего Соглашения. Подписание координатного описания границы между субъектами Российской Федерации – Республикой Татарстан и Самарской областью осуществляется уполномоченными органами Сторон: от Республики Татарстан – Министерством земельных и имущественных отношений Республики Татарстан, от Самарской области – министерством имущественных отношений Самарской области.

Статья 2

Граница между субъектами Российской Федерации – Республикой Татарстан и Самарской областью в результате заключения настоящего Соглашения не изменяется, разногласия по вопросам описания местоположения и прохождения указанной границы отсутствуют.

Статья 3

Настоящее Соглашение вступает в силу с даты получения последнего письменного уведомления о выполнении Сторонами процедур, необходимых для его вступления в силу в соответствии с законодательством Республики Татарстан и законодательством Самарской области.

Статья 4

В настоящее Соглашение могут быть внесены изменения путем заключения Сторонами дополнительных соглашений.

Статья 5

Настоящее Соглашение составлено в четырех экземплярах, имеющих одинаковую юридическую силу, по два экземпляра для каждой из Сторон.

За Республику Татарстан

За Самарскую область

Президент
Республики Татарстан

Губернатор
Самарской области

Р.Н. Минниханов

Д.И. Азаров



03.10.2022
№ 50



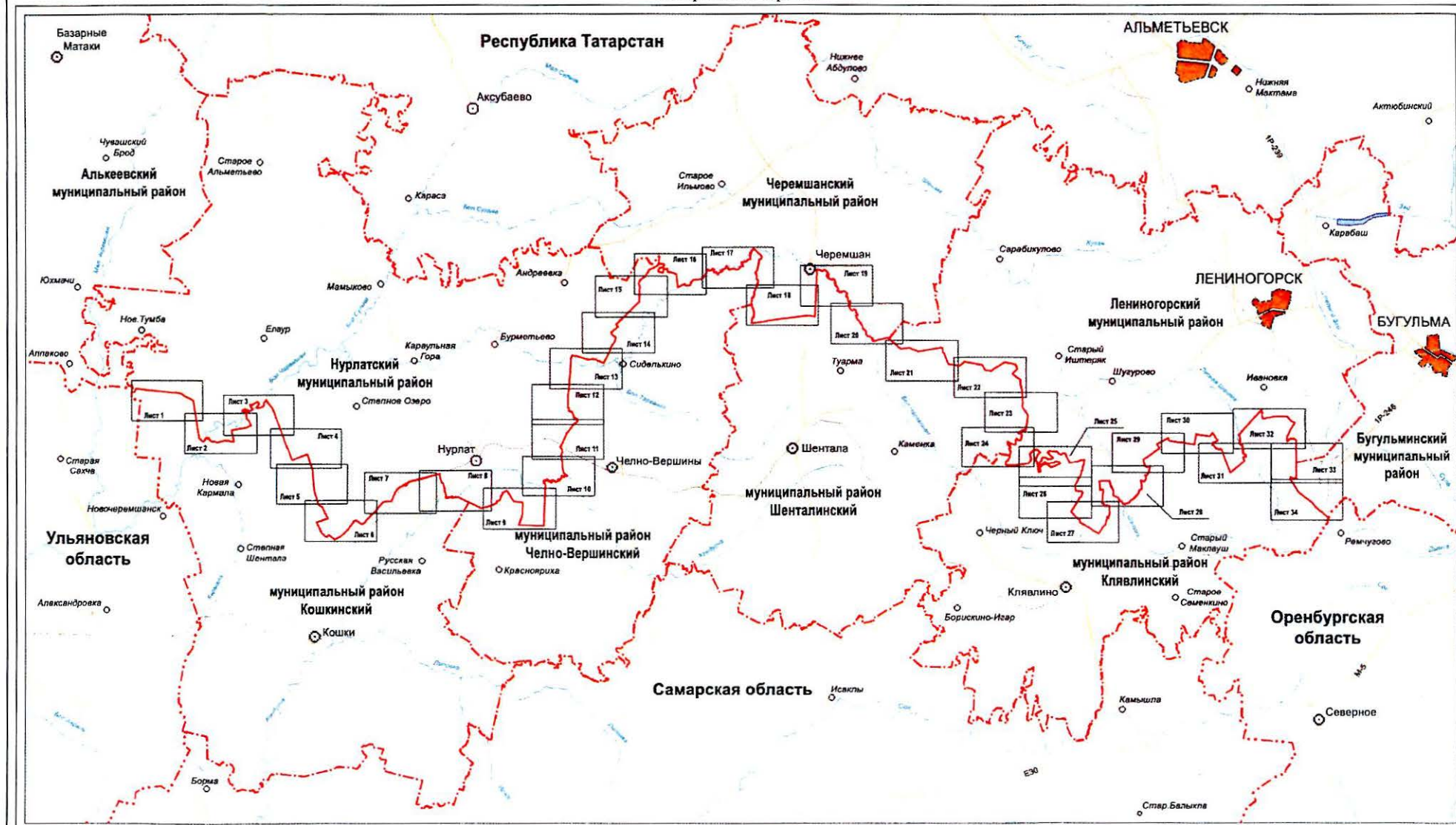
Приложение № 1
к Соглашению об установлении
местоположения границы между
субъектами Российской Федерации –
Республикой Татарстан и
Самарской областью
от 30.08.2022

**ГРАФИЧЕСКОЕ ОПИСАНИЕ ГРАНИЦЫ МЕЖДУ
СУБЪЕКТАМИ РОССИЙСКОЙ ФЕДЕРАЦИИ –
РЕСПУБЛИКОЙ ТАТАРСТАН И САМАРСКОЙ ОБЛАСТЬЮ**

Графическое описание границы между субъектами Российской Федерации –
Республикой Татарстан и Самарской областью

2

Обзорная схема границ

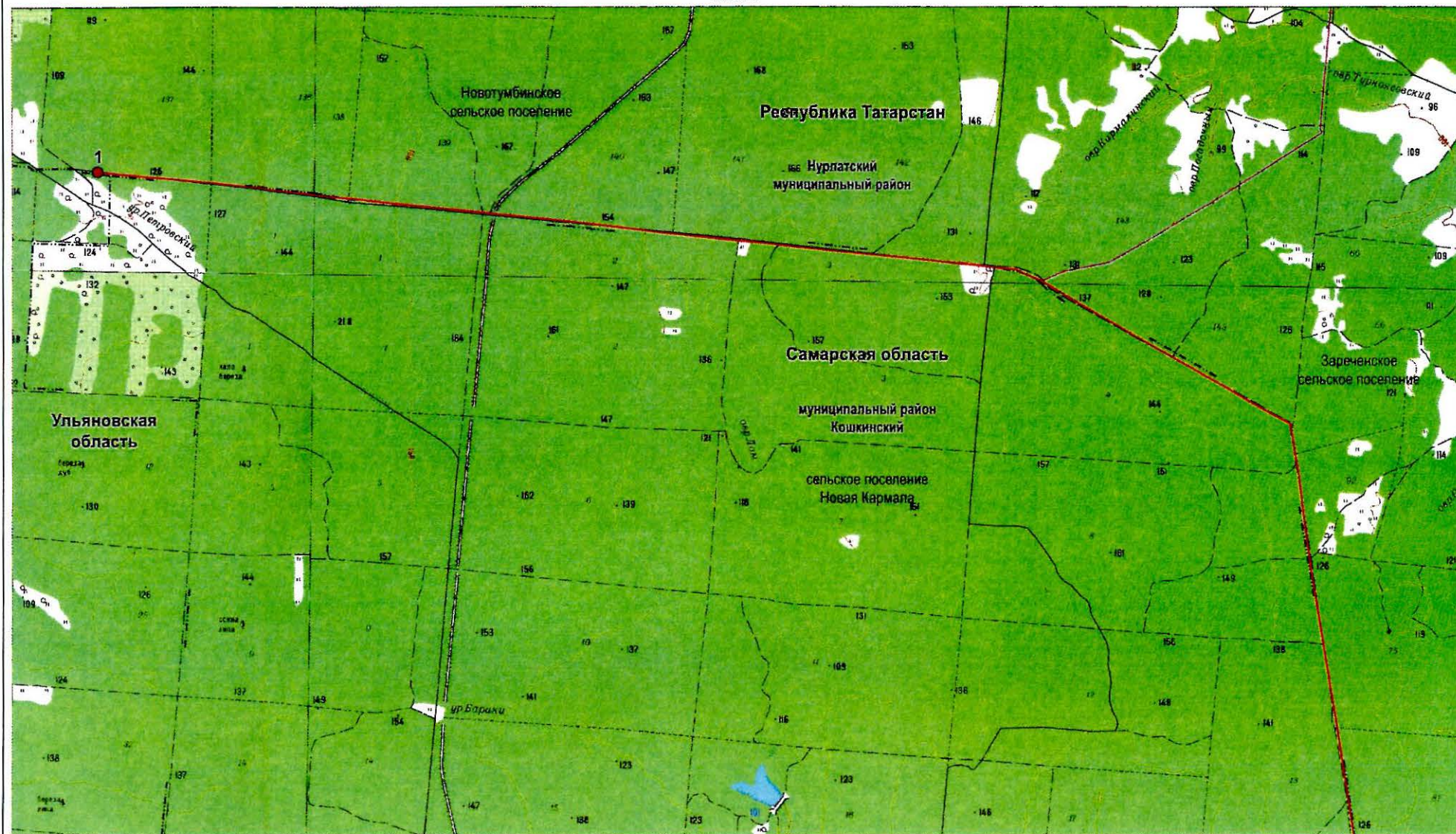


Масштаб 1:500 000

Используемые условные знаки и обозначения:

- граница между Республикой Татарстан и Самарской областью
- граница между субъектами Российской Федерации
- граница муниципального района, городского округа

Лист 1



Масштаб 1:25 000

Используемые условные знаки и обозначения:

- 1 – поворотная точка границы
- – граница между Республикой Татарстан и Самарской областью
- 3 – номер лесного квартала

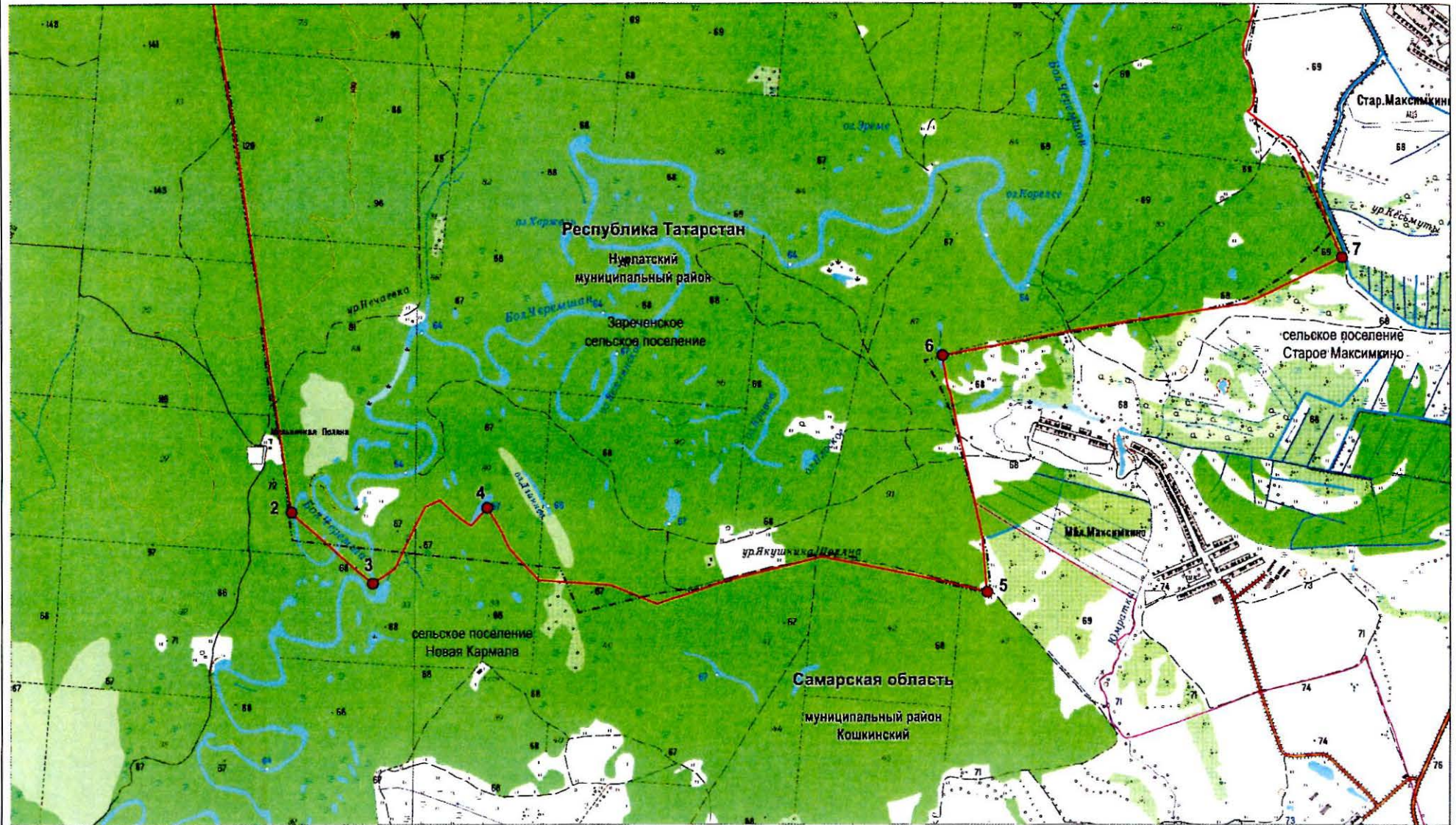
- – граница между субъектами Российской Федерации по данным картографической основы*
- – граница поселения

*Цифровые топографические карты открытого пользования
ФГБУ «Центр геодезии, картографии и ИПД»
М 1:25 000, 2016 г.

Графическое описание границы между субъектами Российской Федерации –
Республикой Татарстан и Самарской областью

4

Лист 2



Масштаб 1:25 000

Используемые условные знаки и обозначения:

- 2 – поворотная точка границы
- граница между Республикой Татарстан и Самарской областью
- 13 – номер лесного квартала

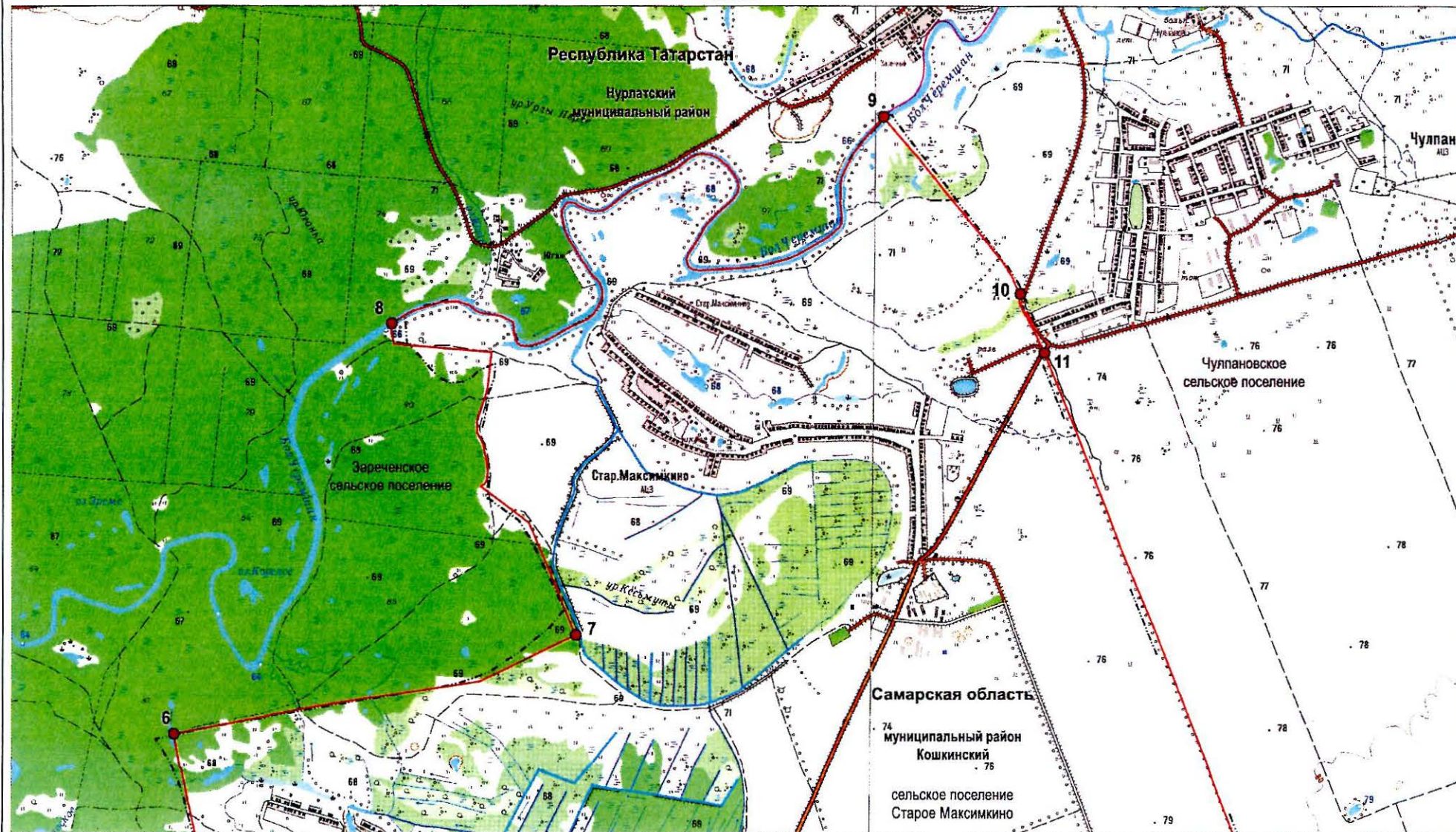
- граница между субъектами Российской Федерации по данным картографической основы*
- граница поселения

*Цифровые топографические карты открытого пользования
ФГБУ «Центр геодезии, картографии и ИПД»
М 1:25 000, 2016 г.

Графическое описание границы между субъектами Российской Федерации –
Республикой Татарстан и Самарской областью

5

Лист 3



Масштаб 1:25 000

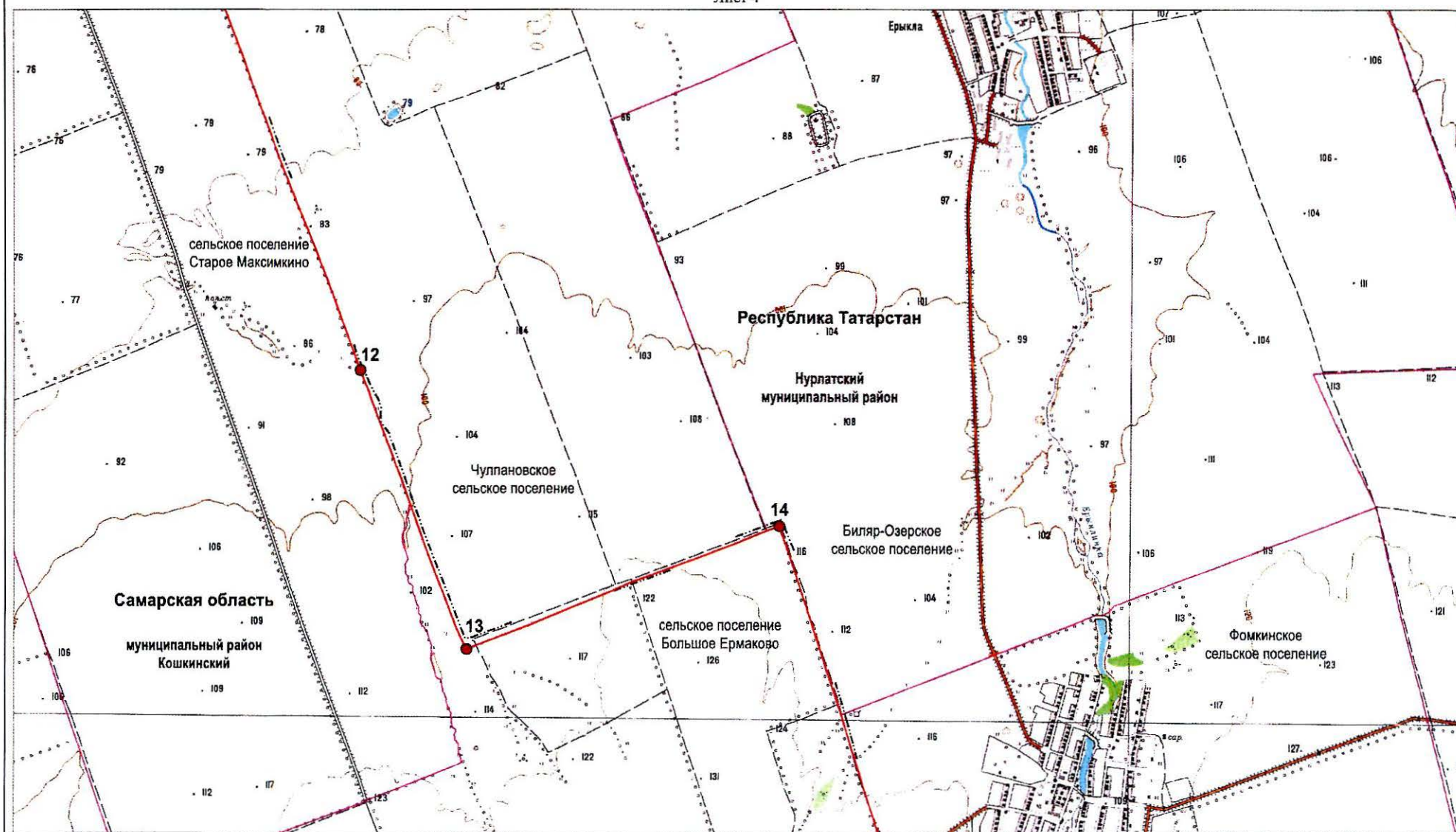
Используемые условные знаки и обозначения:

- 6 – поворотная точка границы
- граница между Республикой Татарстан и Самарской областью
- 80 – номер лесного квартала

- граница между субъектами Российской Федерации по данным картографической основы*
- граница поселения

*Цифровые топографические карты открытого пользования
ФГБУ «Центр геодезии, картографии и ИПД»
М 1:25 000, 2016 г.

Лист 4



Масштаб 1:25 000

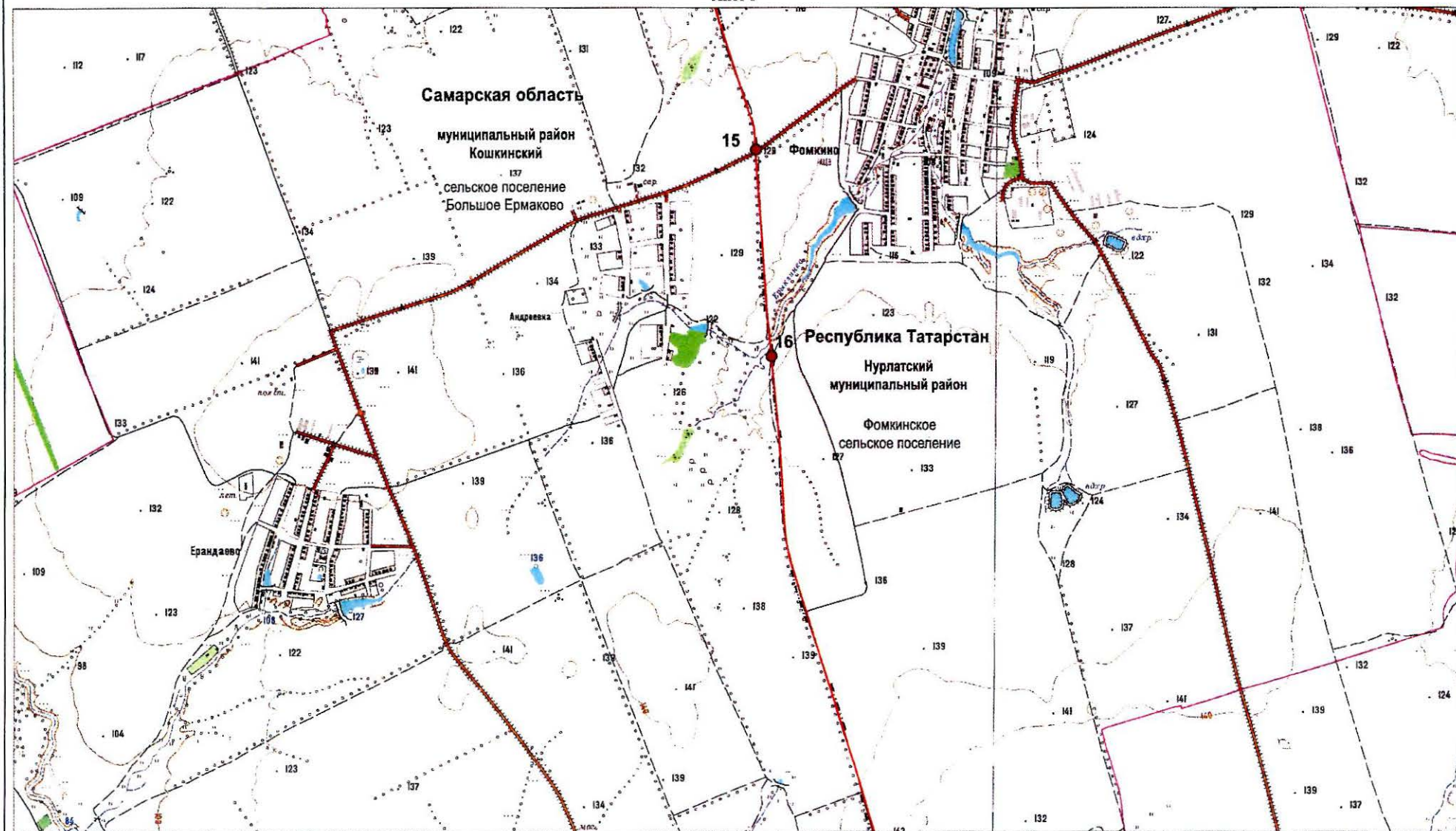
Используемые условные знаки и обозначения:

- 12 – поворотная точка границы
- граница между Республикой Татарстан и Самарской областью

- граница между субъектами Российской Федерации по данным картографической основы*
- граница поселения

*Цифровые топографические карты открытого пользования
ФГБУ «Центр геодезии, картографии и ИПД»
М 1:25 000, 2016 г.

Лист 5



Масштаб 1:25 000

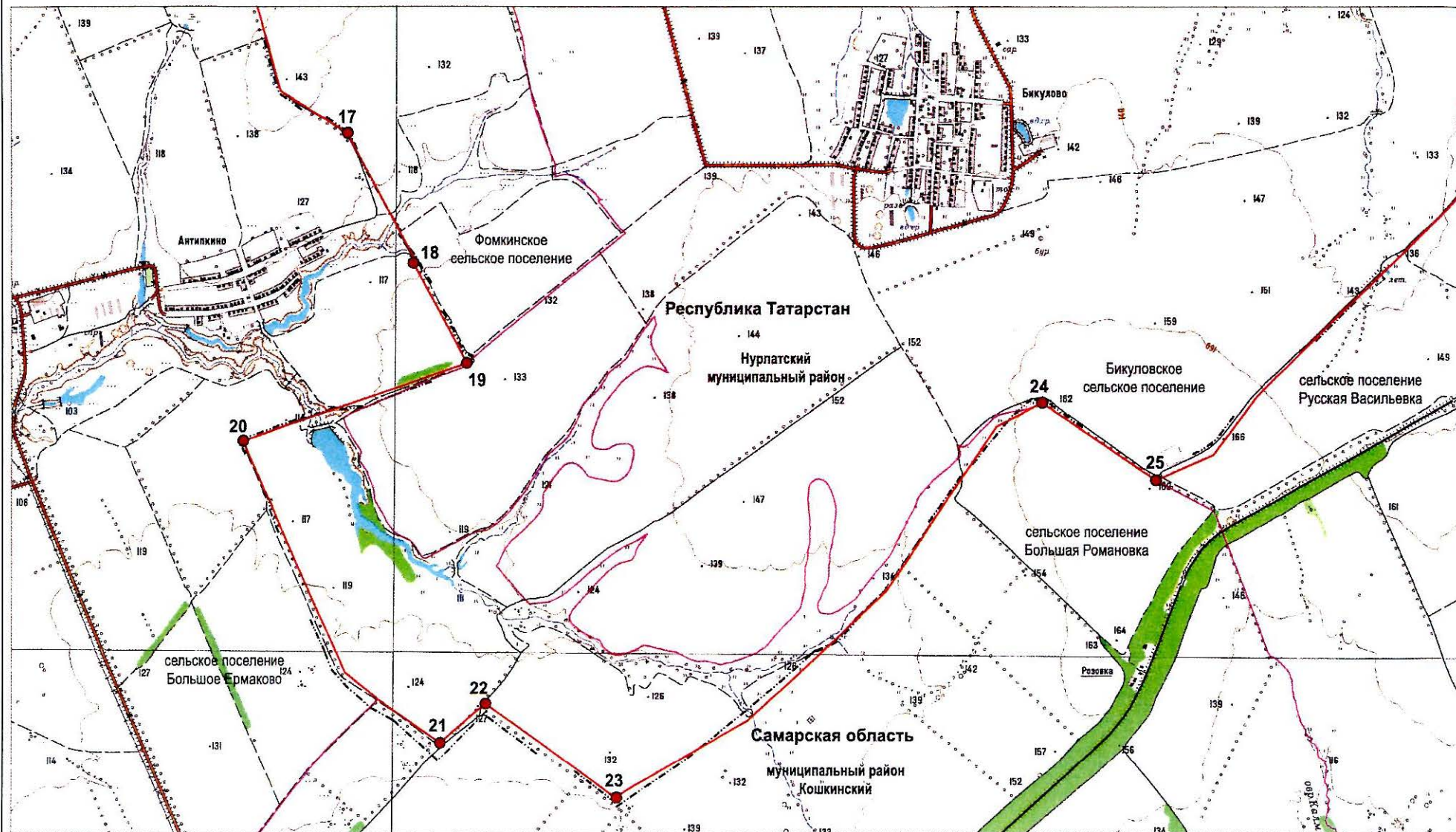
Используемые условные знаки и обозначения:

- 15 – поворотная точка границы
- граница между Республикой Татарстан и Самарской областью

- граница между субъектами Российской Федерации по данным картографической основы*
- граница поселения

*Цифровые топографические карты открытого пользования
ФГБУ «Центр геодезии, картографии и ИПД»
М 1:25 000, 2016 г.

Лист 6



Масштаб 1:25 000

Используемые условные знаки и обозначения:

- 17 – поворотная точка границы
- граница между Республикой Татарстан и Самарской областью

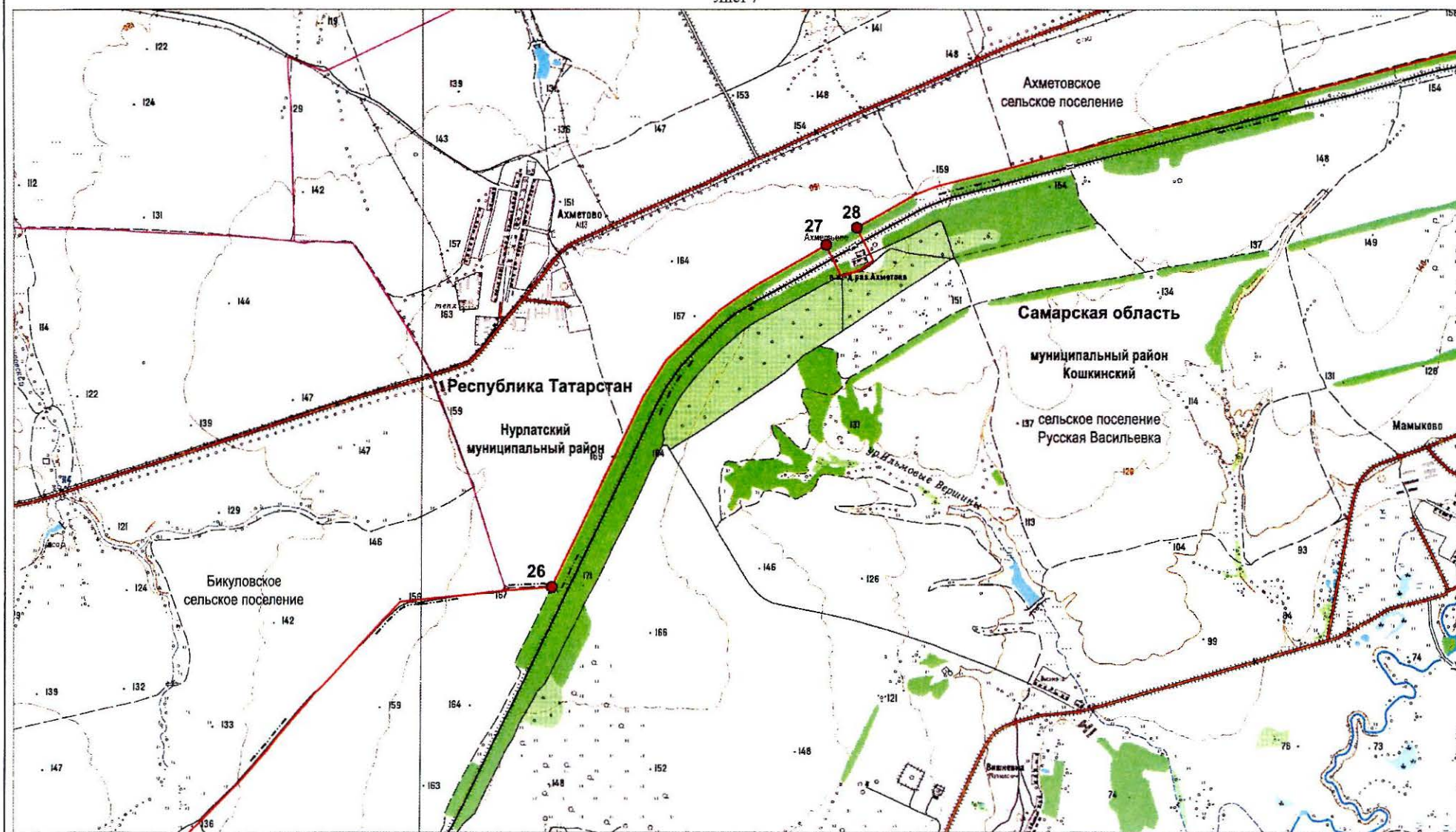
- граница между субъектами Российской Федерации по данным картографической основы*
- граница поселения

*Цифровые топографические карты открытого пользования
ФГБУ «Центр геодезии, картографии и ИПД»
М 1:25 000, 2016 г.

Графическое описание границы между субъектами Российской Федерации –
Республикой Татарстан и Самарской областью

9

Лист 7



Масштаб 1:25 000

Используемые условные знаки и обозначения:

- 26 – поворотная точка границы
- граница между Республикой Татарстан и Самарской областью

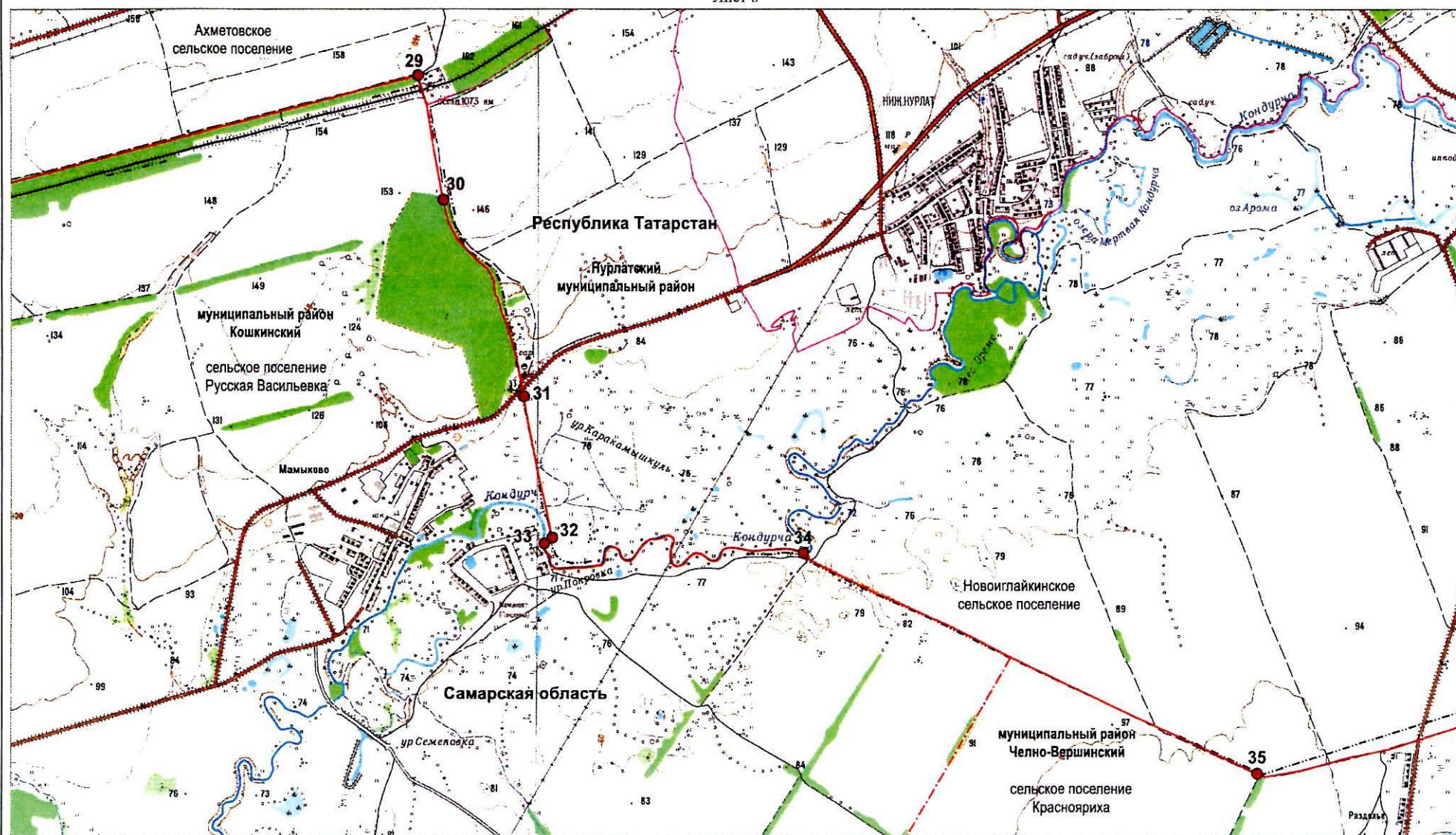
- граница между субъектами Российской Федерации по данным картографической основы*
- граница поселения

*Цифровые топографические карты открытого пользования
ФГБУ «Центр геодезии, картографии и ИПД»
М 1:25 000, 2016 г.

Графическое описание границы между субъектами Российской Федерации –
Республикой Татарстан и Самарской областью

10

Лист 8



Масштаб 1:25 000

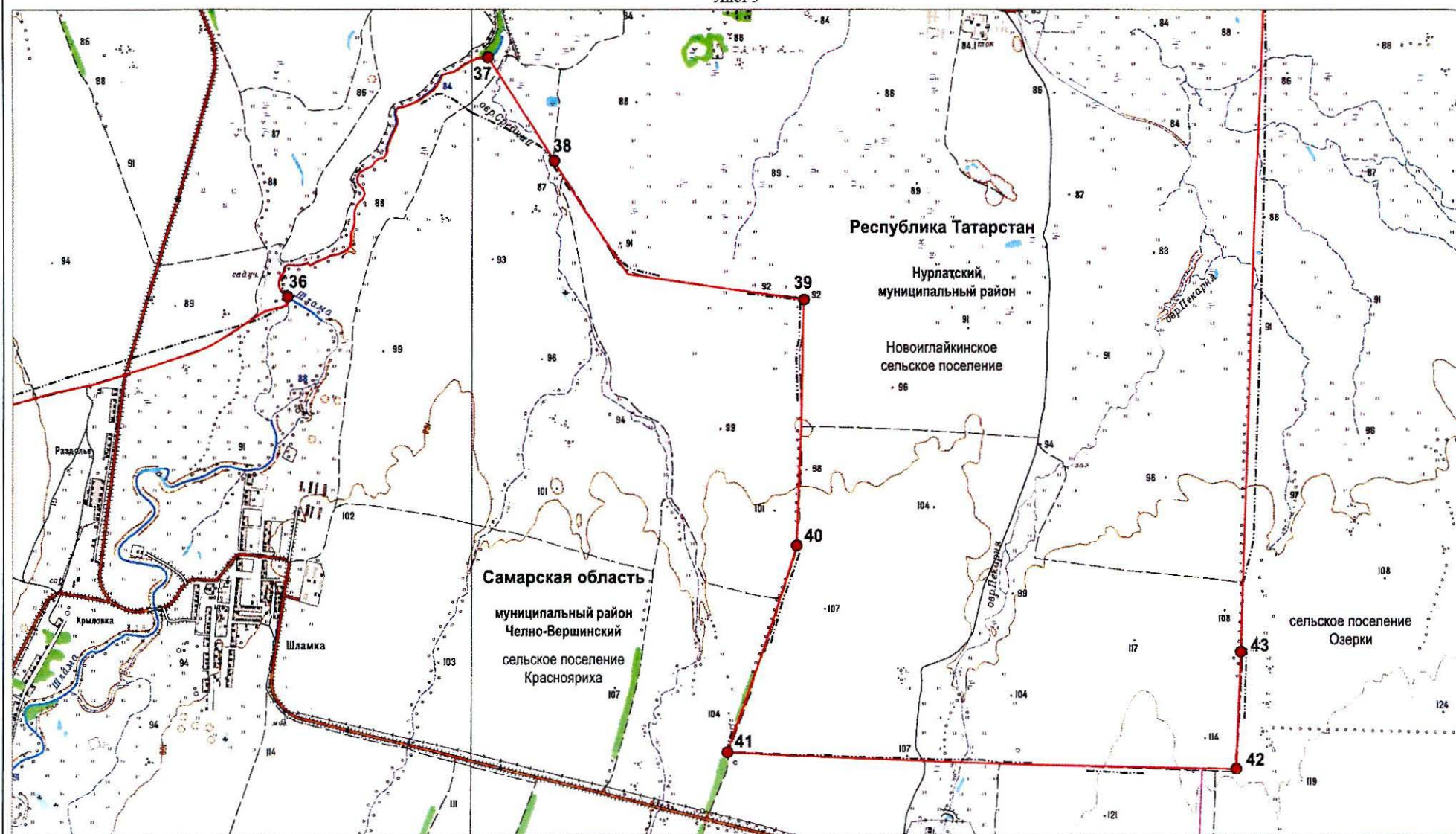
Используемые условные знаки и обозначения:

- 29 – поворотная точка границы
- граница между Республикой Татарстан и Самарской областью
- 1 – номер лесного квартала

- граница между субъектами Российской Федерации по данным картографической основы*
- граница муниципального района
- граница поселения

*Цифровые топографические карты открытого пользования
ФГБУ «Центр геодезии, картографии и ИПД»
М 1:25 000, 2016 г.

Лист 9



Масштаб 1:25 000

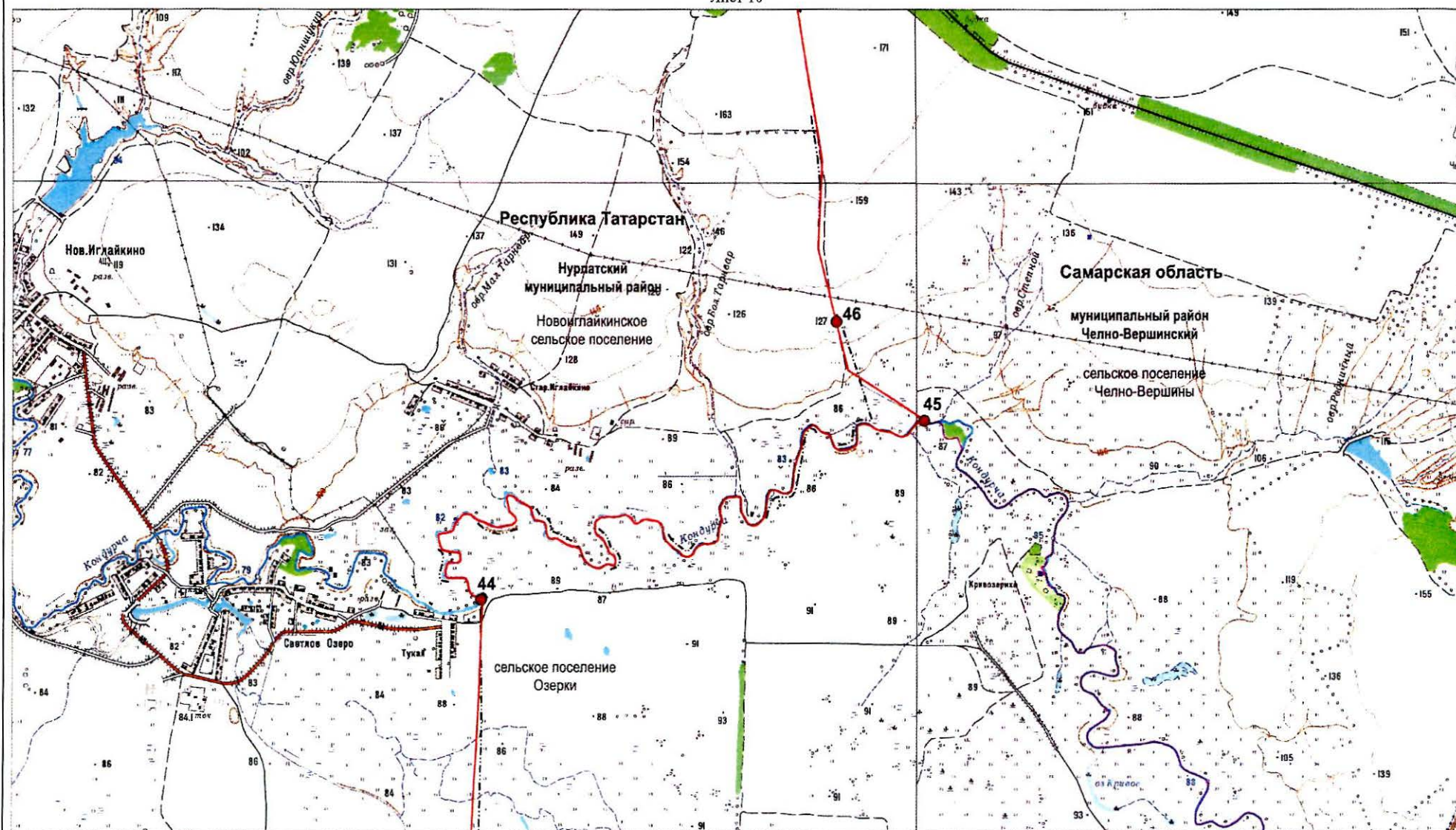
Используемые условные знаки и обозначения:

- 36 – поворотная точка границы
- граница между Республикой Татарстан и Самарской областью

- граница между субъектами Российской Федерации по данным картографической основы*
- граница поселения

*Цифровые топографические карты открытого пользования
ФГБУ «Центр геодезии, картографии и ИПД»
М 1:25 000, 2016 г.

Лист 10



Масштаб 1:25 000

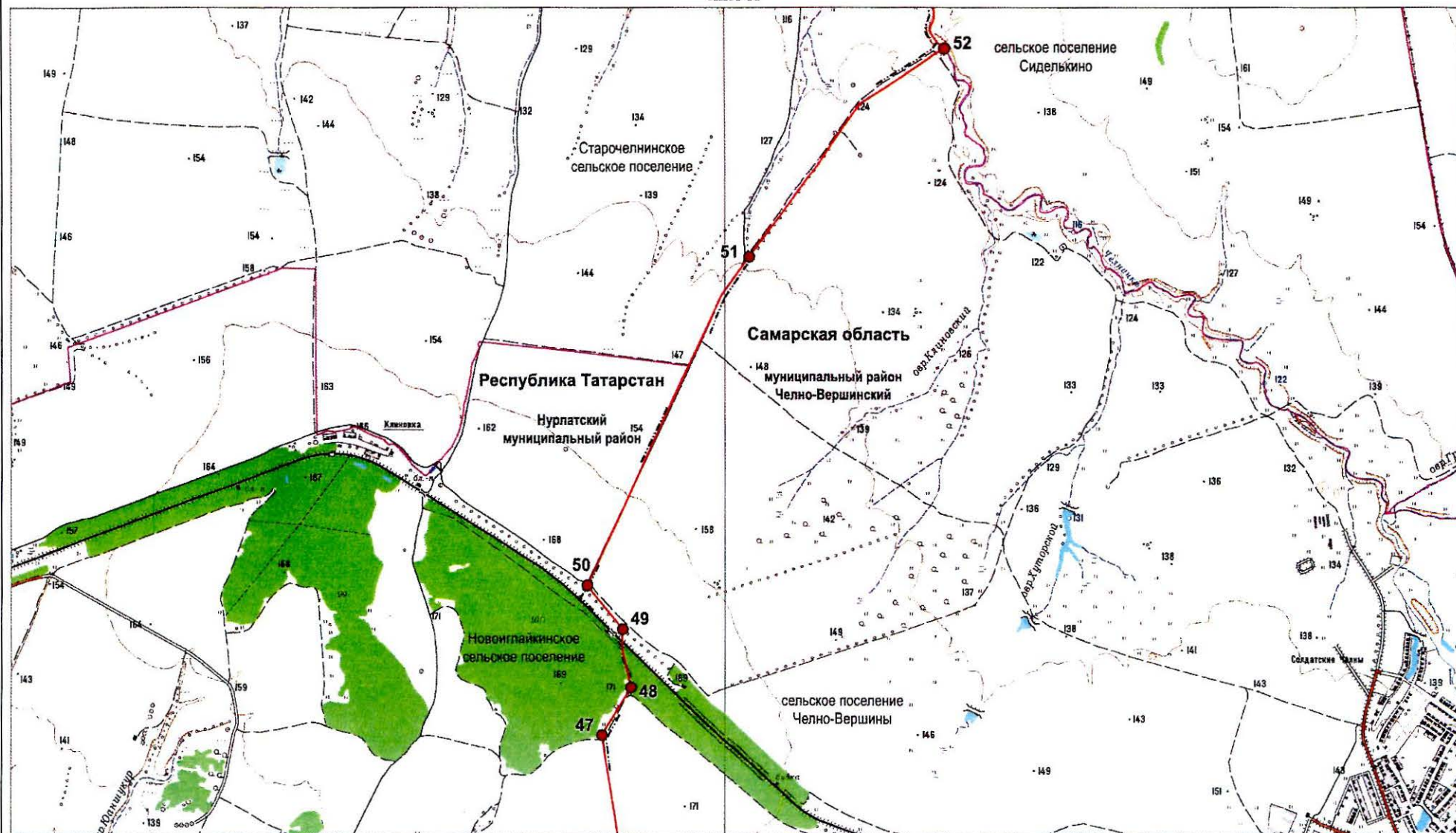
Используемые условные знаки и обозначения:

- 44 – поворотная точка границы
- граница между Республикой Татарстан и Самарской областью

- граница между субъектами Российской Федерации по данным картографической основы*
- граница поселения

*Цифровые топографические карты открытого пользования
ФГБУ «Центр геодезии, картографии и ИПД»
М 1:25 000, 2016 г.

Лист 11



Масштаб 1:25 000

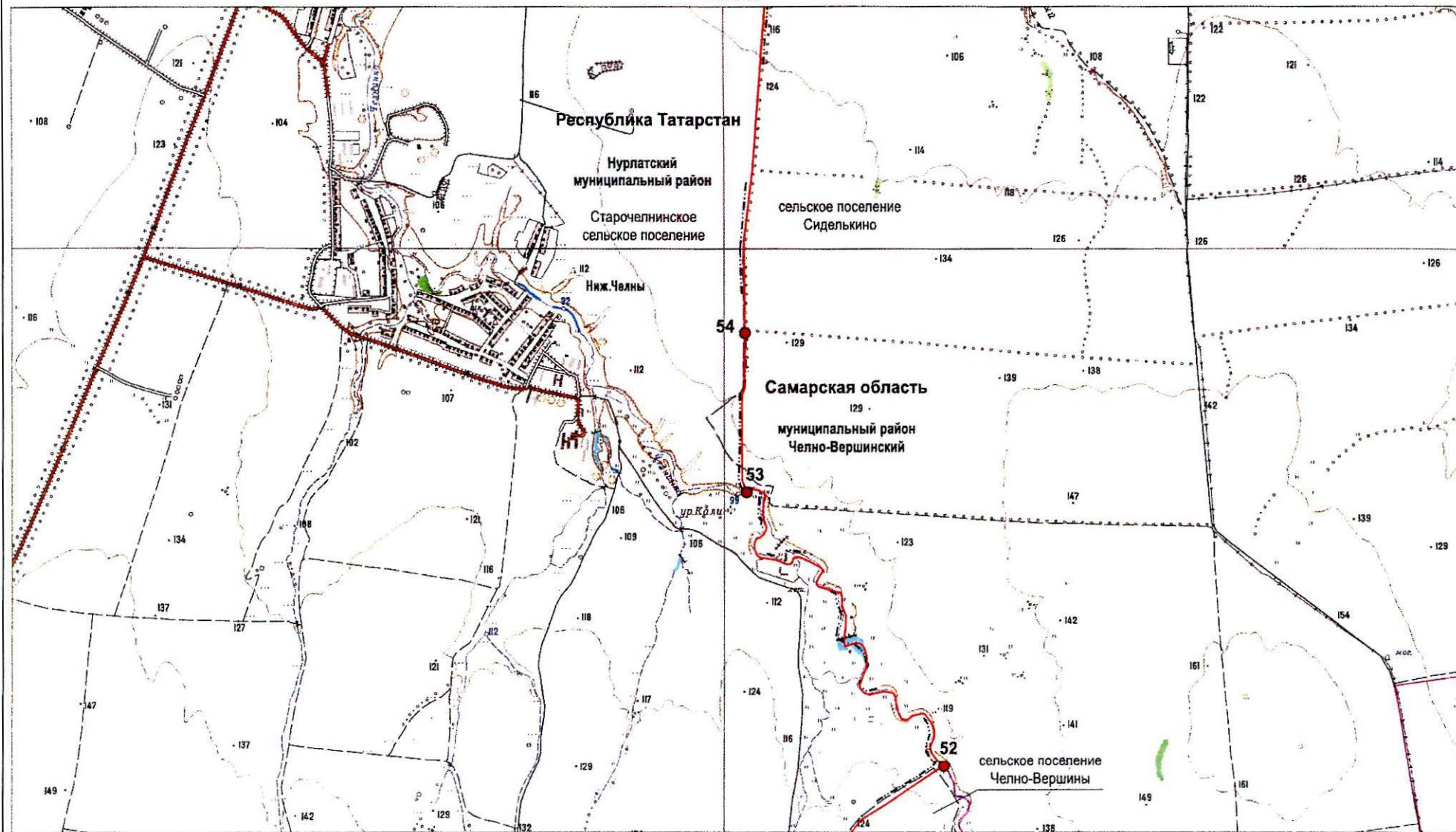
Используемые условные знаки и обозначения:

- 47 – поворотная точка границы
- граница между Республикой Татарстан и Самарской областью
- 100 – номер лесного квартала

- граница между субъектами Российской Федерации по данным картографической основы*
- граница поселения

*Цифровые топографические карты открытого пользования
ФГБУ «Центр геодезии, картографии и ИПД»
М 1:25 000, 2016 г.

Лист 12



Масштаб 1:25 000

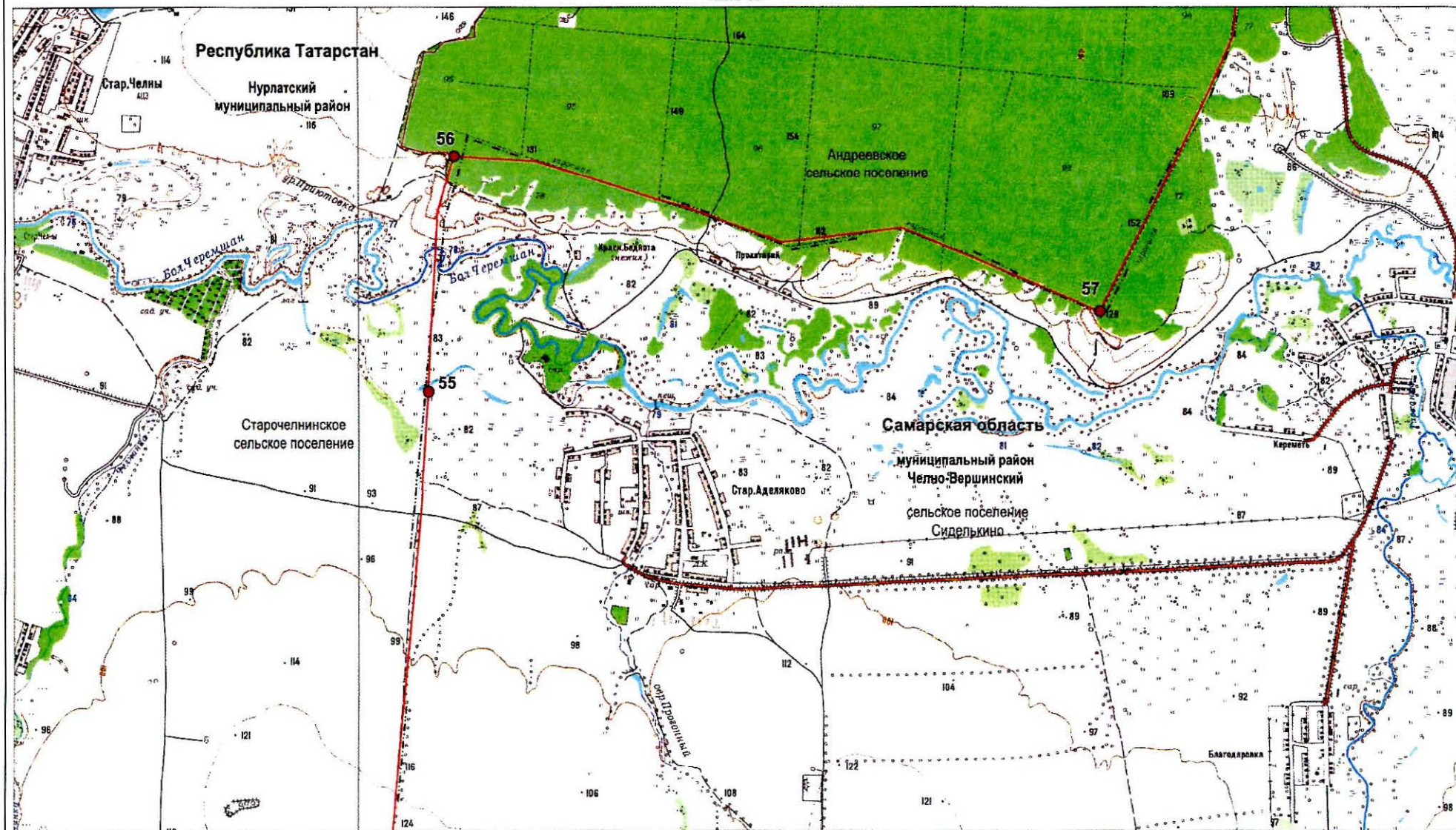
Используемые условные знаки и обозначения:

- 52 – поворотная точка границы
- граница между Республикой Татарстан и Самарской областью

- – граница между субъектами Российской Федерации по данным картографической основы*
- граница поселения

*Цифровые топографические карты открытого пользования
ФГБУ «Центр геодезии, картографии и ИПД»
М 1:25 000, 2016 г.

Лист 13



Масштаб 1:25 000

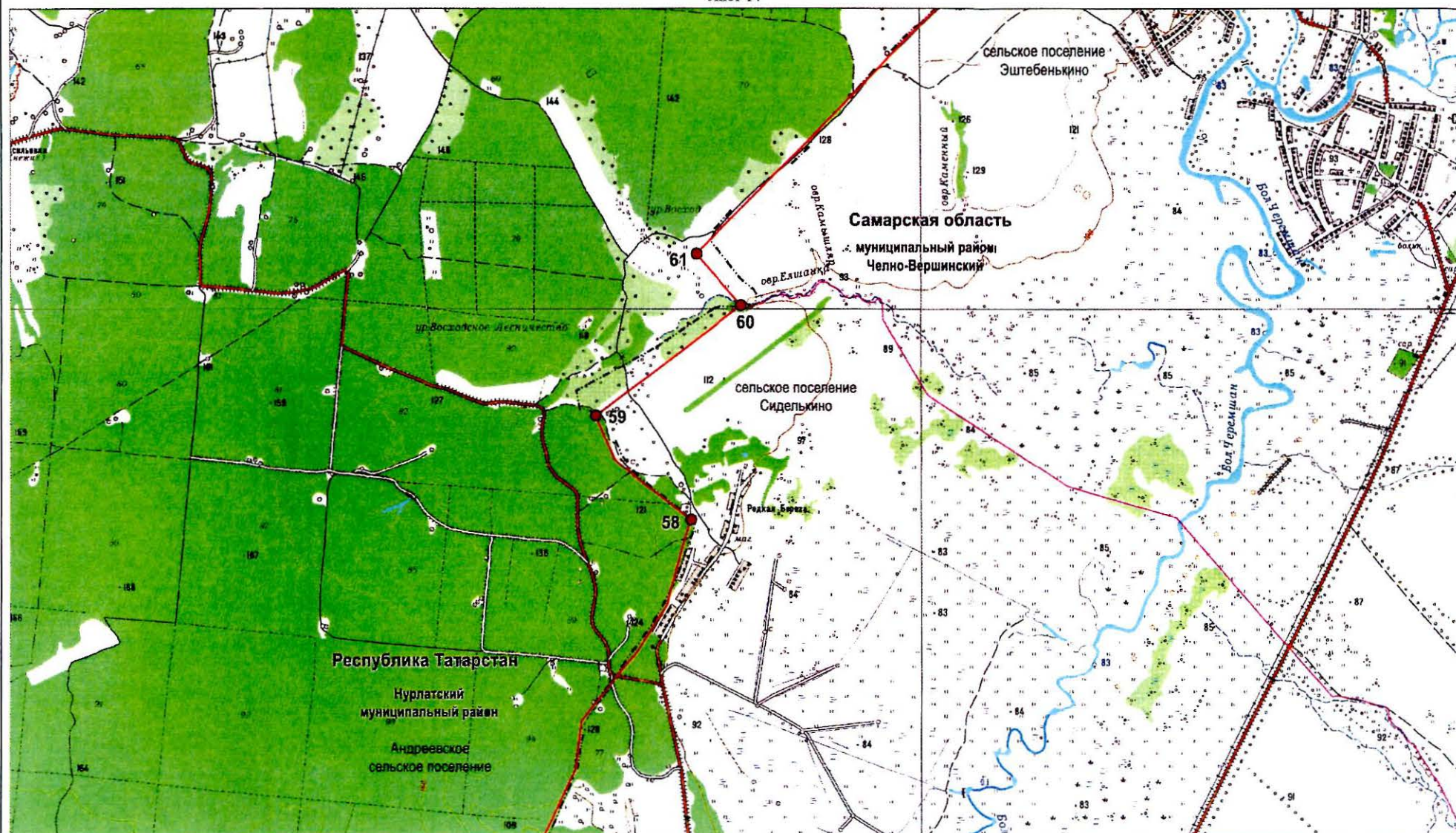
Используемые условные знаки и обозначения:

- 57 – поворотная точка границы
- граница между Республикой Татарстан и Самарской областью
- 96 – номер лесного квартала

- граница между субъектами Российской Федерации по данным картографической основы*
- граница поселения

*Цифровые топографические карты открытого пользования
ФГБУ «Центр геодезии, картографии и ИПД»
М 1:25 000, 2016 г.

Лист 14



Масштаб 1:25 000

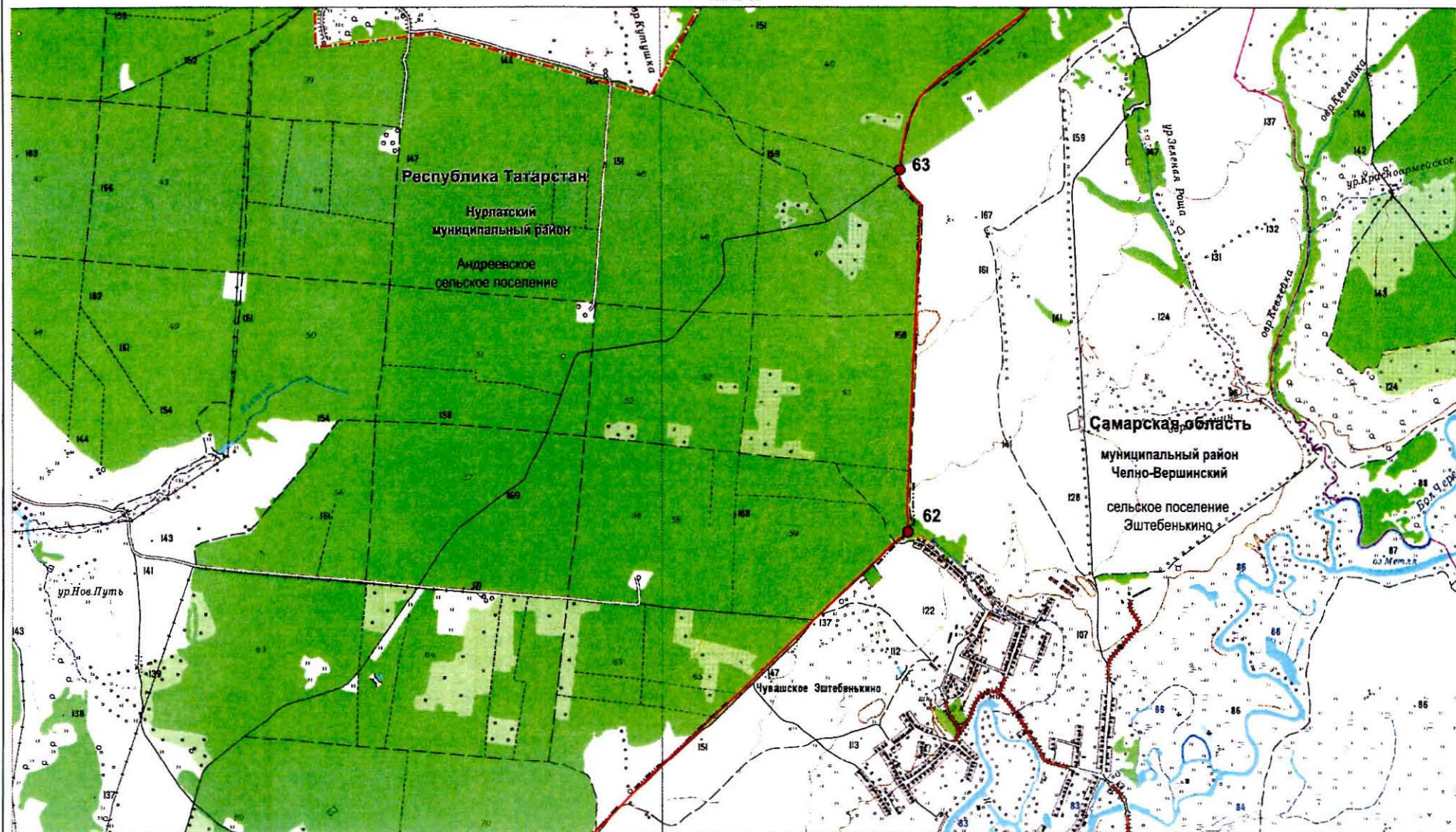
Используемые условные знаки и обозначения:

- 58 – поворотная точка границы
- граница между Республикой Татарстан и Самарской областью
- 70 – номер лесного квартала

- граница между субъектами Российской Федерации по данным картографической основы*
- граница поселения

*Цифровые топографические карты открытого пользования
ФГБУ «Центр геодезии, картографии и ИПД»
М 1:25 000, 2016 г.

Лист 15



Масштаб 1:25 000

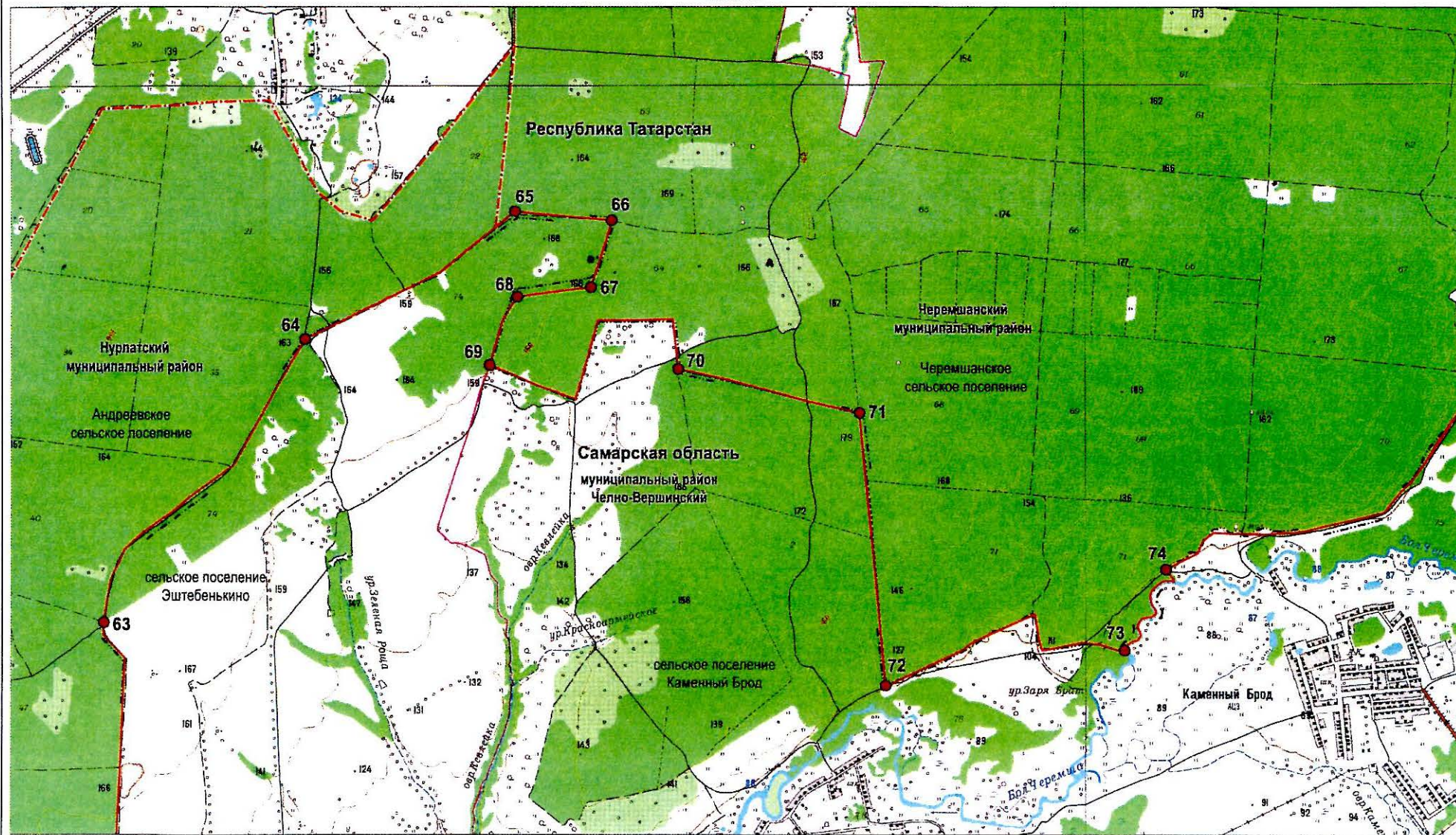
Используемые условные знаки и обозначения:

- 62 – поворотная точка границы
- граница между Республикой Татарстан и Самарской областью
- 40 – номер лесного квартала

- граница между субъектами Российской Федерации по данным картографической основы*
- граница муниципального района
- граница поселения

*Цифровые топографические карты открытого пользования
ФГБУ «Центр геодезии, картографии и ИПД»
М 1:25 000, 2016 г.

Лист 16



Масштаб 1:25 000

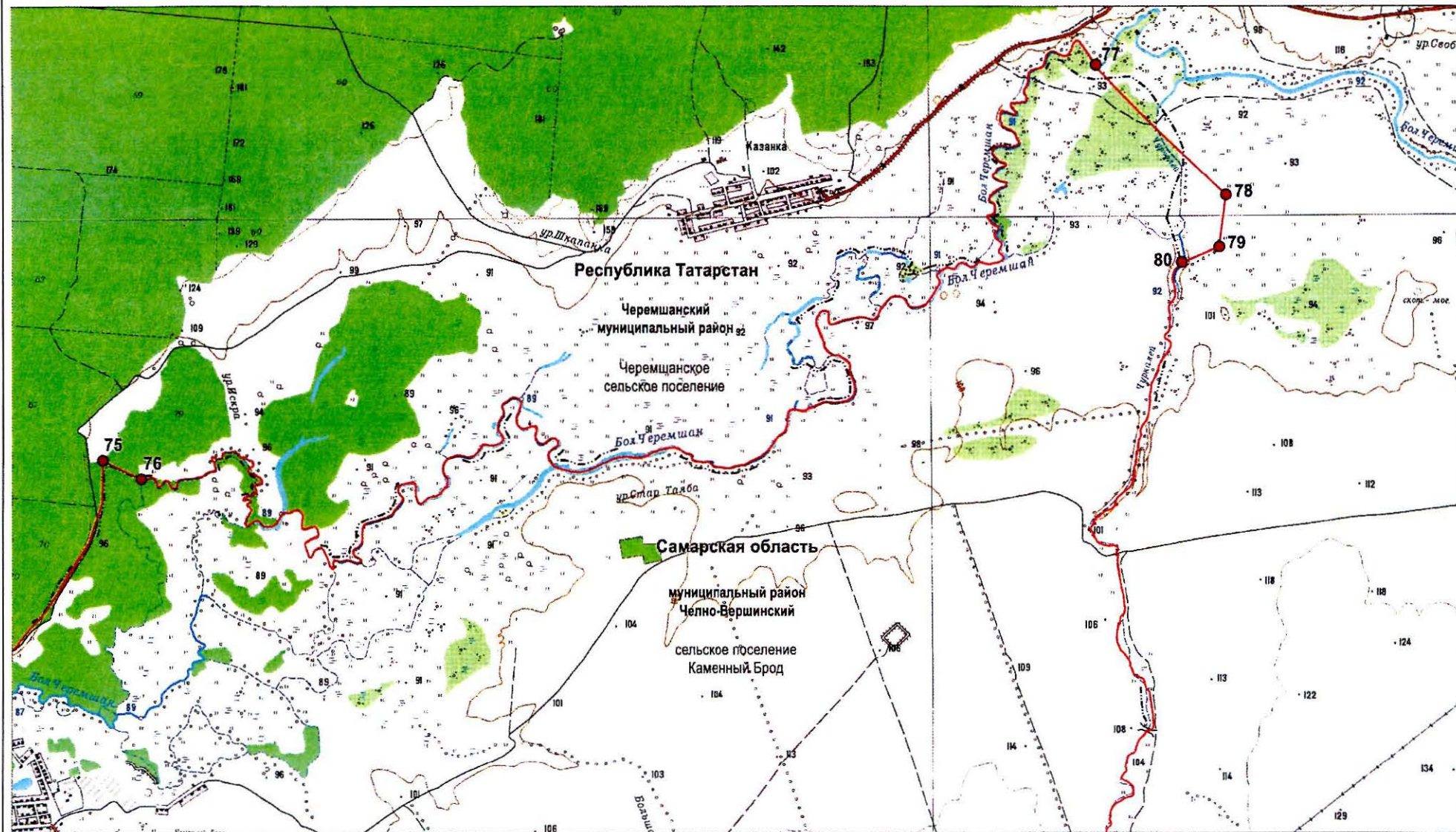
Используемые условные знаки и обозначения:

- 69 – поворотная точка границы
- граница между Республикой Татарстан и Самарской областью
- 35 – номер лесного квартала

- – граница между субъектами Российской Федерации по данным картографической основы*
- – граница муниципального района
- граница поселения

*Цифровые топографические карты открытого пользования
ФГБУ «Центр геодезии, картографии и ИПД»
М 1:25 000, 2016 г.

Лист 17



Масштаб 1:25 000

Используемые условные знаки и обозначения:

- 76 – поворотная точка границы
- граница между Республикой Татарстан и Самарской областью
- 67 – номер лесного квартала

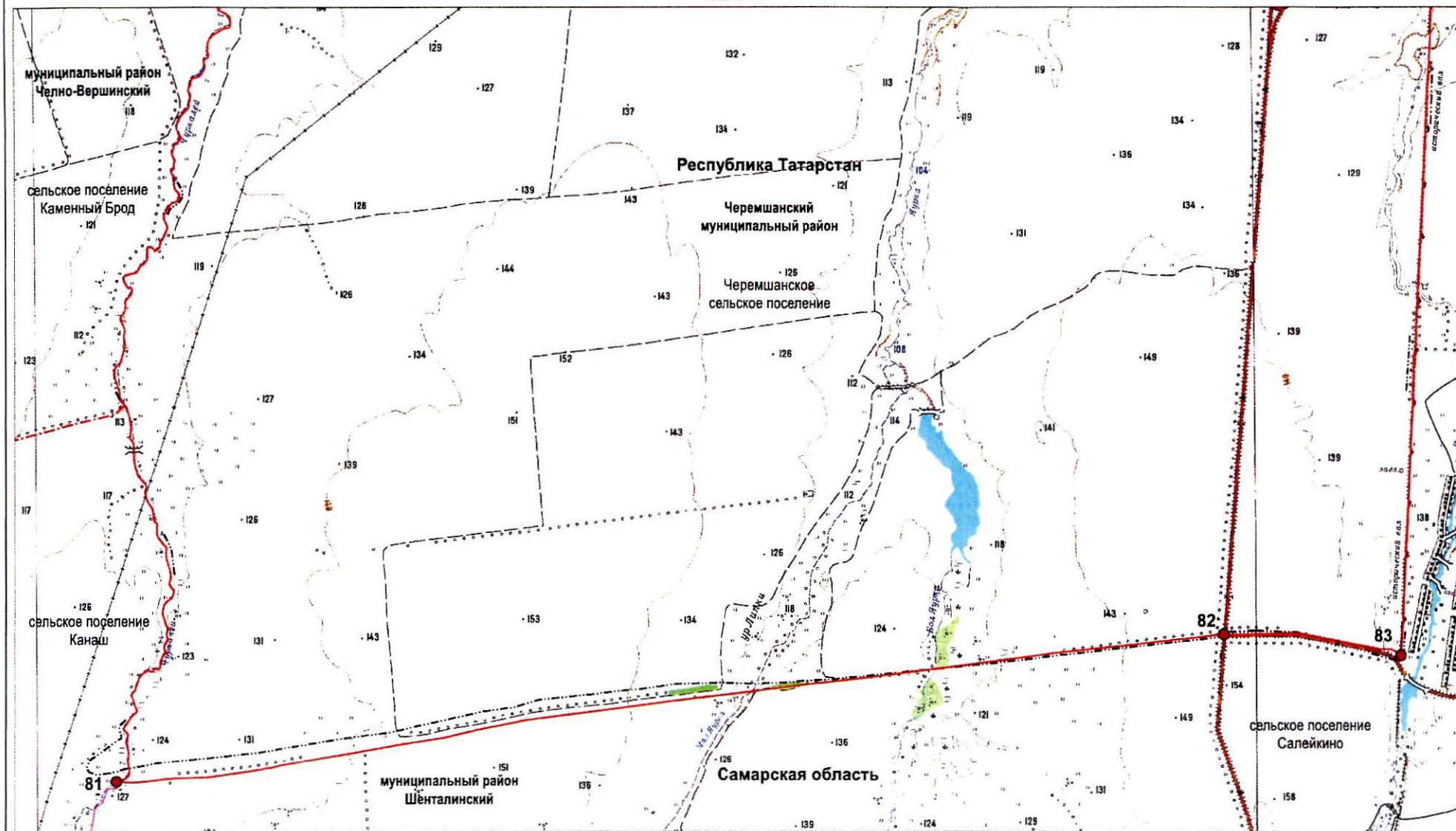
- граница между субъектами Российской Федерации по данным картографической основы*

*Цифровые топографические карты открытого пользования
ФГБУ «Центр геодезии, картографии и ИПД»
М 1:25 000, 2016 г.

Графическое описание границы между субъектами Российской Федерации –
Республикой Татарстан и Самарской областью

20

Лист 18



Масштаб 1:25 000

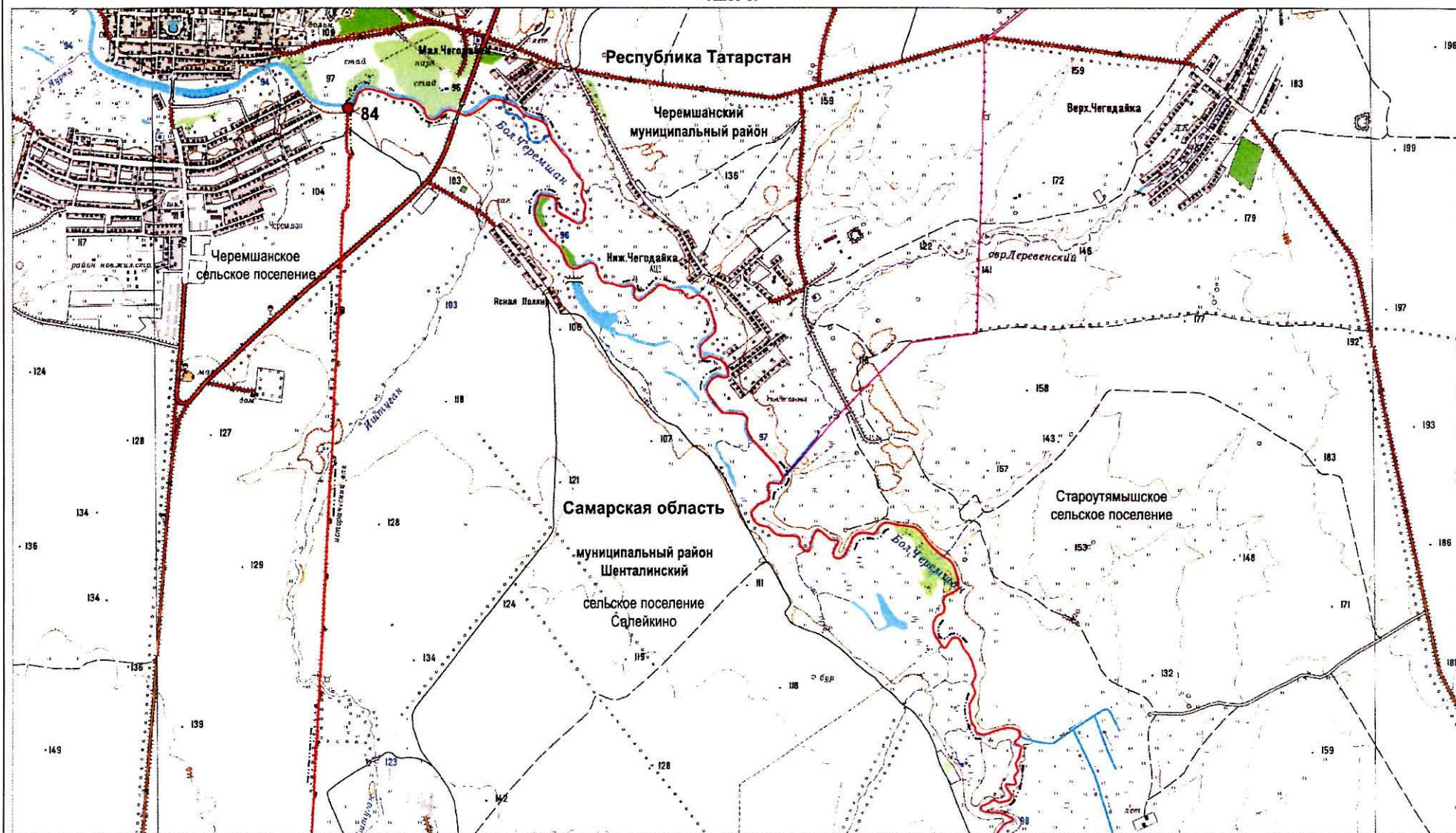
Используемые условные знаки и обозначения:

- 82 – поворотная точка границы
- граница между Республикой Татарстан и Самарской областью

- граница между субъектами Российской Федерации по данным картографической основы*
- граница муниципального района
- граница поселения

*Цифровые топографические карты открытого пользования
ФГБУ «Центр геодезии, картографии и ИПД»
М 1:25 000, 2016 г.

Лист 19



Масштаб 1:25 000

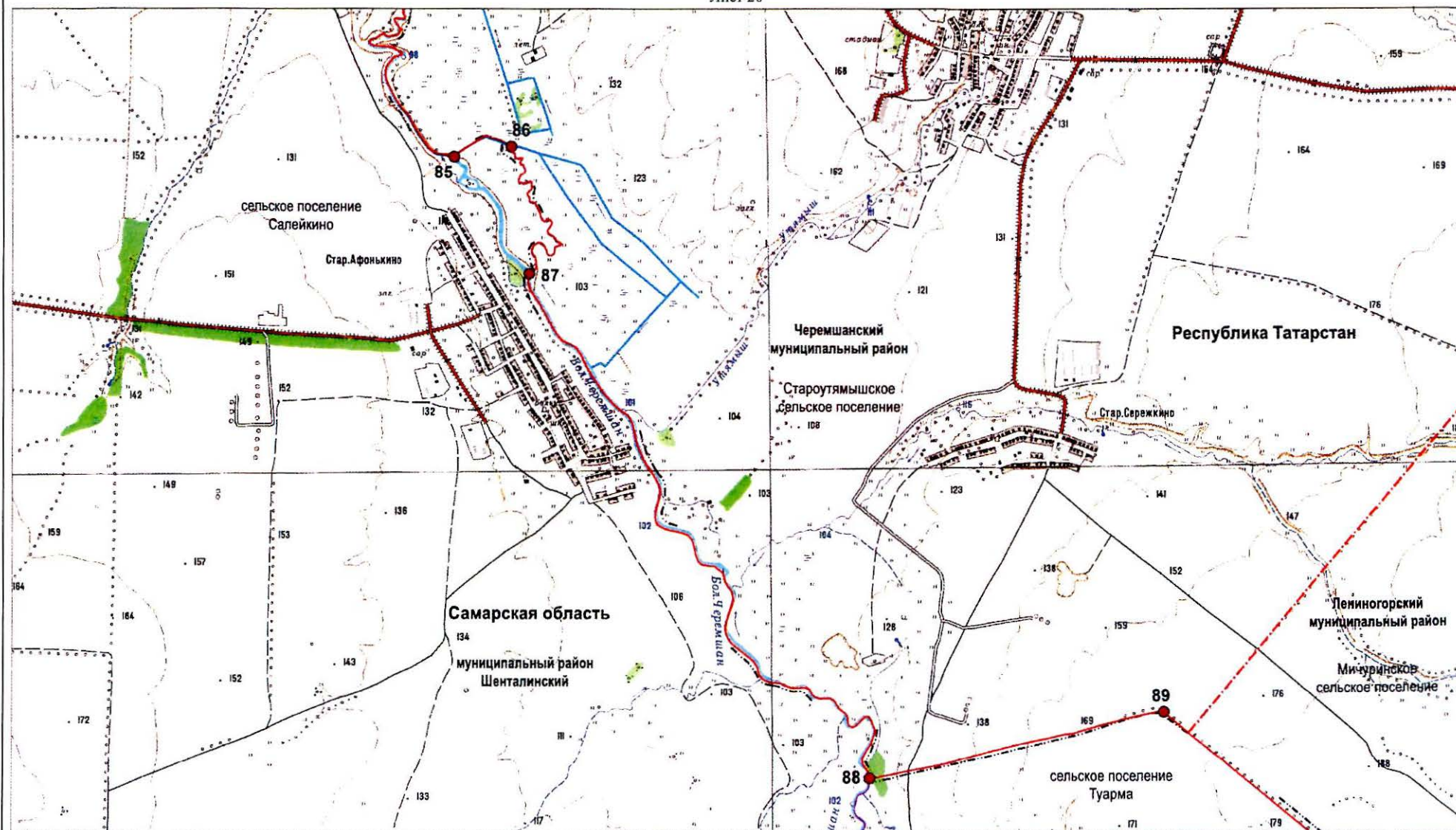
Используемые условные знаки и обозначения:

- 84 – поворотная точка границы
- граница между Республикой Татарстан и Самарской областью

- граница между субъектами Российской Федерации по данным картографической основы*
- граница поселения

*Цифровые топографические карты открытого пользования
ФГБУ «Центр геодезии, картографии и ИПД»
М 1:25 000, 2016 г.

Лист 20



Масштаб 1:25 000

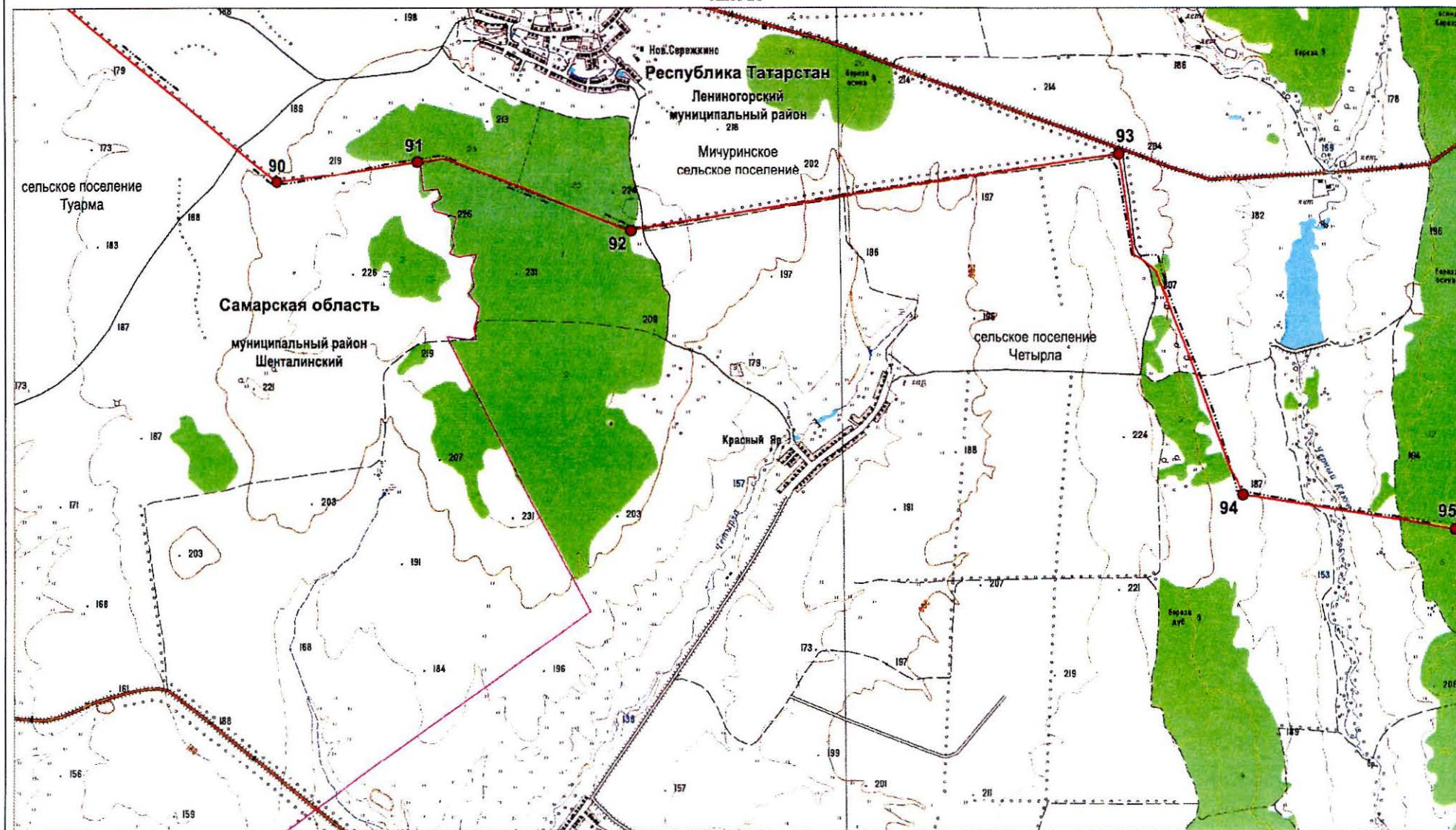
Используемые условные знаки и обозначения:

- 85 – поворотная точка границы
- граница между Республикой Татарстан и Самарской областью

- граница между субъектами Российской Федерации по данным картографической основы*
- граница муниципального района
- граница поселения

*Цифровые топографические карты открытого пользования
ФГБУ «Центр геодезии, картографии и ИПД»
М 1:25 000, 2016 г.

Лист 21



Масштаб 1:25 000

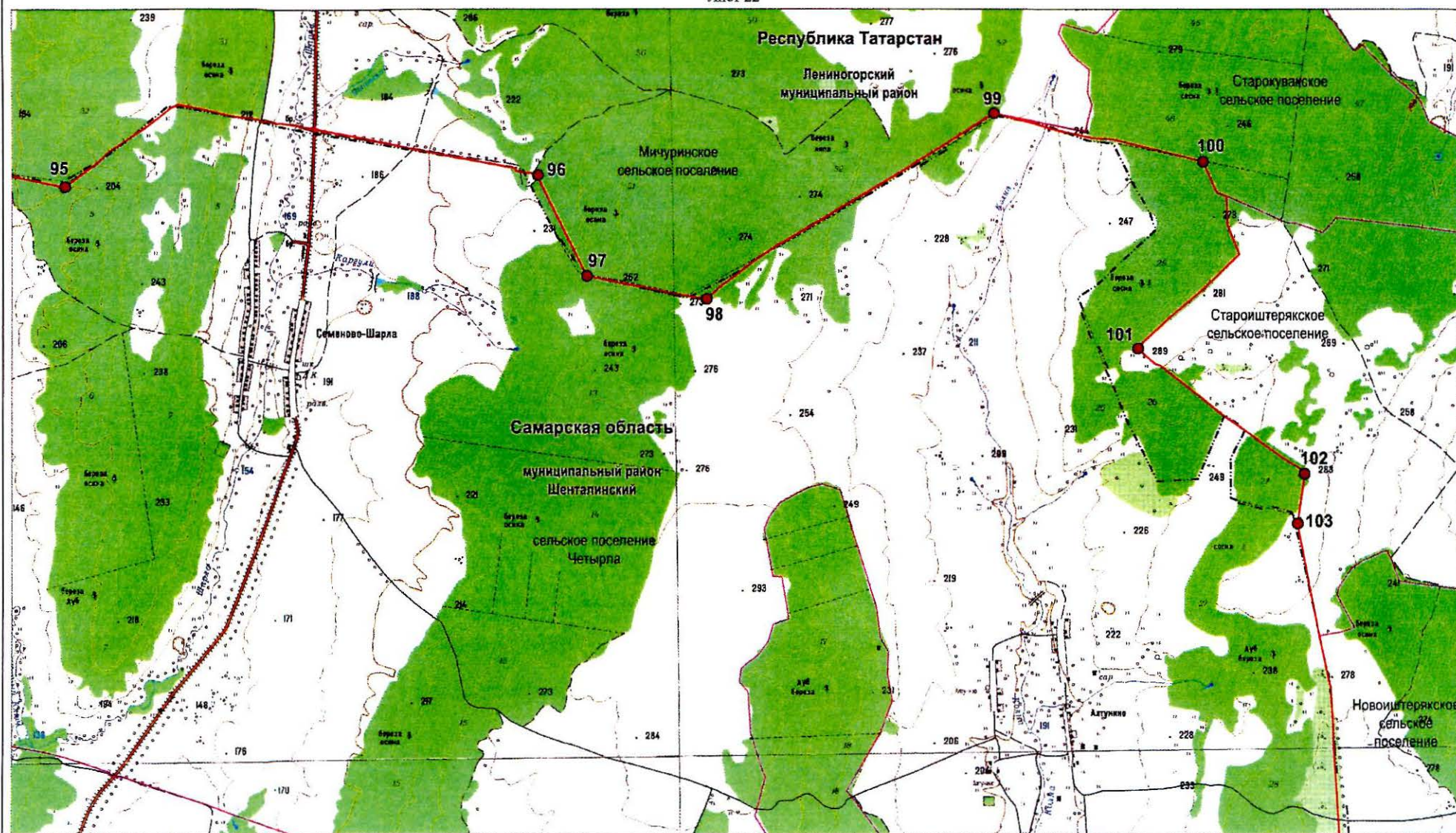
Используемые условные знаки и обозначения:

- 90 – поворотная точка границы
- граница между Республикой Татарстан и Самарской областью
- 1 – номер лесного квартала

- граница между субъектами Российской Федерации по данным картографической основы*
- граница поселения

*Цифровые топографические карты открытого пользования
ФГБУ «Центр геодезии, картографии и ИПД»
М 1:25 000, 2016 г.

Лист 22



Масштаб 1:25 000

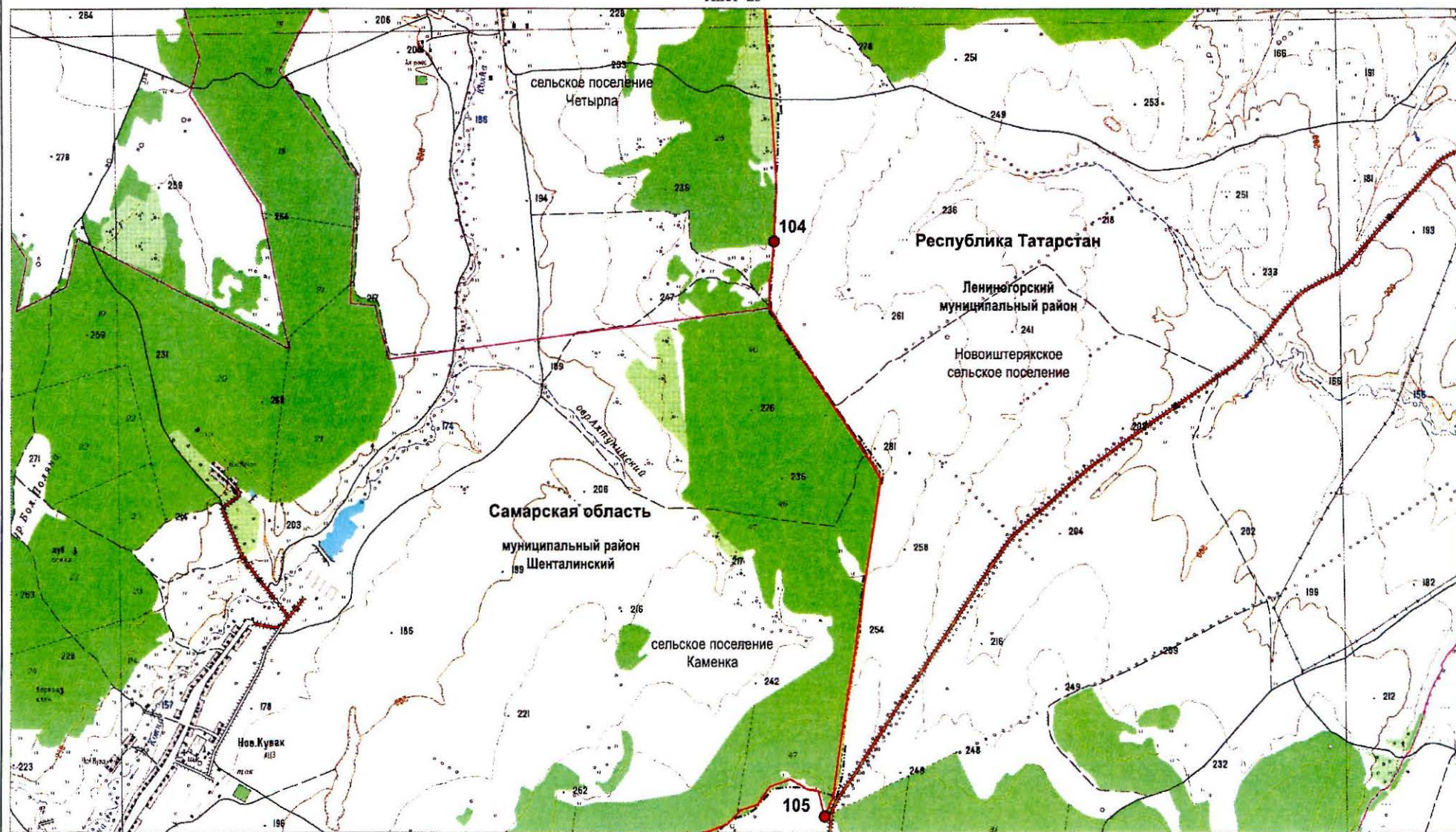
Используемые условные знаки и обозначения:

- 95 – поворотная точка границы
- граница между Республикой Татарстан и Самарской областью
- 51 – номер лесного квартала

- граница между субъектами Российской Федерации по данным картографической основы*
- граница поселения

*Цифровые топографические карты открытого пользования
ФГБУ «Центр геодезии, картографии и ИПД»
М 1:25 000, 2016 г.

Лист 23



Масштаб 1:25 000

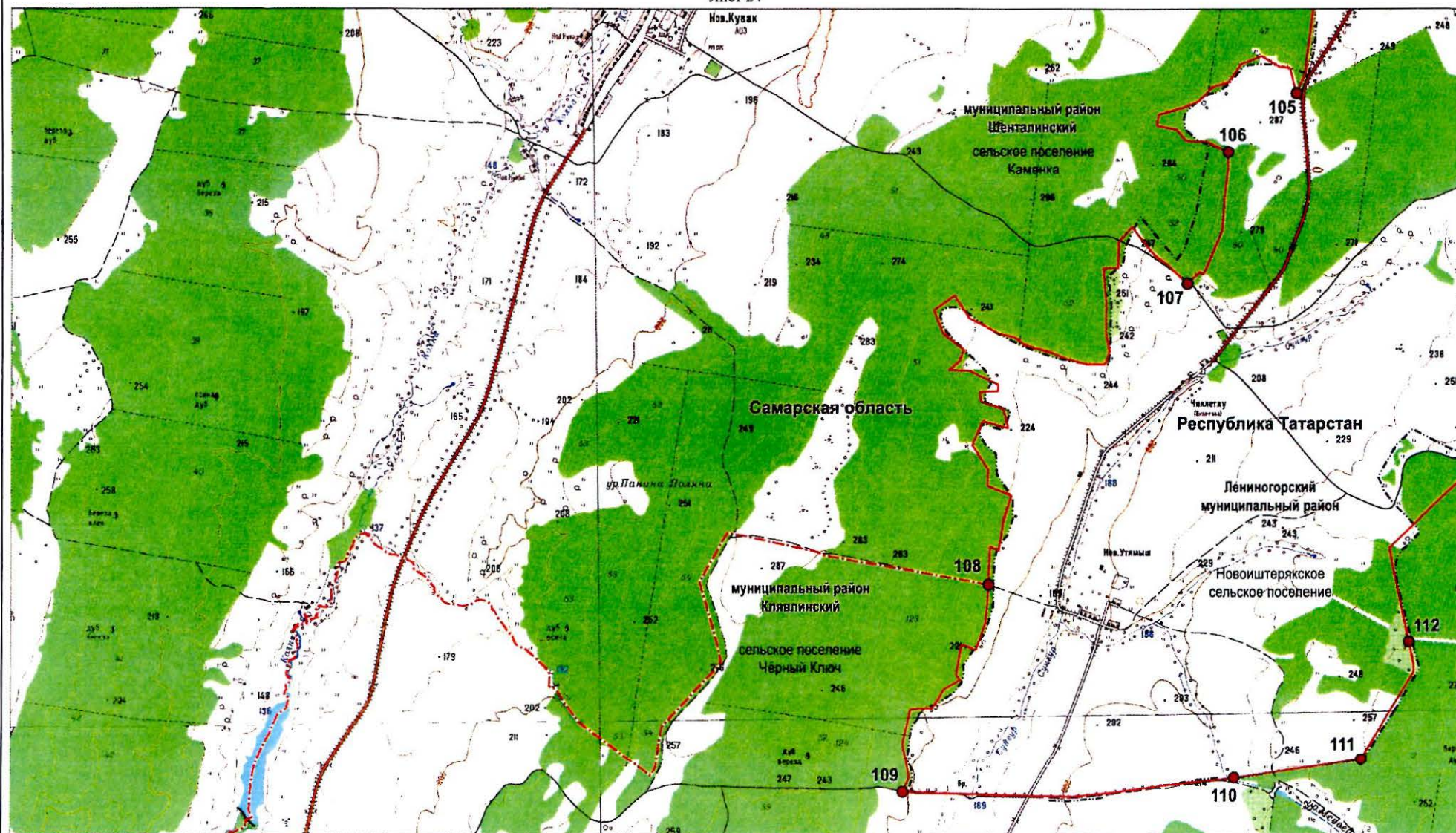
Используемые условные знаки и обозначения:

- 104 – поворотная точка границы
- – граница между Республикой Татарстан и Самарской областью
- 46 – номер лесного квартала

- — — — — – граница между субъектами Российской Федерации по данным картографической основы*
- – граница поселения

*Цифровые топографические карты открытого пользования
ФГБУ «Центр геодезии, картографии и ИПД»
М 1:25 000, 2016 г.

Лист 24



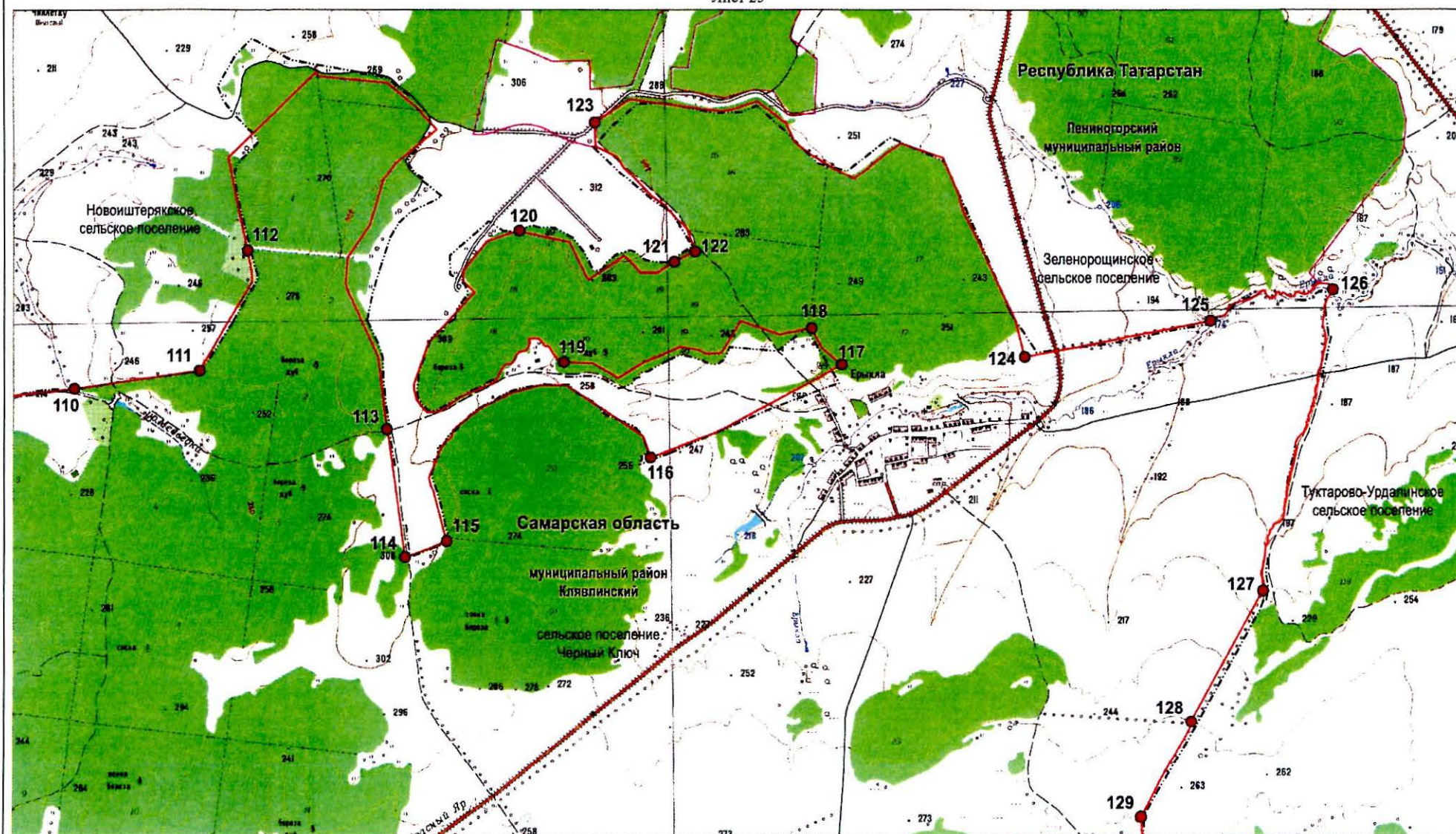
Масштаб 1:25 000

Используемые условные знаки и обозначения:

- | | | | |
|-------|--|-----------|--|
| ● 105 | — поворотная точка границы | ----- | — граница между субъектами Российской Федерации по данным картографической основы* |
| — | — граница между Республикой Татарстан и Самарской областью | - - - - - | — граница муниципального района |
| 52 | — номер лесного квартала | | |

*Цифровые топографические карты открытого пользования
ФГБУ «Центр геодезии, картографии и ИПД»
М 1:25 000, 2016 г.

Лист 25



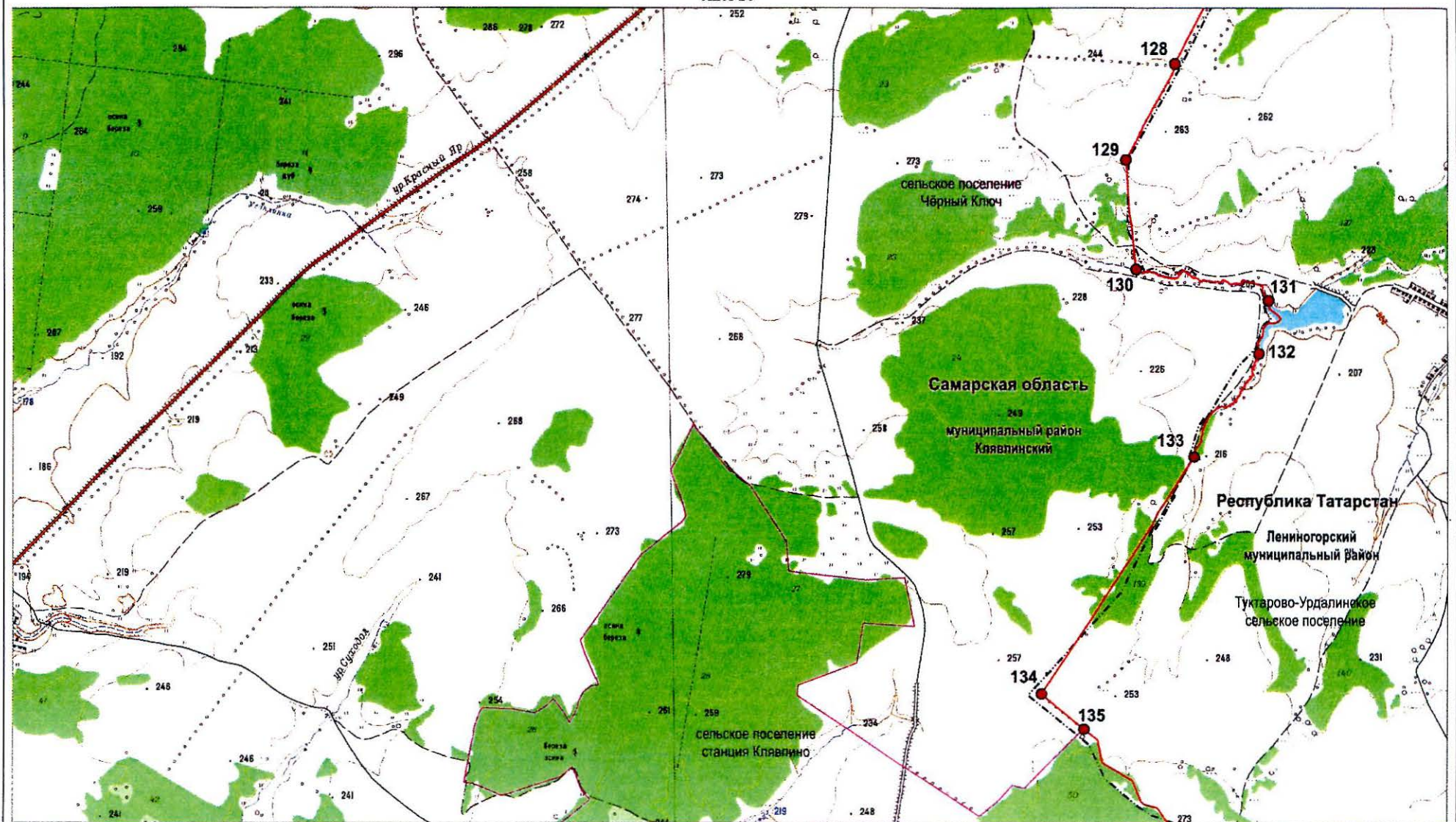
Масштаб 1:25 000

Используемые условные знаки и обозначения:

- | | | | |
|-------|--|-------|--|
| ● 110 | – поворотная точка границы | ----- | – граница между субъектами Российской Федерации по данным картографической основы* |
| — | – граница между Республикой Татарстан и Самарской областью | — | – граница поселения |
| 24 | – номер лесного квартала | | |

*Цифровые топографические карты открытого пользования
ФГБУ «Центр геодезии, картографии и ИПД»
М 1:25 000, 2016 г.

Лист 26



Масштаб 1:25 000

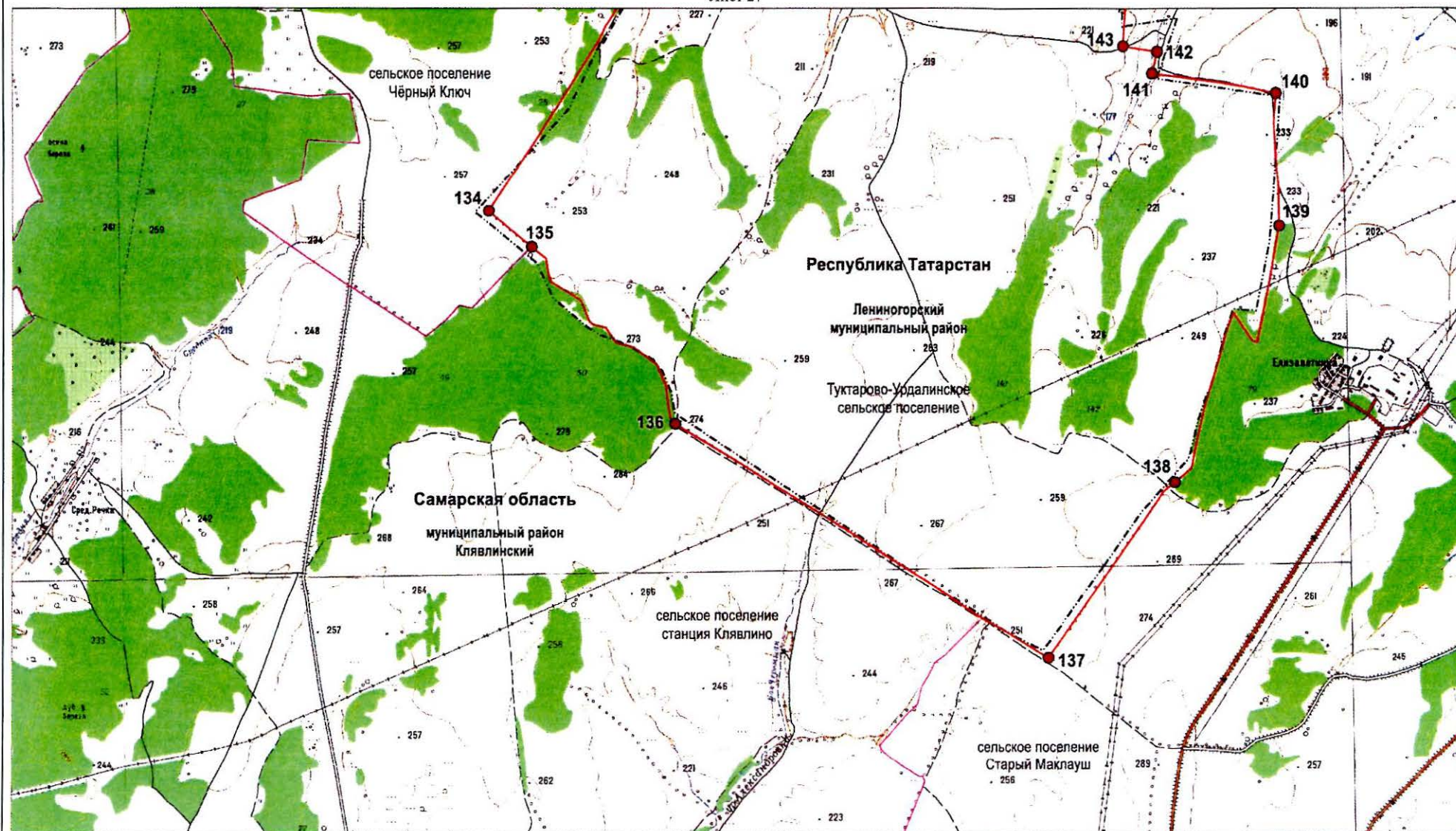
Используемые условные знаки и обозначения:

- 128 – поворотная точка границы
- граница между Республикой Татарстан и Самарской областью
- 24 – номер лесного квартала

- граница между субъектами Российской Федерации по данным картографической основы*
- граница поселения

*Цифровые топографические карты открытого пользования
ФГБУ «Центр геодезии, картографии и ИПД»
М 1:25 000, 2016 г.

Лист 27



Масштаб 1:25 000

Используемые условные знаки и обозначения:

- 134 – поворотная точка границы
- граница между Республикой Татарстан и Самарской областью
- 50 – номер лесного квартала

- граница между субъектами Российской Федерации по данным картографической основы*
- граница поселения

*Цифровые топографические карты открытого пользования
ФГБУ «Центр геодезии, картографии и ИПД»
М 1:25 000, 2016 г.

Лист 28



Масштаб 1:25 000

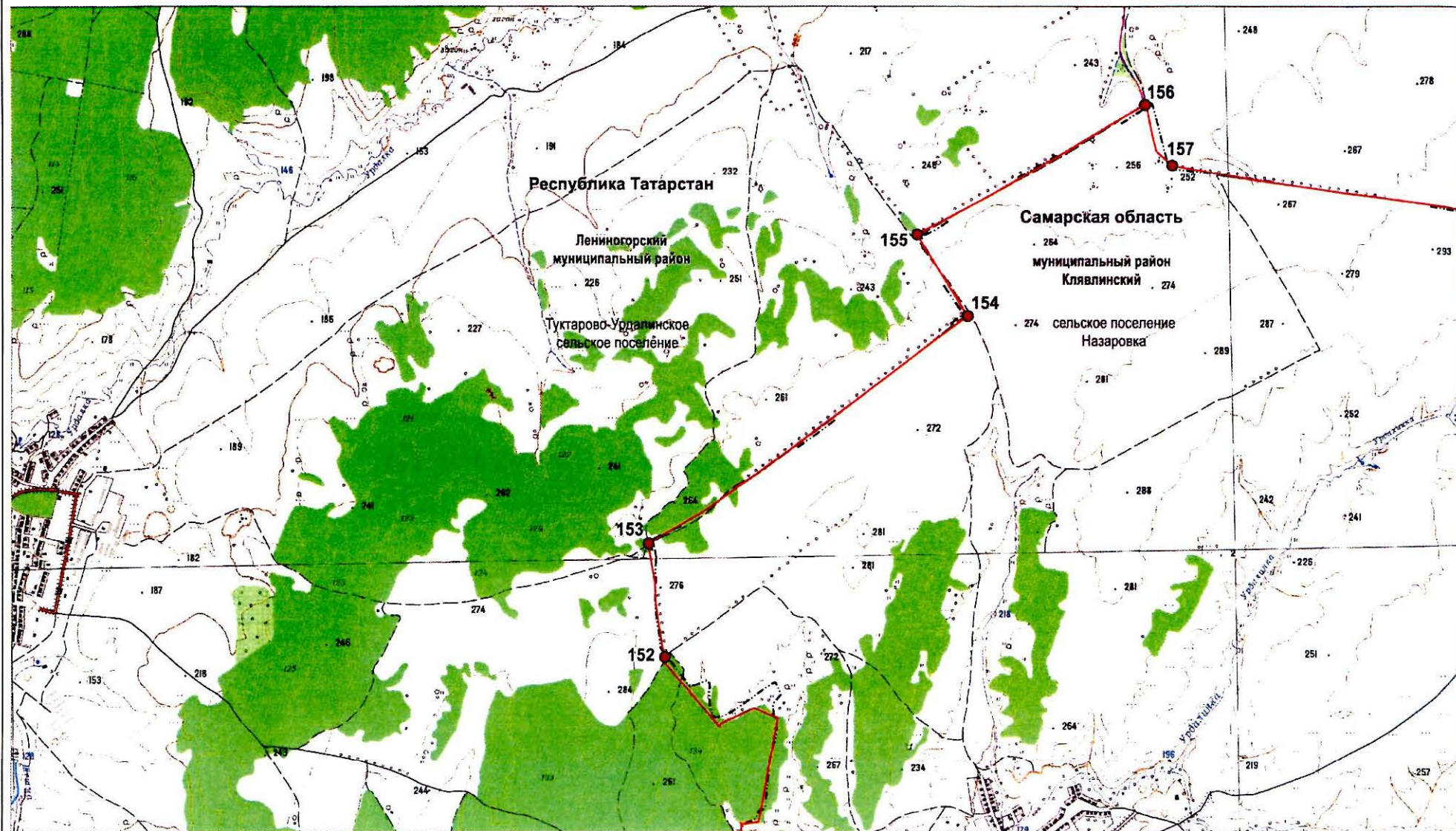
Используемые условные знаки и обозначения:

- 140 – поворотная точка границы
- граница между Республикой Татарстан и Самарской областью
- 136 – номер лесного квартала

- граница между субъектами Российской Федерации по данным картографической основы*
- граница поселения

*Цифровые топографические карты открытого пользования
ФГБУ «Центр геодезии, картографии и ИПД»
М 1:25 000, 2016 г.

Лист 29



Масштаб 1:25 000

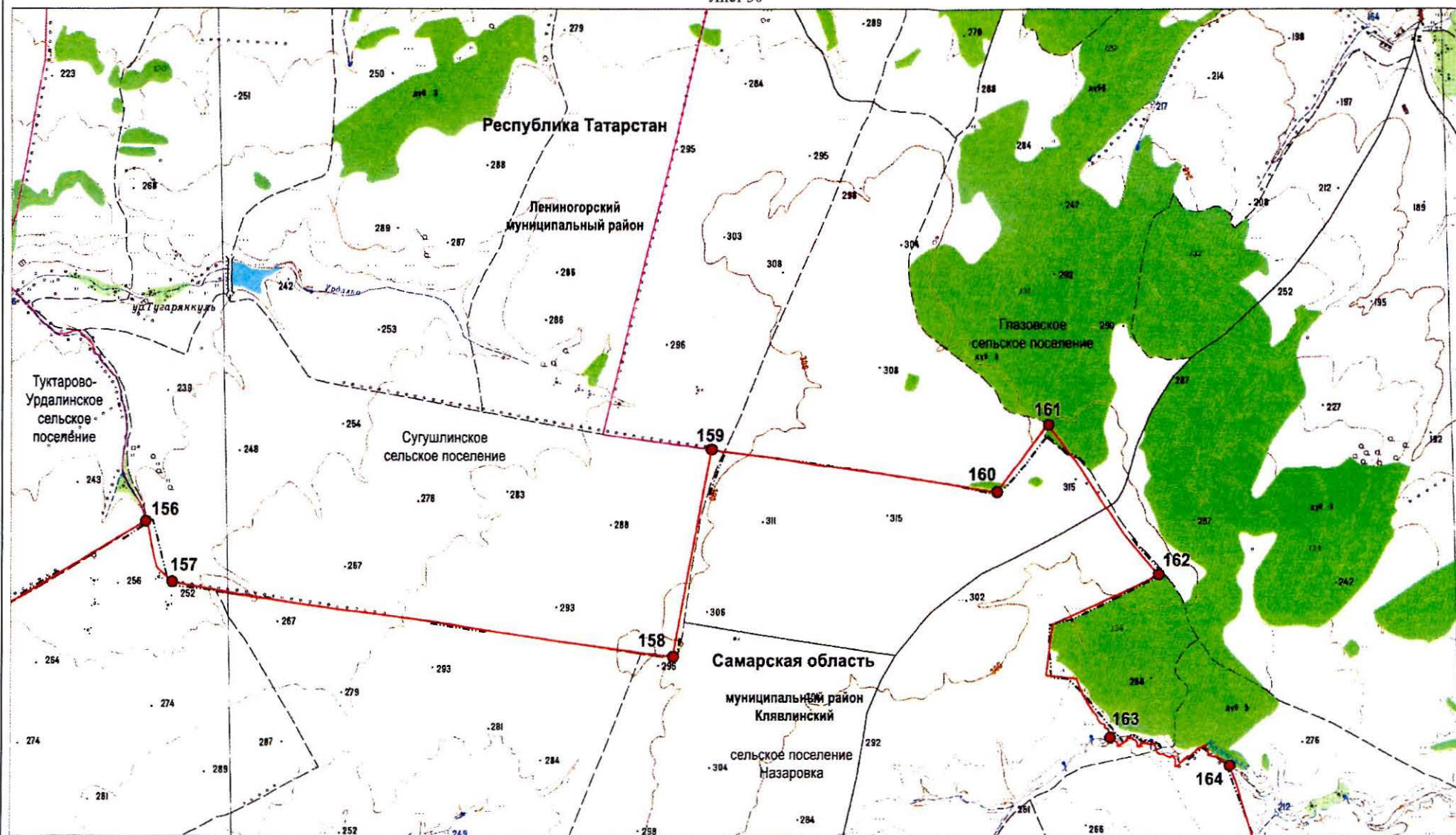
Используемые условные знаки и обозначения:

- 152 – поворотная точка границы
- граница между Республикой Татарстан и Самарской областью
- 134 – номер лесного квартала

- граница между субъектами Российской Федерации по данным картографической основы*
- граница поселения

*Цифровые топографические карты открытого пользования
ФГБУ «Центр геодезии, картографии и ИПД»
М 1:25 000, 2016 г.

Лист 30



Масштаб 1:25 000

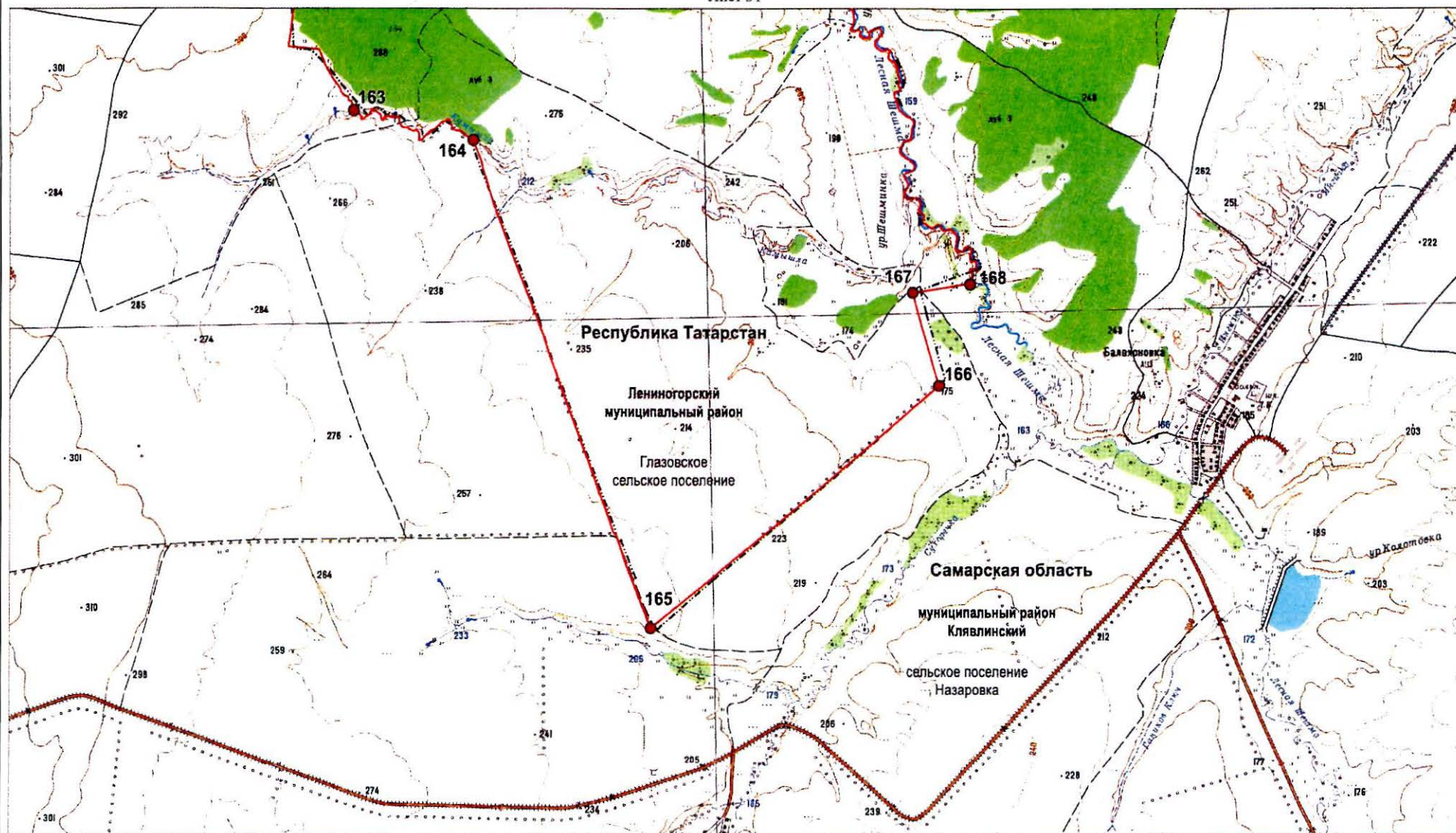
Используемые условные знаки и обозначения:

- 156 – поворотная точка границы
- граница между Республикой Татарстан и Самарской областью
- 134 – номер лесного квартала

- граница между субъектами Российской Федерации по данным картографической основы*
- граница поселения

*Цифровые топографические карты открытого пользования
ФГБУ «Центр геодезии, картографии и ИПД»
М 1:25 000, 2016 г.

Лист 31



Масштаб 1:25 000

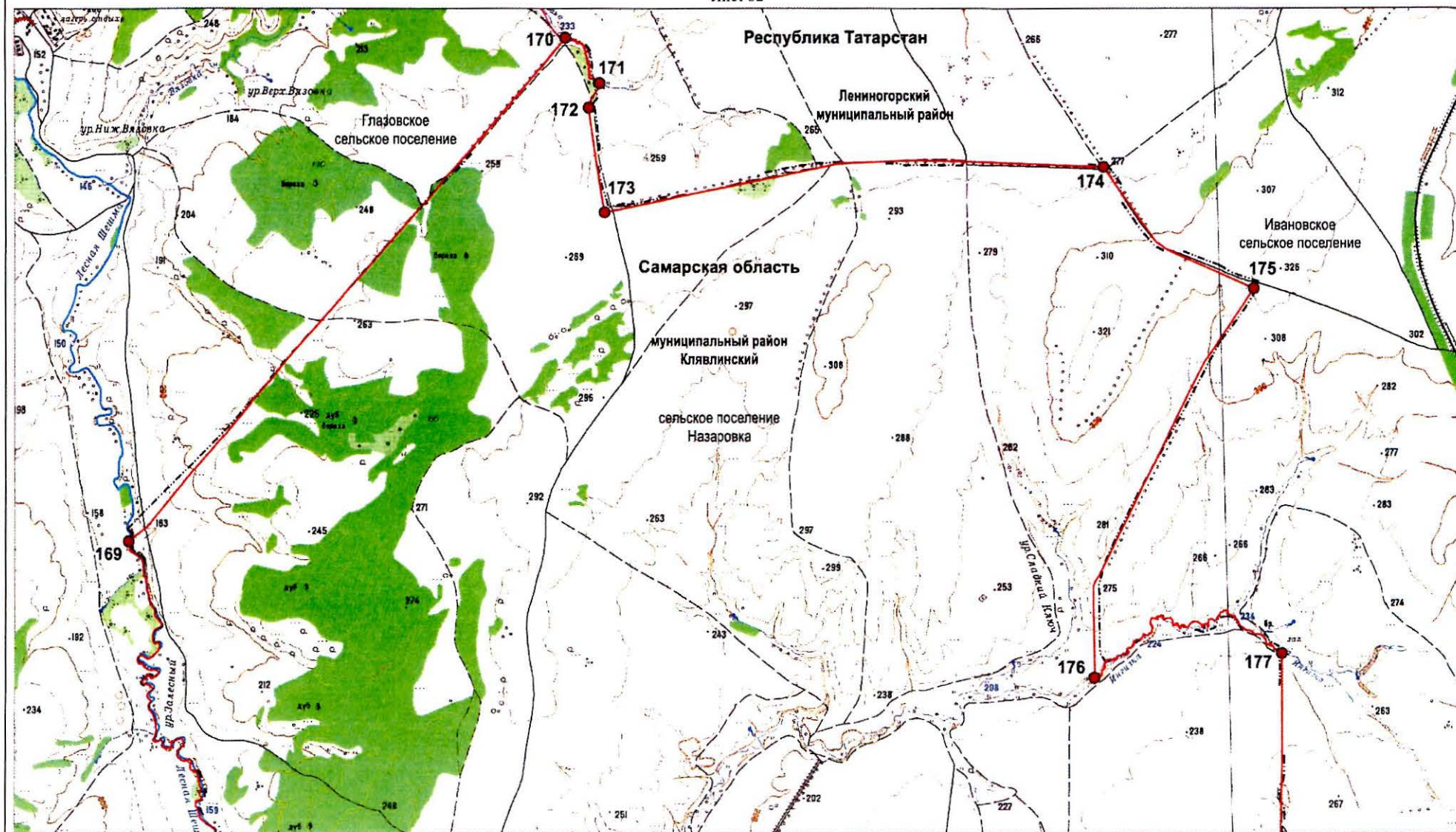
Используемые условные знаки и обозначения:

- 166 — поворотная точка границы
- граница между Республикой Татарстан и Самарской областью

— граница между субъектами Российской Федерации по данным картографической основы*

*Цифровые топографические карты открытого пользования
ФГБУ «Центр геодезии, картографии и ИПД»
М 1:25 000, 2016 г.

Лист 32



Масштаб 1:25 000

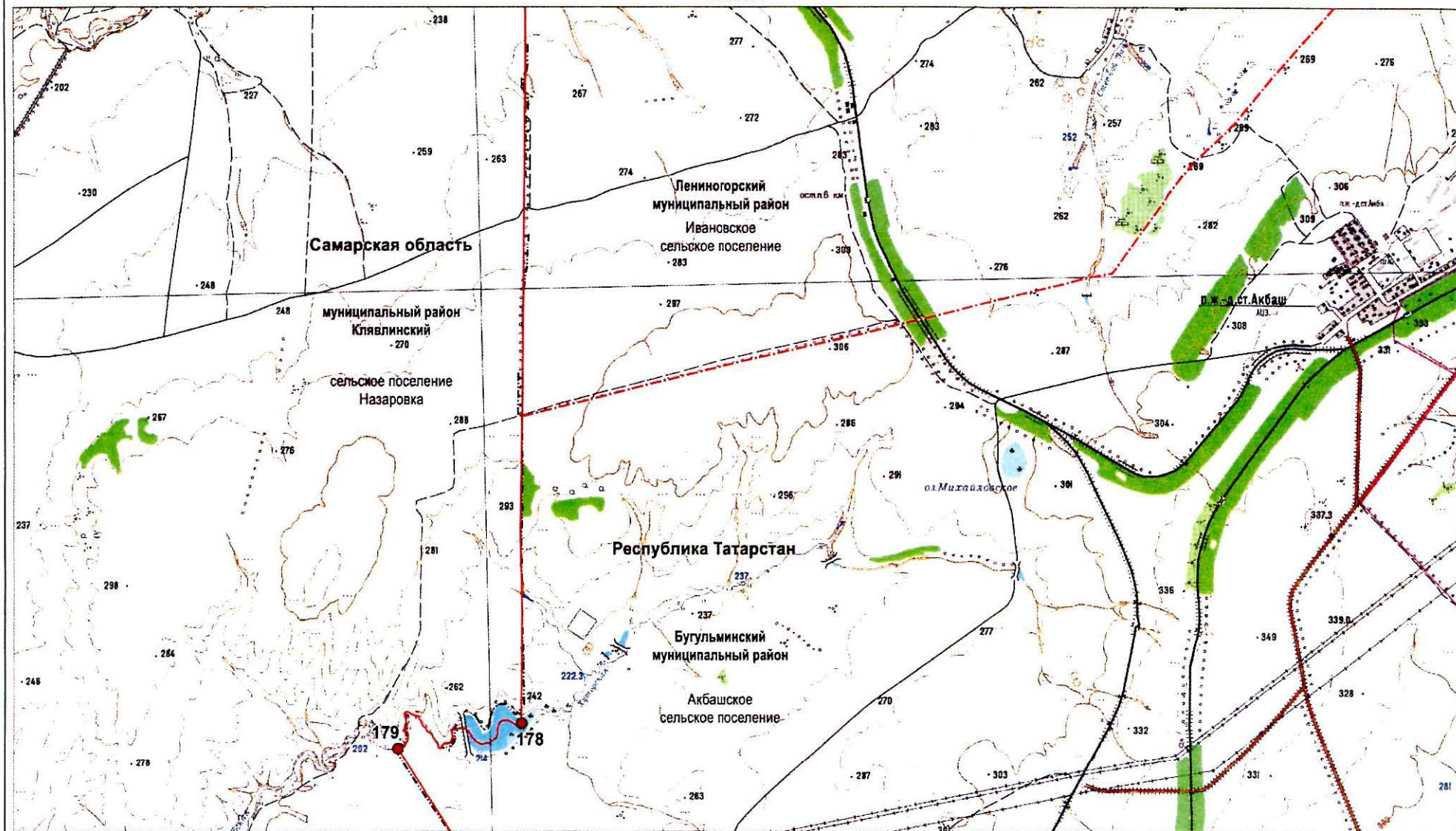
Используемые условные знаки и обозначения:

- 169 – поворотная точка границы
- граница между Республикой Татарстан и Самарской областью
- 130 – номер лесного квартала

- граница между субъектами Российской Федерации по данным картографической основы*
- граница поселения

*Цифровые топографические карты открытого пользования
ФГБУ «Центр геодезии, картографии и ИПД»
М 1:25 000, 2016 г.

Лист 33



Масштаб 1:25 000

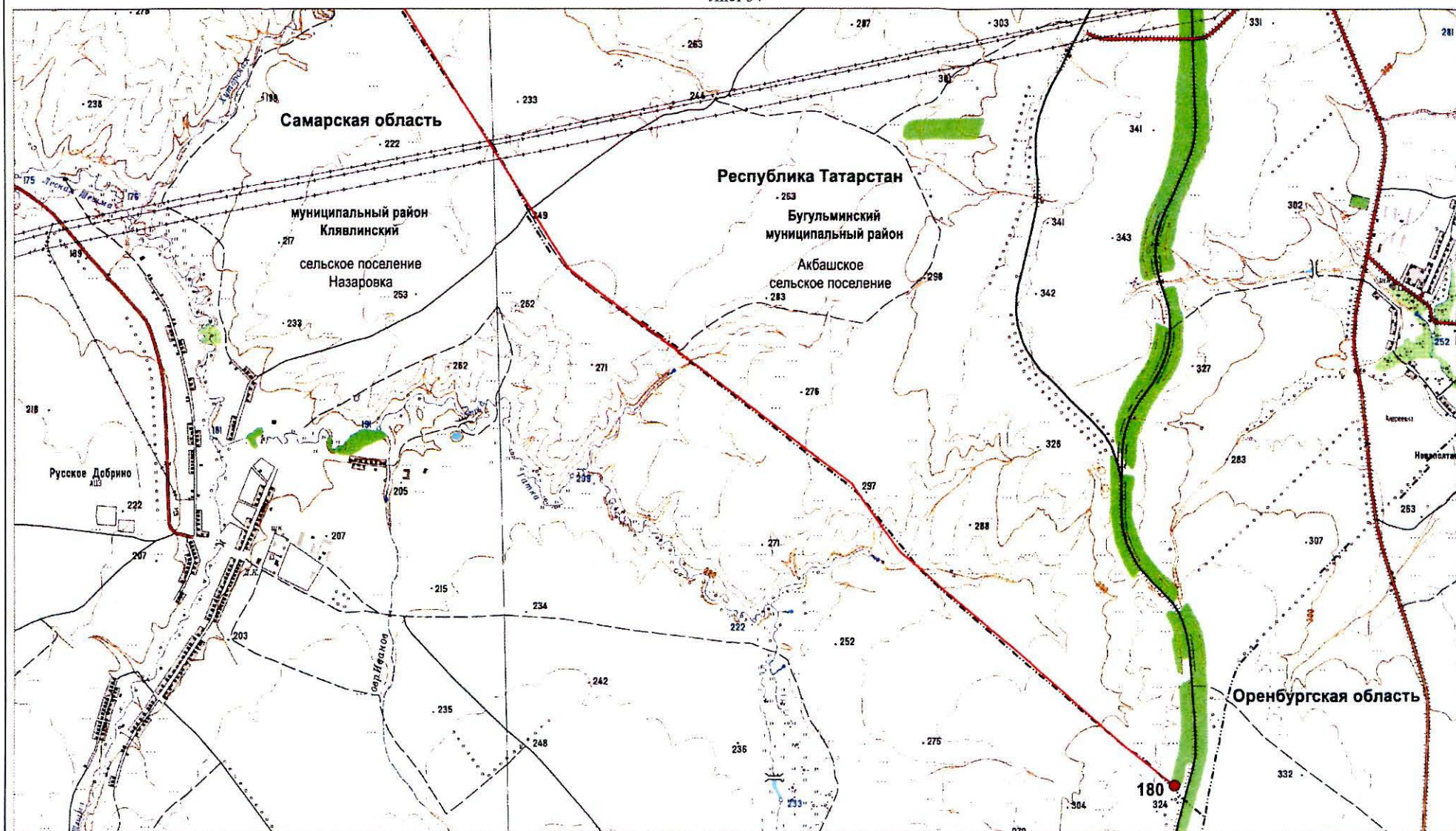
Используемые условные знаки и обозначения:

- 178 – поворотная точка границы
- граница между Республикой Татарстан и Самарской областью

- граница между субъектами Российской Федерации по данным картографической основы*
- граница муниципального района
- граница поселения

*Цифровые топографические карты открытого пользования
ФГБУ «Центр геодезии, картографии и ИПД»
М 1:25 000, 2016 г.

Лист 34



Масштаб 1:25 000

Используемые условные знаки и обозначения:

- 180 – поворотная точка границы
- граница между Республикой Татарстан и Самарской областью

- граница между субъектами Российской Федерации по данным картографической основы*

*Цифровые топографические карты открытого пользования
ФГБУ «Центр геодезии, картографии и ИПД»
М 1:25 000, 2016 г.

ПРИЛОЖЕНИЕ 2
к Соглашению об установлении
местоположения границы
между субъектами
Российской Федерации –
Республикой Татарстан и
Самарской областью
от 30.09.2022

Текстовое описание границы между субъектами Российской Федерации –
Республикой Татарстан и Самарской областью

В настоящем текстовом описании границы между субъектами Российской Федерации – Республикой Татарстан и Самарской областью использованы условные обозначения (номера) поворотных точек границы, приведенные в графическом описании границы между субъектами Российской Федерации – Республикой Татарстан и Самарской областью.

Граница между Республикой Татарстан и Самарской областью проходит от точки 1, являющейся узловой (общей) точкой границ между Республикой Татарстан, Самарской областью и Ульяновской областью, расположенной на юге лесного квартала 137 Тумбинского участкового лесничества Нурлатского лесничества Республики Татарстан и на северо-востоке лесного квартала 5 Салаванского участкового лесничества Новочеремшанского лесничества Ульяновской области, в 5,50 км восточнее реки Малый Черемшан по грунтовой дороге с северной стороны урочища Петровский.

От точки 1 до точки 2 граница проходит в восточно-юго-восточном, юго-восточном направлениях на протяжении 13,30 км по просеке между северной границей лесных кварталов 1, 2, 3 Кошкинского участкового лесничества Кошкинского лесничества Самарской области и южной границей лесных кварталов 137, 138, 139, 140, 141, 142, 143 Тумбинского участкового лесничества Нурлатского лесничества Республики Татарстан, далее по просеке между северо-восточной границей лесных кварталов 4, 8, 13

Кошкинского участкового лесничества Кошкинского лесничества Самарской области и юго-западной границей лесных кварталов 66, 92, 75, 81 Чулпановского участкового лесничества Нурлатского лесничества Республики Татарстан, далее между восточной границей лесных кварталов 13, 22, 27 Кошкинского участкового лесничества Кошкинского лесничества Самарской области и западной границей лесных кварталов 81, 88 Чулпановского участкового лесничества Нурлатского лесничества Республики Татарстан.

От точки 2 до точки 3 граница проходит в юго-восточном направлении на протяжении 0,71 км между восточной, северо-восточной границей лесных кварталов 27, 32 Кошкинского участкового лесничества Кошкинского лесничества Самарской области и юго-восточной границей лесного квартала 88 Чулпановского участкового лесничества Нурлатского лесничества Республики Татарстан до реки Большой Черемшан.

От точки 3 до точки 4 граница проходит в общем северо-восточном направлении на протяжении 1,16 км между северной границей лесного квартала 33 Кошкинского участкового лесничества Кошкинского лесничества Самарской области и южной границей лесного квартала 89 Чулпановского участкового лесничества Нурлатского лесничества Республики Татарстан, пересекая реку Большой Черемшан.

От точки 4 до точки 5 граница проходит в общем восточно-юго-восточном направлении на протяжении 3,67 км по заболоченным землям с южной стороны озера Длинное между северной границей лесных кварталов 33, 40, 41, 42, 43 Кошкинского участкового лесничества Кошкинского лесничества Самарской области и южной границей лесных кварталов 89, 90, 91 Чулпановского участкового лесничества Нурлатского лесничества Республики Татарстан.

От точки 5 до точки 6 граница проходит в северо-северо-западном направлении на протяжении 1,59 км по восточным границам лесных

кварталов 91 и 87 Чулпановского участкового лесничества Нурлатского лесничества Республики Татарстан до безымянного озера.

От точки 6 до точки 7 граница проходит в общем восточно-северо-восточном направлении на протяжении 2,76 км по южной границе лесных кварталов 87 и 85 Чулпановского участкового лесничества Нурлатского лесничества Республики Татарстан до полевой дороги, идущей в село Старое Максимкино Кошкинского района Самарской области.

От точки 7 до точки 8 граница проходит в общем северо-северо-западном направлении на протяжении 2,90 км по северо-восточной границе лесных кварталов 85, 80 Чулпановского участкового лесничества Нурлатского лесничества Республики Татарстан до середины реки Большой Черемшан.

От точки 8 до точки 9 граница проходит в общем восточно-северо-восточном направлении на протяжении 6,32 км по середине реки Большой Черемшан вверх против течения.

От точки 9 до точки 10 граница проходит в юго-восточном направлении на протяжении 1,48 км по заболоченной местности, зарослям кустарника, пересекая полевую дорогу, идущую в село Старое Максимкино Кошкинского района Самарской области, до автодороги Нурлат – Чувашский Тимерлек (16К-1283).

От точки 10 до точки 11 граница проходит в юго-восточном направлении на протяжении 0,42 км по западной границе полосы отвода автодороги Нурлат – Чувашский Тимерлек (16К-1283), пересекая автодорогу Кошки – Степная Шентала – Старое Максимкино – граница Татарстана (36К-329), до лесополосы.

От точки 11 до точки 12 граница проходит в юго-восточном направлении на протяжении 5,06 км по северо-восточной стороне лесополосы до ее окончания.

От точки 12 до точки 13 граница проходит в юго-восточном направлении на протяжении 1,97 км по сельскохозяйственным угодьям до тальвега оврага.

От точки 13 до точки 14 граница проходит в северо-восточном направлении на протяжении 2,22 км по сельскохозяйственным угодьям между контурами пашни.

От точки 14 до точки 15 граница проходит в юго-восточном направлении на протяжении 2,42 км по северо-восточной стороне лесополосы до автодороги Кошки – Большая Романовка – Ерандаево – Андреевка – граница Татарстана (36К-327), идущей по направлению от деревни Андреевка Кошкинского района Самарской области до села Фомкино Нурлатского района Республики Татарстан.

От точки 15 до точки 16 граница проходит в южном направлении на протяжении 1,37 км, пересекая автодорогу Кошки – Большая Романовка – Ерандаево – Андреевка – граница Татарстана (36К-327), идущую по направлению от деревни Андреевка Кошкинского района Самарской области до села Фомкино Нурлатского района Республики Татарстан, далее с восточной стороны лесополосы, пересекая реку Ерыклинку, до полевой дороги, идущей в деревню Фомкино Нурлатского района Республики Татарстан.

От точки 16 до точки 17 граница проходит в юго-юго-восточном направлении на протяжении 1,20 км до начала лесополосы, далее идет на протяжении 2,62 км по северо-восточной стороне лесополосы.

От точки 17 до точки 18 граница проходит в юго-восточном направлении на протяжении 0,97 км, пересекая пересыхающий безымянный ручей, до начала лесополосы.

От точки 18 до точки 19 граница проходит в юго-восточном направлении на протяжении 0,75 км по юго-западной стороне лесополосы до развилки полевых дорог.

От точки 19 до точки 20 граница проходит в юго-западном направлении на протяжении 1,57 км к плотине, в 0,075 км к северу от плотины, по юго-западной стороне лесополосы, пересекая овраг, до поворота полевой дороги на юго-восток.

От точки 20 до точки 21 граница проходит в юго-восточном направлении на протяжении 2,44 км до угла лесополосы, далее по северо-восточной стороне лесополосы до пересечения лесополос.

От точки 21 до точки 22 граница проходит в северо-восточном направлении на протяжении 0,40 км по северо-западной стороне лесополосы до ее поворота на юго-восток.

От точки 22 до точки 23 граница проходит в юго-восточном направлении на протяжении 1,06 км по северо-восточной стороне лесополосы.

От точки 23 до точки 24 граница проходит в северо-восточном направлении на протяжении 3,90 км, пересекая безымянный ручей и полевую дорогу, идущую по направлению в село Бикулово Нурлатского района Республики Татарстан, до начала лесополосы.

От точки 24 до точки 25 граница проходит в юго-восточном направлении на протяжении 0,91 км по северо-восточной стороне лесополосы до поворота дороги на северо-восток.

От точки 25 до точки 26 граница проходит в северо-восточном направлении на протяжении 5,24 км до защитной лесополосы Куйбышевской железной дороги на участке от железнодорожной станции Розовка Кошкинского района Самарской области до поста железнодорожного разъезда Ахметово Нурлатского района Республики Татарстан.

От точки 26 до точки 27 граница проходит в северо-северо-восточном направлении на протяжении 2,99 км по северо-западной стороне защитной лесополосы, идущей вдоль полосы отвода Куйбышевской железной дороги на участке от железнодорожной станции Розовка Кошкинского района Самарской области до поста железнодорожного разъезда Ахметово Нурлатского района Республики Татарстан.

От точки 27 до точки 28 граница проходит на протяжении 0,71 км в юго-восточном, северо-восточном, северо-западном направлениях, огибая

пост железнодорожного разъезда Ахметово Нурлатского района Республики Татарстан.

От точки 28 до точки 29 граница проходит в востоко-северо-восточном направлении на протяжении 4,66 км по северо-западной стороне защитной лесополосы, идущей вдоль полосы отвода Куйбышевской железной дороги на участке от поста железнодорожного разъезда Ахметово Нурлатского района Республики Татарстан до домов вблизи остановочного пункта 1073 км Нурлатского района Республики Татарстан.

От точки 29 до точки 30 граница проходит на протяжении 0,83 км в юго-юго-восточном направлении, пересекая Куйбышевскую железную дорогу на участке остановочного пункта 1073 км Нурлатского района Республики Татарстан, до лесного квартала 1 Красногородского лесничества Сергиевского участкового лесничества Самарской области.

От точки 30 до точки 31 граница проходит в юго-восточном направлении на протяжении 1,43 км по восточной границе лесного квартала 1 Красногородского лесничества Сергиевского участкового лесничества Самарской области, пересекая автодорогу Нурлат – Нижний Нурлат – Степное Мамыково (16К-1305).

От точки 31 до точки 32 граница проходит в юго-юго-восточном направлении на протяжении 0,95 км, пересекая пересыхающий безымянный ручей.

От точки 32 до точки 33 граница проходит в юго-западном направлении на протяжении 0,07 км до середины реки Кондурчи.

От точки 33 до точки 34 граница проходит в общем восточном направлении на протяжении 2,33 км по середине реки Кондурчи вверх против течения.

От точки 34 до точки 35 граница проходит в юго-восточном направлении на протяжении 3,33 км между контурами пашни до пересечения полевой дороги с лесополосой.

От точки 35 до точки 36 граница проходит в востоко-северо-восточном направлении на протяжении 2,36 км, пересекая автодорогу, идущую по направлению к поселку Раздолье Челно-Вершинского района Самарской области, затем по южной стороне садовых участков, далее в северном направлении по середине пересыхающего безымянного ручья до русла реки Шламы.

От точки 36 до точки 37 граница проходит в общем северо-восточном направлении на протяжении 2,50 км по середине реки Шламы вниз по течению, не доходя 0,26 км до места впадения безымянного ручья.

От точки 37 до точки 38 граница проходит в юго-восточном направлении на протяжении 0,80 км, пересекая безымянный ручей, до полевой дороги.

От точки 38 до точки 39 граница проходит в юго-восточном и востоко-юго-восточном направлениях на протяжении 0,89 км, далее на восток 1,17 км до поворота полевой дороги на юг.

От точки 39 до точки 40 граница проходит в южном направлении на протяжении 1,62 км.

От точки 40 до точки 41 граница проходит в юго-юго-западном направлении на протяжении 1,44 км по юго-восточной стороне лесополосы до пересечения с полевой дорогой.

От точки 41 до точки 42 граница проходит в восточном направлении на протяжении 3,36 км, пересекая пересыхающий безымянный ручей, далее между контурами пашни до поворота полевой дороги.

От точки 42 до точки 43 граница проходит в северном направлении на протяжении 0,78 км между контурами пашни до начала лесополосы.

От точки 43 до точки 44 граница проходит в северном направлении на протяжении 4,76 км по восточной стороне лесополосы, пересекая безымянные ручьи, вдоль восточной окраины поселка Тукай Нурлатского района Республики Татарстан до середины реки Кондурчи.

От точки 44 до точки 45 граница проходит в общем северо-восточном направлении на протяжении 6,40 км по середине реки Кондурчи вверх против течения.

От точки 45 до точки 46 граница проходит в северо-западном направлении на протяжении 0,93 км по болотистой и луговой местности до пашни.

От точки 46 до точки 47 граница проходит в северо-северо-западном направлении на протяжении 2,30 км между контурами пашни, пересекая линию электропередачи высокого напряжения, до южной стороны лесного квартала 100 Восходского участкового лесничества Нурлатского лесничества Республики Татарстан.

От точки 47 до точки 48 граница проходит в северо-северо-восточном направлении на протяжении 0,37 км по юго-восточной границе лесного квартала 100 Восходского участкового лесничества Нурлатского лесничества Республики Татарстан.

От точки 48 до точки 49 граница проходит в северо-северо-западном направлении на протяжении 0,39 км по восточной границе лесного квартала 100 Восходского участкового лесничества Нурлатского лесничества Республики Татарстан, далее пересекая Куйбышевскую железную дорогу на участке от поселка железнодорожного разъезда Клиновка Нурлатского района Республики Татарстан до станции Челно-Вершины Челно-Вершинского района Самарской области и защитную лесополосу.

От точки 49 до точки 50 граница проходит в северо-западном направлении на протяжении 0,37 км по северо-восточной стороне защитной лесополосы до пересечения с полевой дорогой.

От точки 50 до точки 51 граница проходит в северо-северо-восточном направлении на протяжении 2,41 км.

От точки 51 до точки 52 граница проходит в северо-северо-восточном направлении на протяжении 1,91 км по северо-западной стороне лесополосы до середины реки Челнинки.

От точки 52 до точки 53 граница проходит в северо-западном направлении на протяжении 3,12 км по середине реки Челнинки вниз по течению до урочища Калиновка.

От точки 53 до точки 54 граница проходит в северном направлении на протяжении 1,05 км между контурами пашни, далее по западной стороне лесополосы до пересечения лесополос.

От точки 54 до точки 55 граница проходит в северном направлении на протяжении 4,49 км по западной стороне лесополосы, пересекая полевую дорогу, идущую в село Старое Аделяково Челно-Вершинского района Самарской области.

От точки 55 до точки 56 граница проходит в северном направлении на протяжении 1,57 км по сельскохозяйственным угодьям, пересекая реку Большой Черемшан, по западной стороне лесного массива до границы лесного квартала 95 Восходского участкового лесничества Нурлатского лесничества Республики Татарстан.

От точки 56 до точки 57 граница проходит в общем востоко-юго-восточном направлении на протяжении 4,48 км по границе между лесными кварталами 95, 96, 97, 98 Восходского участкового лесничества Нурлатского лесничества Республики Татарстан и лесным кварталом 78 Шенталинского участкового лесничества Шенталинского лесничества Самарской области на расстоянии 0,30 км от северной окраины поселка Пролетарий Челно-Вершинского района Самарской области.

От точки 57 до точки 58 граница проходит в северо-северо-восточном направлении на протяжении 3,86 км по юго-восточной границе между лесными кварталами 98, 94, 89 Восходского участкового лесничества Нурлатского лесничества Республики Татарстан и лесным кварталом 77 Шенталинского участкового лесничества Шенталинского лесничества Самарской области, пересекая грунтовую дорогу, и по северо-западной стороне поселка Редкая Береза Челно-Вершинского района Самарской области.

От точки 58 до точки 59 граница проходит в северо-западном направлении на протяжении 0,97 км по северо-восточной границе лесных кварталов 89, 82 Восходского участкового лесничества Нурлатского лесничества Республики Татарстан.

От точки 59 до точки 60 граница проходит в северо-восточном направлении на протяжении 1,20 км, пересекая полевую дорогу, идущую в поселок Редкая Береза Челно-Вершинского района Самарской области, до оврага Елшанка.

От точки 60 до точки 61 граница проходит в северо-западном направлении на протяжении 0,45 км, пересекая пересыхающий безымянный ручей.

От точки 61 до точки 62 граница проходит в северо-восточном направлении на протяжении 4,34 км по юго-восточной границе лесных кварталов 70, 65, 59 Восходского участкового лесничества Нурлатского лесничества Республики Татарстан до северной точки границы села Чувапское Эптебенькино Челно-Вершинского района Самарской области.

От точки 62 до точки 63 граница проходит в северном направлении на протяжении 2,44 км по восточным границам лесных кварталов 59, 53, 47 Восходского участкового лесничества Нурлатского лесничества Республики Татарстан до лесного квартала 40 Восходского участкового лесничества Нурлатского лесничества Республики Татарстан.

От точки 63 до точки 64 граница проходит в общем северо-восточном направлении на протяжении 2,37 км между лесным кварталом 40 Восходского участкового лесничества Нурлатского лесничества Республики Татарстан и лесным кварталом 74 Канапского участкового лесничества Шенталинского лесничества Самарской области, по юго-восточной границе лесного квартала 35 Восходского участкового лесничества Нурлатского лесничества Республики Татарстан до пересечения полевых дорог.

От точки 64 до точки 65 граница проходит в северо-восточном направлении на протяжении 1,63 км по юго-восточной границе лесных

кварталов 22 Восходского участкового лесничества Нурлатского лесничества Республики Татарстан, 63 Казанкинского участкового лесничества Черемшанского лесничества Республики Татарстан и по северо-западной границе лесного квартала 74 Канашского участкового лесничества Шенталинского лесничества Самарской области.

От точки 65 до точки 66 граница проходит в восточном направлении на протяжении 0,64 км по южной границе лесного квартала 63 Казанкинского участкового лесничества Черемшанского лесничества Республики Татарстан и по северной границе лесного квартала 74 Канашского участкового лесничества Шенталинского лесничества Самарской области.

От точки 66 до точки 67 граница проходит в юго-юго-западном направлении на протяжении 0,46 км по северо-западной границе лесного квартала 64 Казанкинского участкового лесничества Черемшанского лесничества Республики Татарстан и по восточной границе лесного квартала 74 Канашского участкового лесничества Шенталинского лесничества Самарской области.

От точки 67 до точки 68 граница проходит в западно-юго-западном направлении на протяжении 0,49 км по северной границе лесного квартала 64 Казанкинского участкового лесничества Черемшанского лесничества Республики Татарстан и по юго-восточной границе лесного квартала 74 Канашского участкового лесничества Шенталинского лесничества Самарской области.

От точки 68 до точки 69 граница проходит в юго-юго-западном направлении на протяжении 0,48 км по северо-западной границе лесного квартала 64 Казанкинского участкового лесничества Черемшанского лесничества Республики Татарстан и по юго-восточной границе лесного квартала 74 Канашского участкового лесничества Шенталинского лесничества Самарской области.

От точки 69 до точки 70 граница проходит ломаной линией в юго-восточном, северо-северо-восточном, восточном и южном направлениях

на протяжении 1,96 км по южной, восточной и западной границам лесного квартала 64 Казанкинского участкового лесничества Черемшанского лесничества Республики Татарстан до просеки между лесным кварталом 64 Казанкинского участкового лесничества Черемшанского лесничества Республики Татарстан и лесным кварталом 2 Канашского участкового лесничества Шенталинского лесничества Самарской области.

От точки 70 до точки 71 граница проходит в юго-восточном направлении на протяжении 1,23 км по просеке между лесным кварталом 64 Казанкинского участкового лесничества Черемшанского лесничества Республики Татарстан и лесным кварталом 2 Канашского участкового лесничества Шенталинского лесничества Самарской области до пересечения просек.

От точки 71 до точки 72 граница проходит в южном направлении на протяжении 1,81 км по просеке между лесным кварталом 2 Канашского участкового лесничества Шенталинского лесничества Самарской области и лесными кварталами 68, 71 Казанкинского участкового лесничества Черемшанского лесничества Республики Татарстан.

От точки 72 до точки 73 граница проходит в общем северо-западном направлении на протяжении 1,90 км по южной границе лесного квартала 71 Казанкинского участкового лесничества Черемшанского лесничества Республики Татарстан до реки Большой Черемшан.

От точки 73 до точки 74 граница проходит в северо-восточном направлении на протяжении 0,80 км по середине реки Большой Черемшан вверх против течения, далее по восточной границе лесного квартала 71 Казанкинского участкового лесничества Черемшанского лесничества Республики Татарстан.

От точки 74 до точки 75 граница проходит в северо-восточном направлении на протяжении 2,97 км по юго-восточной границе лесных кварталов 71, 70 и 67 Казанкинского участкового лесничества Черемшанского лесничества Республики Татарстан.

От точки 75 до точки 76 граница проходит в юго-восточном направлении на протяжении 0,29 км по юго-западной границе лесного квартала 79 Казанкинского участкового лесничества Черемшанского лесничества Республики Татарстан до реки Большой Черемшан.

От точки 76 до точки 77 граница проходит в общем северо-восточном направлении на протяжении 13,42 км по середине реки Большой Черемшан вверх против течения.

От точки 77 до точки 78 граница проходит в юго-восточном направлении на протяжении 1,20 км по сельскохозяйственным угодьям, пересекая реку Чуркалей.

От точки 78 до точки 79 граница проходит в южном направлении на протяжении 0,35 км по сельскохозяйственным угодьям.

От точки 79 до точки 80 граница проходит в юго-западном направлении на протяжении 0,27 км по сельскохозяйственным угодьям с северной стороны кустарника до реки Чуркалей.

От точки 80 до точки 81 граница проходит в общем юго-юго-западном направлении на протяжении 10,15 км по середине реки Чуркалей вверх против течения.

От точки 81 до точки 82 граница проходит в востоко-северо-восточном направлении на протяжении 7,40 км вдоль южной стороны лесополосы, пересекая ручей Малая Юрка, далее пересекая реку Большая Юрка, затем по южной стороне лесополосы до автодороги Шентала – Азеево в границах района (36К-667).

От точки 82 до точки 83 граница проходит в восточном направлении на протяжении 1,20 км по северной границе полосы отвода автодороги Шентала – Азеево – Старое Афонькино (36Н-670), идущей по направлению к селу Салейкино Шенталинского района Самарской области, до Исторического вала.

От точки 83 до точки 84 граница проходит в северном направлении на протяжении 6,20 км по западной стороне Исторического вала, пересекая реку

Иштуган и автодорогу «Обход села Черемшан Черемшанского района Республики Татарстан» (16К-1650), до середины реки Большой Черемшан.

От точки 84 до точки 85 граница проходит в юго-восточном направлении на протяжении 12,22 км по середине реки Большой Черемшан вверх против течения до пересечения с мелиоративным каналом в северной части деревни Старое Афонькино Шенталинского района Самарской области.

От точки 85 до точки 86 граница проходит в северо-восточном и юго-восточном направлениях на протяжении 0,44 км по середине мелиоративного канала до пересечения с пересыхающим безымянным ручьем.

От точки 86 до точки 87 граница проходит в юго-восточном направлении на протяжении 1,51 км по середине пересыхающего безымянного ручья до впадения в реку Большой Черемшан.

От точки 87 до точки 88 граница проходит в юго-восточном направлении на протяжении 4,69 км по середине реки Большой Черемшан вверх против течения.

От точки 88 до точки 89 граница проходит в востоко-северо-восточном направлении на протяжении 1,99 км, пересекая массив леса, далее по сельскохозяйственным угодьям, пересекая полевую дорогу, идущую в поселок Нагорный Шенталинского района Самарской области, по юго-восточной стороне лесополосы.

От точки 89 до точки 90 граница проходит в юго-восточном направлении на протяжении 2,32 км по юго-западной стороне лесополосы до поворота лесополосы на восток, пересекая полевую дорогу, идущую в село Новое Серезкино Лениногорского района Республики Татарстан.

От точки 90 до точки 91 граница проходит в востоко-северо-восточном направлении на протяжении 0,94 км вдоль южной стороны лесополосы, далее по сельскохозяйственным угодьям до лесного массива.

От точки 91 до точки 92 граница проходит в востоко-юго-восточном направлении на протяжении 1,51 км по просеке между лесным кварталом 1 Ново-Кувакского участкового лесничества Шенталинского лесничества

Самарской области и лесными кварталами 24, 25 Старо-Кувакского участкового лесничества Лениногорского лесничества Республики Татарстан.

От точки 92 до точки 93 граница проходит в востоко-северо-восточном направлении на протяжении 3,27 км вдоль южной стороны лесополосы, пересекая полевую дорогу, идущую в поселок Красный Яр Шенталинского района Самарской области, до пересечения лесополос.

От точки 93 до точки 94 граница проходит в юго-юго-восточном направлении на протяжении 2,43 км вдоль западной стороны лесополосы, пересекая полевую дорогу, идущую к водохранилищу, вдоль северо-восточной границы лесного квартала 3 Ново-Кувакского участкового лесничества Шенталинского лесничества Самарской области до лощины.

От точки 94 до точки 95 граница проходит в востоко-юго-восточном направлении на протяжении 1,42 км по лощине, пересекая реку Черный Ключ, с южной стороны лесополосы, далее по просеке между лесным кварталом 32 Старо-Кувакского участкового лесничества Лениногорского лесничества Республики Татарстан и лесным кварталом 5 Ново-Кувакского участкового лесничества Шенталинского лесничества Самарской области до поворота просеки на северо-восток.

От точки 95 до точки 96 граница проходит в северо-восточном и востоко-юго-восточном направлениях на протяжении 3,40 км по просекам между лесными кварталами 32, 31 Старо-Кувакского участкового лесничества Лениногорского лесничества Республики Татарстан и лесным кварталом 5 Ново-Кувакского участкового лесничества Шенталинского лесничества Самарской области, далее пересекая реку Шарлу, затем пересекая автодорогу, идущую по направлению к деревне Семеново-Шарла Шенталинского района Самарской области, далее по южной стороне лесополосы до лесного квартала 51 Старо-Кувакского участкового лесничества Лениногорского лесничества Республики Татарстан.

От точки 96 до точки 97 граница проходит в юго-восточном направлении на протяжении 0,74 км по юго-западной границе лесного

квартала 51 Старо-Кувакского участкового лесничества Лениногорского лесничества Республики Татарстан и по северо-восточной границе лесного квартала 13 Ново-Кувакского участкового лесничества Шенталинского лесничества Самарской области.

От точки 97 до точки 98 граница проходит в востоко-юго-восточном направлении на протяжении 0,81 км по просеке между лесным кварталом 51 Старо-Кувакского участкового лесничества Лениногорского лесничества Республики Татарстан и кварталом 13 Ново-Кувакского участкового лесничества Шенталинского лесничества Самарской области до южной границы лесного квартала 51 Старо-Кувакского участкового лесничества Лениногорского лесничества Республики Татарстан, далее по южной границе лесного квартала 52 Старо-Кувакского участкового лесничества Лениногорского лесничества Республики Татарстан.

От точки 98 до точки 99 граница проходит в северо-восточном направлении на протяжении 2,27 км по юго-восточной границе лесного квартала 52 Старо-Кувакского участкового лесничества Лениногорского лесничества Республики Татарстан.

От точки 99 до точки 100 граница проходит в востоко-юго-восточном направлении на протяжении 1,42 км по сельскохозяйственным угодьям, пересекая реку Колну, далее по просеке между лесными кварталами 46 Старо-Кувакского участкового лесничества Лениногорского лесничества Республики Татарстан и 25 Ново-Кувакского участкового лесничества Шенталинского лесничества Самарской области до восточной границы лесного квартала 25 Ново-Кувакского участкового лесничества Шенталинского лесничества Самарской области.

От точки 100 до точки 101 граница проходит в юго-восточном и юго-западном направлениях на протяжении 1,61 км по восточной границе лесного квартала 25 Ново-Кувакского участкового лесничества Шенталинского лесничества Самарской области.

От точки 101 до точки 102 граница проходит в юго-восточном направлении на протяжении 1,39 км по северо-восточной границе лесных кварталов 26, 27 Ново-Кувакского участкового лесничества Шенталинского лесничества Самарской области.

От точки 102 до точки 103 граница проходит в южном направлении на протяжении 0,33 км с восточной стороны лесного квартала 27 Ново-Кувакского участкового лесничества Шенталинского лесничества Самарской области.

От точки 103 до точки 104 граница проходит в юго-юго-восточном направлении на протяжении 2,92 км по западной стороне лесополосы, пересекая грунтовую дорогу, идущую по направлению к деревне Алтунино Шенталинского района Самарской области, вдоль восточной границы лесного квартала 28 Ново-Кувакского участкового лесничества Шенталинского лесничества Самарской области.

От точки 104 до точки 105 граница проходит в общем южном направлении на протяжении 4,05 км по восточной границе лесных кварталов 28, 46 и 47 Ново-Кувакского участкового лесничества Шенталинского лесничества Самарской области до юго-восточной границы лесного квартала 47 Ново-Кувакского участкового лесничества Шенталинского лесничества Самарской области.

От точки 105 до точки 106 граница проходит ломаной линией в северо-западном, юго-западном и юго-восточном направлениях на протяжении 1,78 км по юго-восточной и юго-западной границе лесного квартала 47 Ново-Кувакского участкового лесничества Шенталинского лесничества Самарской области и по юго-восточной и северо-восточной границе лесного квартала 50 Ново-Кувакского участкового лесничества Шенталинского лесничества Самарской области.

От точки 106 до точки 107 граница проходит в южном направлении на протяжении 0,98 км по лесному массиву до юго-восточной границы лесного

квартала 52 Ново-Кувакского участкового лесничества Шенталинского лесничества Самарской области.

От точки 107 до точки 108 граница проходит ломаной линией в общем юго-западном направлении на протяжении 5,71 км по восточной и южной границам лесного квартала 52, по восточной границе лесных кварталов 51, 55 Ново-Кувакского участкового лесничества Шенталинского лесничества Самарской области до полевой дороги, идущей по направлению к селу Новый Утямыш Лениногорского района Республики Татарстан.

От точки 108 до точки 109 граница проходит в юго-западном направлении на протяжении 1,76 км по юго-восточной границе лесных кварталов 123, 124 Клявлинского участкового лесничества Клявлинского лесничества Самарской области до северо-восточной границы лесного квартала 124 Клявлинского участкового лесничества Клявлинского лесничества Самарской области.

От точки 109 до точки 110 граница проходит в восточном направлении на протяжении 2,19 км по южной стороне лесополосы, пересекая реку Сунгур и грунтовую дорогу, идущую по направлению от села Новый Утямыш Лениногорского района Республики Татарстан до села Старое Резяпкино Клявлинского района Самарской области; по южной стороне лесополосы, далее пересекая безымянный ручей, затем до западной границы лесного квартала 4 Клявлинского участкового лесничества Клявлинского лесничества Самарской области.

От точки 110 до точки 111 граница проходит в востоко-северо-восточном направлении на протяжении 0,84 км по северной границе лесного квартала 4 Клявлинского участкового лесничества Клявлинского лесничества Самарской области.

От точки 111 до точки 112 граница проходит в северо-восточном направлении на протяжении 0,88 км по северо-западной границе лесного квартала 2 Клявлинского участкового лесничества Клявлинского лесничества Самарской области.

От точки 112 до точки 113 граница проходит ломаной линией на протяжении 4,62 км, меняя направление с северного на восточное и южное, по западной, северной и восточной границам лесного квартала 1, по восточной границе лесного квартала 2 до северной границы лесного квартала 5 Клявлинского участкового лесничества Клявлинского лесничества Самарской области.

От точки 113 до точки 114 граница проходит в южном направлении на протяжении 0,84 км.

От точки 114 до точки 115 граница проходит в северо-восточном направлении на протяжении 0,29 км до юго-западной границы лесного квартала 20 Клявлинского участкового лесничества Клявлинского лесничества Самарской области.

От точки 115 до точки 116 граница проходит ломаной линией, меняя направление с северного на северо-восточное и юго-восточное на протяжении 2,38 км, по западной, северо-западной, северо-восточной границам лесного квартала 20 Клявлинского участкового лесничества Клявлинского лесничества Самарской области.

От точки 116 до точки 117 граница проходит в востоко-северо-восточном направлении на протяжении 1,41 км вдоль северо-западной границы деревни Ерыкла Клявлинского района Самарской области до юго-западной границы лесного квартала 17 Клявлинского участкового лесничества Клявлинского лесничества Самарской области.

От точки 117 до точки 118 граница проходит в северо-западном направлении на протяжении 0,32 км по северо-восточной границе обособленного выдела лесного квартала 89 Шугуровского участкового лесничества Лениногорского лесничества Республики Татарстан.

От точки 118 до точки 119 граница проходит в западно-юго-западном направлении на протяжении 1,86 км по северной границе обособленных выделов лесного квартала 89 Шугуровского участкового лесничества Лениногорского лесничества Республики Татарстан.

От точки 119 до точки 120 граница проходит ломаной линией в юго-западном, северо-восточном направлениях на протяжении 2,80 км по южной и западной границам лесного квартала 18 Клявлинского участкового лесничества Клявлинского лесничества Самарской области до его северной границы.

От точки 120 до точки 121 граница проходит в общем юго-восточном направлении на протяжении 1,30 км по южным границам обособленных выделов лесного квартала 89 Шугуровского участкового лесничества Лениногорского лесничества Республики Татарстан.

От точки 121 до точки 122 граница проходит в северо-восточном направлении на протяжении 0,15 км по массиву леса.

От точки 122 до точки 123 граница проходит в общем северо-западном направлении на протяжении 1,14 км по границе лесного квартала 19 Клявлинского участкового лесничества Клявлинского лесничества Самарской области, далее по юго-западной границе лесного квартала 16 Клявлинского участкового лесничества Клявлинского лесничества Самарской области до северо-западного угла этого квартала.

От точки 123 до точки 124 граница проходит в общем юго-восточном направлении на протяжении 4,08 км по северной и северо-восточной границам лесного квартала 16 Клявлинского участкового лесничества Клявлинского лесничества Самарской области, далее по северной и северо-восточной границе лесного квартала 17 Клявлинского участкового лесничества Клявлинского лесничества Самарской области до юго-восточной границы этого квартала.

От точки 124 до точки 125 граница проходит в востоко-северо-восточном направлении на протяжении 1,25 км, пересекая автодорогу Усакла – Ерыкла – граница района (36Н-310), идущую по направлению от деревни Ерыкла Клявлинского района Самарской области до села Спиридоновка Лениногорского района Республики Татарстан, по южной стороне лесополосы до середины реки Ерыклы.

От точки 125 до точки 126 граница проходит в восточном направлении на протяжении 1,02 км по середине реки Ерыклы вниз по течению до пересечения с оврагом.

От точки 126 до точки 127 граница проходит в юго-юго-западном направлении на протяжении 2,21 км по тальвегу оврага, пересекая грунтовую дорогу, идущую по направлению от деревни Ерыкла Клявлинского района Самарской области до села Туктарово-Урдала Лениногорского района Республики Татарстан, до начала лесополосы.

От точки 127 до точки 128 граница проходит в юго-западном направлении на протяжении 0,99 км по северо-западной стороне лесополосы.

От точки 128 до точки 129 граница проходит в юго-западном направлении на протяжении 0,71 км, переходя на юго-восточную сторону лесополосы.

От точки 129 до точки 130 граница проходит в южном направлении на протяжении 0,74 км вдоль восточной границы лесного массива Клявлинского участкового лесничества Клявлинского лесничества Самарской области до пересечения с безымянным ручьем.

От точки 130 до точки 131 граница проходит в восточном направлении на протяжении 1,14 км по пересыхающему безымянному ручью вниз по течению до его впадения в водохранилище.

От точки 131 до точки 132 граница проходит в общем южном направлении на протяжении 0,48 км по водохранилищу до места впадения пересыхающего безымянного ручья с его южной стороны.

От точки 132 до точки 133 граница проходит в юго-западном направлении на протяжении 0,91 км по пересыхающему безымянному ручью вверх против течения до восточной границы лесного квартала 25 Клявлинского участкового лесничества Клявлинского лесничества Самарской области.

От точки 133 до точки 134 граница проходит в юго-западном направлении на протяжении 1,88 км по юго-восточной границе лесного

квартала 25 Клявлинского участкового лесничества Клявлинского лесничества Самарской области, далее вдоль северо-западной границы обособленного выдела лесного квартала 139 Шугуровского участкового лесничества Лениногорского лесничества Республики Татарстан до пересечения с лесополосой.

От точки 134 до точки 135 граница проходит в юго-восточном направлении на протяжении 0,37 км по северо-восточной стороне лесополосы до северной границы лесного квартала 50 Клявлинского участкового лесничества Клявлинского лесничества Самарской области.

От точки 135 до точки 136 граница проходит в юго-восточном направлении на протяжении 1,63 км по северо-восточной границе лесного квартала 50 Клявлинского участкового лесничества Клявлинского лесничества Самарской области до пересечения полевых дорог с лесополосой.

От точки 136 до точки 137 граница проходит в юго-восточном направлении на протяжении 2,91 км по северо-восточной стороне лесополосы, пересекая линию электропередачи высокого напряжения 500 кВ.

От точки 137 до точки 138 граница проходит в северо-восточном направлении на протяжении 1,43 км по юго-восточной стороне лесополосы до юго-западной границы лесного квартала 79 Клявлинского участкового лесничества Клявлинского лесничества Самарской области.

От точки 138 до точки 139 граница проходит ломаной линией в общем северо-северо-восточном направлении на протяжении 2,24 км по северо-западной границе лесного квартала 79 Клявлинского участкового лесничества Клявлинского лесничества Самарской области до его северной границы, пересекая линию электропередачи высокого напряжения 500 кВ.

От точки 139 до точки 140 граница проходит в северном направлении на протяжении 0,88 км по сельскохозяйственным угодьям.

От точки 140 до точки 141 граница проходит в западно-северо-западном направлении на протяжении 0,83 км до пересечения с безымянным ручьем.

От точки 141 до точки 142 граница проходит в северо-северо-восточном направлении на протяжении 0,14 км вдоль безымянного ручья.

От точки 142 до точки 143 граница проходит в западно-северо-западном направлении на протяжении 0,23 км до полевой дороги, идущей в деревню Карагай Лениногорского района Республики Татарстан.

От точки 143 до точки 144 граница проходит в северном направлении на протяжении 1,93 км по восточной стороне лесополосы, пересекая полевую дорогу, идущую в деревню Карагай Лениногорского района Республики Татарстан, до пересечения с безымянным ручьем.

От точки 144 до точки 145 граница проходит в западном направлении на протяжении 0,51 км по середине безымянного ручья вверх против течения.

От точки 145 до точки 146 граница проходит в северном направлении на протяжении 1,18 км, пересекая автодорогу Туктарово – Урдала – Карагай (16К-1104), идущую по направлению от деревни Карагай Лениногорского района Республики Татарстан до села Туктарово-Урдала Лениногорского района Республики Татарстан, по восточной стороне лесополосы до поворота лесополосы на восток.

От точки 146 до точки 147 граница проходит в восточном направлении на протяжении 1,48 км, вдоль южной стороны лесополосы, пересекая автодорогу Туктарово – Урдала – Карагай (16К-1104), идущую по направлению от деревни Карагай Лениногорского района Республики Татарстан до села Туктарово-Урдала Лениногорского района Республики Татарстан, до середины реки Шешмы.

От точки 147 до точки 148 граница проходит в юго-восточном направлении на протяжении 5,49 км по середине реки Шешмы вверх против течения до слияния с рекой Урдалинкой.

От точки 148 до точки 149 граница проходит в северо-восточном направлении на протяжении 3,48 км по середине реки Урдалинки вверх против течения.

От точки 149 до точки 150 граница проходит в северном направлении на протяжении 1,13 км до лесного квартала 136 Шугуровского участкового лесничества Лениногорского лесничества Республики Татарстан.

От точки 150 до точки 151 граница проходит ломаной линией в восточном и северо-восточном направлениях на протяжении 1,72 км по южной и восточной границе лесного квартала 136 и по южной границе лесного квартала 134 Шугуровского участкового лесничества Лениногорского лесничества Республики Татарстан, пересекая грунтовую дорогу, идущую по направлению от села Туктарово-Урдала Лениногорского района Республики Татарстан до села Назаровка Клявлинского района Самарской области.

От точки 151 до точки 152 граница проходит ломаной линией в общем северном направлении на протяжении 2,31 км по восточной границе лесного квартала 134 Шугуровского участкового лесничества Лениногорского лесничества Республики Татарстан до северного угла выдела 13 лесного квартала 65 Клявлинского участкового лесничества Клявлинского лесничества Самарской области.

От точки 152 до точки 153 граница проходит в северном направлении на протяжении 0,75 км вдоль пашни по восточной стороне лесополосы.

От точки 153 до точки 154 граница проходит в северо-восточном направлении на протяжении 2,59 км, пересекая массив леса, далее по юго-восточной стороне лесополосы.

От точки 154 до точки 155 граница проходит в северо-западном направлении на протяжении 0,63 км до угла лесополосы.

От точки 155 до точки 156 граница проходит в северо-восточном направлении на протяжении 1,73 км по юго-восточной стороне лесополосы, далее до оврага.

От точки 156 до точки 157 граница проходит в юго-восточном направлении на протяжении 0,45 км по тальвегу оврага до лесополосы.

От точки 157 до точки 158 граница проходит в востоко-юго-восточном направлении на протяжении 3,36 км по южной стороне лесополосы, далее, пересекая нефтепровод Альметьевск – Самара, до грунтовой дороги, идущей по направлению от села Сходнево Клявлинского района Самарской области до деревни Урняк-Кумяк Лениногорского района Республики Татарстан.

От точки 158 до точки 159 граница проходит в северо-северо-восточном направлении на протяжении 1,39 км.

От точки 159 до точки 160 граница проходит в восточном направлении на протяжении 1,90 км, пересекая нефтепровод Альметьевск – Самара, до обособленного массива леса.

От точки 160 до точки 161 граница проходит в северо-восточном направлении на протяжении 0,56 км до южной границы лесного квартала 131 Лениногорского участкового лесничества Лениногорского лесничества Республики Татарстан.

От точки 161 до точки 162 граница проходит в юго-восточном направлении на протяжении 1,24 км по юго-западной границе лесного квартала 131 Лениногорского участкового лесничества Лениногорского лесничества Республики Татарстан и далее до северного угла лесного квартала 134 Лениногорского участкового лесничества Лениногорского лесничества Республики Татарстан.

От точки 162 до точки 163 граница проходит ломаной линией в юго-западном направлении, далее в юго-восточном направлении на протяжении 1,80 км по северо-западной и юго-западной границам лесного квартала 134 Лениногорского участкового лесничества Лениногорского лесничества Республики Татарстан до середины реки Камышлы.

От точки 163 до точки 164 граница проходит в востоко-юго-восточном направлении на протяжении 1,15 км по середине реки Камышлы вниз по течению.

От точки 164 до точки 165 граница проходит в юго-восточном направлении на протяжении 3,41 км, пересекая овраг, грунтовую дорогу,

идущую по направлению от села Сходнево Клявлинского района Самарской области до села Балахоновка Клявлинского района Самарской области, до пересечения полевых дорог.

От точки 165 до точки 166 граница проходит в северо-восточном направлении на протяжении 2,48 км, далее по юго-восточной стороне лесополосы.

От точки 166 до точки 167 граница проходит в северо-северо-западном направлении на протяжении 0,63 км.

От точки 167 до точки 168 граница проходит в восточном направлении на протяжении 0,39 км по сельскохозяйственным угодьям до середины реки Лесная Шешма.

От точки 168 до точки 169 граница проходит в северном направлении на протяжении 4,79 км по середине реки Лесная Шешма вниз по течению.

От точки 169 до точки 170 граница проходит в северо-восточном направлении на протяжении 4,41 км по северо-западной границе лесного квартала 66 Клявлинского участкового лесничества Клявлинского лесничества Самарской области, по юго-восточной стороне лесополосы до середины ручья Вязовка.

От точки 170 до точки 171 граница проходит в юго-восточном направлении на протяжении 0,46 км по середине ручья Вязовка вверх против течения до оврага.

От точки 171 до точки 172 граница проходит в юго-западном направлении на протяжении 0,18 км по тальвегу оврага до полевой дороги.

От точки 172 до точки 173 граница проходит в южном направлении на протяжении 0,69 км до пересечения полевых дорог.

От точки 173 до точки 174 граница проходит в востоко-северо-восточном направлении на протяжении 3,34 км по южной стороне лесополосы, пересекая грунтовую дорогу, далее по северной стороне лесополосы до пересечения лесополос.

От точки 174 до точки 175 граница проходит в юго-восточном направлении на протяжении 1,32 км по юго-западной стороне лесополосы.

От точки 175 до точки 176 граница проходит в юго-западном направлении на протяжении 2,24 км по северо-западной стороне лесополосы, далее в южном направлении на протяжении 0,61 км до середины реки Ингизки.

От точки 176 до точки 177 граница проходит в общем восточном направлении на протяжении 2,12 км по середине реки Ингизки вверх против течения.

От точки 177 до точки 178 граница проходит в южном направлении на протяжении 5,14 км по западной стороне лесополосы, пересекая середину грунтовой дороги.

От точки 178 до точки 179 граница проходит в западном направлении на протяжении 1,49 км по водохранилищу, через плотину, по середине реки Хуторской вниз по течению.

От точки 179 до точки 180 граница проходит в юго-восточном направлении на протяжении 7,40 км, пересекая две линии электропередачи высокого напряжения, грунтовую дорогу, идущую в село Русское Добринно Клявлинского района Самарской области, до западной границы полосы отвода Куйбышевской железной дороги, идущей по направлению от станций Акбаш до станции Ульяновск-Центральный.

Граница между Республикой Татарстан и Самарской областью заканчивается в точке 180, являющейся узловой (общей) точкой границ Республики Татарстан, Самарской области и Оренбургской области, расположенной на расстоянии около 0,35 км на север от железнодорожного разъезда Полтавка Куйбышевской железной дороги на пересечении южного торца защитной лесополосы железной дороги и западной границы земельного участка полосы отвода железной дороги.