



ПОСТАНОВЛЕНИЕ
ГОСУДАРСТВЕННОГО СОВЕТА
РЕСПУБЛИКИ ТАТАРСТАН

Об утверждении Соглашения об установлении
(описании) местоположения границы между
субъектами Российской Федерации – Республикой
Татарстан и Удмуртской Республикой от 19 декабря
2022 года № 61

Государственный Совет Республики Татарстан ПОСТАНОВЛЯЕТ:

Утвердить Соглашение об установлении (описании) местоположения
границы между субъектами Российской Федерации – Республикой Татарстан и
Удмуртской Республикой от 19 декабря 2022 года № 61 согласно приложению
к настоящему постановлению.

Председатель Государственного
Совета Республики Татарстан



Ф.Х. Мухаметшин

г. Казань,
23 декабря 2022 года
№ 1770-VI ГС

СОГЛАШЕНИЕ
об установлении (описании) местоположения границы
между субъектами Российской Федерации –
Республикой Татарстан и Удмуртской Республикой

« 19 » декабря 2022 года

Республика Татарстан в лице Президента Республики Татарстан Минниханова Рустама Нургалиевича, действующего на основании Конституции Республики Татарстан, с одной стороны и Удмуртская Республика в лице Главы Удмуртской Республики Бречалова Александра Владимировича, действующего на основании Конституции Удмуртской Республики, с другой стороны, в дальнейшем именуемые «Стороны», руководствуясь Конституцией Республики Татарстан, Законом Республики Татарстан от 7 декабря 2005 года № 116-ЗРТ «Об административно-территориальном устройстве Республики Татарстан», Конституцией Удмуртской Республики, Законом Удмуртской Республики от 19 октября 2006 года № 46-РЗ «Об административно-территориальном устройстве Удмуртской Республики», заключили настоящее Соглашение о нижеследующем.

Статья 1

Местоположение границы между субъектами Российской Федерации – Республикой Татарстан и Удмуртской Республикой считать установленным в соответствии с графическим описанием местоположения границы между субъектами Российской Федерации – Республикой Татарстан и Удмуртской Республикой согласно приложению 1 к настоящему Соглашению и текстовым описанием местоположения границы между субъектами Российской Федерации – Республикой Татарстан и Удмуртской Республикой согласно приложению 2 к настоящему Соглашению.

Статья 2

Координатное описание местоположения границы между субъектами Российской Федерации – Республикой Татарстан и Удмуртской Республикой осуществляется в соответствии с законодательством Российской Федерации на основании указанных в статье 1 настоящего Соглашения графического и текстового описаний местоположения границы между субъектами Российской Федерации – Республикой Татарстан и Удмуртской Республикой.

Согласование координатного описания местоположения границы между субъектами Российской Федерации – Республикой Татарстан и Удмуртской Республикой со стороны Республики Татарстан осуществляется Министерством земельных и имущественных отношений Республики Татарстан, со стороны Удмуртской Республики – Правительством Удмуртской Республики.

Статья 3

Граница между Республикой Татарстан и Удмуртской Республикой в результате заключения настоящего Соглашения не изменяется, разногласия по вопросам описания местоположения и прохождения указанной границы отсутствуют.

Статья 4

Настоящее Соглашение вступает в силу со дня вступления в силу правовых актов о его утверждении законодательными органами государственной власти Сторон.

Статья 5

В настоящее Соглашение могут быть внесены изменения, которые оформляются дополнительными соглашениями и подписываются уполномоченными представителями Сторон.

Настоящее Соглашение составлено в четырех экземплярах, имеющих равную юридическую силу, по два экземпляра для каждой из Сторон.


За Республику Татарстан
Президент Республики Татарстан




Р.Н. Минниханов



За Удмуртскую Республику
Глава Удмуртской Республики



А.В. Бречалов



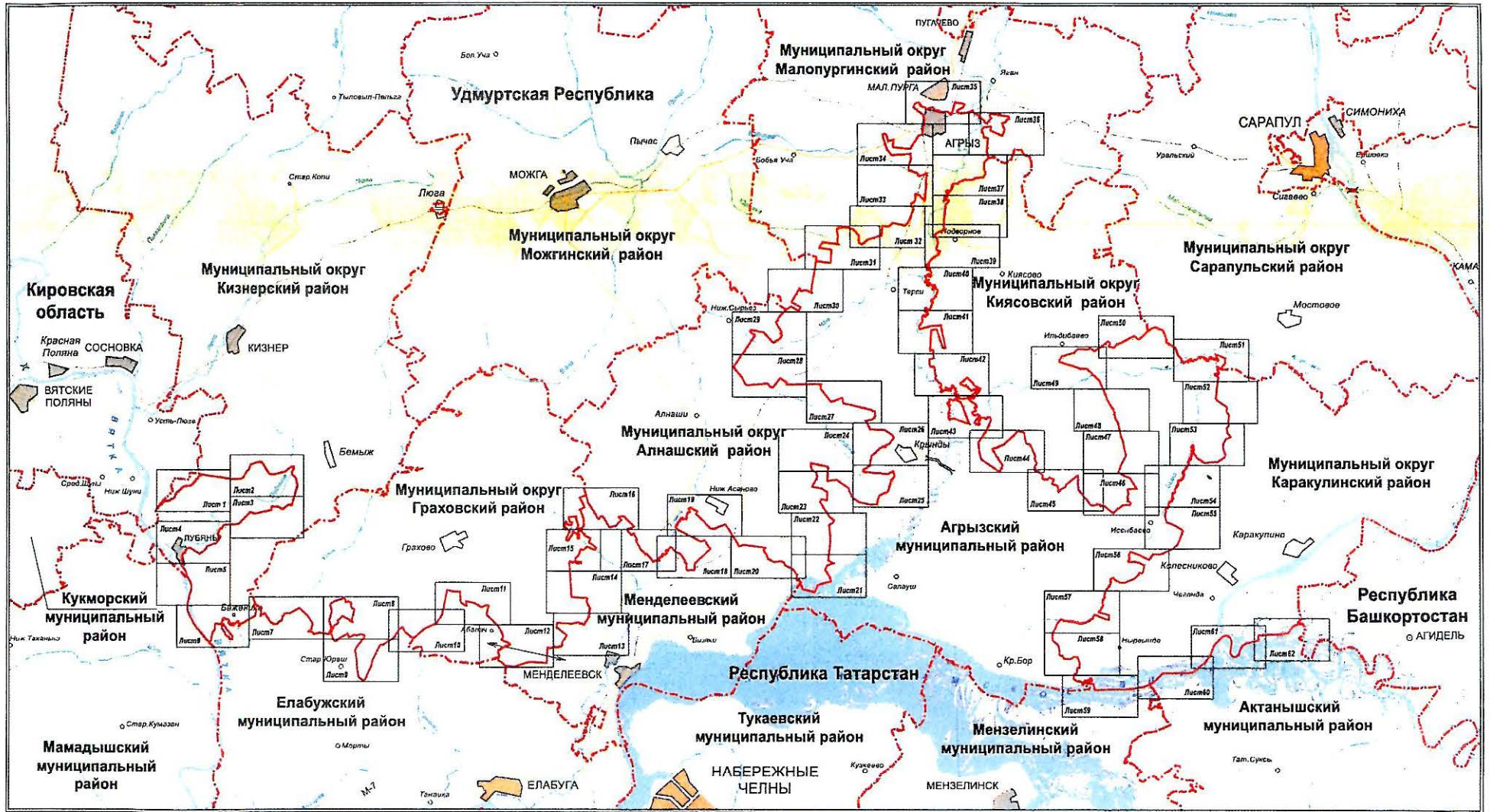
20.12.2022
№ 61

Приложение 1
к Соглашению об установлении
(описании) местоположения
границы между субъектами
Российской Федерации –
Республикой Татарстан и
Удмуртской Республикой
от «_____» _____ 2022 года
№ _____

ГРАФИЧЕСКОЕ ОПИСАНИЕ
местоположения границы между субъектами Российской Федерации –
Республикой Татарстан и Удмуртской Республикой

Графическое описание местоположения границы между субъектами Российской Федерации –
Республикой Татарстан и Удмуртской Республикой

Обзорная схема границ

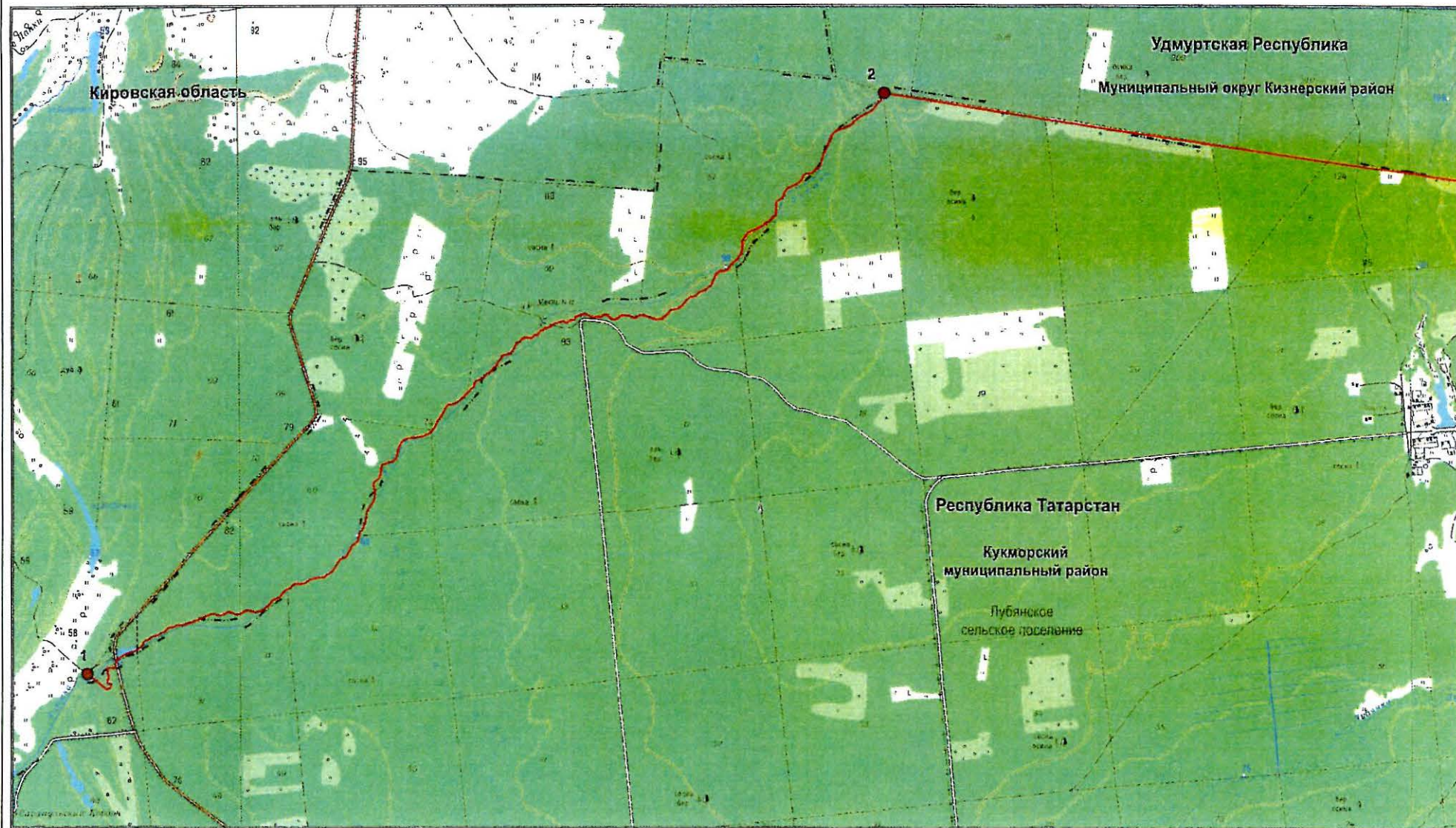


Масштаб 1:500 000

Используемые условные знаки и обозначения:

- граница между Республикой Татарстан и Удмуртской Республикой
- - - граница между субъектами Российской Федерации
- · - · - граница муниципального района, города, муниципального округа

Лист 1



Масштаб 1:25 000

Используемые условные знаки и обозначения:

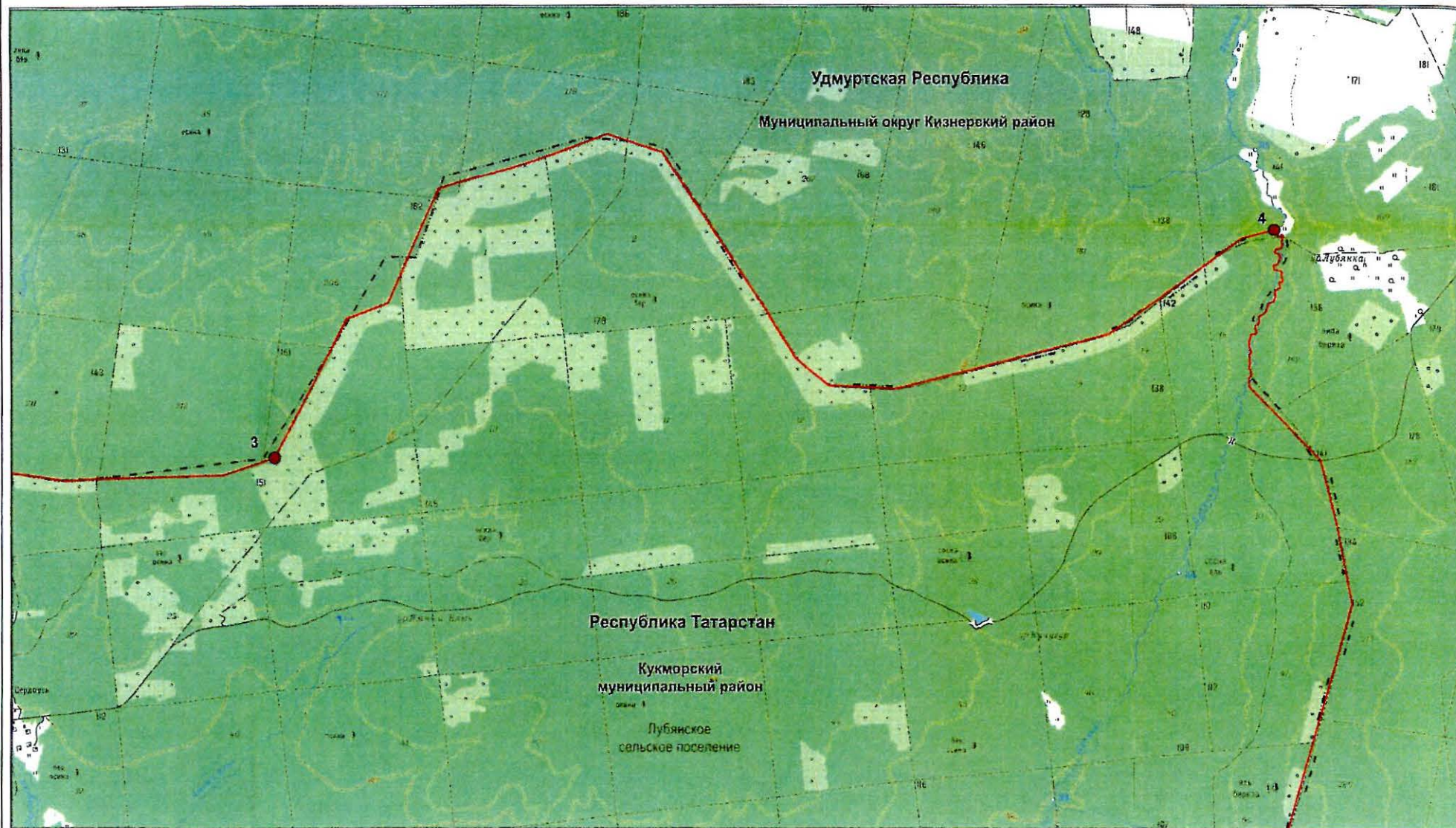
- 1 – поворотная точка границы
- граница между Республикой Татарстан и Удмуртской Республикой
- - - - граница между субъектами Российской Федерации по данным картографической основы*

4 – номер лесного квартала

*Цифровые топографические карты открытого пользования
ФГБУ «Центр геодезии, картографии и ИПД»
М 1:25 000, 2016 г.

Графическое описание местоположения границы между субъектами Российской Федерации –
Республикой Татарстан и Удмуртской Республикой

Лист 2



Масштаб 1:25 000

Используемые условные знаки и обозначения:

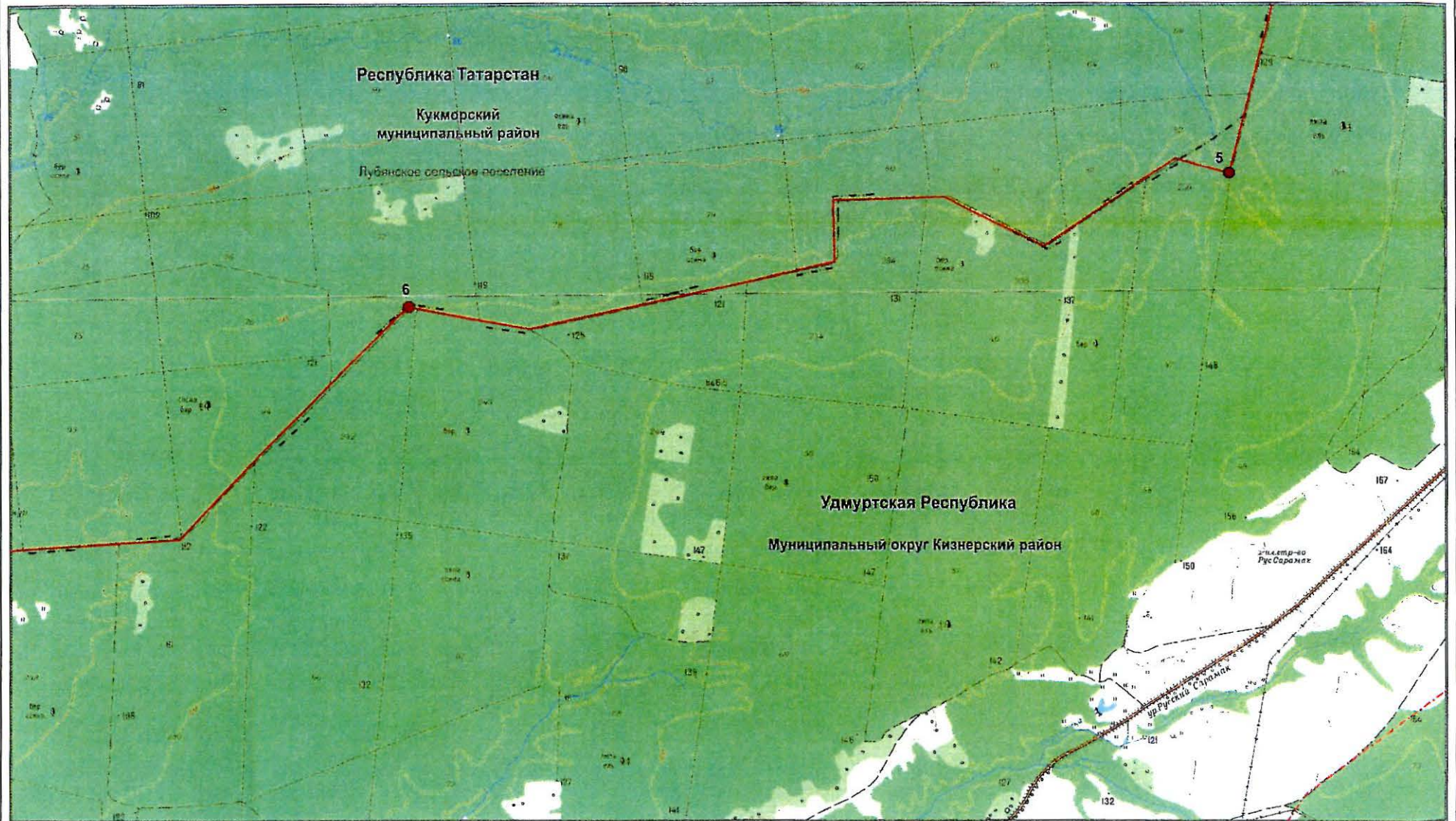
- 3 – поворотная точка границы
- – граница между Республикой Татарстан и Удмуртской Республикой
- - - - - граница между субъектами Российской Федерации по данным картографической основы*

2 – номер лесного квартала

*Цифровые топографические карты открытого пользования
ФГБУ «Центр геодезии, картографии и ИПД»
М 1:25 000, 2016 г.

Графическое описание местоположения границы между субъектами Российской Федерации –
Республикой Татарстан и Удмуртской Республикой

Лист 3



Масштаб 1:25 000

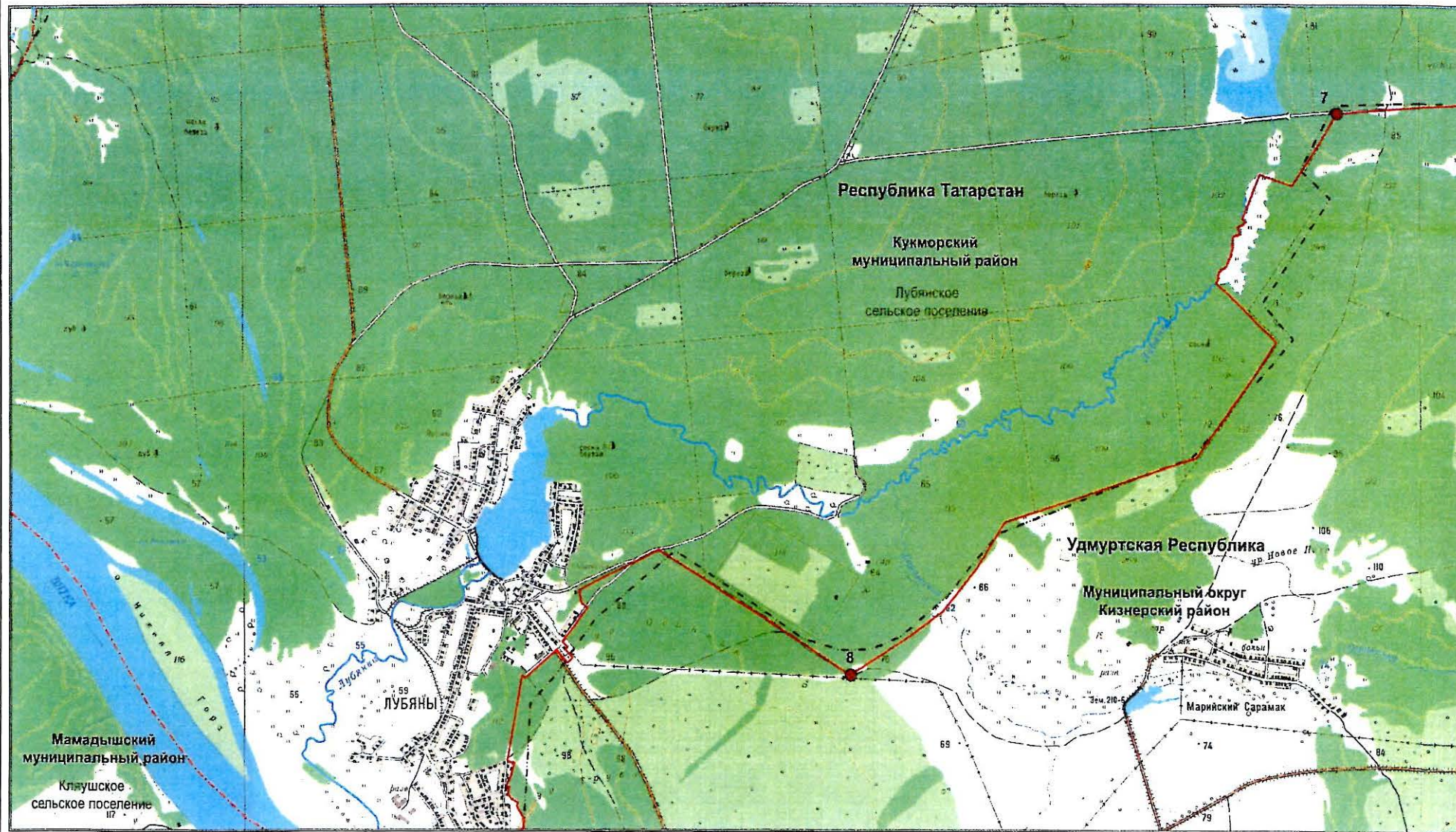
Используемые условные знаки и обозначения:

- 5 – поворотная точка границы
- граница между Республикой Татарстан и Удмуртской Республикой
- - - граница между субъектами Российской Федерации по данным картографической основы*

54 – номер лесного квартала

*Цифровые топографические карты открытого пользования
ФГБУ «Центр геодезии, картографии и ИПД»
М 1:25 000, 2016 г.

Лист 4



Масштаб 1:25 000

Используемые условные знаки и обозначения:

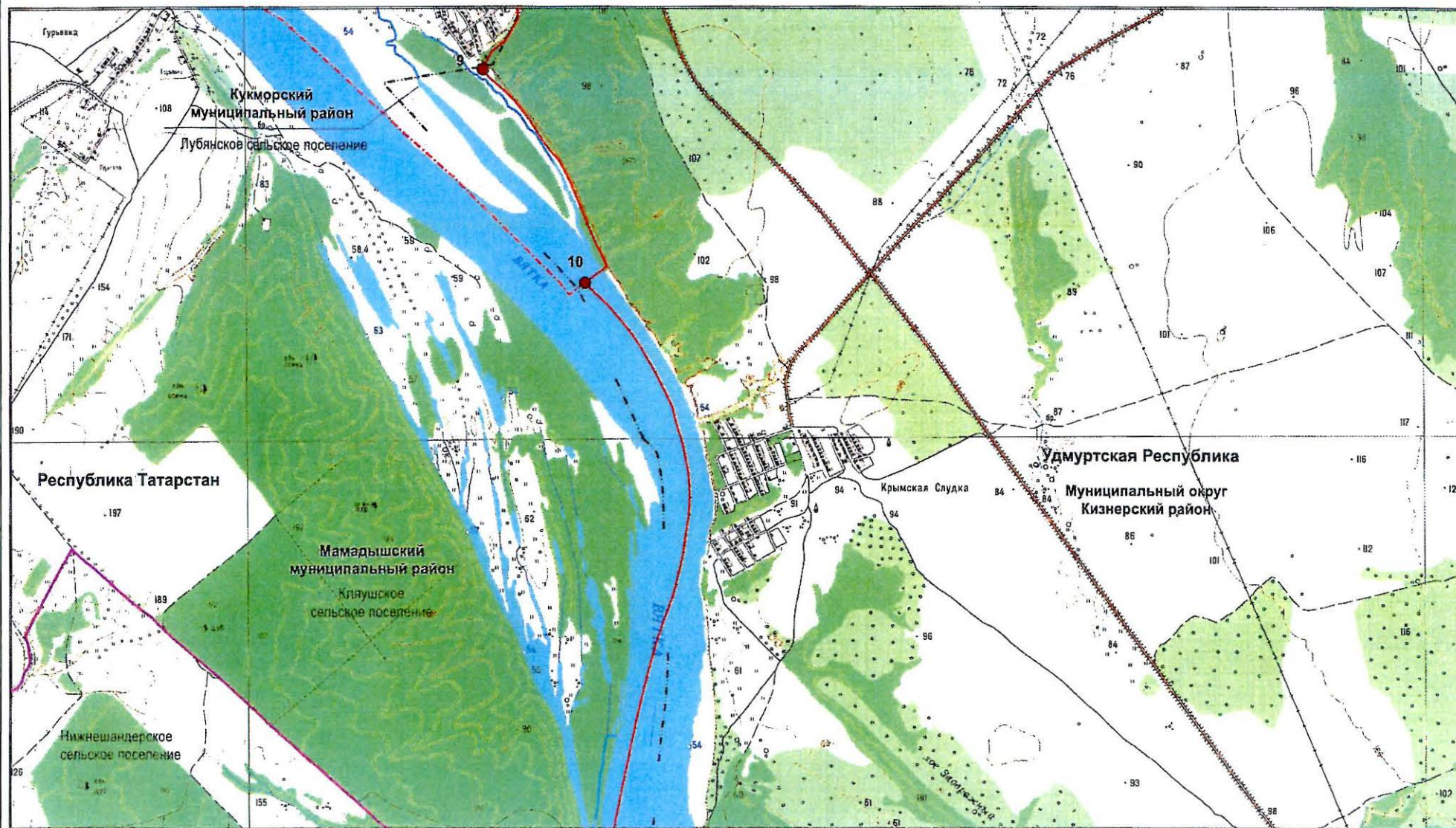
- 7 – поворотная точка границы
- — граница между Республикой Татарстан и Удмуртской Республикой
- - - - граница между субъектами Российской Федерации по данным картографической основы*

- - - - граница муниципального района, города, муниципального округа
- 109 – номер лесного квартала

*Цифровые топографические карты открытого пользования
ФГБУ «Центр геодезии, картографии и ИПД»
М 1:25 000, 2016 г.

Графическое описание местоположения границы между субъектами Российской Федерации –
Республикой Татарстан и Удмуртской Республикой

Лист 5



Масштаб 1:25 000

Используемые условные знаки и обозначения:

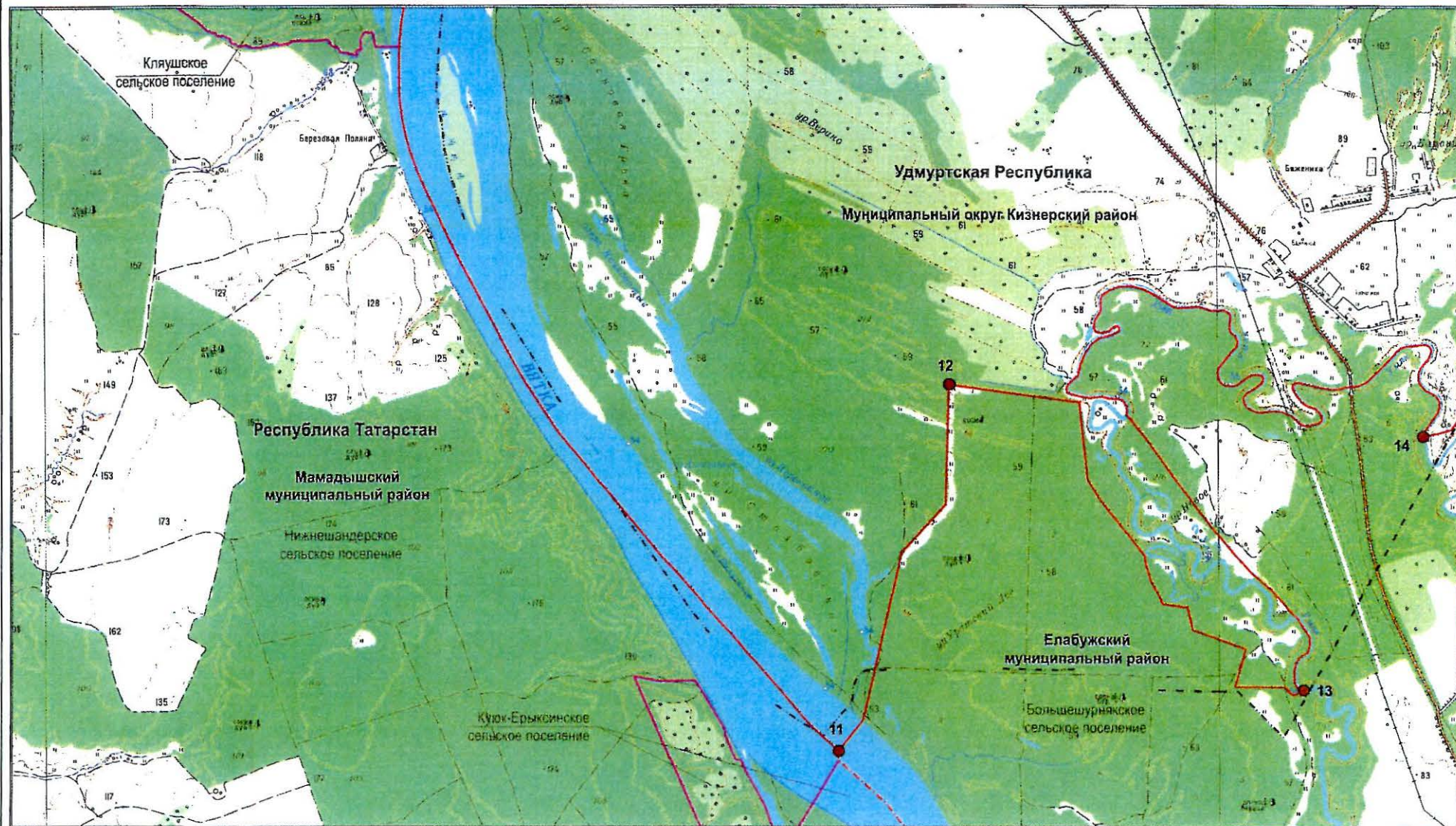
- 9 – поворотная точка границы
- — граница между Республикой Татарстан и Удмуртской Республикой
- - - — граница между субъектами Российской Федерации по данным картографической основы*

- - - — граница муниципального района, города, муниципального округа
- — граница поселения

*Цифровые топографические карты открытого пользования
ФГБУ «Центр геодезии, картографии и ИПД»
М 1:25 000, 2016 г.

Графическое описание местоположения границы между субъектами Российской Федерации –
Республикой Татарстан и Удмуртской Республикой

Лист 6



Масштаб 1:25 000

Используемые условные знаки и обозначения:

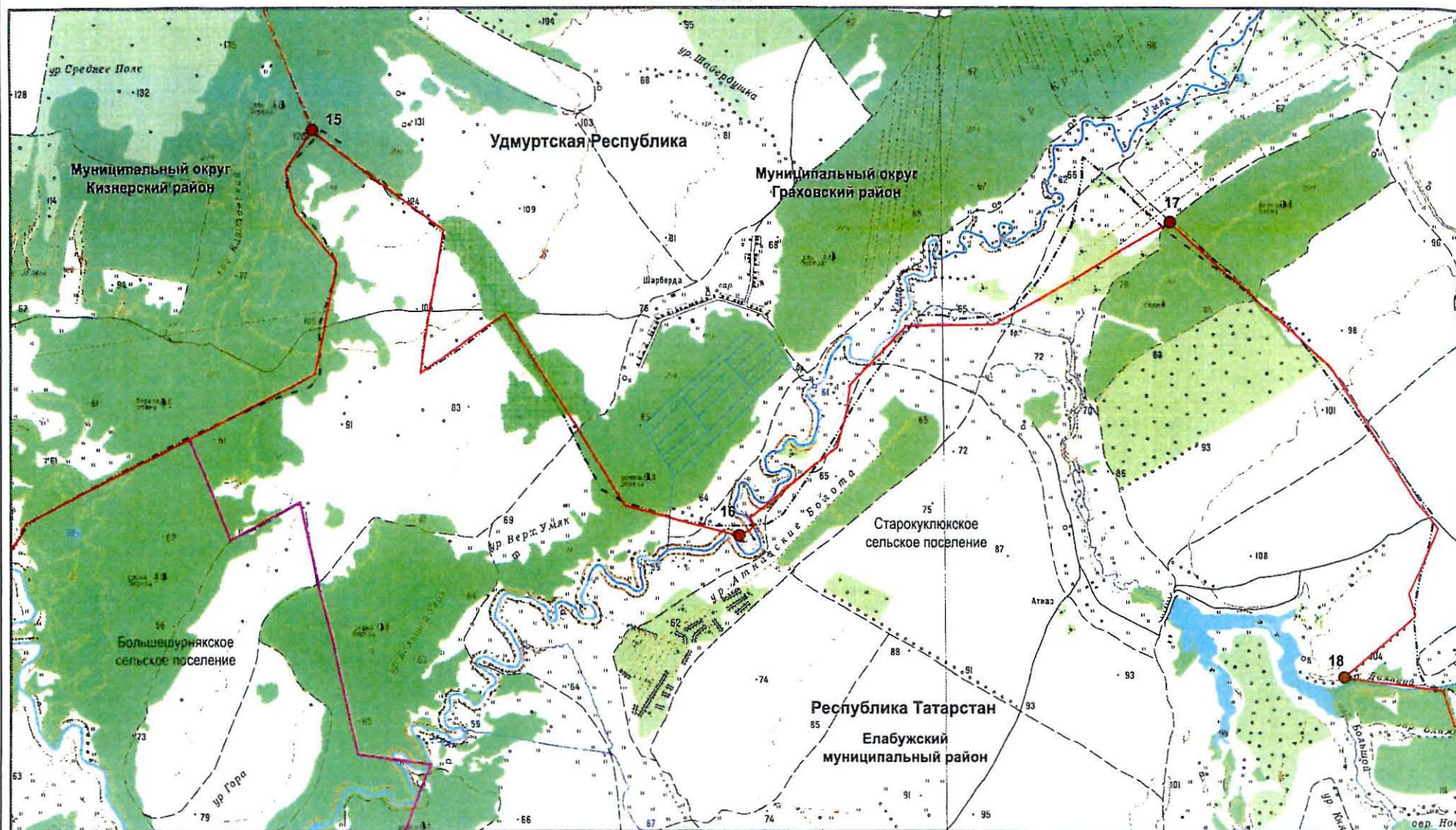
- 11 – поворотная точка границы
- граница между Республикой Татарстан и Удмуртской Республикой
- — — граница между субъектами Российской Федерации по данным картографической основы*

- — — граница муниципального района, города, муниципального округа
- граница поселения
- 2 — номер лесного квартала

*Цифровые топографические карты открытого пользования
ФГБУ «Центр геодезии, картографии и ИПД»
М 1:25 000, 2016 г.

Графическое описание местоположения границы между субъектами Российской Федерации –
Республикой Татарстан и Удмуртской Республикой

Лист 7



Масштаб 1:25 000

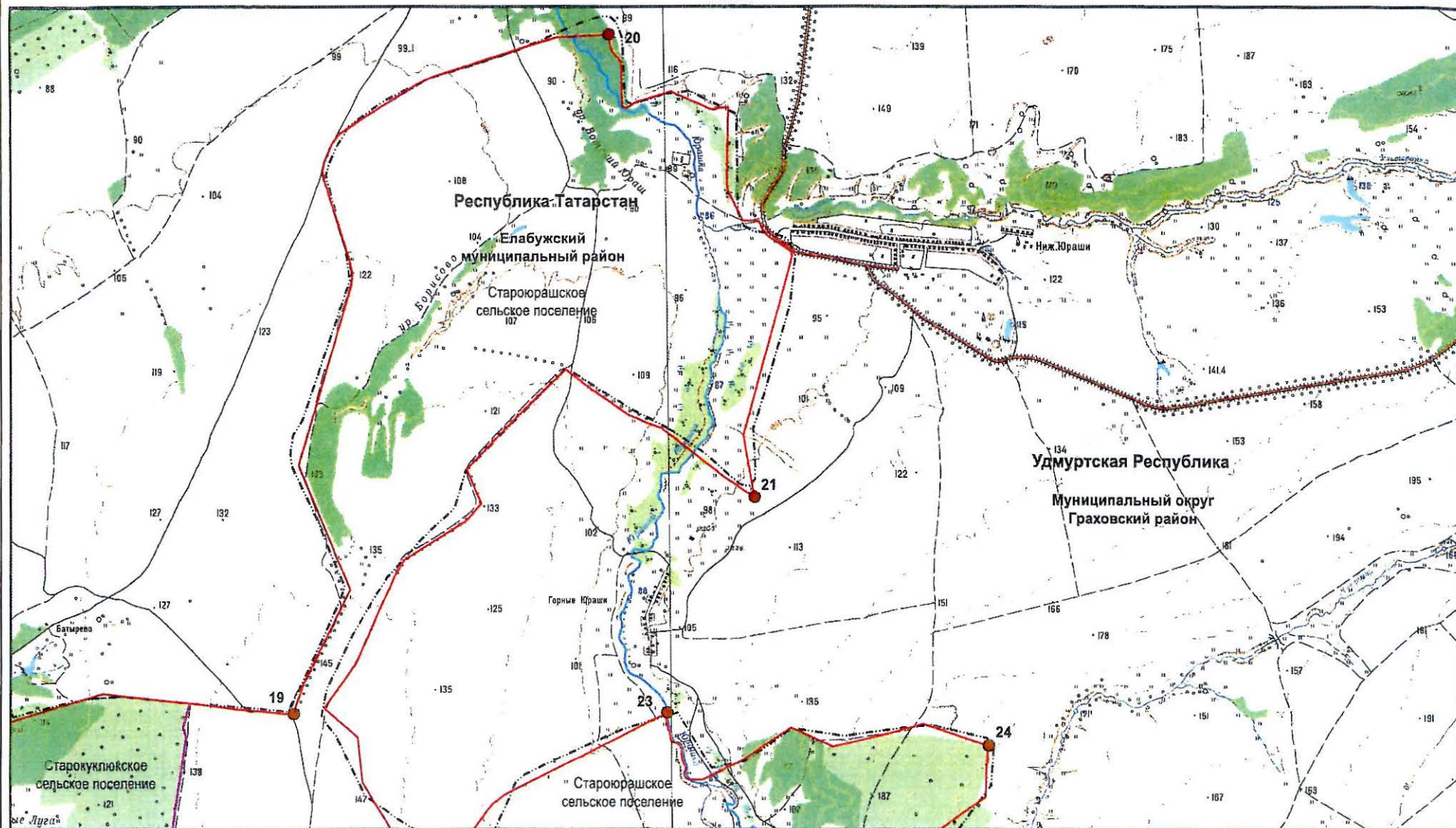
Используемые условные знаки и обозначения:

- 15 — поворотная точка границы
- граница между Республикой Татарстан и Удмуртской Республикой
- - - - - граница между субъектами Российской Федерации по данным картографической основы*

- граница поселения
- 7 — номер лесного квартала

*Цифровые топографические карты открытого пользования
ФГБУ «Центр геодезии, картографии и ИПД»
М 1:25 000, 2016 г.

Лист 8



Масштаб 1:25 000

Используемые условные знаки и обозначения:

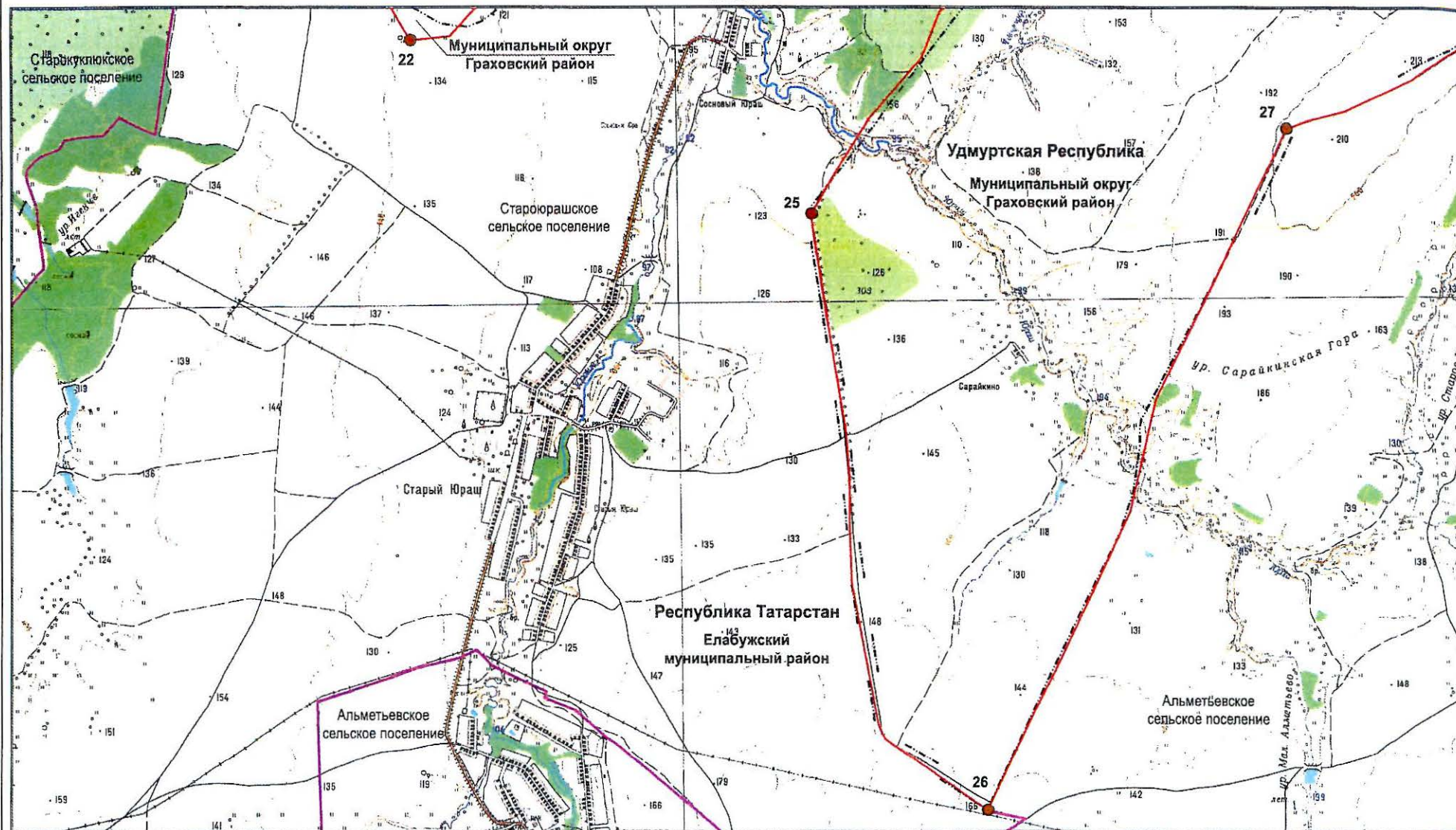
- 19 — поворотная точка границы
- — граница между Республикой Татарстан и Удмуртской Республикой
- - - - граница между субъектами Российской Федерации по данным картографической основы*

- — граница поселения
- 82 — номер лесного квартала

*Цифровые топографические карты открытого пользования
ФГБУ «Центр геодезии, картографии и ИПД»
М 1:25 000, 2016 г.

Графическое описание местоположения границы между субъектами Российской Федерации –
Республикой Татарстан и Удмуртской Республикой

Лист 9



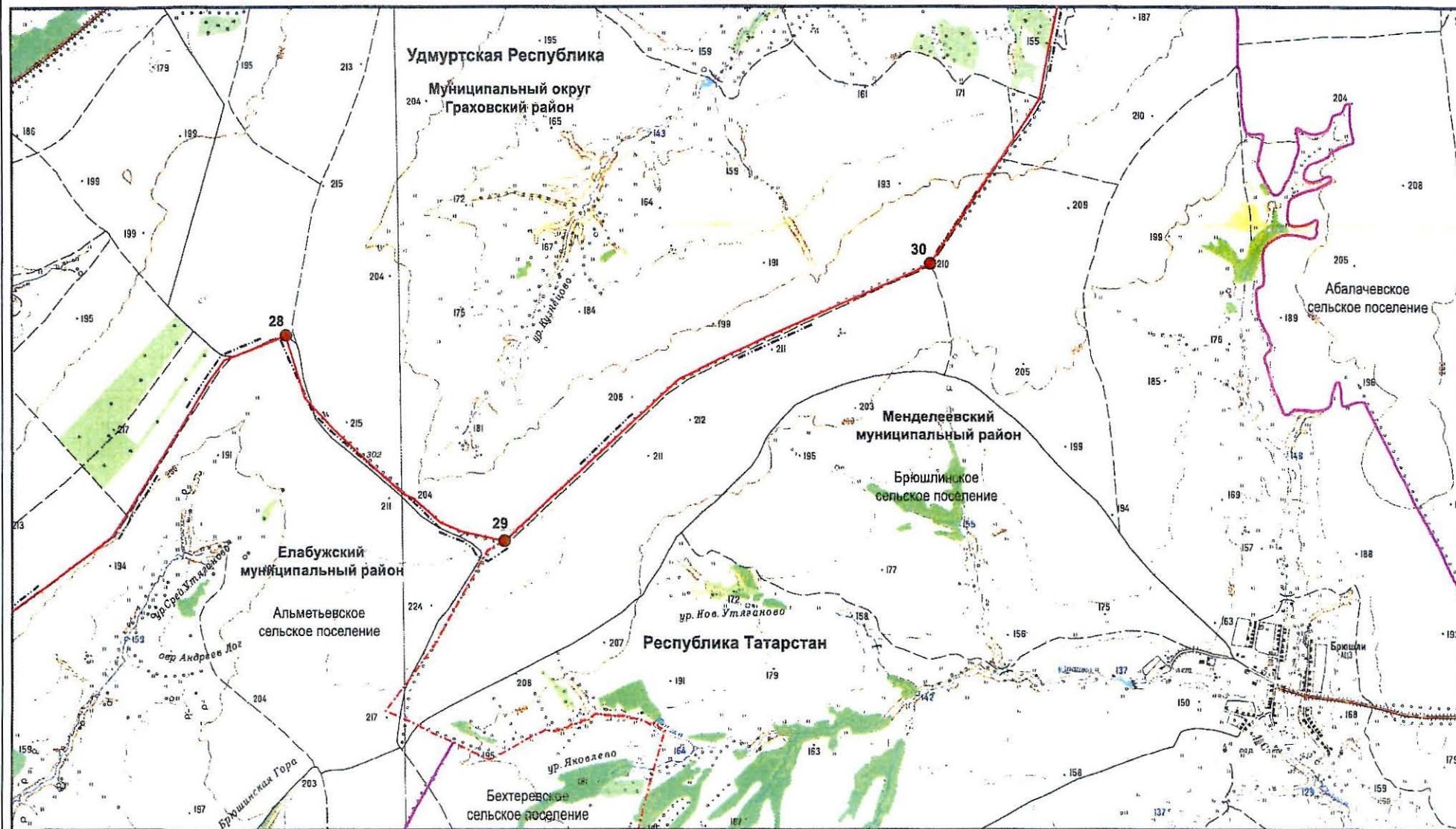
Масштаб 1:25 000

Используемые условные знаки и обозначения:

- 22 – поворотная точка границы
- — граница между Республикой Татарстан и Удмуртской Республикой
- · — · — граница между субъектами Российской Федерации по данным картографической основы*

- — граница поселения
- 82 — номер лесного квартала

*Цифровые топографические карты открытого пользования
ФГБУ «Центр геодезии, картографии и ИПД»
М 1:25 000, 2016 г.



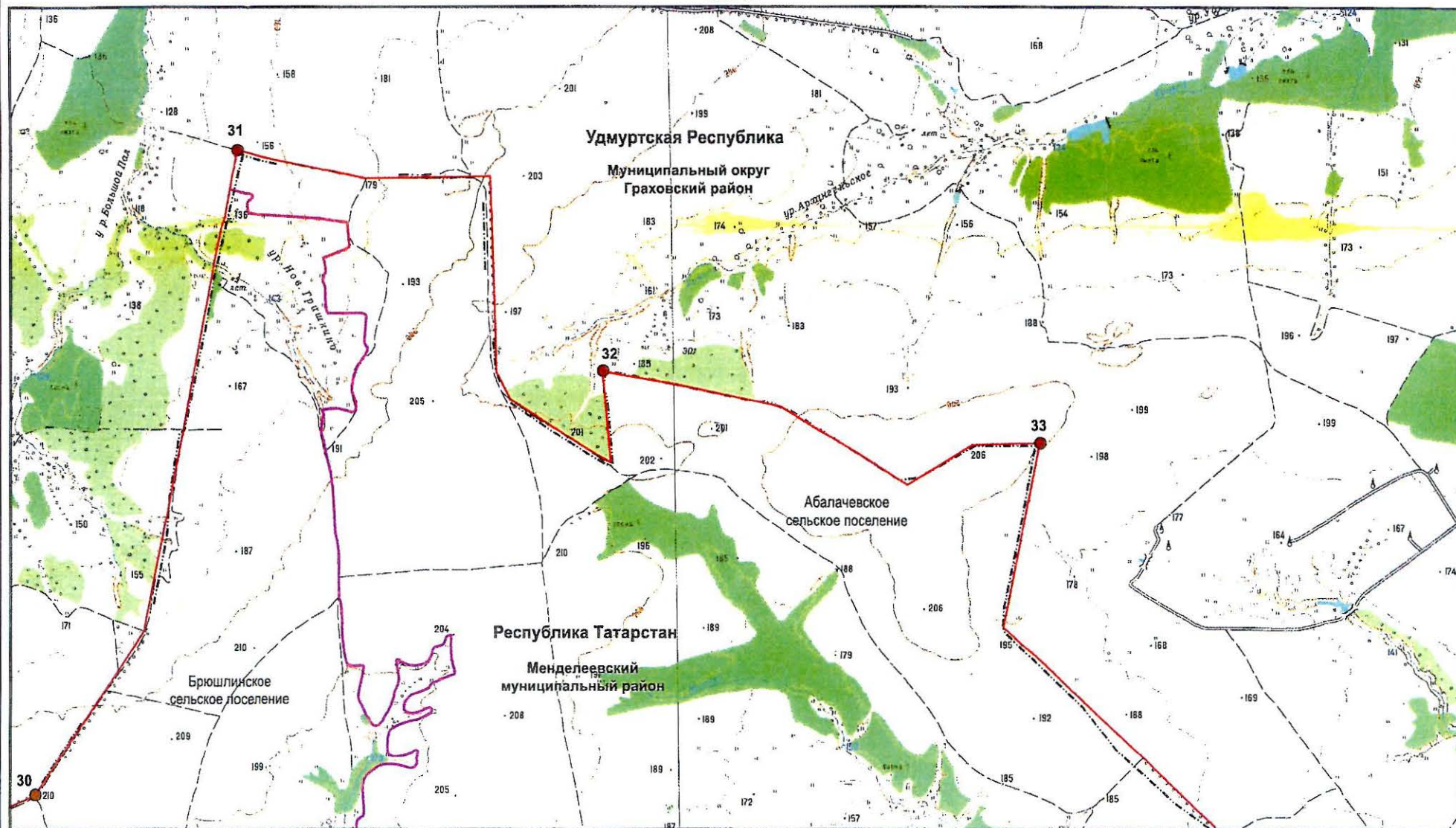
Масштаб 1:25 000

Используемые условные знаки и обозначения:

- 28 – поворотная точка границы
- — граница между Республикой Татарстан и Удмуртской Республикой
- - - - граница между субъектами Российской Федерации по данным картографической основы*
- граница муниципального района, города, муниципального округа
- граница поселения

*Цифровые топографические карты открытого пользования
ФГБУ «Центр геодезии, картографии и ИПД»
М 1:25 000, 2016 г.

Лист 11



Масштаб 1:25 000

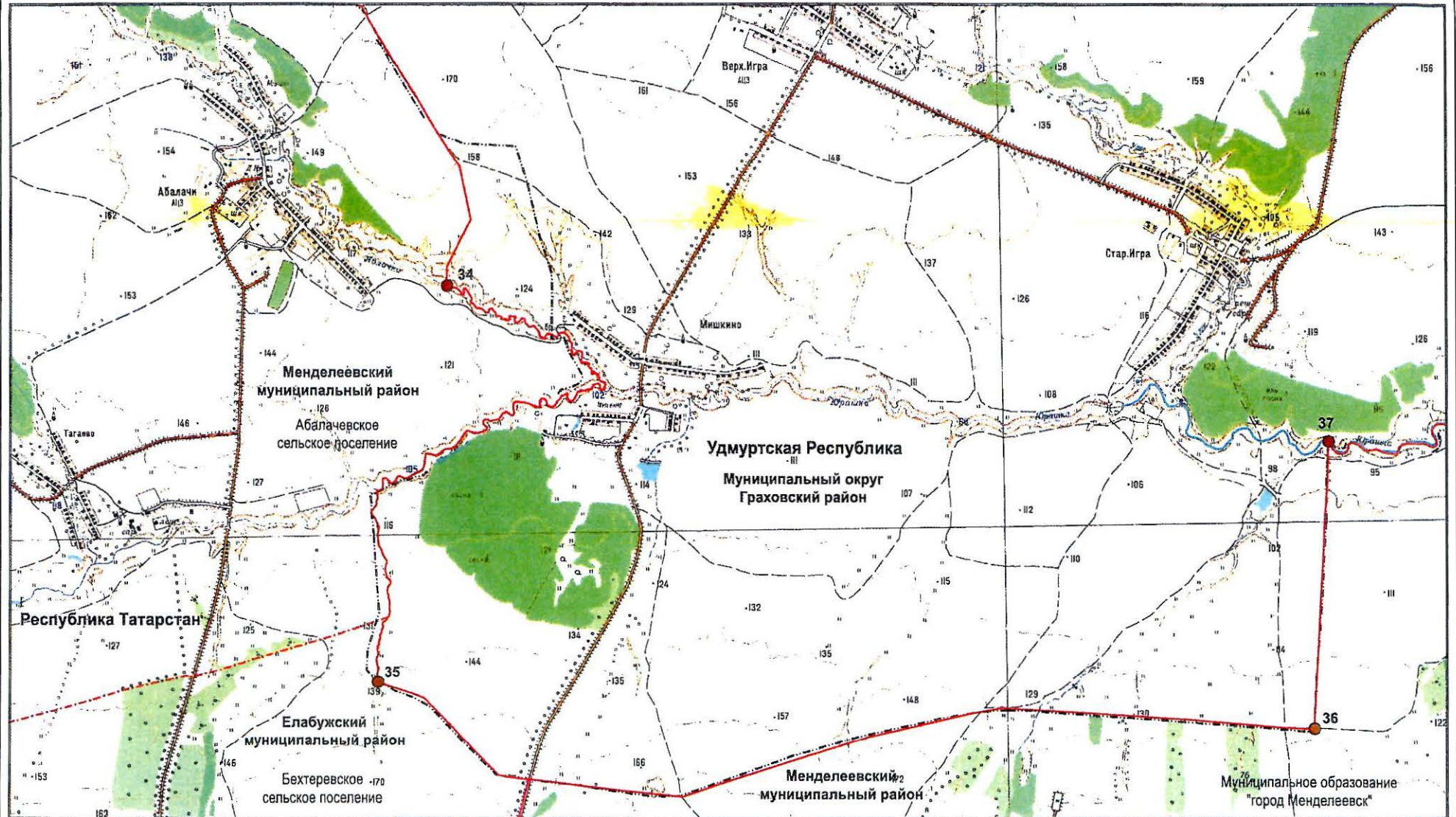
Используемые условные знаки и обозначения:

- 30 – поворотная точка границы
- граница между Республикой Татарстан и Удмуртской Республикой
- - - граница между субъектами Российской Федерации по данным картографической основы*

— граница поселения

*Цифровые топографические карты открытого пользования
ФГБУ «Центр геодезии, картографии и ИПД»
М 1:25 000, 2016 г.

Лист 12



Масштаб 1:25 000

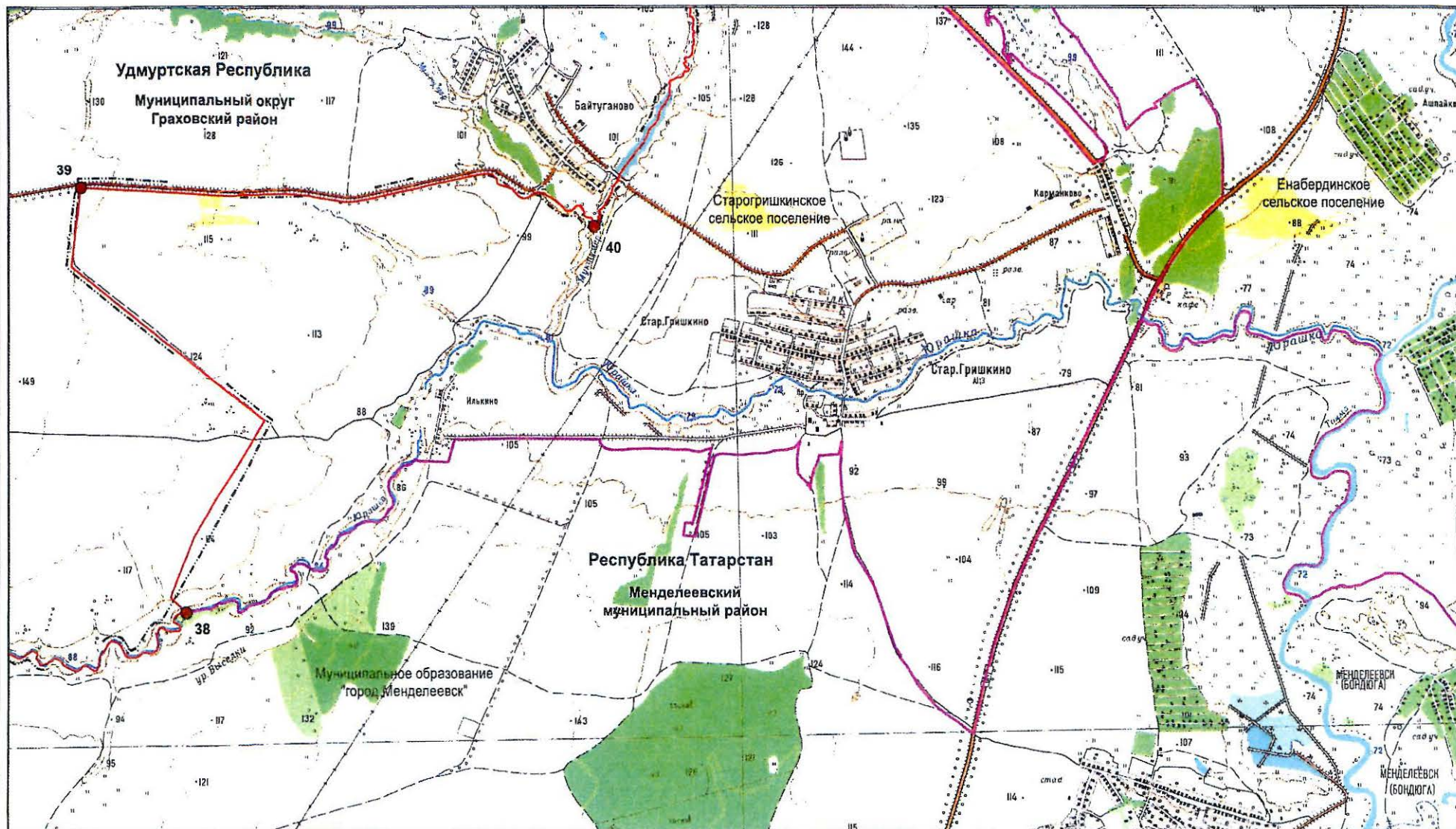
Используемые условные знаки и обозначения:

- 34 – поворотная точка границы
- граница между Республикой Татарстан и Удмуртской Республикой
- - - - - граница между субъектами Российской Федерации по данным картографической основы*

- граница муниципального района, города, муниципального округа
- 76 – номер лесного квартала

*Цифровые топографические карты открытого пользования
ФГБУ «Центр геодезии, картографии и ИПД»
М 1:25 000, 2016 г.

Лист 13



Масштаб 1:25 000

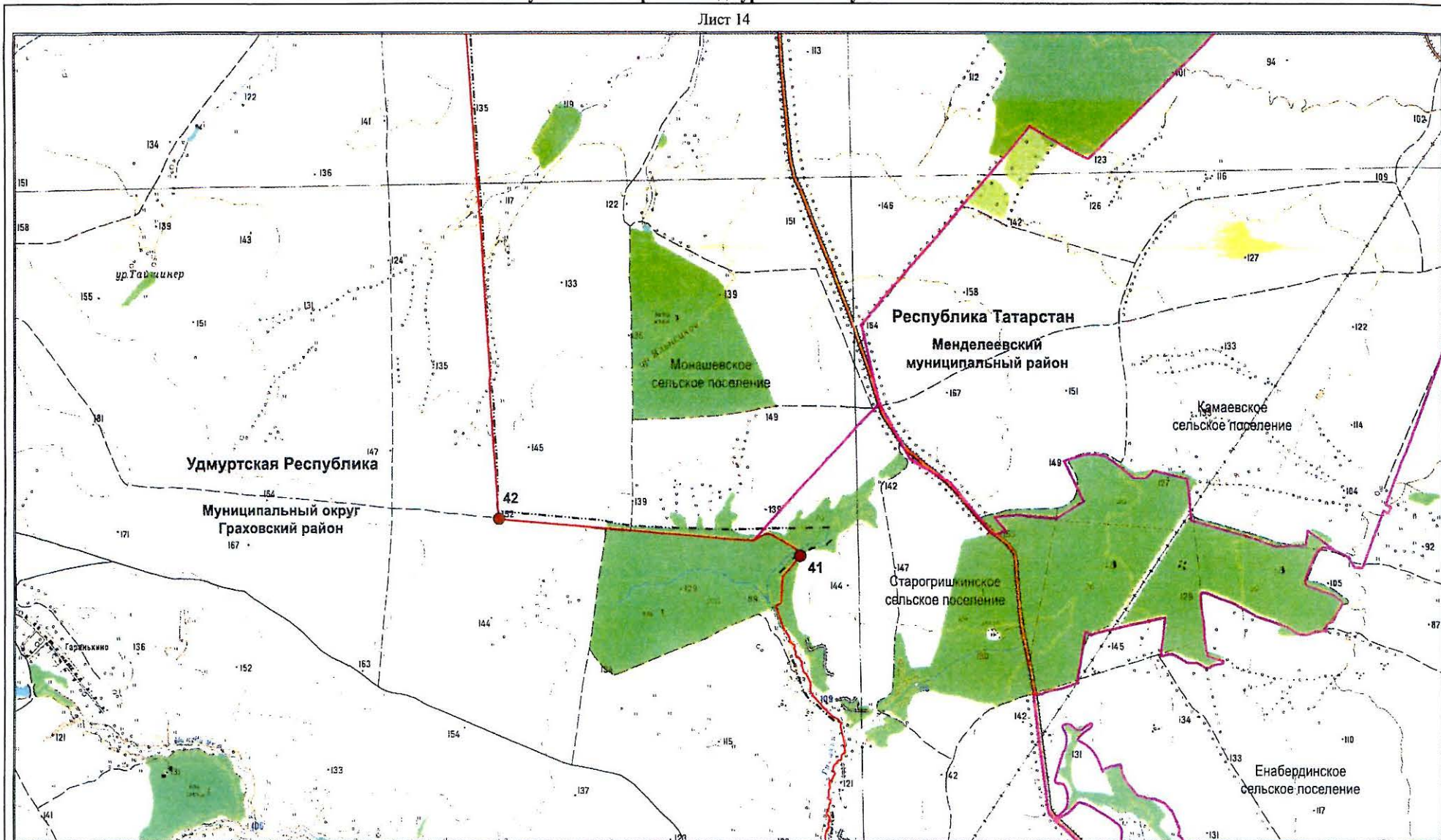
Используемые условные знаки и обозначения:

- 38 – поворотная точка границы
- — граница между Республикой Татарстан и Удмуртской Республикой
- - - - - граница между субъектами Российской Федерации по данным картографической основы*

— — граница поселения

*Цифровые топографические карты открытого пользования
ФГБУ «Центр геодезии, картографии и ИПД»
М 1:25 000, 2016 г.

Лист 14



Масштаб 1:25 000

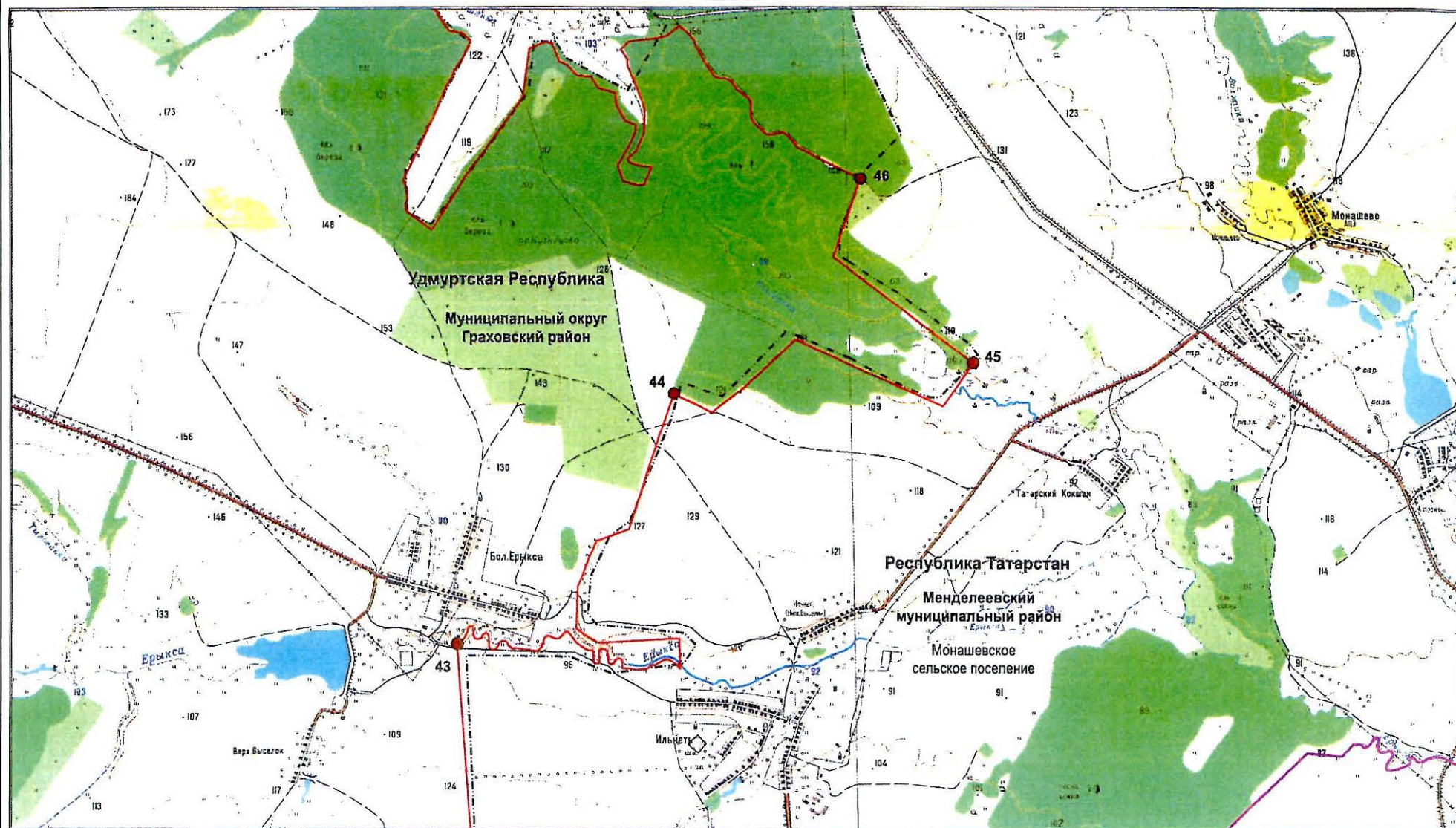
Используемые условные знаки и обозначения:

- 42 — поворотная точка границы
- граница между Республикой Татарстан и Удмуртской Республикой
- граница между субъектами Российской Федерации по данным картографической основы*

- граница поселения
- 74 — номер лесного квартала

*Цифровые топографические карты открытого пользования
ФГБУ «Центр геодезии, картографии и ИПД»
М 1:25 000, 2016 г.

Лист 15



Масштаб 1:25 000

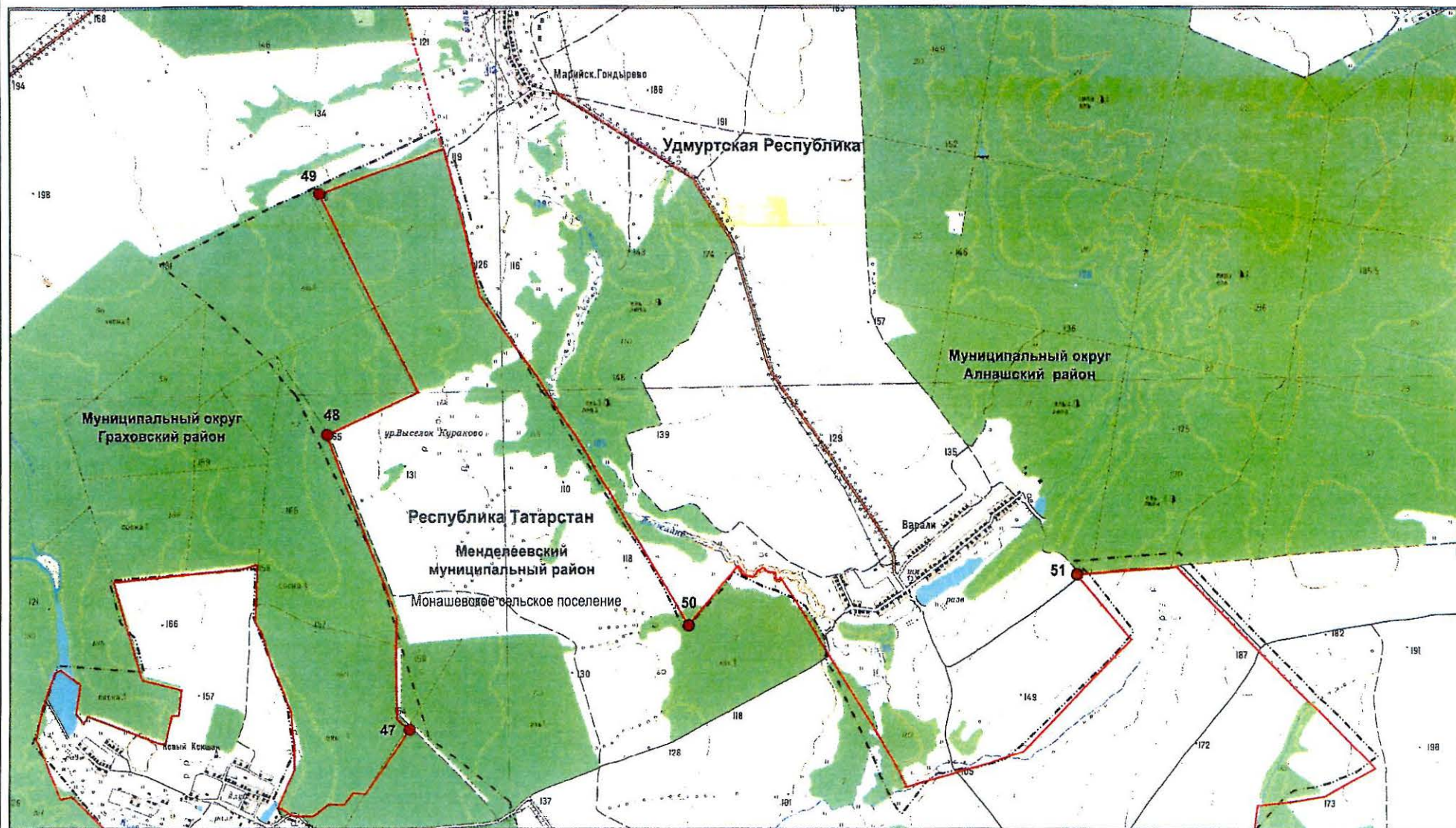
Используемые условные знаки и обозначения:

- 43 — поворотная точка границы
- граница между Республикой Татарстан и Удмуртской Республикой
- - - - граница между субъектами Российской Федерации по данным картографической основы*

- граница поселения
- 9 — номер лесного квартала

*Цифровые топографические карты открытого пользования
ФГБУ «Центр геодезии, картографии и ИПД»
М 1:25 000, 2016 г.

Лист 16



Масштаб 1:25 000

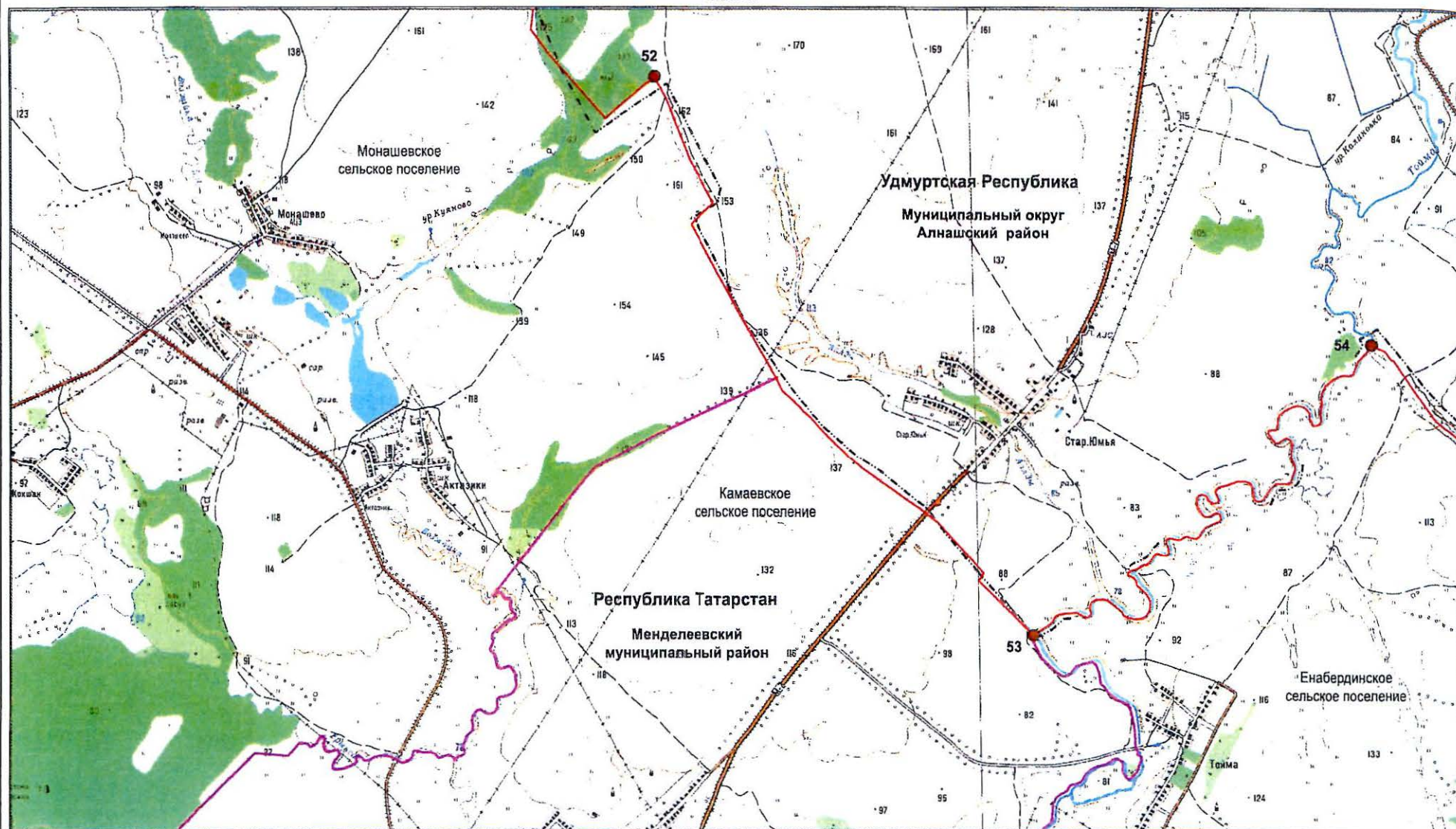
Используемые условные знаки и обозначения:

- 50 – поворотная точка границы
- граница между Республикой Татарстан и Удмуртской Республикой
- граница между субъектами Российской Федерации по данным картографической основы*

- - - граница муниципального района, города, муниципального округа
- граница поселения
- 63 – номер лесного квартала

*Цифровые топографические карты открытого пользования
ФГБУ «Центр геодезии, картографии и ИПД»
М 1:25 000, 2016 г.

Лист 17



Масштаб 1:25 000

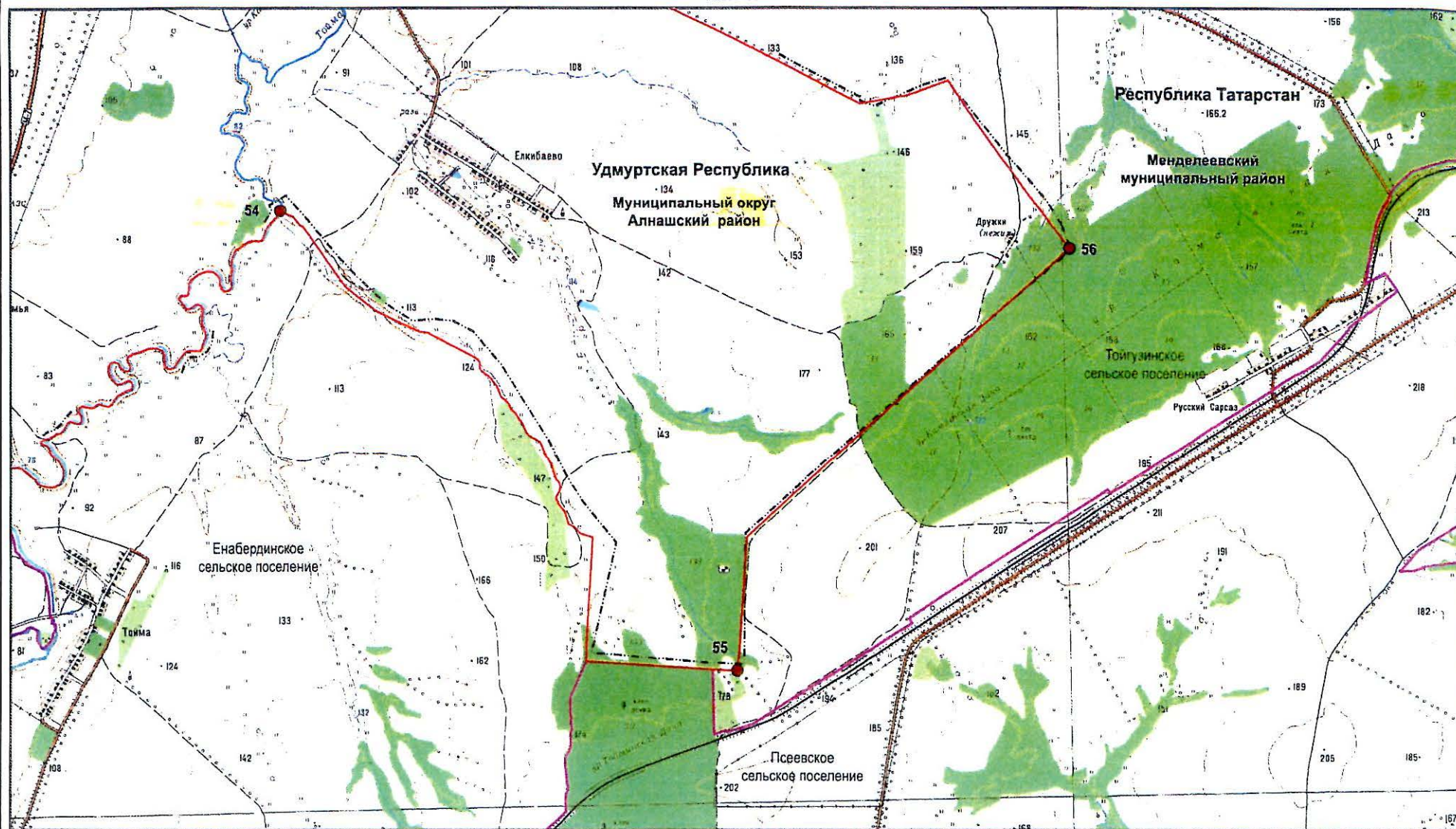
Используемые условные знаки и обозначения:

- 52 – поворотная точка границы
- (red line) – граница между Республикой Татарстан и Удмуртской Республикой
- - - - - (dashed line) – граница между субъектами Российской Федерации по данным картографической основы*

- (pink line) – граница поселения
- 63 – номер лесного квартала

*Цифровые топографические карты открытого пользования
ФГБУ «Центр геодезии, картографии и ИПД»
М 1:25 000, 2016 г.

Лист 18



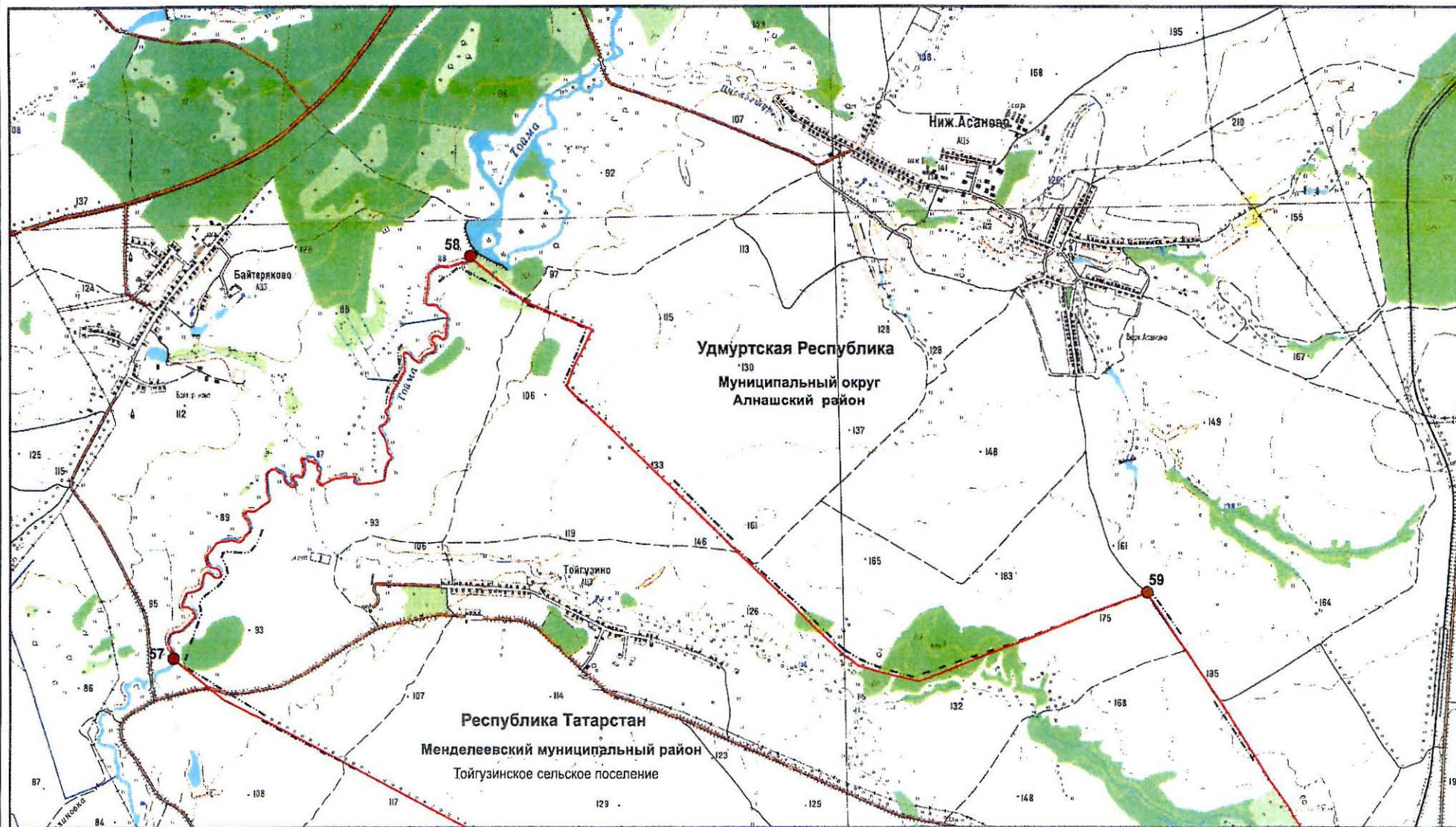
Масштаб 1:25 000

Используемые условные знаки и обозначения:

- 55 – поворотная точка границы
- граница между Республикой Татарстан и Удмуртской Республикой
- граница поселения
- граница между субъектами Российской Федерации по данным картографической основы*
- 13 – номер лесного квартала

*Цифровые топографические карты открытого пользования
ФГБУ «Центр геодезии, картографии и ИПД»
М 1:25 000, 2016 г.

Лист 19



Масштаб 1:25 000

Используемые условные знаки и обозначения:

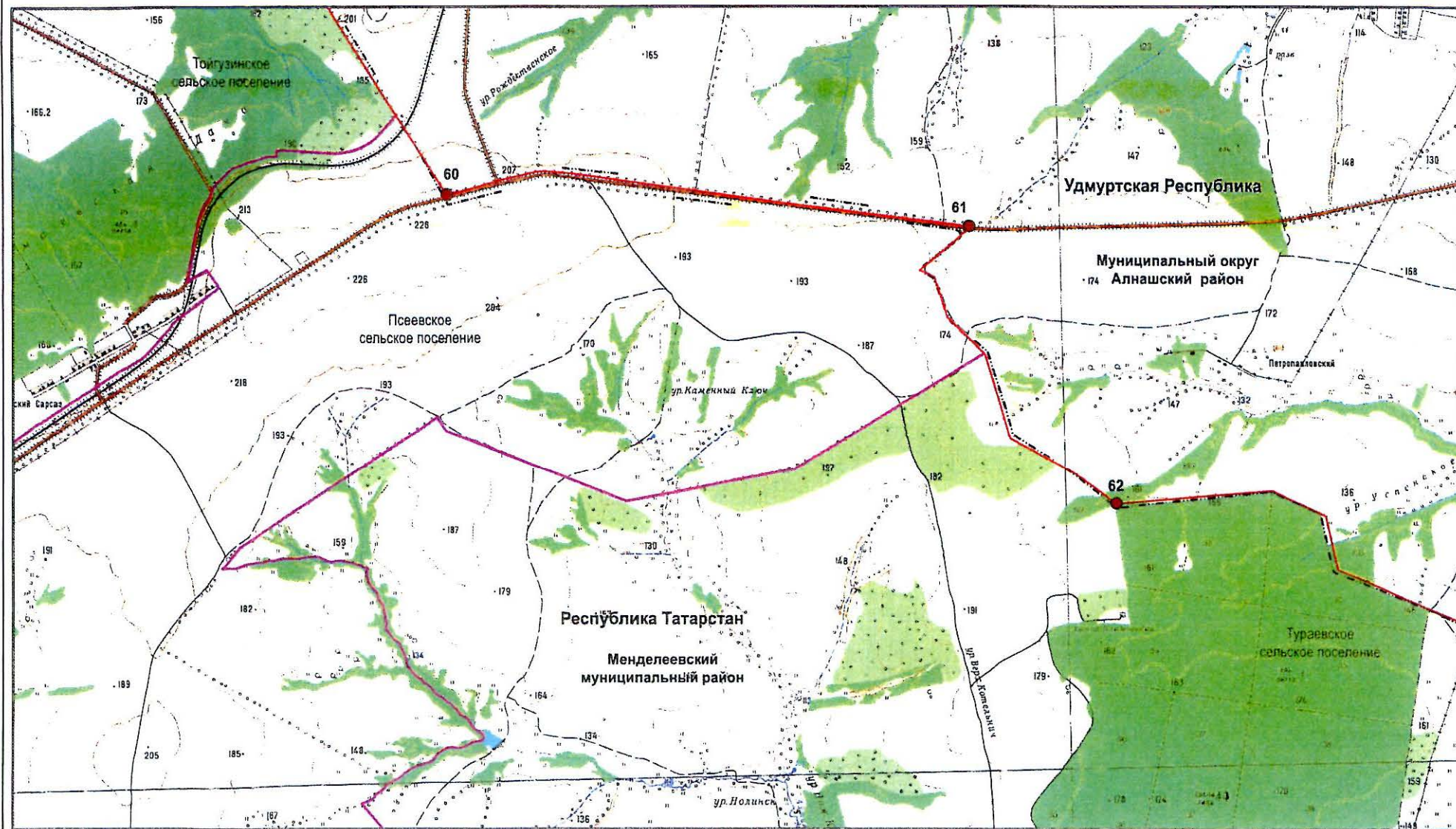
- 57 — поворотная точка границы
- граница между Республикой Татарстан и Удмуртской Республикой
- — — — — граница между субъектами Российской Федерации по данным картографической основы*

- граница поселения
- 67 — номер лесного квартала

*Цифровые топографические карты открытого пользования
ФГБУ «Центр геодезии, картографии и ИПД»
М 1:25 000, 2016 г.

Графическое описание местоположения границы между субъектами Российской Федерации –
Республикой Татарстан и Удмуртской Республикой

Лист 20



Масштаб 1:25 000

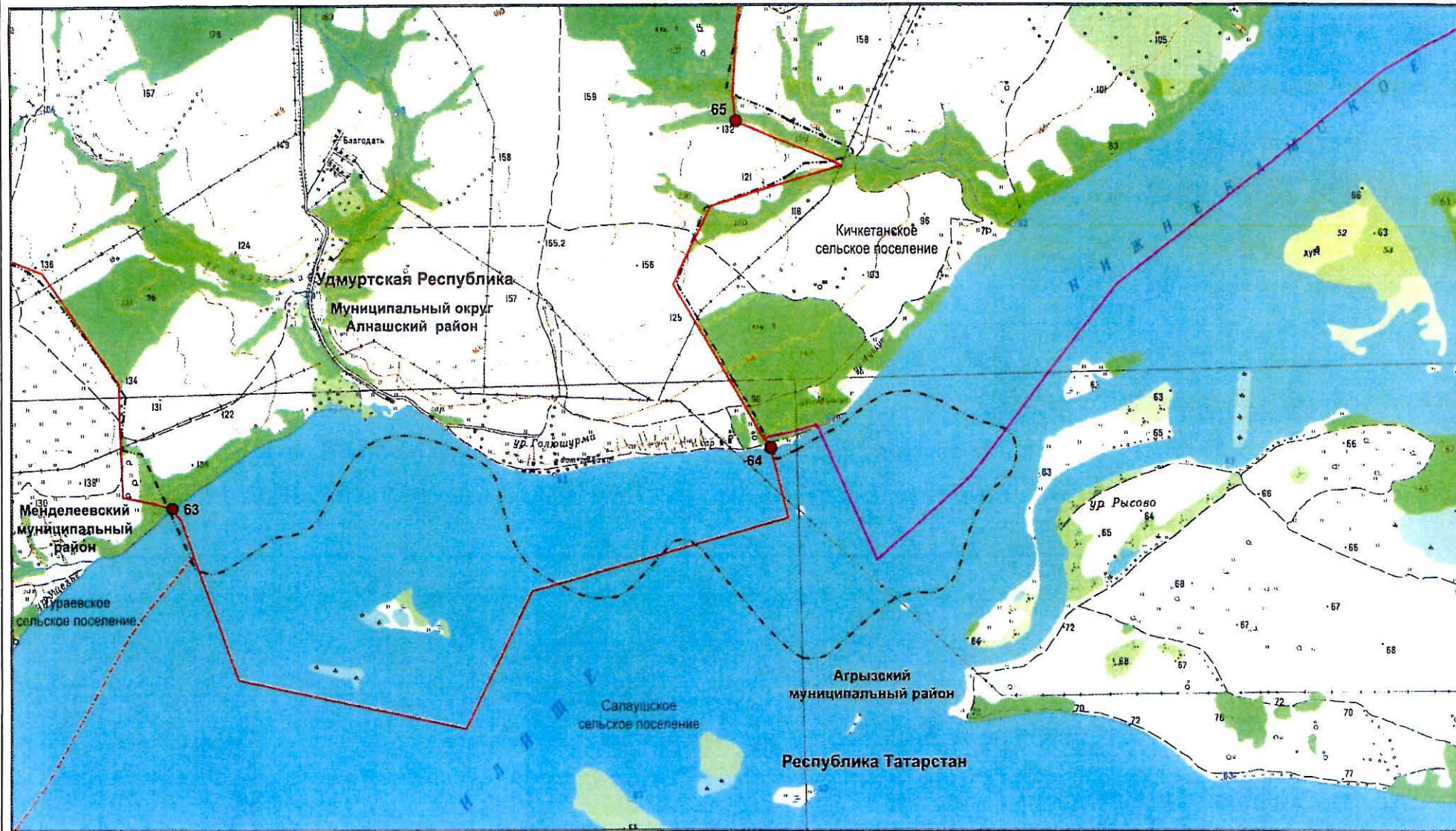
Используемые условные знаки и обозначения:

- 60 – поворотная точка границы
- граница между Республикой Татарстан и Удмуртской Республикой
- — — граница между субъектами Российской Федерации по данным картографической основы*

- граница поселения
- 32 — номер лесного квартала

*Цифровые топографические карты открытого пользования
ФГБУ «Центр геодезии, картографии и ИПД»
М 1:25 000, 2016 г.

Лист 21



Масштаб 1:25 000

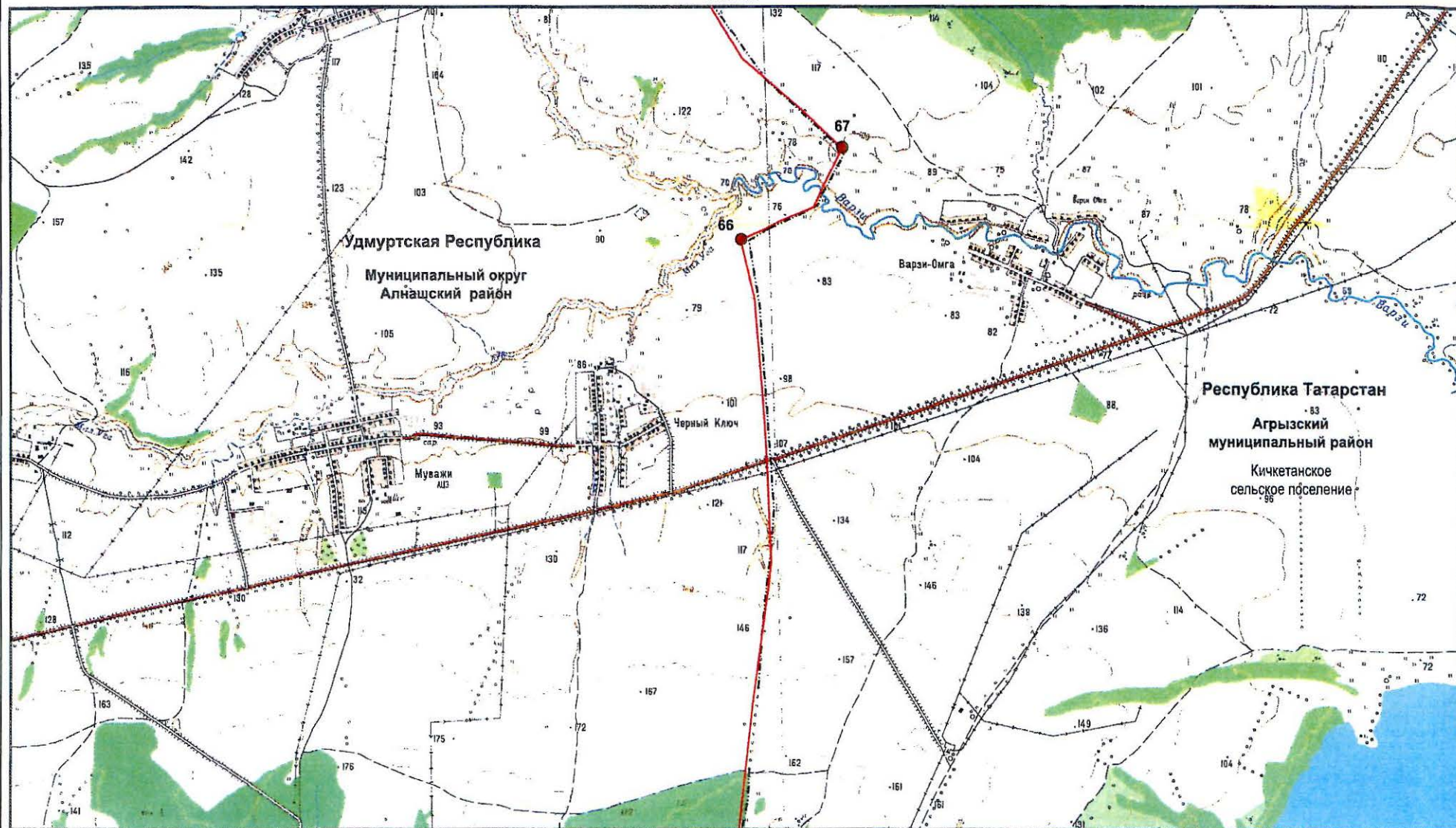
Используемые условные знаки и обозначения:

- 63 – поворотная точка границы
- граница между Республикой Татарстан и Удмуртской Республикой
- - - - граница между субъектами Российской Федерации по данным картографической основы*

- граница поселения
- 76 – номер лесного квартала

*Цифровые топографические карты открытого пользования
ФГБУ «Центр геодезии, картографии и ИПД»
М 1:25 000, 2016 г.

Лист 22



Масштаб 1:25 000

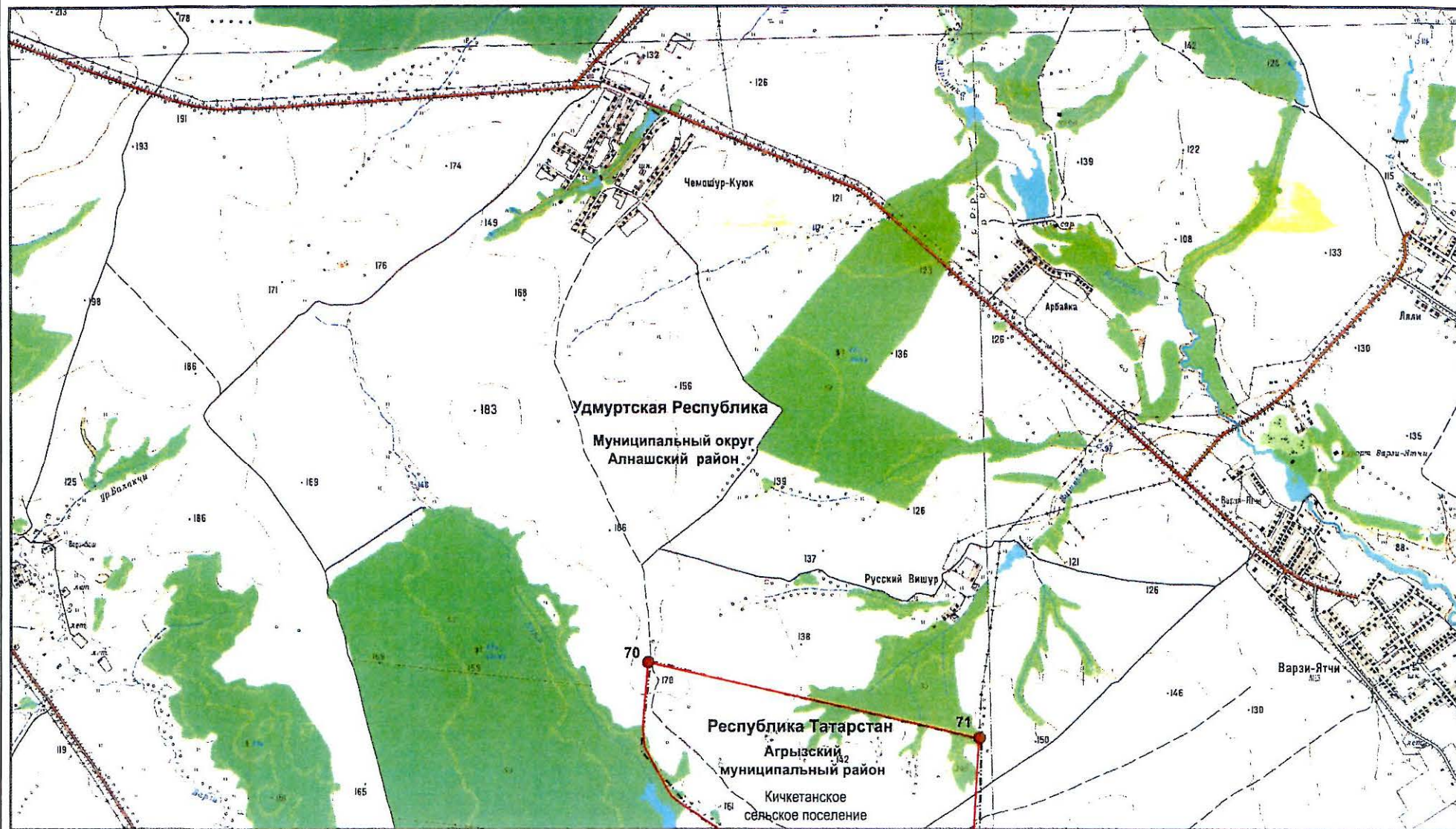
Используемые условные знаки и обозначения:

- 67 — поворотная точка границы
- — граница между Республикой Татарстан и Удмуртской Республикой
- - - - граница между субъектами Российской Федерации по данным картографической основы*

- — граница поселения
- 76 — номер лесного квартала

*Цифровые топографические карты открытого пользования
ФГБУ «Центр геодезии, картографии и ИПД»
М 1:25 000, 2016 г.

Лист 24



Масштаб 1:25 000

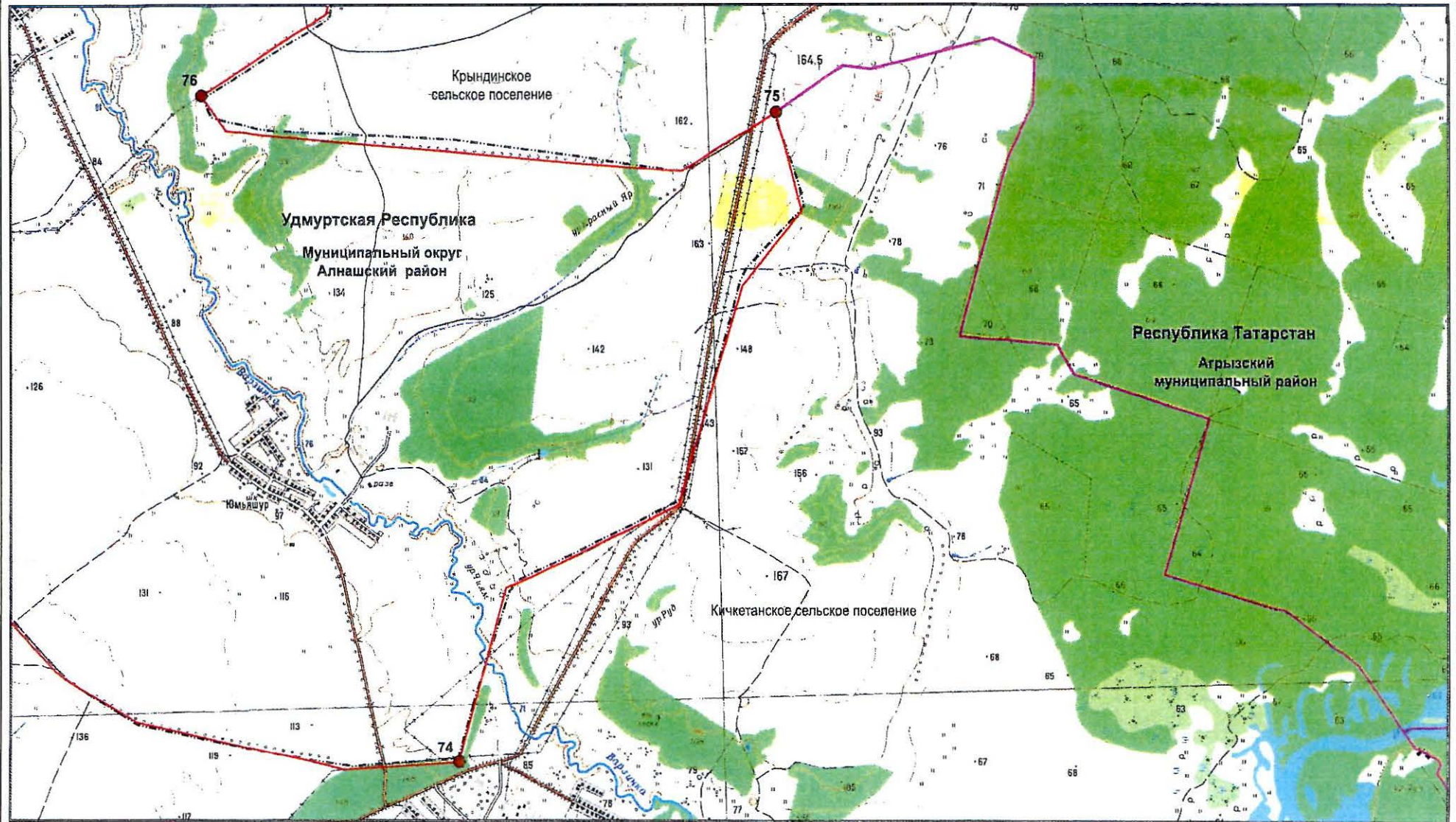
Используемые условные знаки и обозначения:

- 70 – поворотная точка границы
- граница между Республикой Татарстан и Удмуртской Республикой
- - - - - граница между субъектами Российской Федерации по данным картографической основы*

72 – номер лесного квартала

*Цифровые топографические карты открытого пользования
ФГБУ «Центр геодезии, картографии и ИПД»
М 1:25 000, 2016 г.

Лист 25



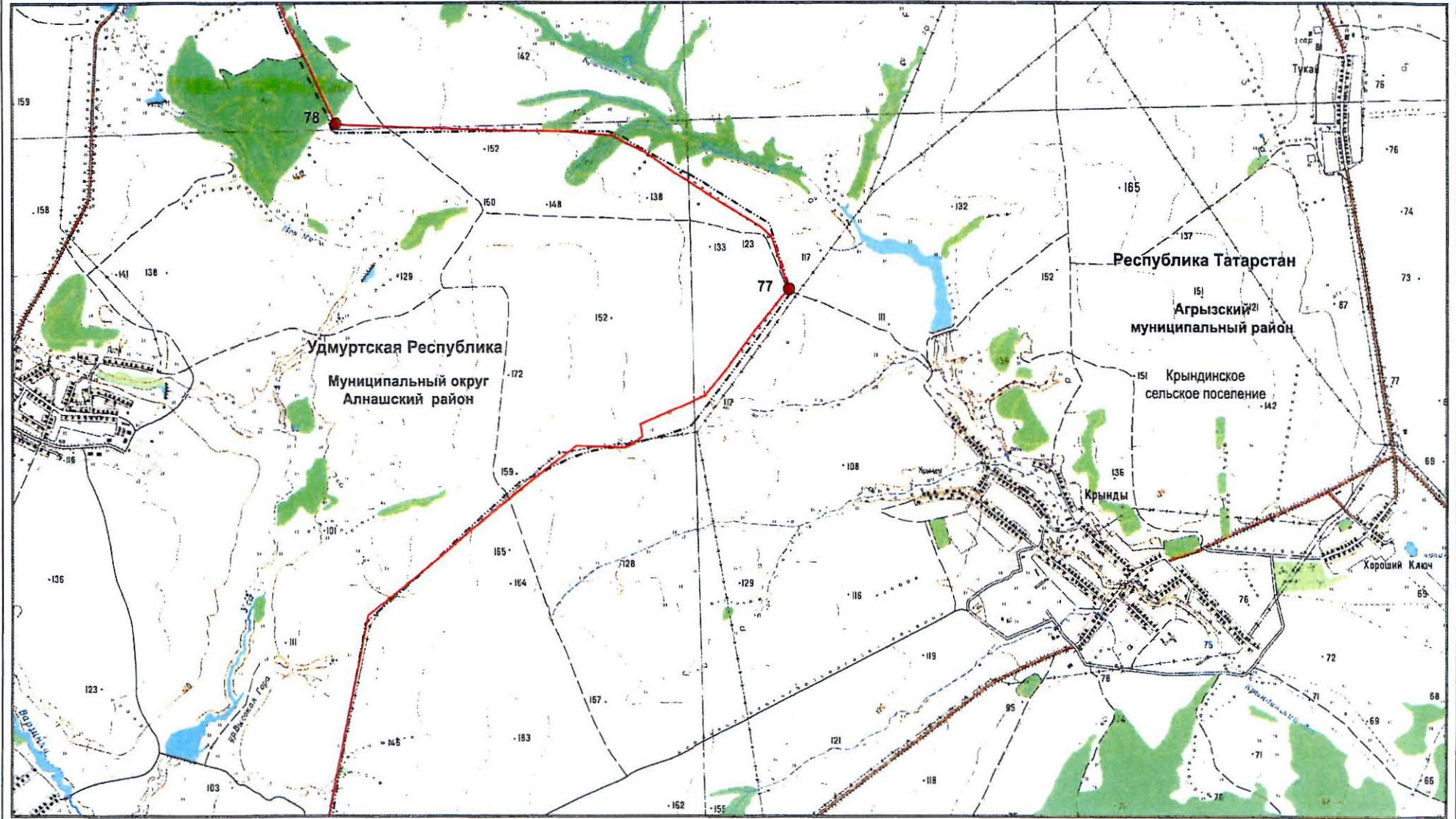
Масштаб 1:25 000

Используемые условные знаки и обозначения:

- 74 – поворотная точка границы
- граница между Республикой Татарстан и Удмуртской Республикой
- — — граница между субъектами Российской Федерации по данным картографической основы*

- граница поселения
- 148 – номер лесного квартала

*Цифровые топографические карты открытого пользования
ФГБУ «Центр геодезии, картографии и ИПД»
М 1:25 000, 2016 г.



Масштаб 1:25 000

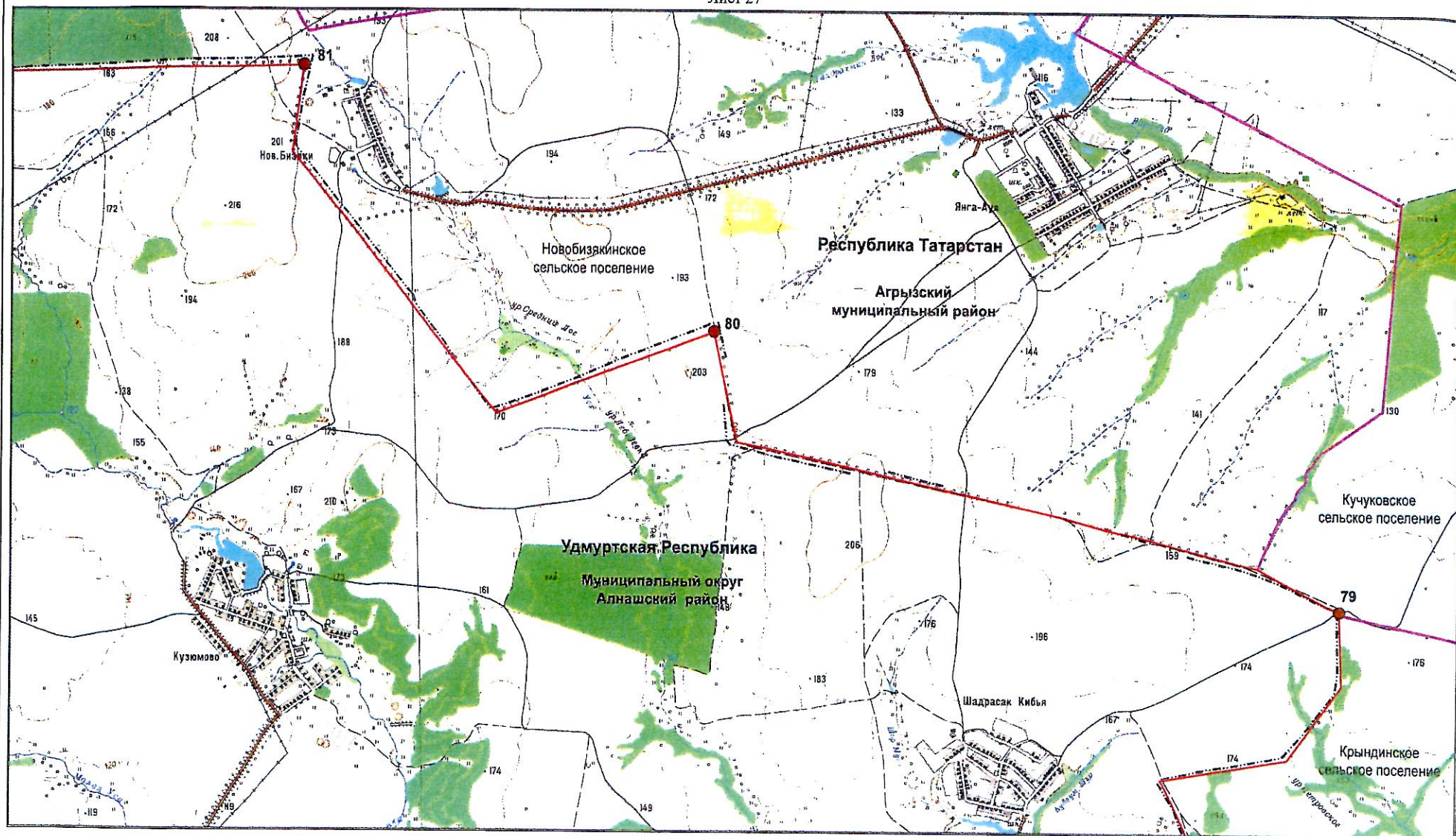
Используемые условные знаки и обозначения:

- 77 – поворотная точка границы
- граница между Республикой Татарстан и Удмуртской Республикой
- - - - граница между субъектами Российской Федерации по данным картографической основы*

153 – номер лесного квартала

*Цифровые топографические карты открытого пользования
ФГБУ «Центр геодезии, картографии и ИПД»
М 1:25 000, 2016 г.

Лист 27



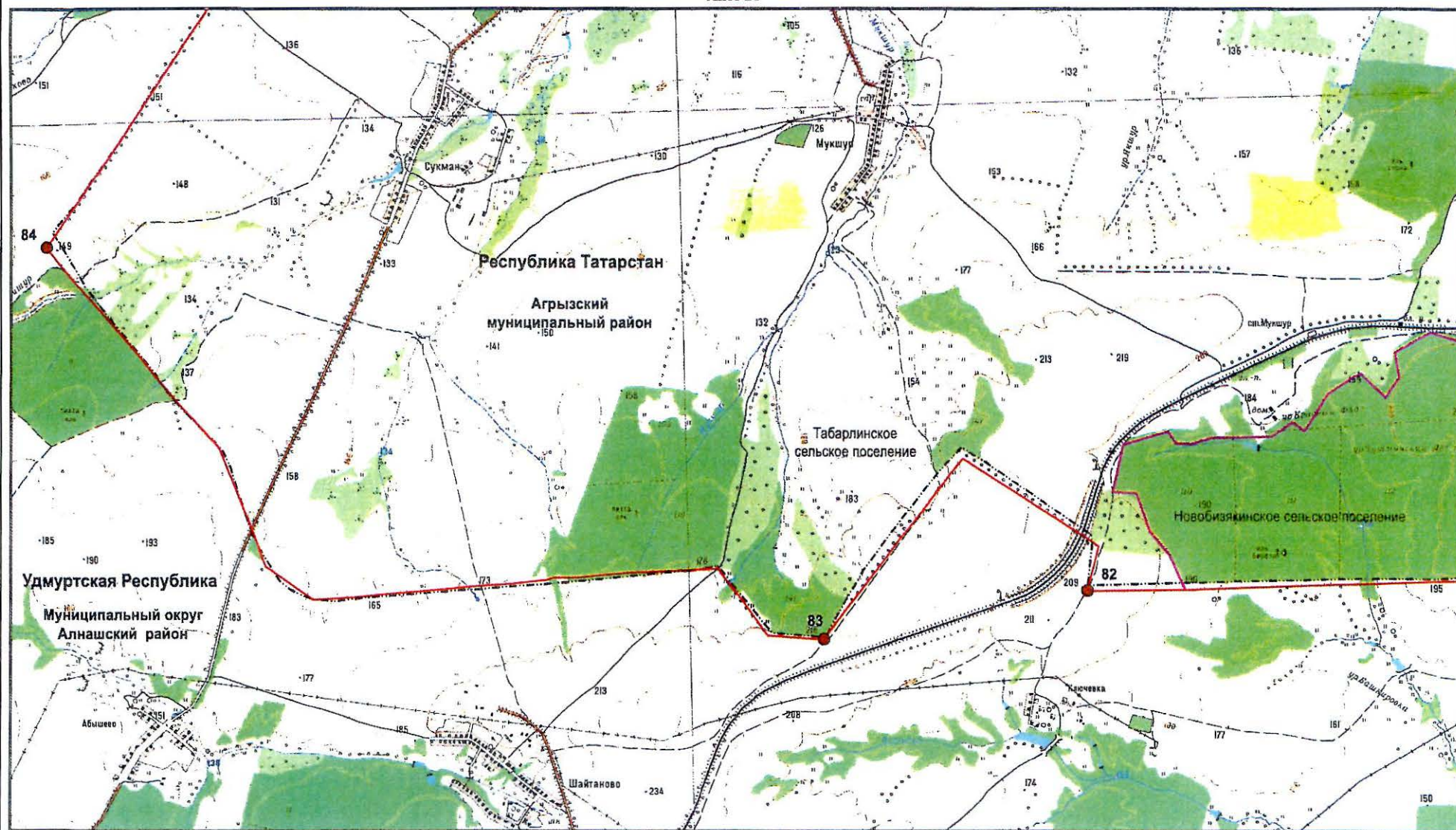
Масштаб 1:25 000

Используемые условные знаки и обозначения:

- 79 – поворотная точка границы
- граница между Республикой Татарстан и Удмуртской Республикой
- — — граница между субъектами Российской Федерации по данным картографической основы*

- граница поселения
- 153 – номер лесного квартала

*Цифровые топографические карты открытого пользования
ФГБУ «Центр геодезии, картографии и ИПД»
М 1:25 000, 2016 г.



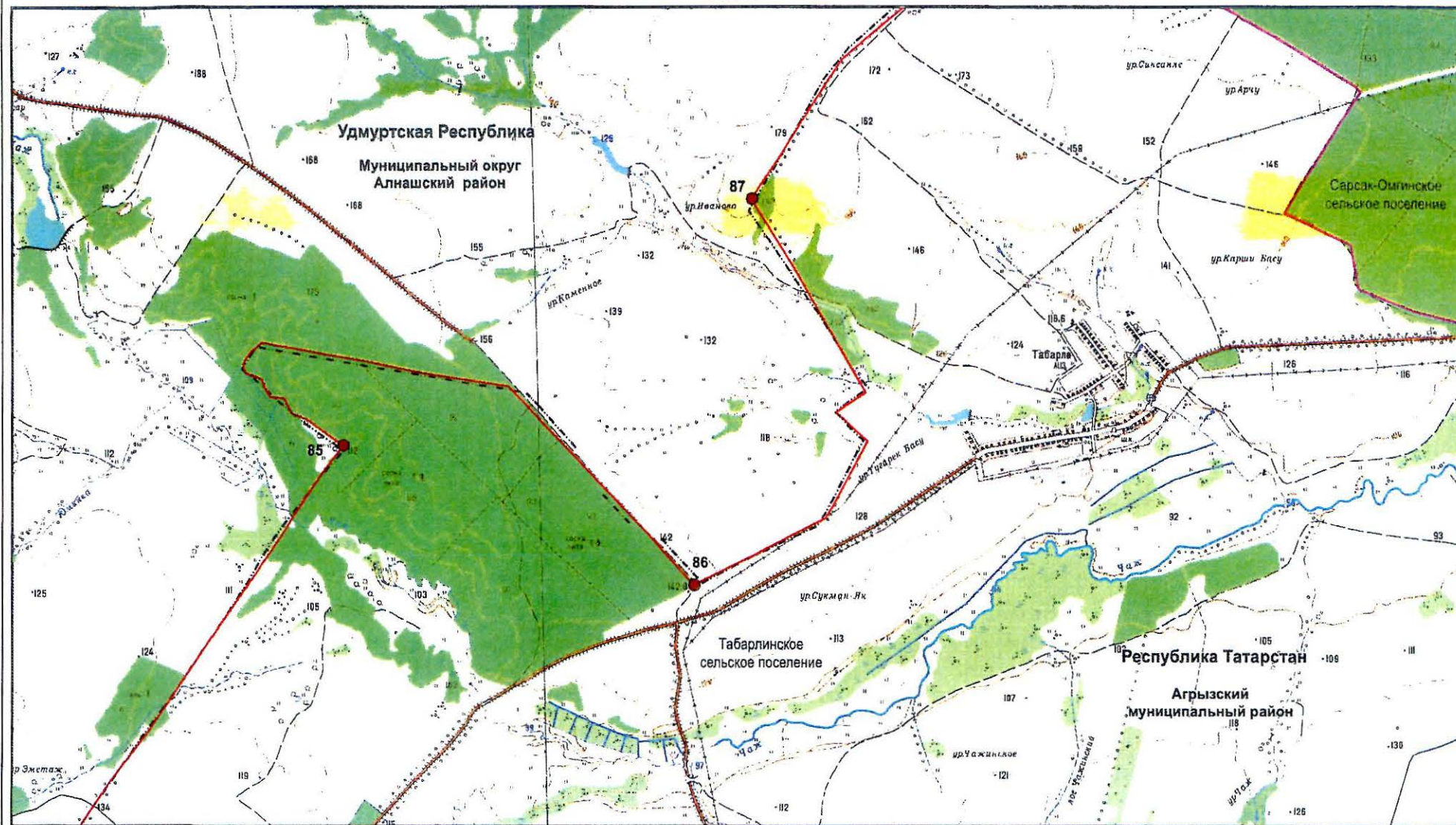
Масштаб 1:25 000

Используемые условные знаки и обозначения:

- 84 – поворотная точка границы
- граница между Республикой Татарстан и Удмуртской Республикой
- граница между субъектами Российской Федерации по данным картографической основы*
- граница поселения
- 7 — номер лесного квартала

*Цифровые топографические карты открытого пользования
ФГБУ «Центр геодезии, картографии и ИПД»
М 1:25 000, 2016 г.

Лист 29



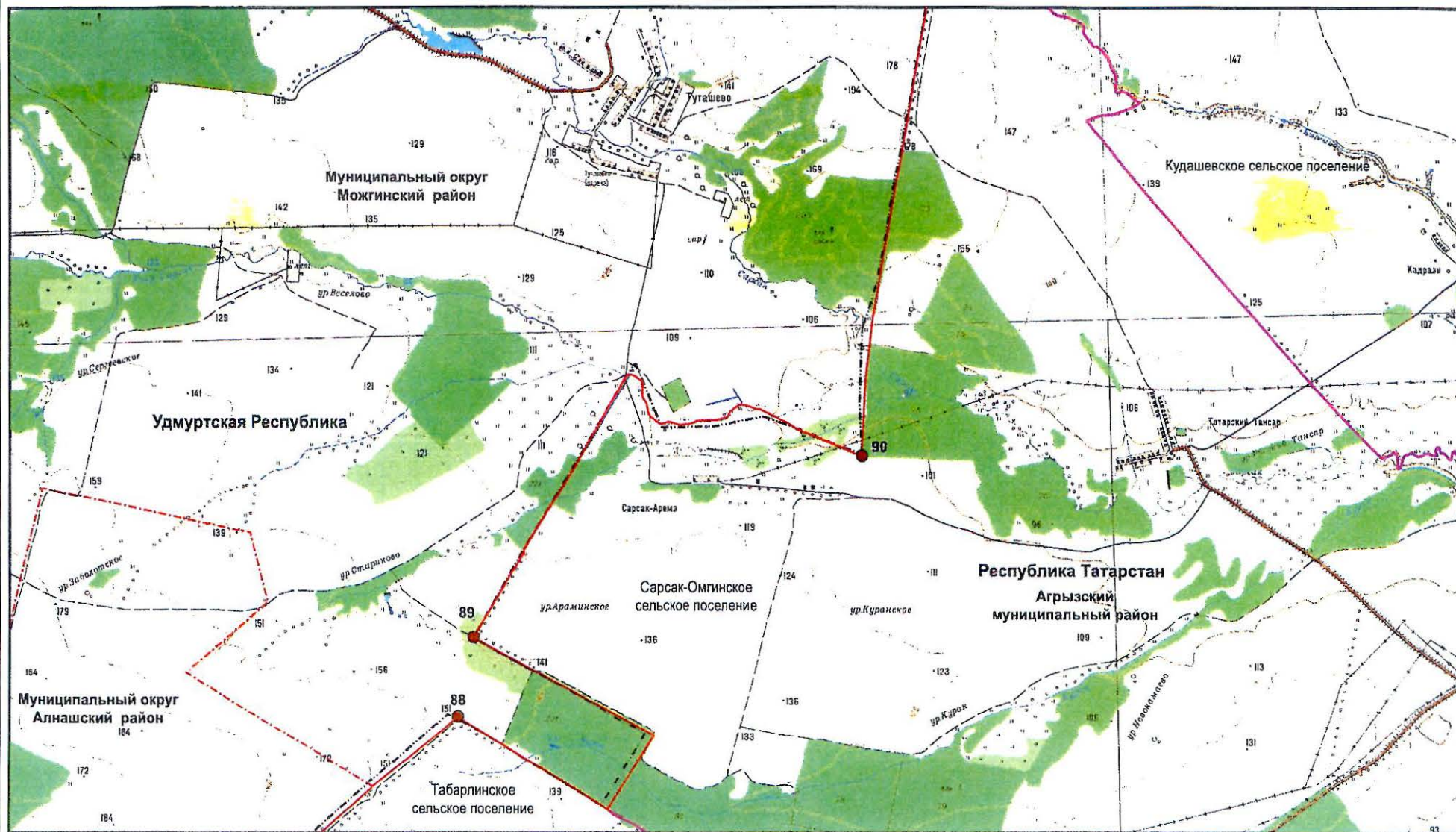
Масштаб 1:25 000

- Используемые условные знаки и обозначения:
- 85 – поворотная точка границы
 - граница между Республикой Татарстан и Удмуртской Республикой
 - · - · - граница между субъектами Российской Федерации по данным картографической основы*

92 – номер лесного квартала

*Цифровые топографические карты открытого пользования
ФГБУ «Центр геодезии, картографии и ИПД»
М 1:25 000, 2016 г.

Лист 30



Масштаб 1:25 000

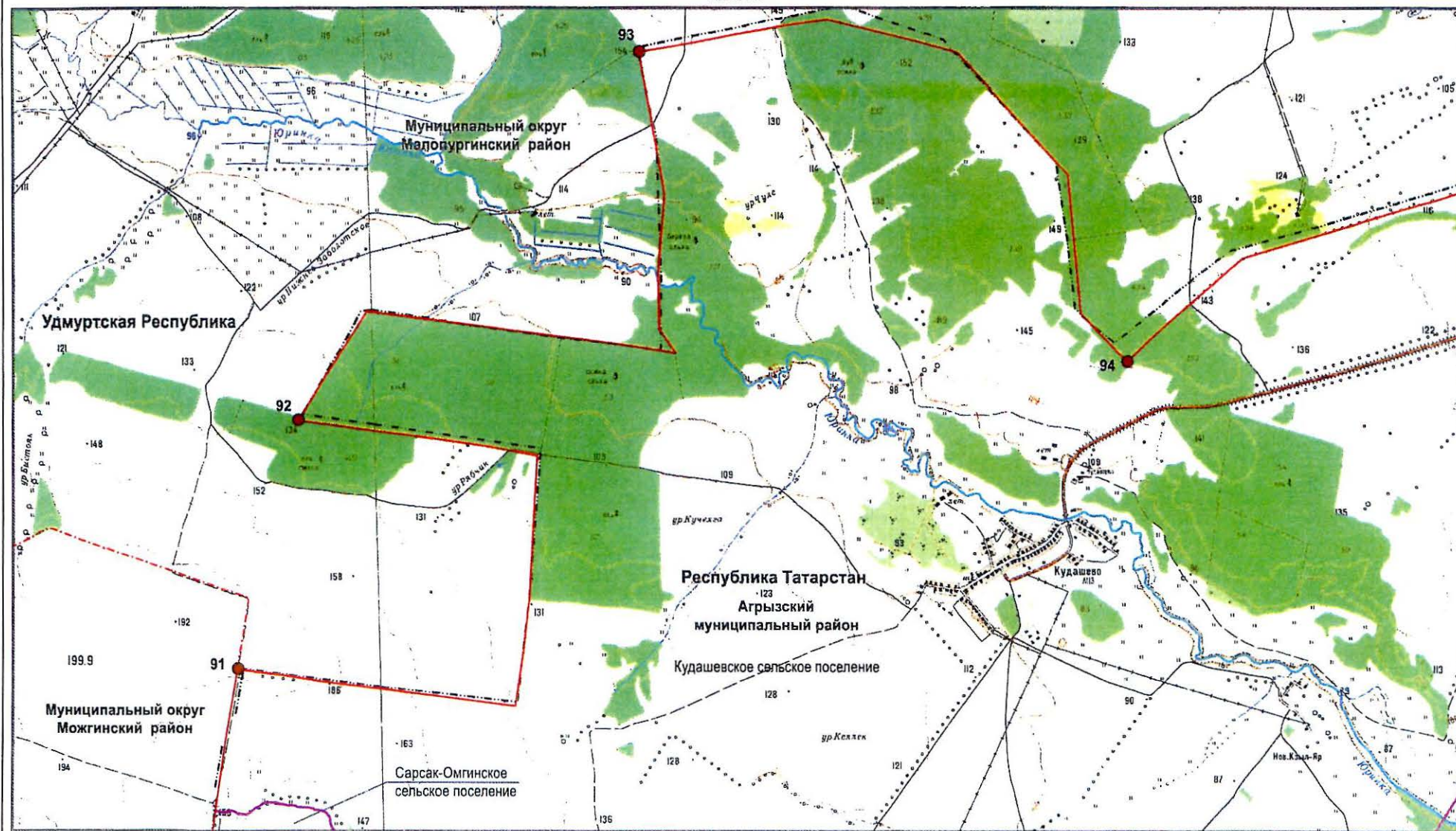
Используемые условные знаки и обозначения:

- 89 – поворотная точка границы
- граница между Республикой Татарстан и Удмуртской Республикой
- - - - граница между субъектами Российской Федерации по данным картографической основы*

- - - - граница муниципального района, города, муниципального округа
- граница поселения
- 75 – номер лесного квартала

*Цифровые топографические карты открытого пользования
ФГБУ «Центр геодезии, картографии и ИПД»
М 1:25 000, 2016 г.

Лист 31



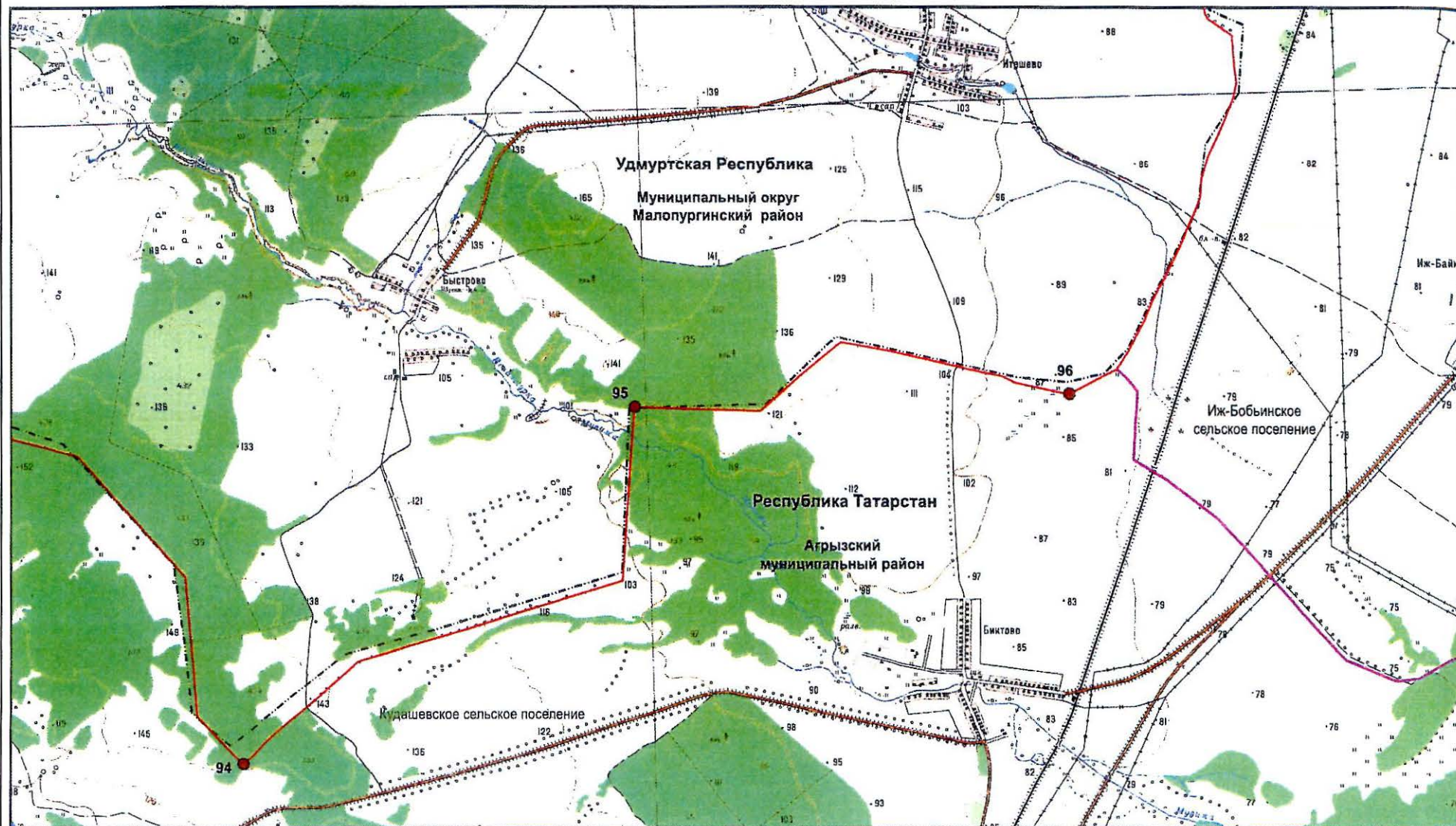
Масштаб 1:25 000

Используемые условные знаки и обозначения:

- 91 – поворотная точка границы
- — граница между Республикой Татарстан и Удмуртской Республикой
- · — · — граница между субъектами Российской Федерации по данным картографической основы*

- - - - - граница муниципального района, города, муниципального округа
- — — — — граница поселения
- 57 — — — — — номер лесного квартала

*Цифровые топографические карты открытого пользования
ФГБУ «Центр геодезии, картографии и ИПД»
М 1:25 000, 2016 г.



Масштаб 1:25 000

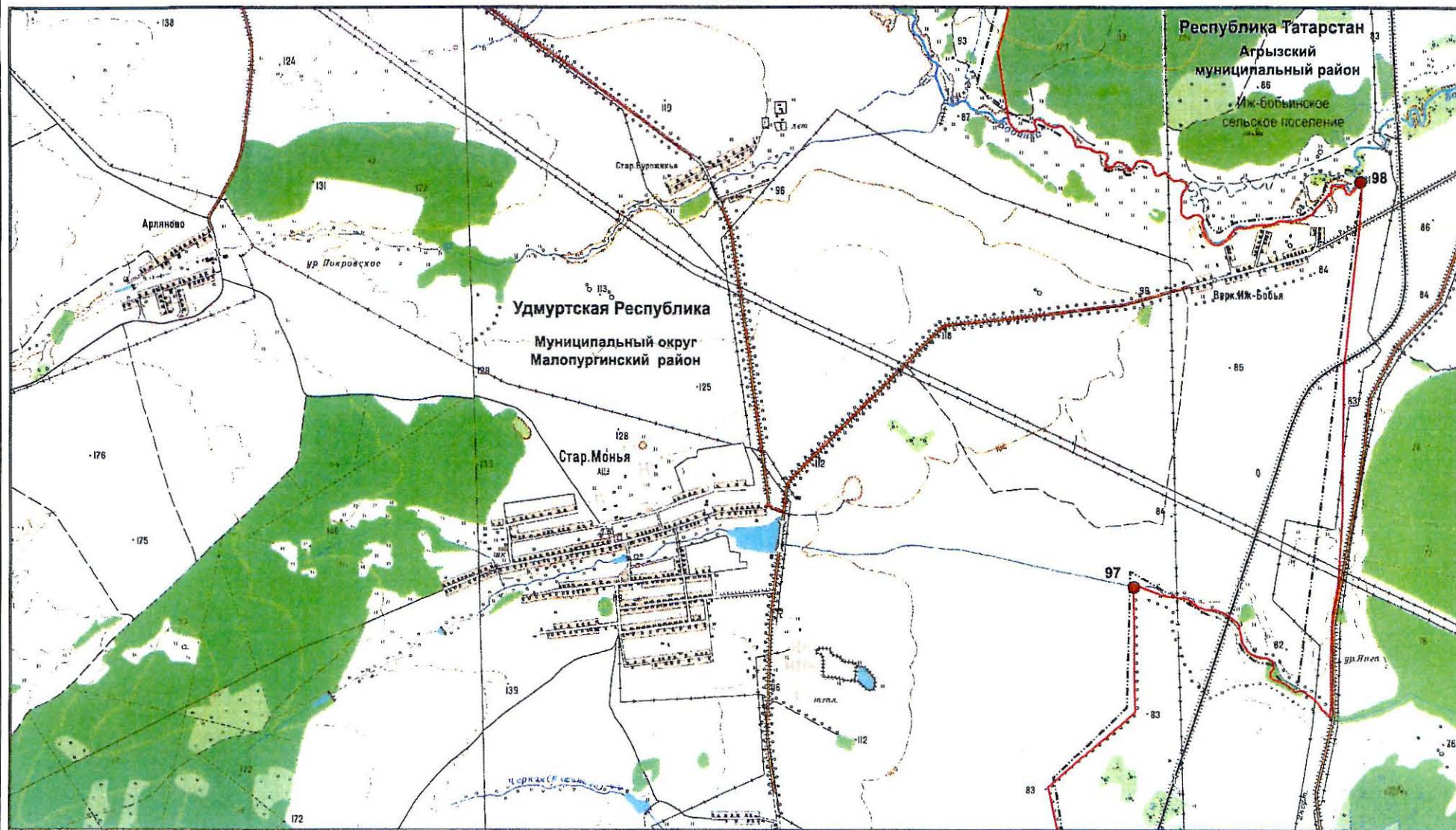
Используемые условные знаки и обозначения:

- 89 – поворотная точка границы
- граница между Республикой Татарстан и Удмуртской Республикой
- — — граница между субъектами Российской Федерации по данным картографической основы*

- граница поселения
- 48 — номер лесного квартала

*Цифровые топографические карты открытого пользования
ФГБУ «Центр геодезии, картографии и ИПД»
М 1:25 000, 2016 г.

Лист 33



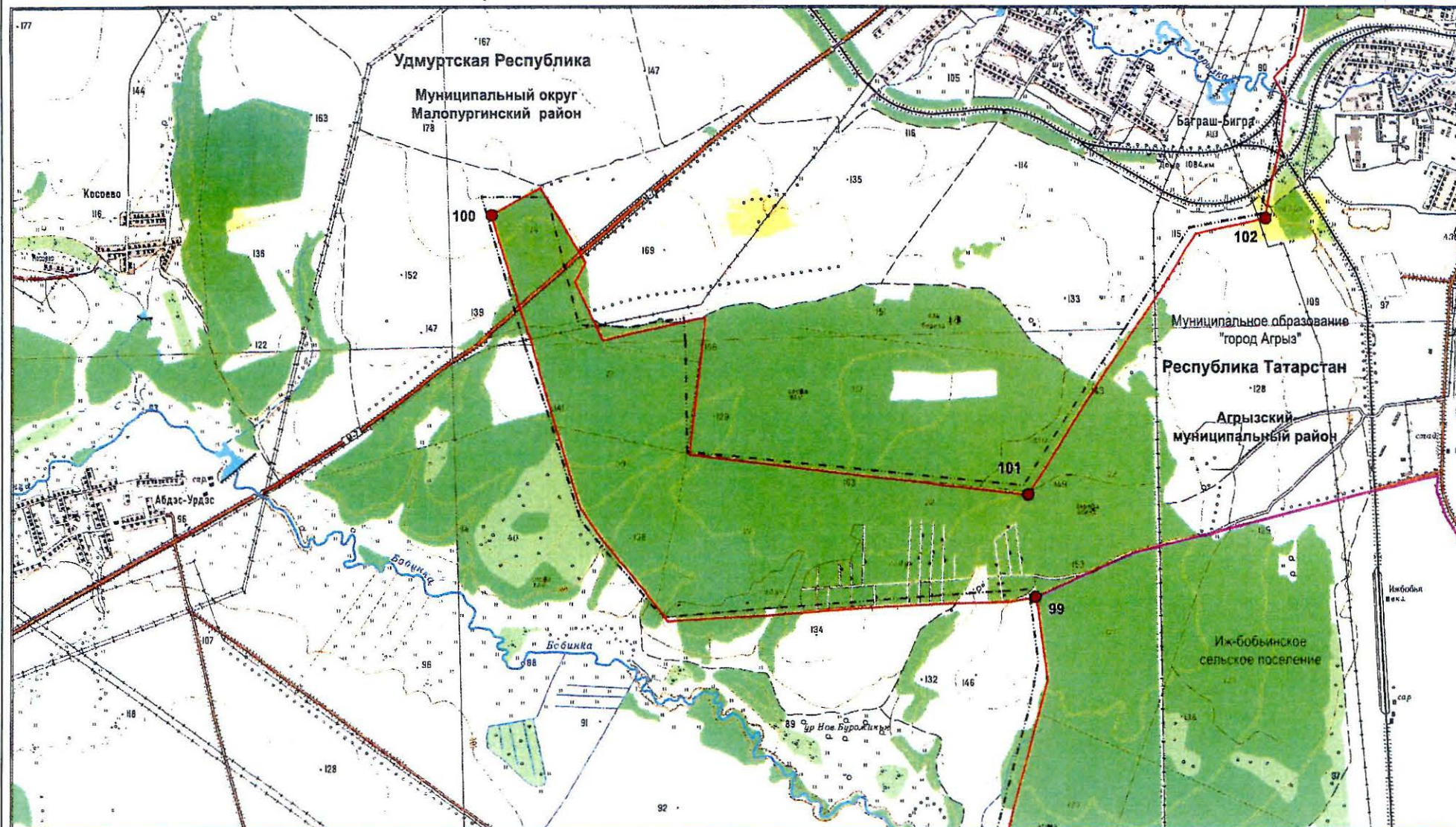
Масштаб 1:25 000

Используемые условные знаки и обозначения:

- 98 – поворотная точка границы
- граница между Республикой Татарстан и Удмуртской Республикой
- - - - граница между субъектами Российской Федерации по данным картографической основы*

123 – номер лесного квартала

*Цифровые топографические карты открытого пользования
ФГБУ «Центр геодезии, картографии и ИПД»
М 1:25 000, 2016 г.



Масштаб 1:25 000

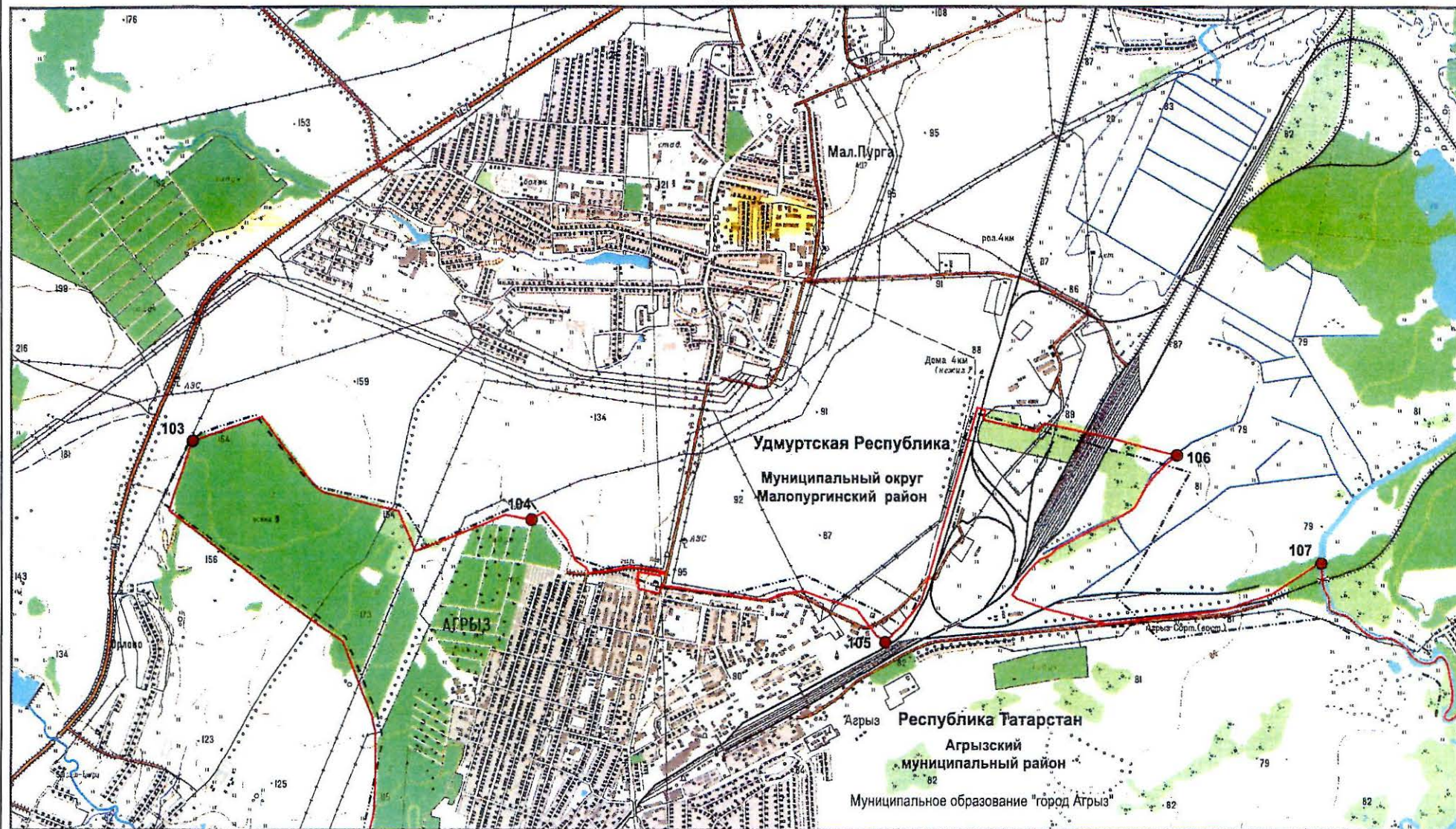
Используемые условные знаки и обозначения:

- 99 — поворотная точка границы
- граница между Республикой Татарстан и Удмуртской Республикой
- — — — — граница между субъектами Российской Федерации по данным картографической основы*

- граница поселения
- 20 — номер лесного квартала

*Цифровые топографические карты открытого пользования
ФГБУ «Центр геодезии, картографии и ИПД»
М 1:25 000, 2016 г.

Лист 35



Масштаб 1:25 000

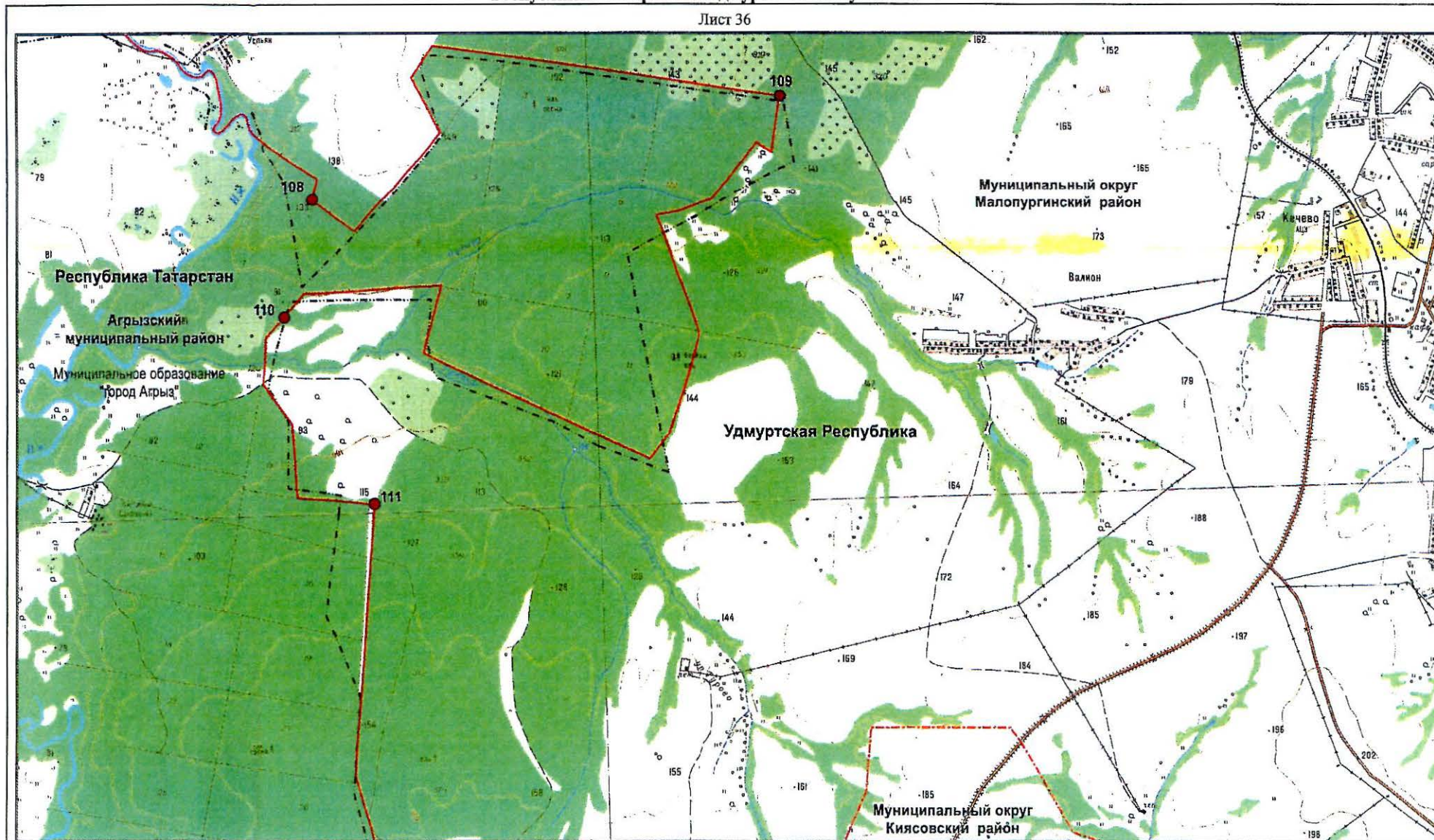
Используемые условные знаки и обозначения:

- 104 – поворотная точка границы
- граница между Республикой Татарстан и Удмуртской Республикой
- - - граница между субъектами Российской Федерации по данным картографической основы*

2 – номер лесного квартала

*Цифровые топографические карты открытого пользования
ФГБУ «Центр геодезии, картографии и ИПД»
М 1:25 000, 2016 г.

Лист 36



Масштаб 1:25 000

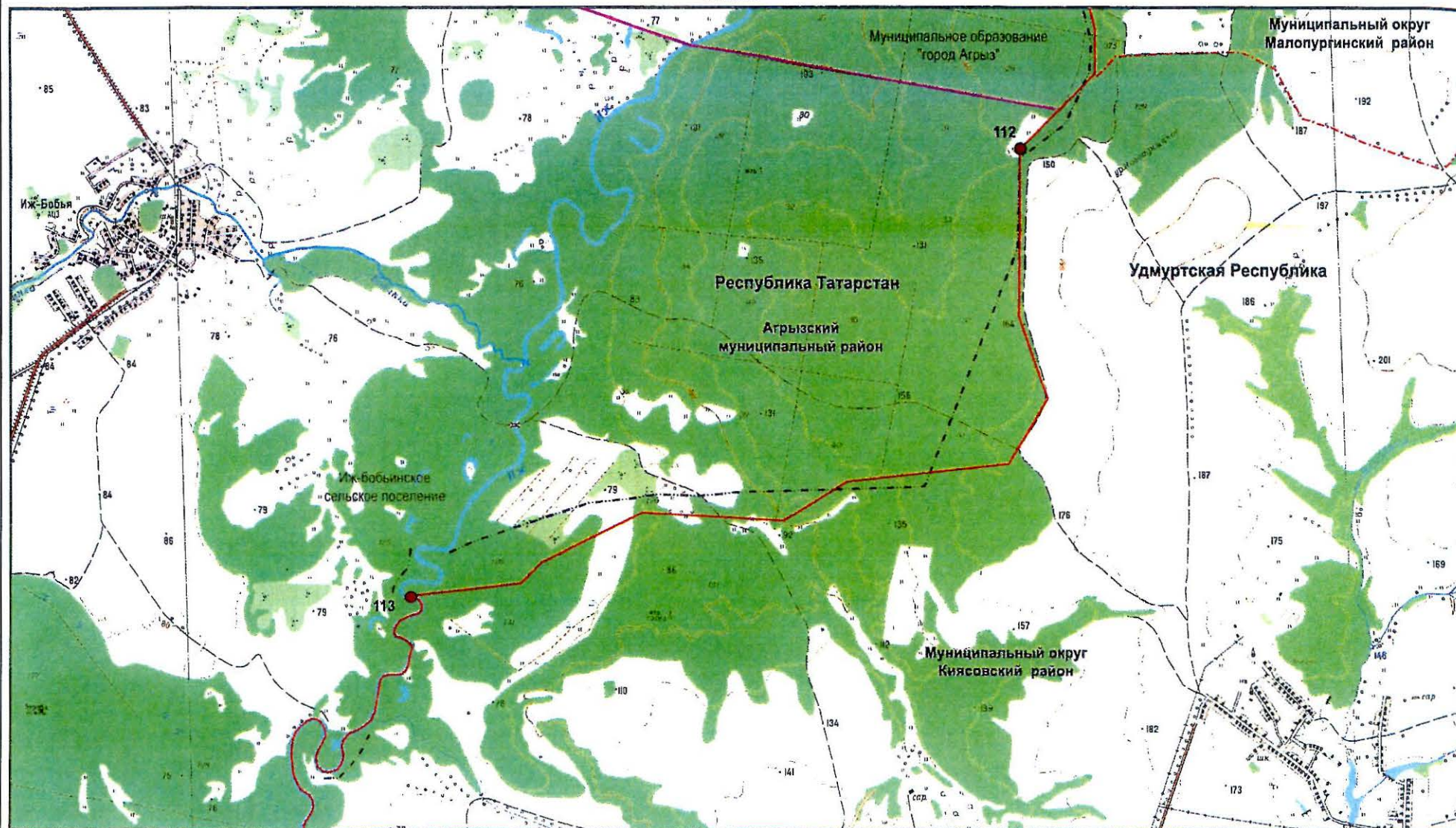
Используемые условные знаки и обозначения:

- 108 – поворотная точка границы
- граница между Республикой Татарстан и Удмуртской Республикой
- - - - граница между субъектами Российской Федерации по данным картографической основы*

- - - - граница муниципального района, города, муниципального округа
- граница поселения
- 26 – номер лесного квартала

*Цифровые топографические карты открытого пользования
ФГБУ «Центр геодезии, картографии и ИПД»
М 1:25 000, 2016 г.

Лист 37



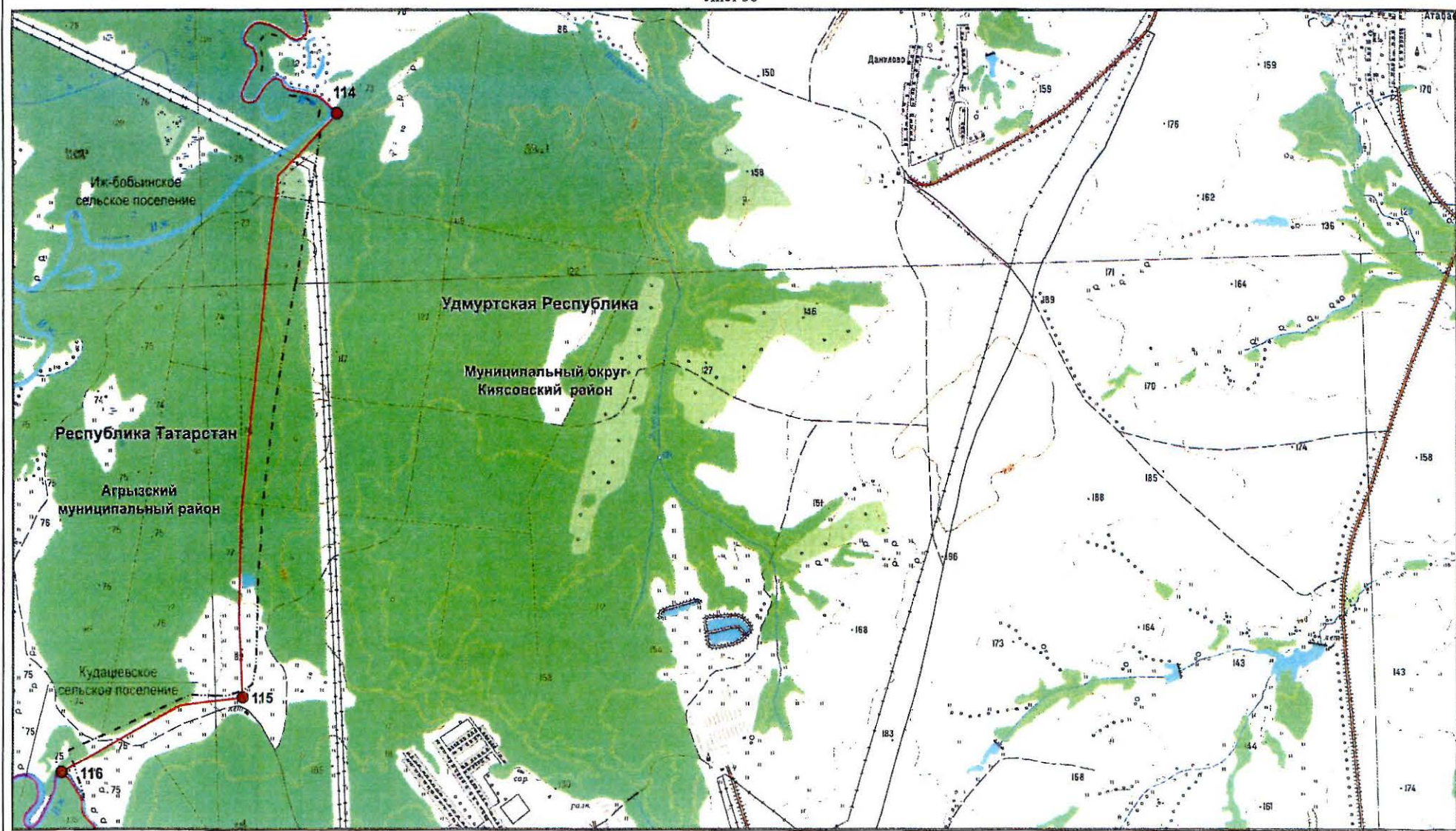
Масштаб 1:25 000

Используемые условные знаки и обозначения:

- 112 — поворотная точка границы
- граница между Республикой Татарстан и Удмуртской Республикой
- граница между субъектами Российской Федерации по данным картографической основы*

- граница муниципального района, города, муниципального округа
- граница поселения
- 33 — номер лесного квартала

*Цифровые топографические карты открытого пользования
ФГБУ «Центр геодезии, картографии и ИПД»
М 1:25 000, 2016 г.



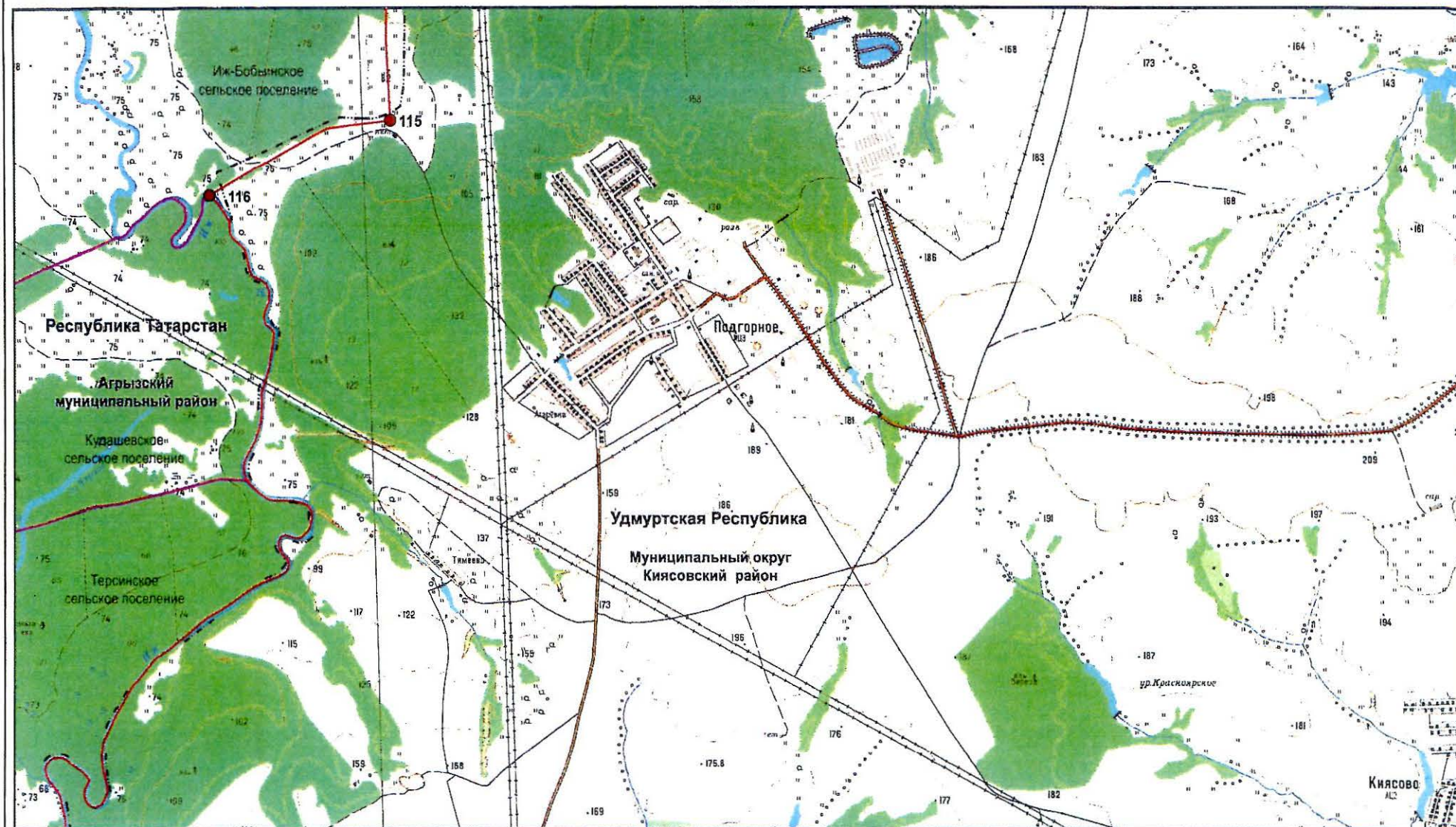
Масштаб 1:25 000

Используемые условные знаки и обозначения:

- 114 — поворотная точка границы
- граница между Республикой Татарстан и Удмуртской Республикой
- - - - - граница между субъектами Российской Федерации по данным картографической основы*
- граница поселения
- 45 — номер лесного квартала

*Цифровые топографические карты открытого пользования
ФГБУ «Центр геодезии, картографии и ИПД»
М 1:25 000, 2016 г.

Лист 39



Масштаб 1:25 000

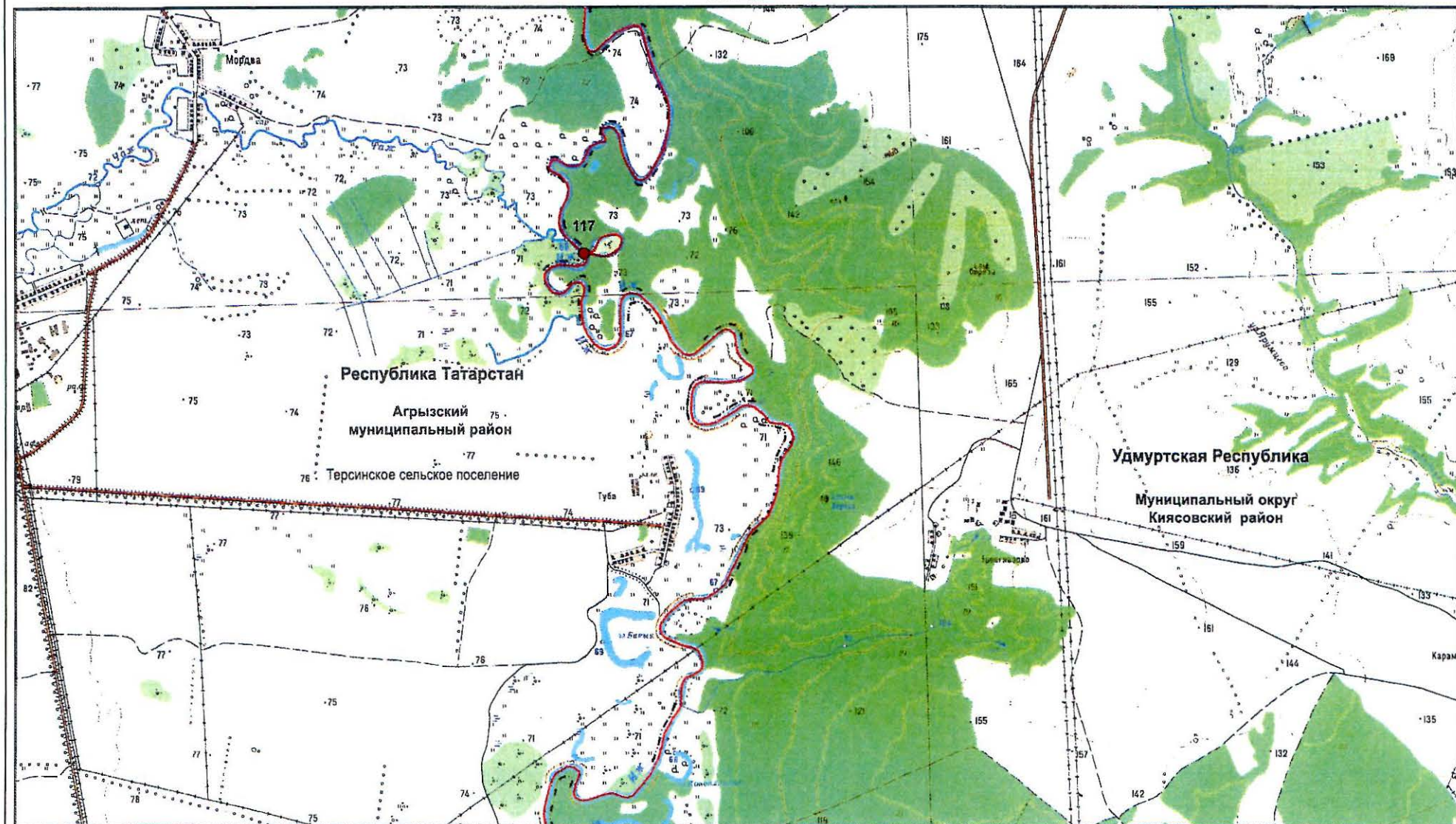
Используемые условные знаки и обозначения:

- 115 — поворотная точка границы
- граница между Республикой Татарстан и Удмуртской Республикой
- · - · - граница между субъектами Российской Федерации по данным картографической основы*

- граница поселения
- 47 — номер лесного квартала

*Цифровые топографические карты открытого пользования
ФГБУ «Центр геодезии, картографии и ИПД»
М 1:25 000, 2016 г.

Лист 40



Масштаб 1:25 000

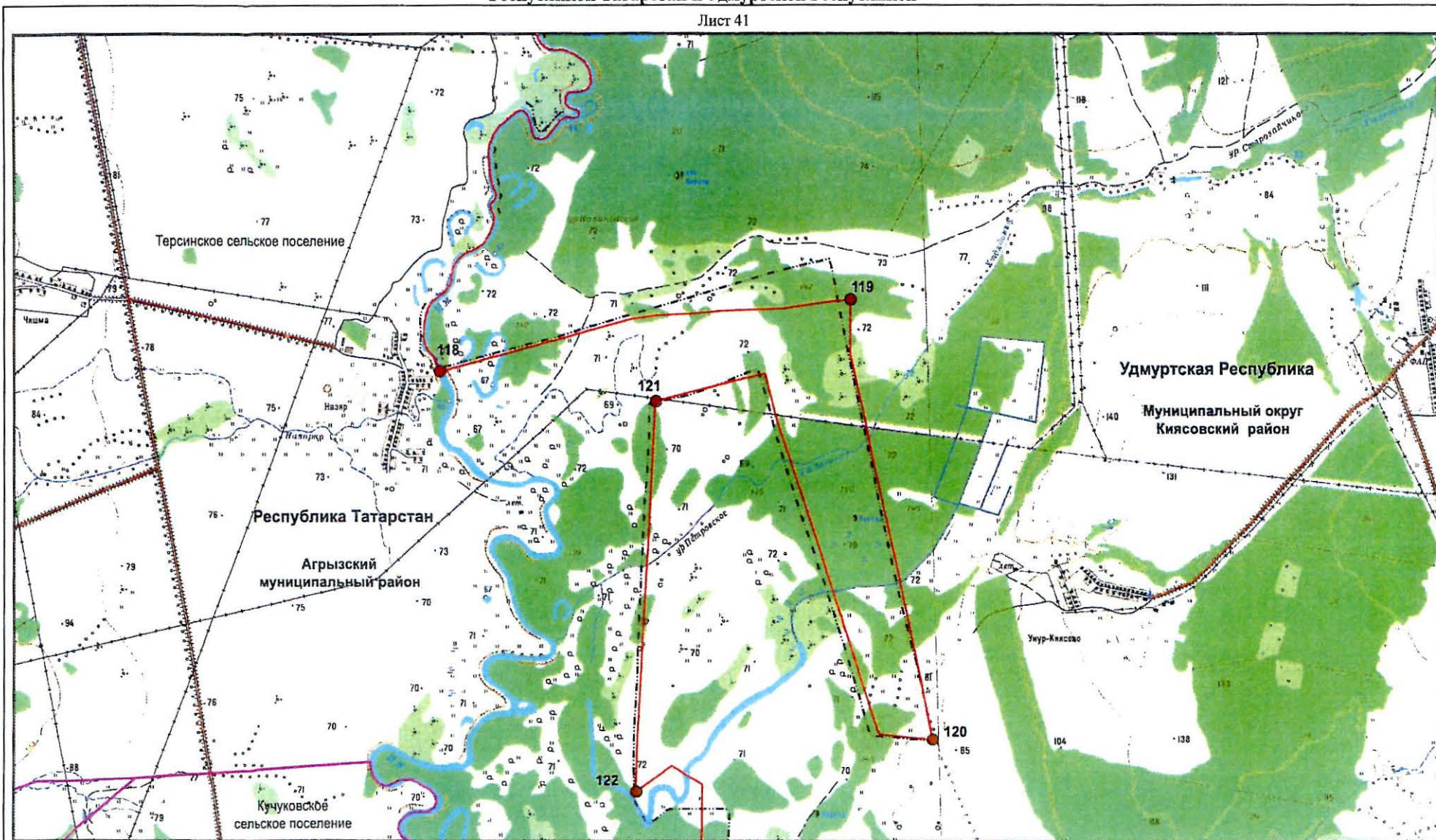
Используемые условные знаки и обозначения:

- 117 — поворотная точка границы
- граница между Республикой Татарстан и Удмуртской Республикой
- граница между субъектами Российской Федерации по данным картографической основы*

- граница поселения
- 17 — номер лесного квартала

*Цифровые топографические карты открытого пользования
ФГБУ «Центр геодезии, картографии и ИПД»
М 1:25 000, 2016 г.

Лист 41

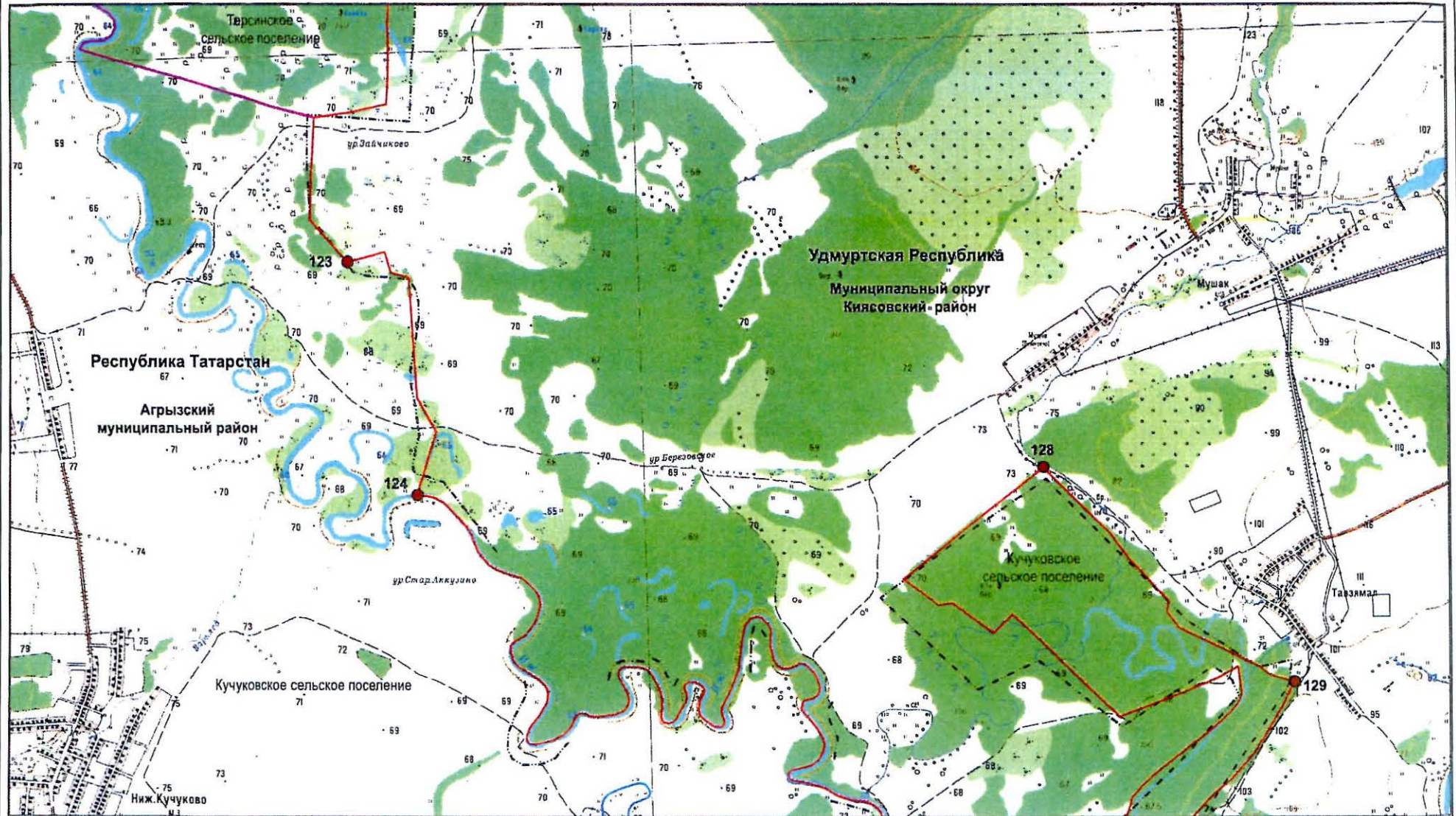


Масштаб 1:25 000

Используемые условные знаки и обозначения:

- 122 – поворотная точка границы
- граница между Республикой Татарстан и Удмуртской Республикой
- граница между субъектами Российской Федерации по данным картографической основы*
- граница поселения
- 20 – номер лесного квартала

*Цифровые топографические карты открытого пользования
ФГБУ «Центр геодезии, картографии и ИПД»
М 1:25 000, 2016 г.



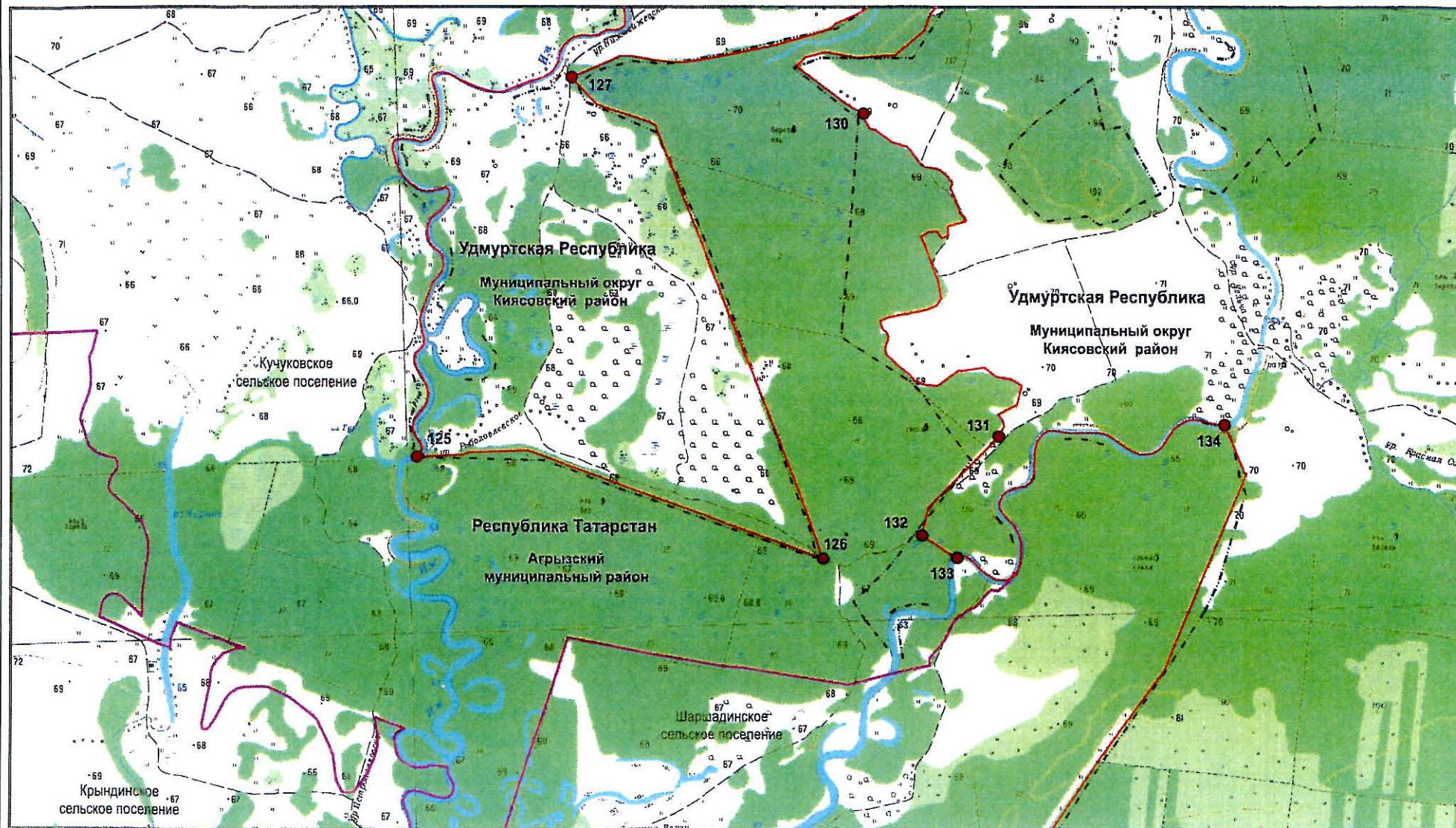
Масштаб 1:25 000

Используемые условные знаки и обозначения:

- 123 — поворотная точка границы
- граница между Республикой Татарстан и Удмуртской Республикой
- граница поселения
- граница между субъектами Российской Федерации по данным картографической основы*
- 3 — номер лесного квартала

*Цифровые топографические карты открытого пользования
ФГБУ «Центр геодезии, картографии и ИПД»
М 1:25 000, 2016 г.

Лист 43



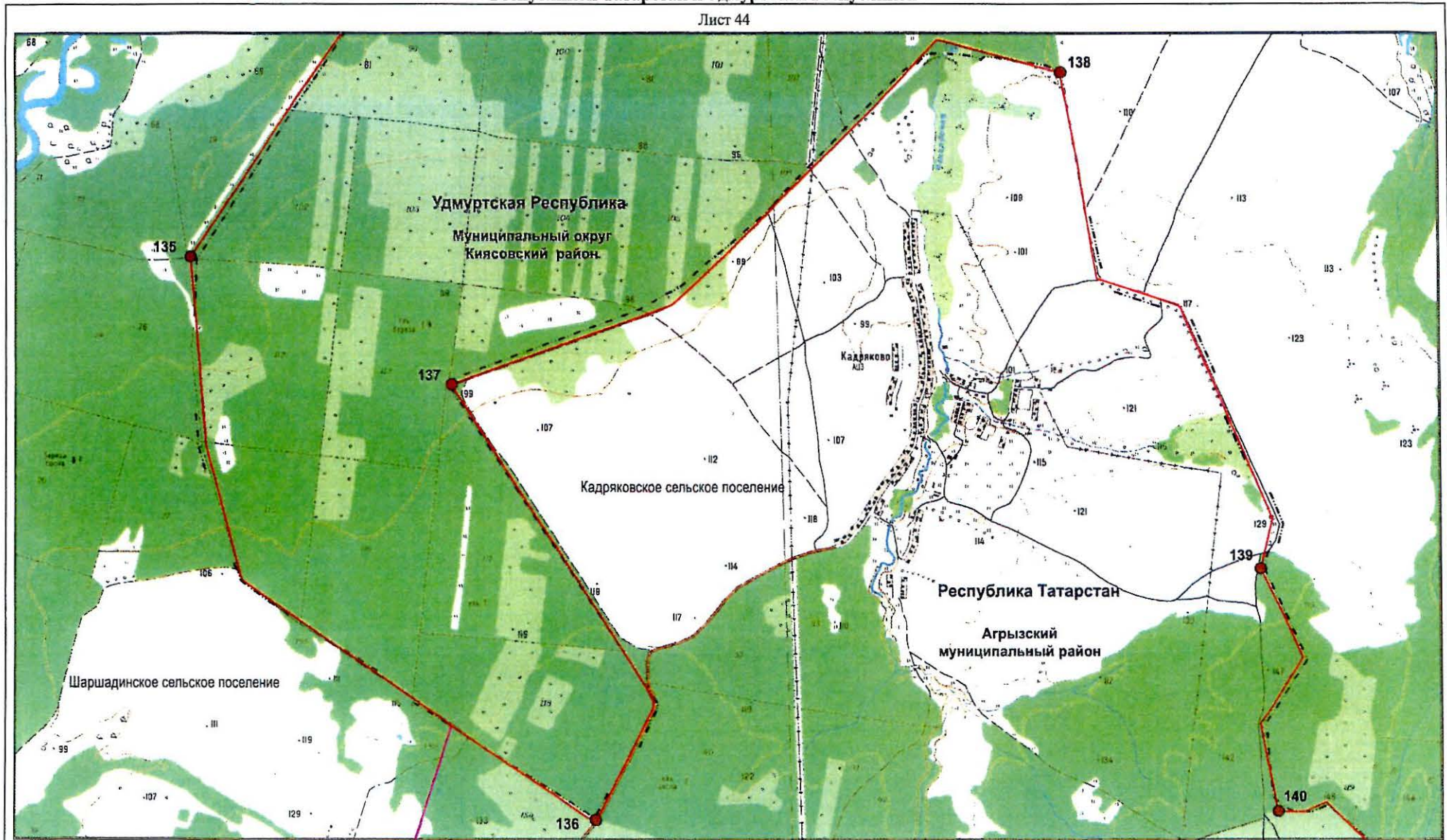
Масштаб 1:25 000

Используемые условные знаки и обозначения:

- 126 — поворотная точка границы
- граница между Республикой Татарстан и Удмуртской Республикой
- — — — — граница между субъектами Российской Федерации по данным картографической основы*
- граница поселения
- 7 — номер лесного квартала

*Цифровые топографические карты открытого пользования
ФГБУ «Центр геодезии, картографии и ИПД»
М 1:25 000, 2016 г.

Лист 44

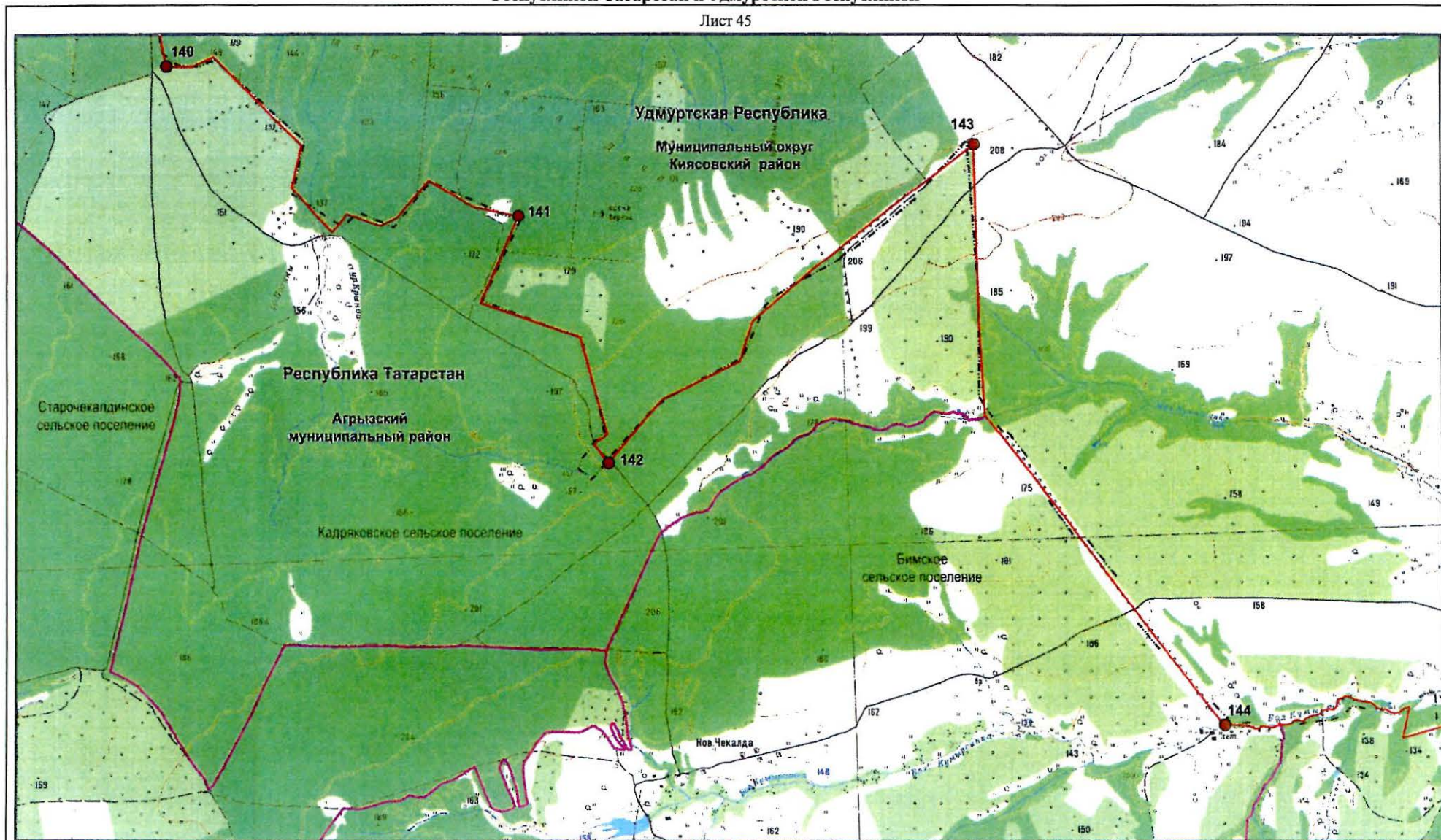


Масштаб 1:25 000

Используемые условные знаки и обозначения:

- 135 – поворотная точка границы
- граница между Республикой Татарстан и Удмуртской Республикой
- — — граница между субъектами Российской Федерации по данным картографической основы*
- граница поселения
- 115 – номер лесного квартала

*Цифровые топографические карты открытого пользования
ФГБУ «Центр геодезии, картографии и ИПД»
М 1:25 000, 2016 г.



Масштаб 1:25 000

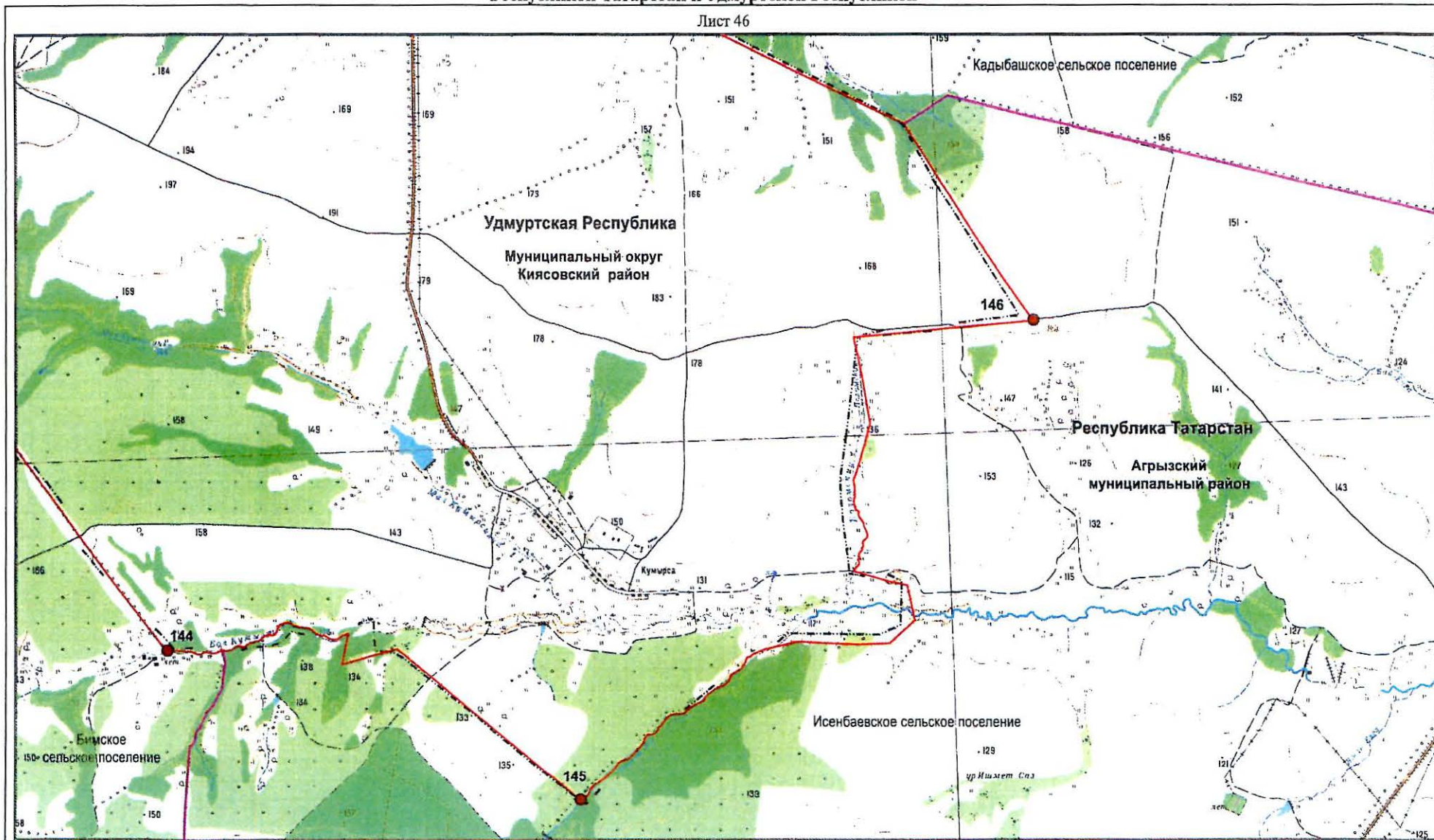
Используемые условные знаки и обозначения:

- 140 – поворотная точка границы
- граница между Республикой Татарстан и Удмуртской Республикой
- - - граница между субъектами Российской Федерации по данным картографической основы*

- граница поселения
- 123 – номер лесного квартала

*Цифровые топографические карты открытого пользования
ФГБУ «Центр геодезии, картографии и ИПД»
М 1:25 000, 2016 г.

Лист 46



Масштаб 1:25 000

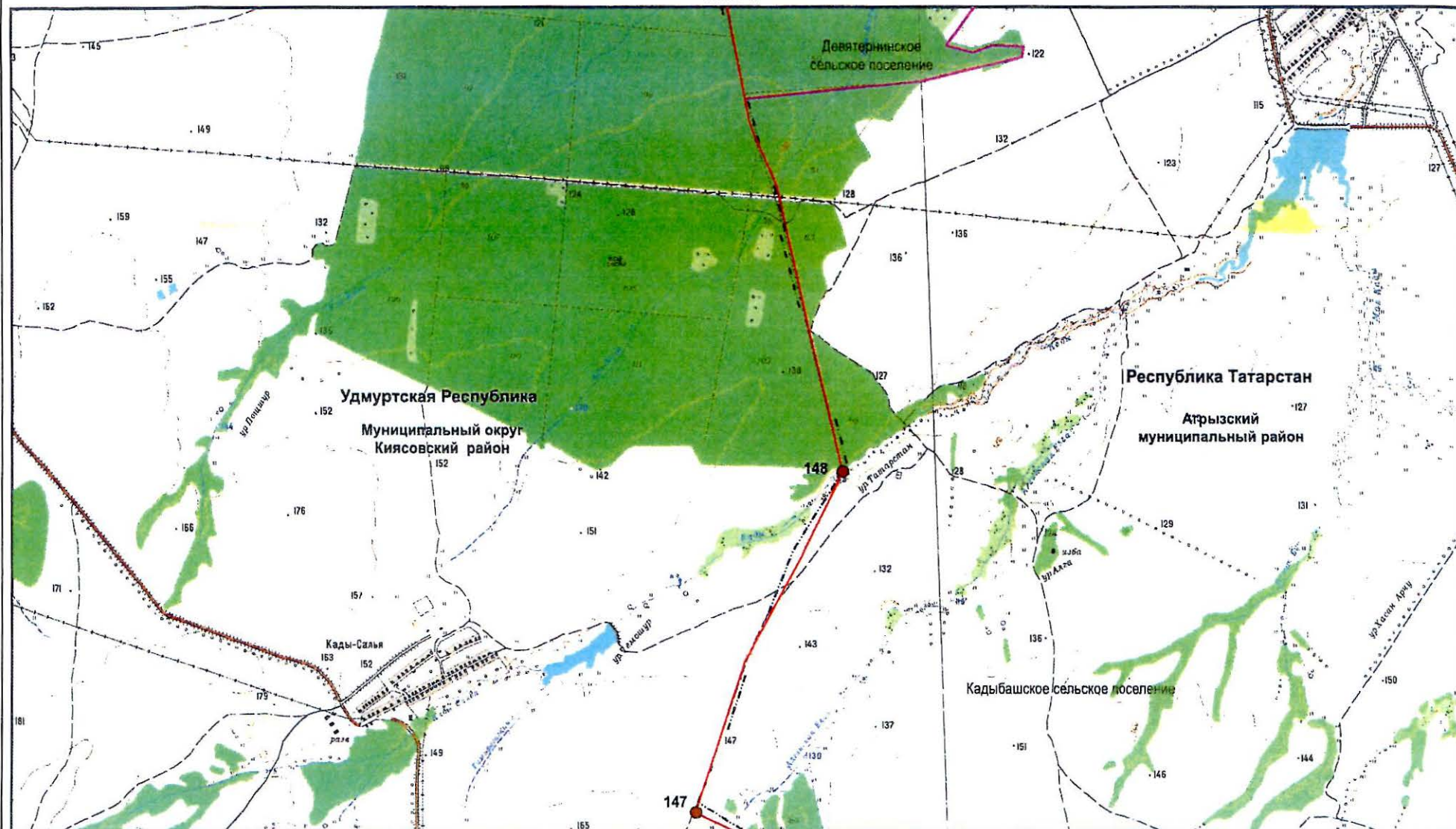
Используемые условные знаки и обозначения:

- 145 – поворотная точка границы
- граница между Республикой Татарстан и Удмуртской Республикой
- — — граница между субъектами Российской Федерации по данным картографической основы*

- граница поселения
- 153 – номер лесного квартала

*Цифровые топографические карты открытого пользования
ФГБУ «Центр геодезии, картографии и ИПД»
М 1:25 000, 2016 г.

Лист 47



Масштаб 1:25 000

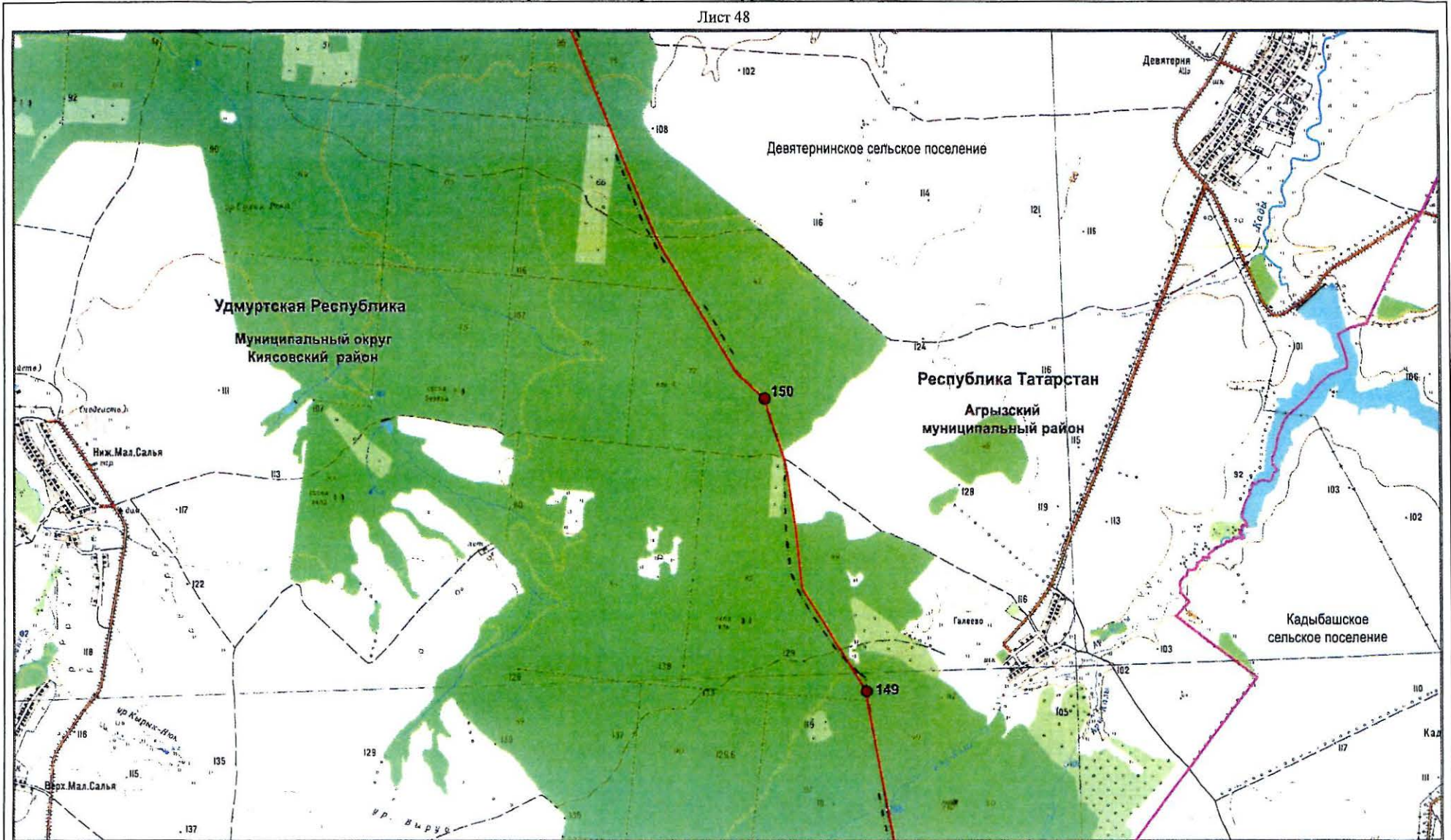
Используемые условные знаки и обозначения:

- 147 — поворотная точка границы
- граница между Республикой Татарстан и Удмуртской Республикой
- - - - граница между субъектами Российской Федерации по данным картографической основы*

- граница поселения
- 112 — номер лесного квартала

*Цифровые топографические карты открытого пользования
ФГБУ «Центр геодезии, картографии и ИПД»
М 1:25 000, 2016 г.

Лист 48



Масштаб 1:25 000

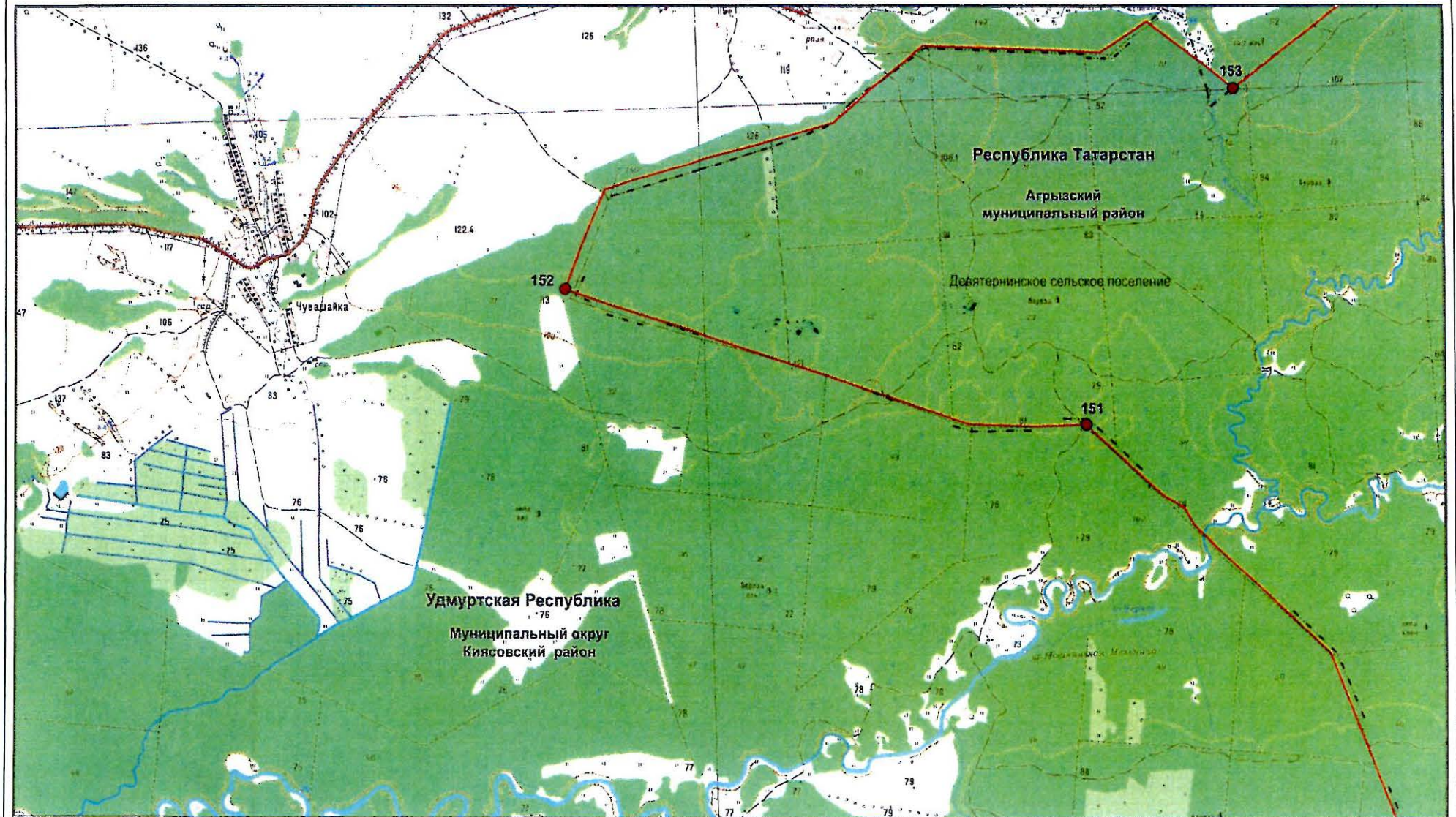
Используемые условные знаки и обозначения:

- 150 – поворотная точка границы
- — граница между Республикой Татарстан и Удмуртской Республикой
- - - - граница между субъектами Российской Федерации по данным картографической основы*

- — граница поселения
- 77 — номер лесного квартала

*Цифровые топографические карты открытого пользования
ФГБУ «Центр геодезии, картографии и ИПД»
М 1:25 000, 2016 г.

Лист 49



Масштаб 1:25 000

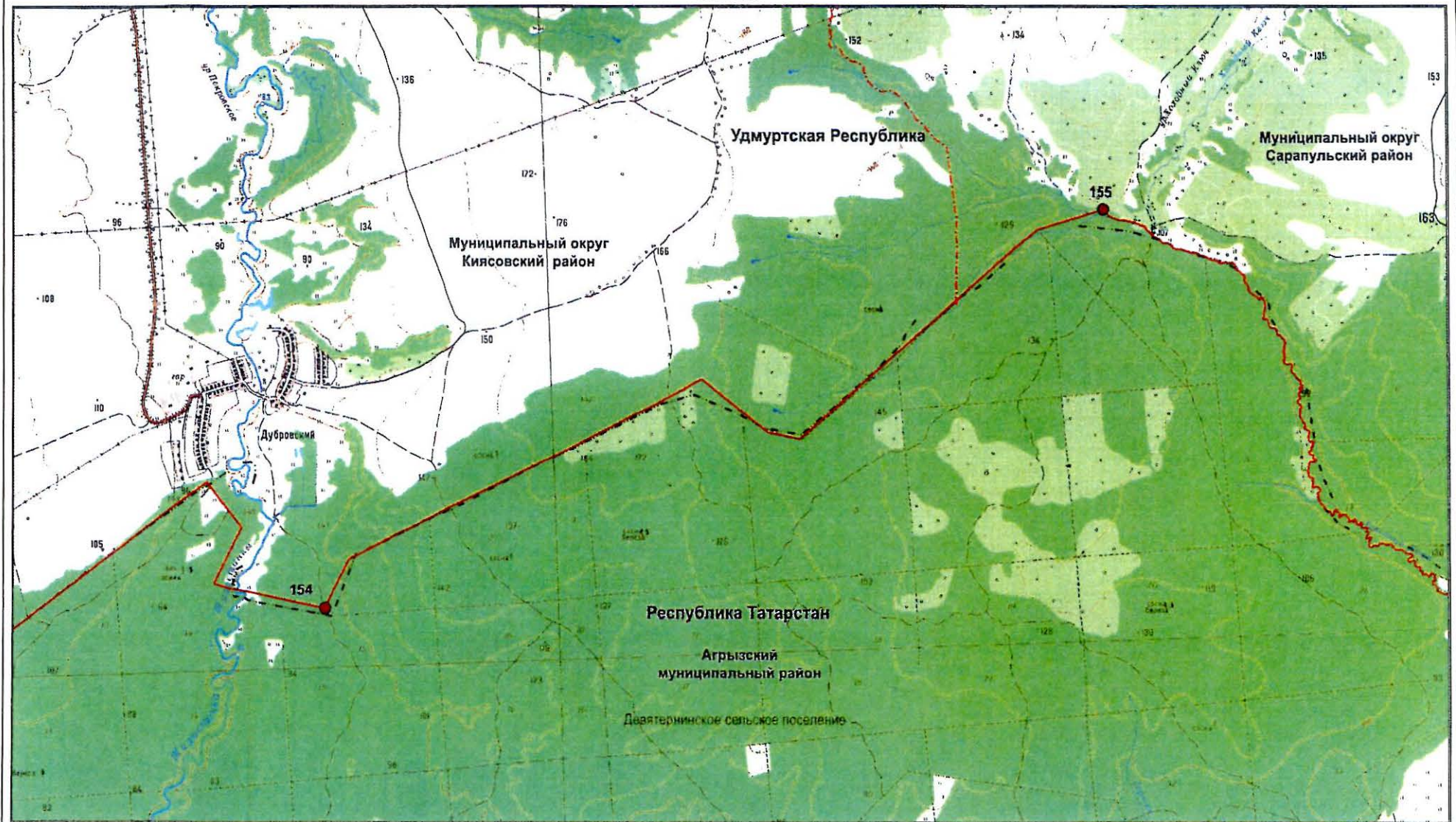
Используемые условные знаки и обозначения:

- 151 – поворотная точка границы
- граница между Республикой Татарстан и Удмуртской Республикой
- — — — — граница между субъектами Российской Федерации по данным картографической основы*

- граница поселения
- 10 — номер лесного квартала

*Цифровые топографические карты открытого пользования
ФГБУ «Центр геодезии, картографии и ИПД»
М 1:25 000, 2016 г.

Лист 50



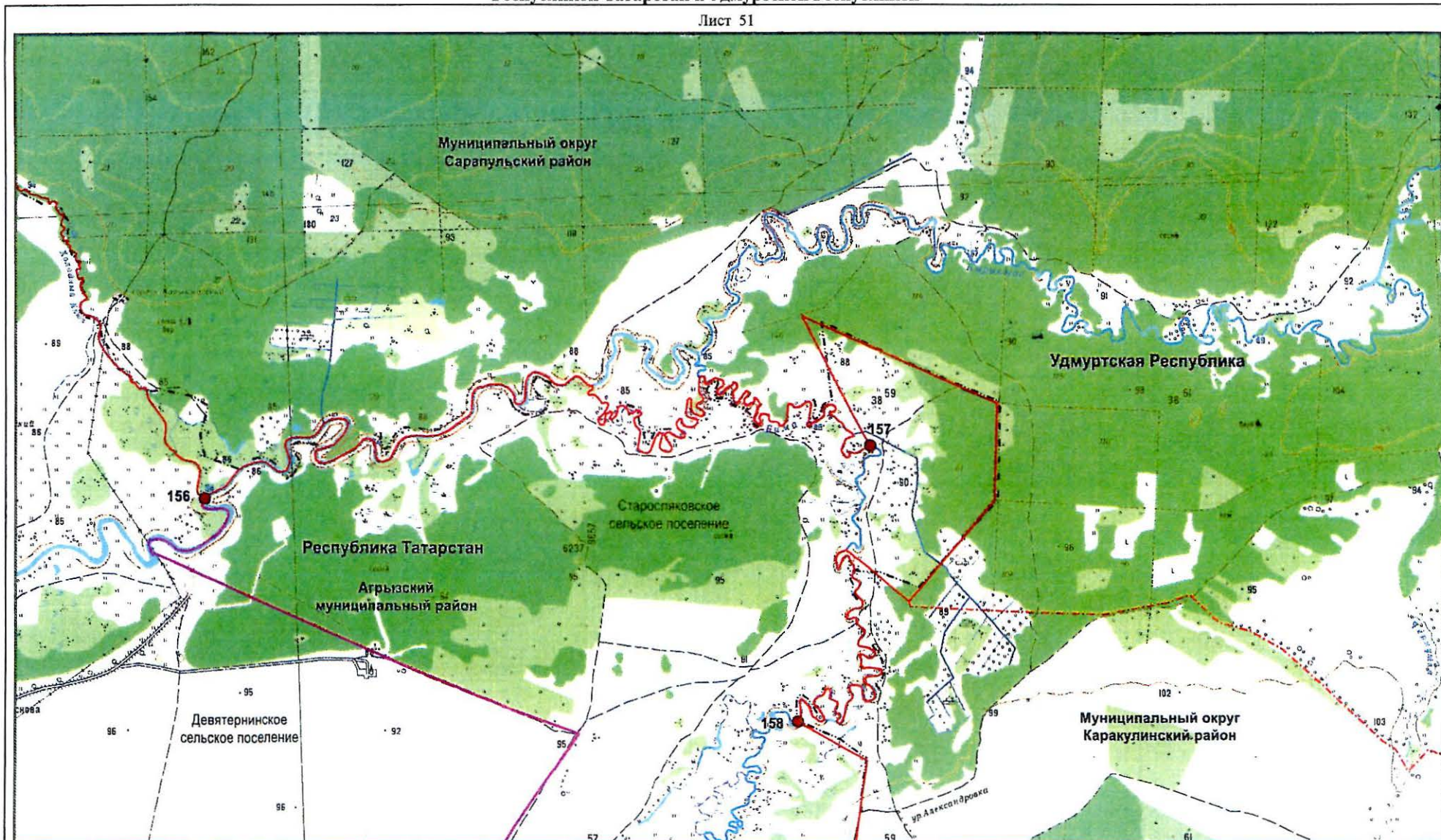
Масштаб 1:25 000

Используемые условные знаки и обозначения:

- 154 – поворотная точка границы
- граница между Республикой Татарстан и Удмуртской Республикой
- - - граница между субъектами Российской Федерации по данным картографической основы*

- - - граница муниципального района, города, муниципального округа
- 5 – номер лесного квартала

*Цифровые топографические карты открытого пользования
ФГБУ «Центр геодезии, картографии и ИПД»
М 1:25 000, 2016 г.



Масштаб 1:25 000

Используемые условные знаки и обозначения:

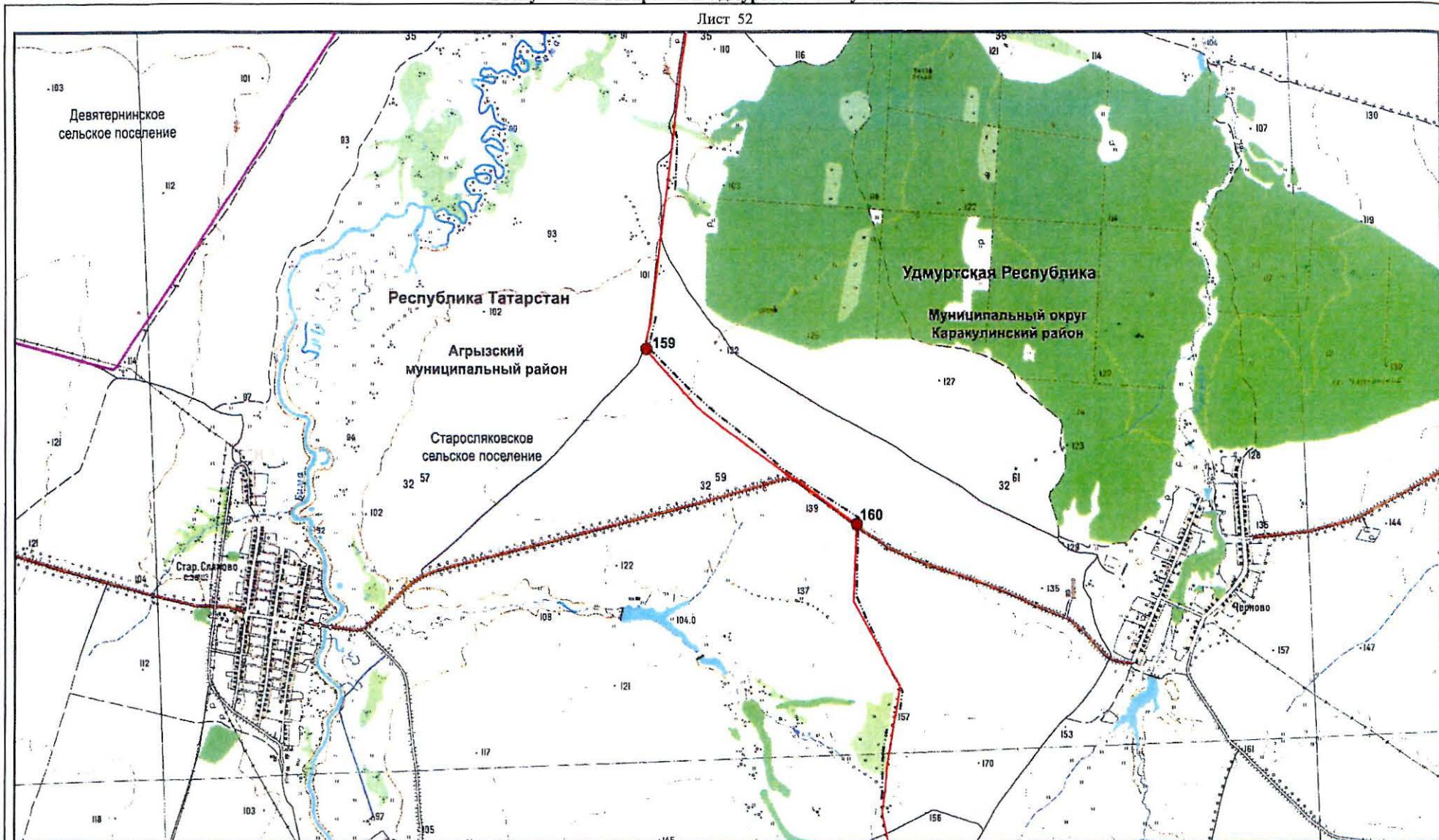
- 156 – поворотная точка границы
- — граница между Республикой Татарстан и Удмуртской Республикой
- - - — граница между субъектами Российской Федерации по данным картографической основы*

- - - — граница муниципального района, города, муниципального округа
- — граница поселения
- 40 — номер лесного квартала

*Цифровые топографические карты открытого пользования
ФГБУ «Центр геодезии, картографии и ИПД»
М 1:25 000, 2016 г.

Графическое описание местоположения границы между субъектами Российской Федерации –
Республикой Татарстан и Удмуртской Республикой

Лист 52



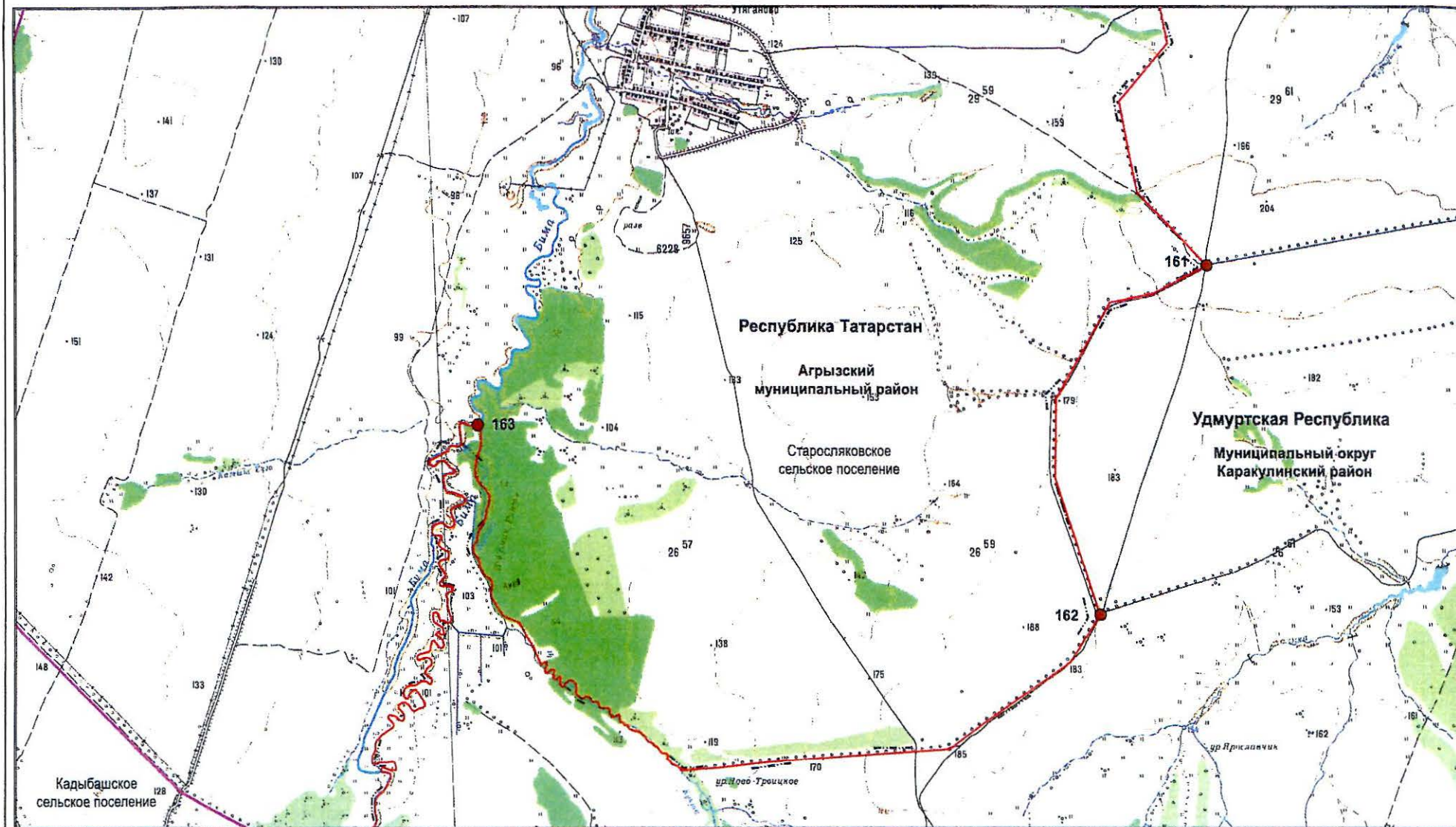
Масштаб 1:25 000

Используемые условные знаки и обозначения:

- 159 – поворотная точка границы
- граница между Республикой Татарстан и Удмуртской Республикой
- — граница между субъектами Российской Федерации по данным картографической основы*
- — граница поселения

*Цифровые топографические карты открытого пользования
ФГБУ «Центр геодезии, картографии и ИПД»
М 1:25 000, 2016 г.

Лист 53



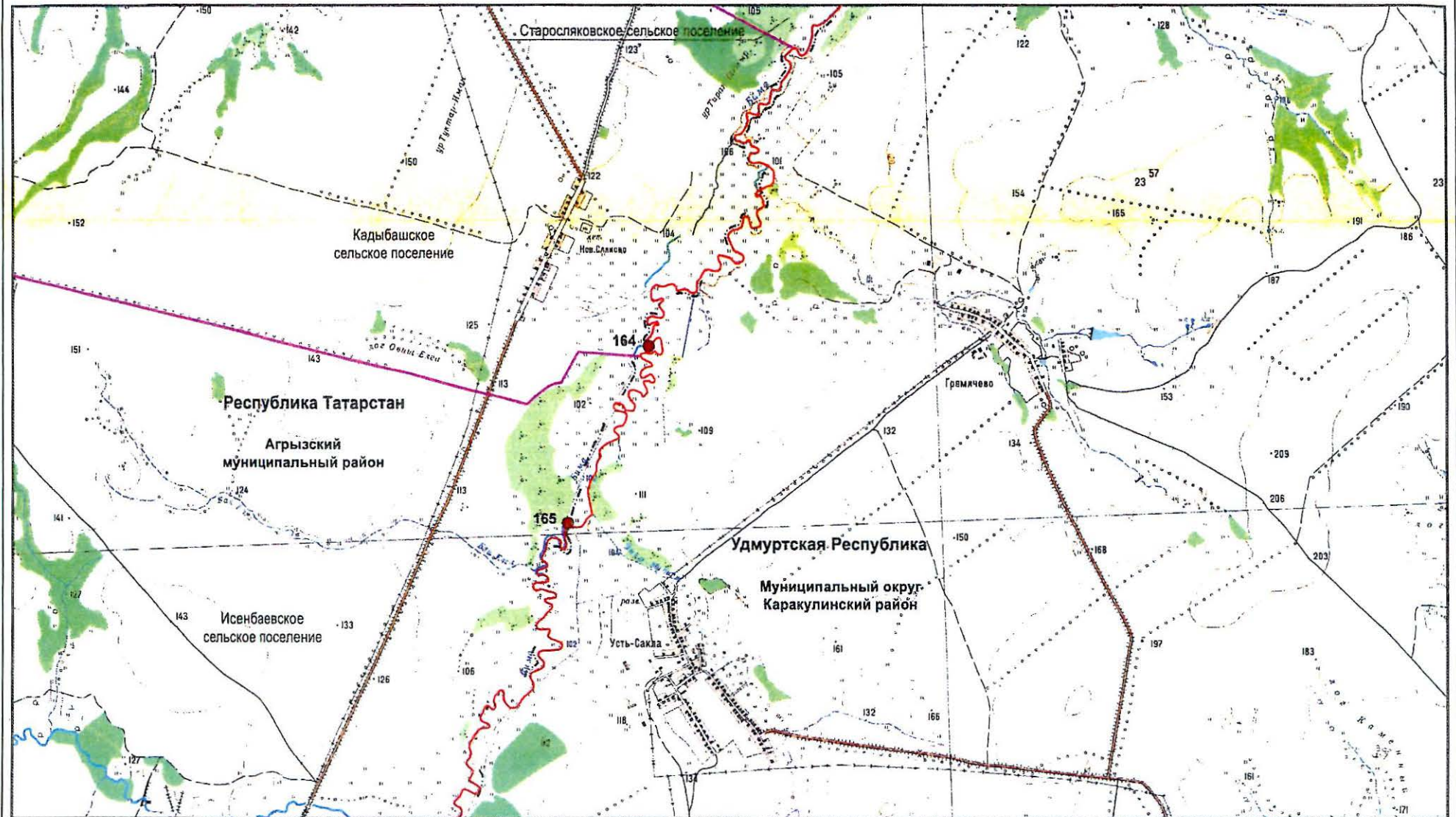
Масштаб 1:25 000

Используемые условные знаки и обозначения:

- 161 – поворотная точка границы
- граница между Республикой Татарстан и Удмуртской Республикой
- граница между субъектами Российской Федерации по данным картографической основы*
- граница поселения

*Цифровые топографические карты открытого пользования
ФГБУ «Центр геодезии, картографии и ИПД»
М 1:25 000, 2016 г.

Лист 54



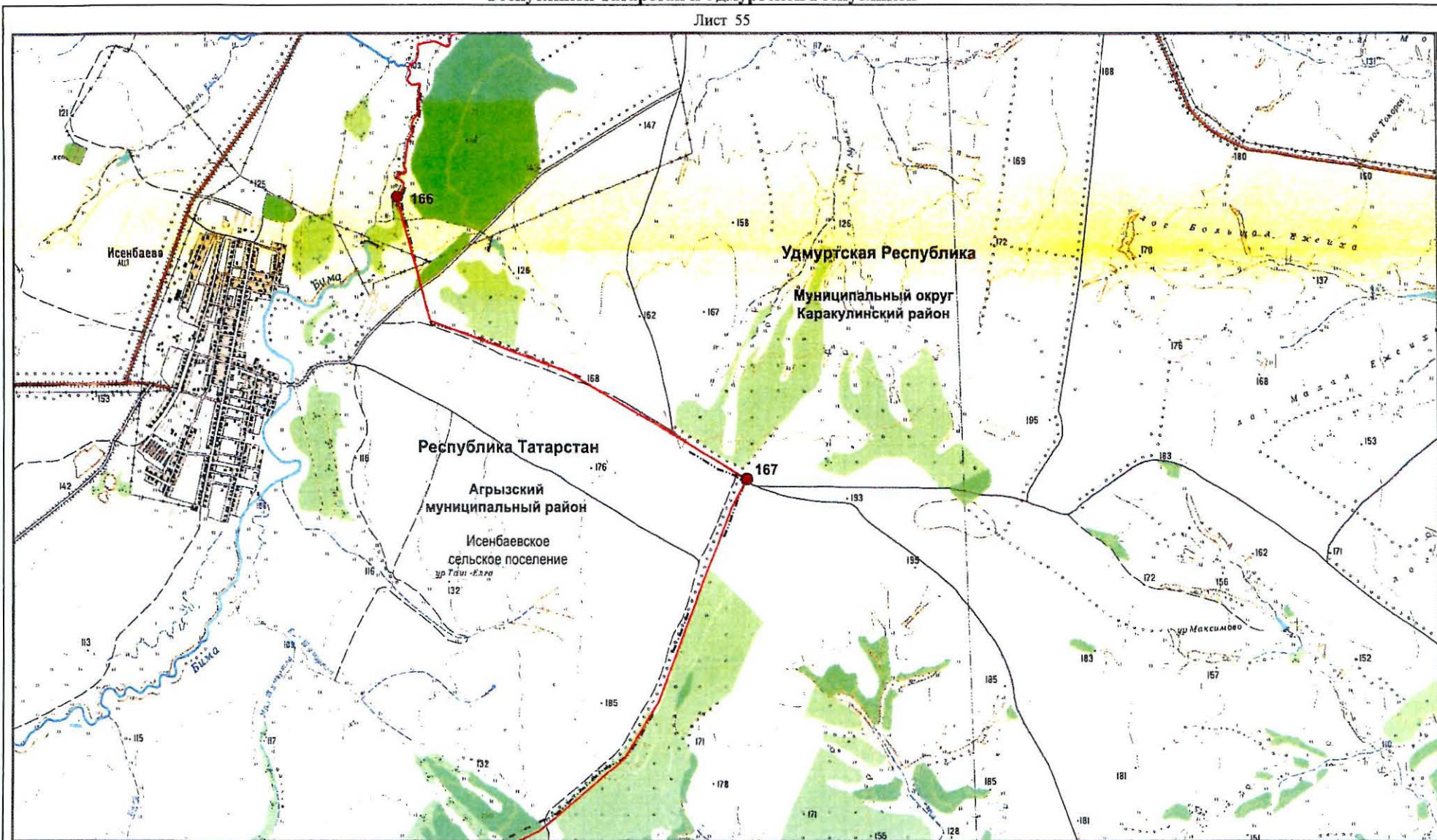
Масштаб 1:25 000

Используемые условные знаки и обозначения:

- 164 – поворотная точка границы
- граница между Республикой Татарстан и Удмуртской Республикой
- — — — — граница между субъектами Российской Федерации по данным картографической основы*
- — — — — граница поселения

*Цифровые топографические карты открытого пользования
ФГБУ «Центр геодезии, картографии и ИПД»
М 1:25 000, 2016 г.

Лист 55



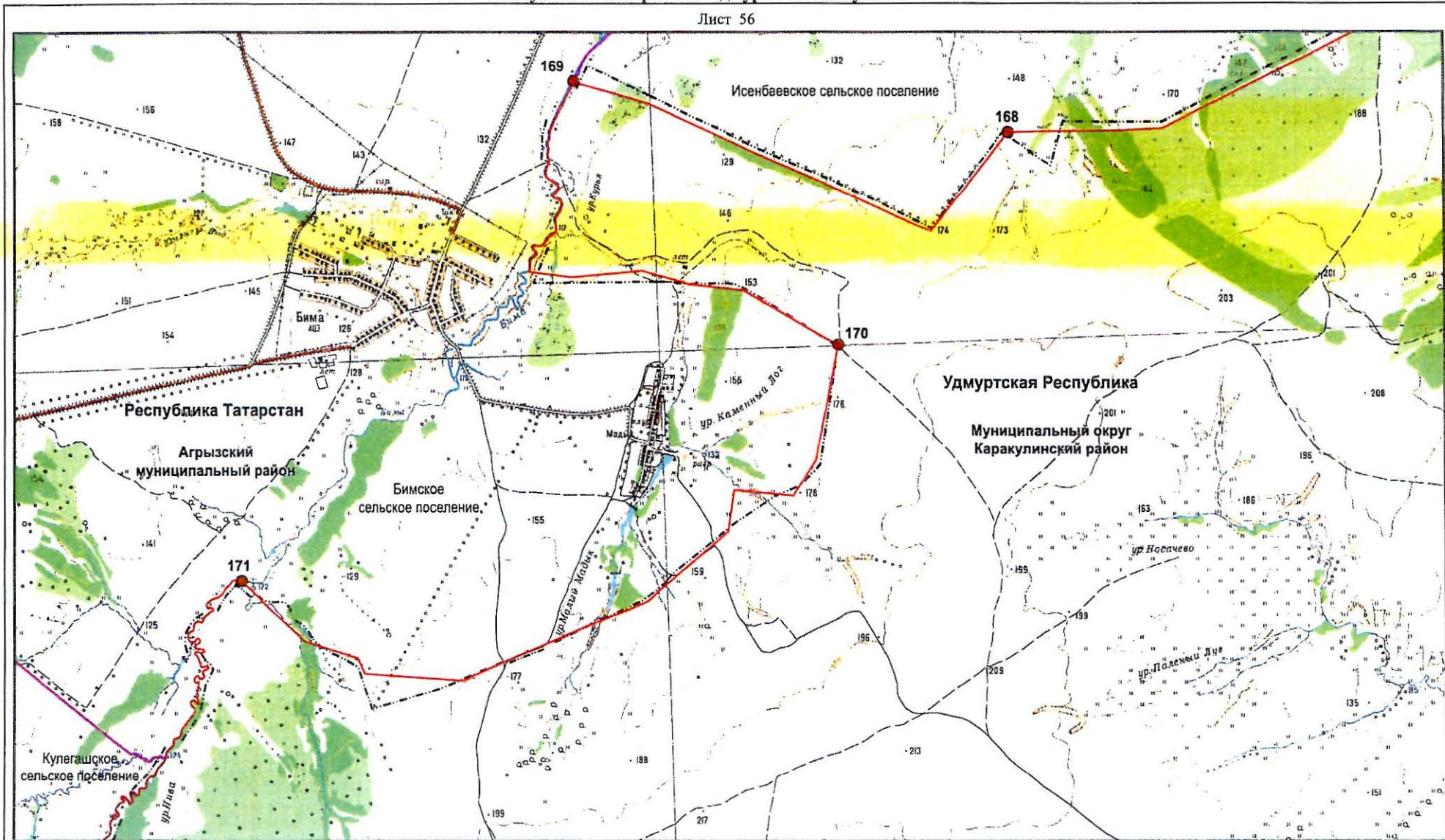
Масштаб 1:25 000

Используемые условные знаки и обозначения:

- 166 — поворотная точка границы
- граница между Республикой Татарстан и Удмуртской Республикой
- · - · - граница между субъектами Российской Федерации по данным картографической основы*

153 — номер лесного квартала

*Цифровые топографические карты открытого пользования
ФГБУ «Центр геодезии, картографии и ИПД»
М 1:25 000, 2016 г.



Масштаб 1:25 000

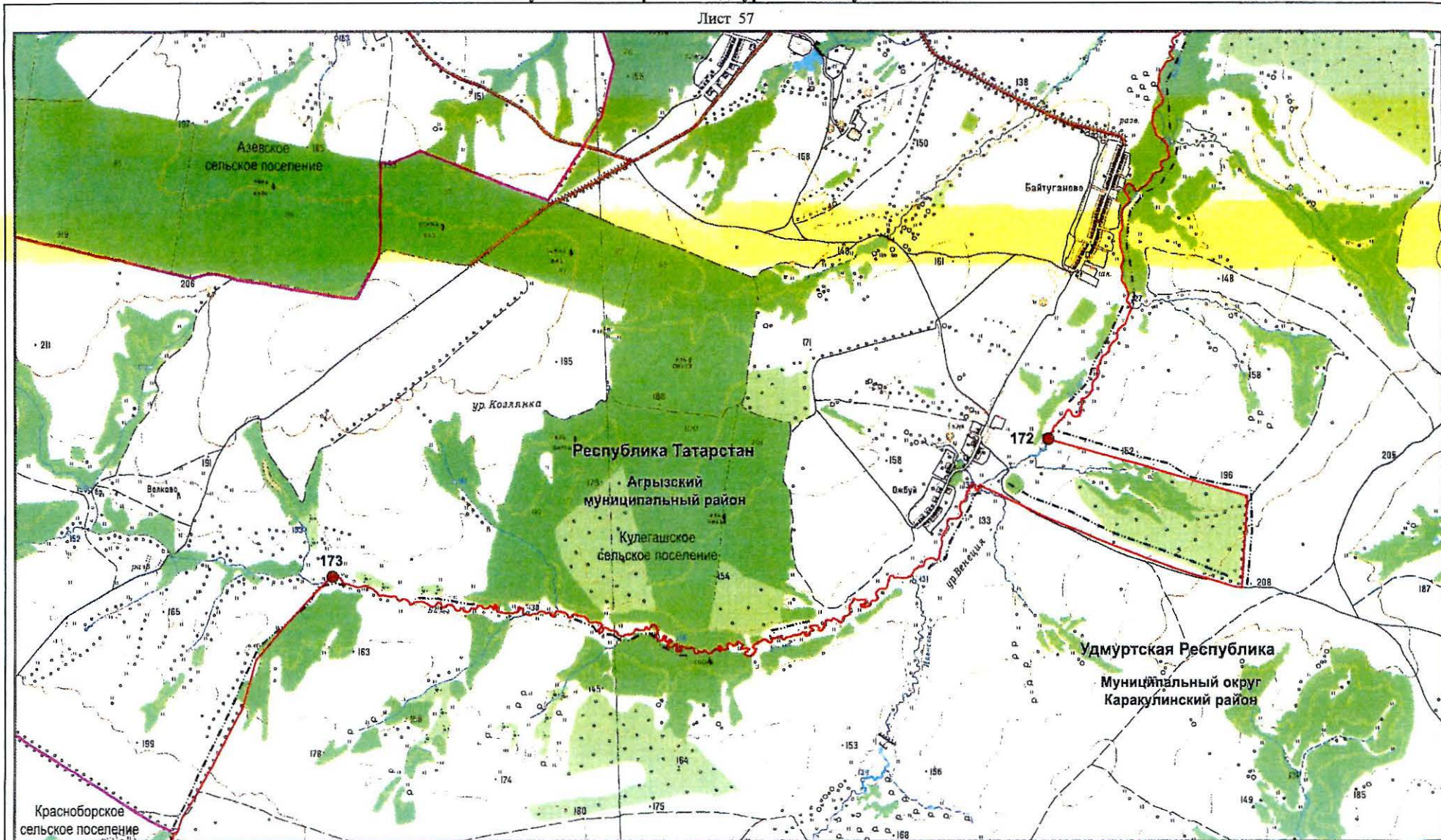
Используемые условные знаки и обозначения:

- 170 — поворотная точка границы
- граница между Республикой Татарстан и Удмуртской Республикой
- · - · - граница между субъектами Российской Федерации по данным картографической основы*

- граница поселения
- 153 — номер лесного квартала

*Цифровые топографические карты открытого пользования
ФГБУ «Центр геодезии, картографии и ИПД»
М 1:25 000, 2016 г.

Лист 57



Масштаб 1:25 000

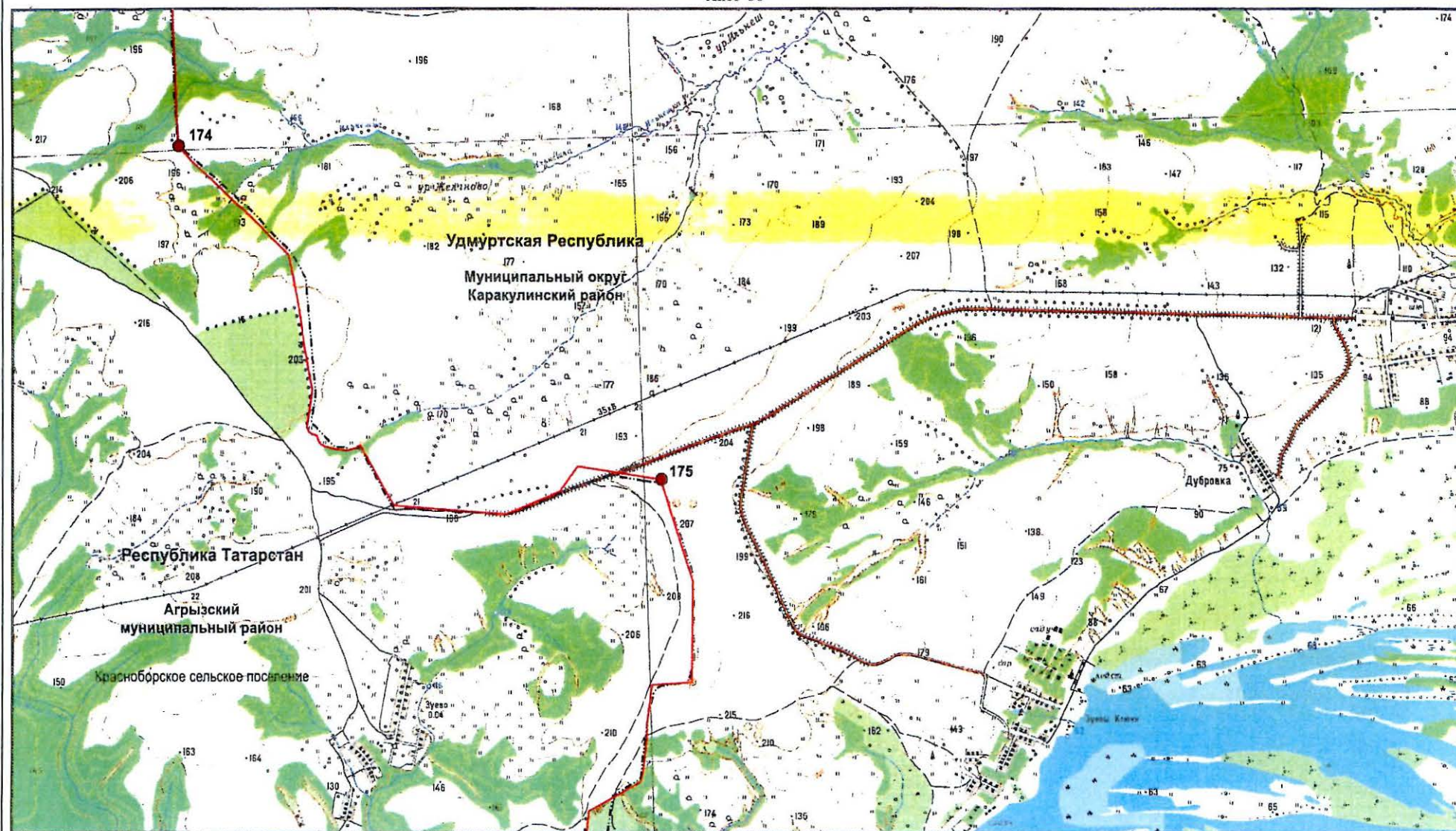
Используемые условные знаки и обозначения:

- 172 – поворотная точка границы
- граница между Республикой Татарстан и Удмуртской Республикой
- — — граница между субъектами Российской Федерации по данным картографической основы*

- граница поселения
- 101 – номер лесного квартала

*Цифровые топографические карты открытого пользования
ФГБУ «Центр геодезии, картографии и ИПД»
М 1:25 000, 2016 г.

Лист 58



Масштаб 1:25 000

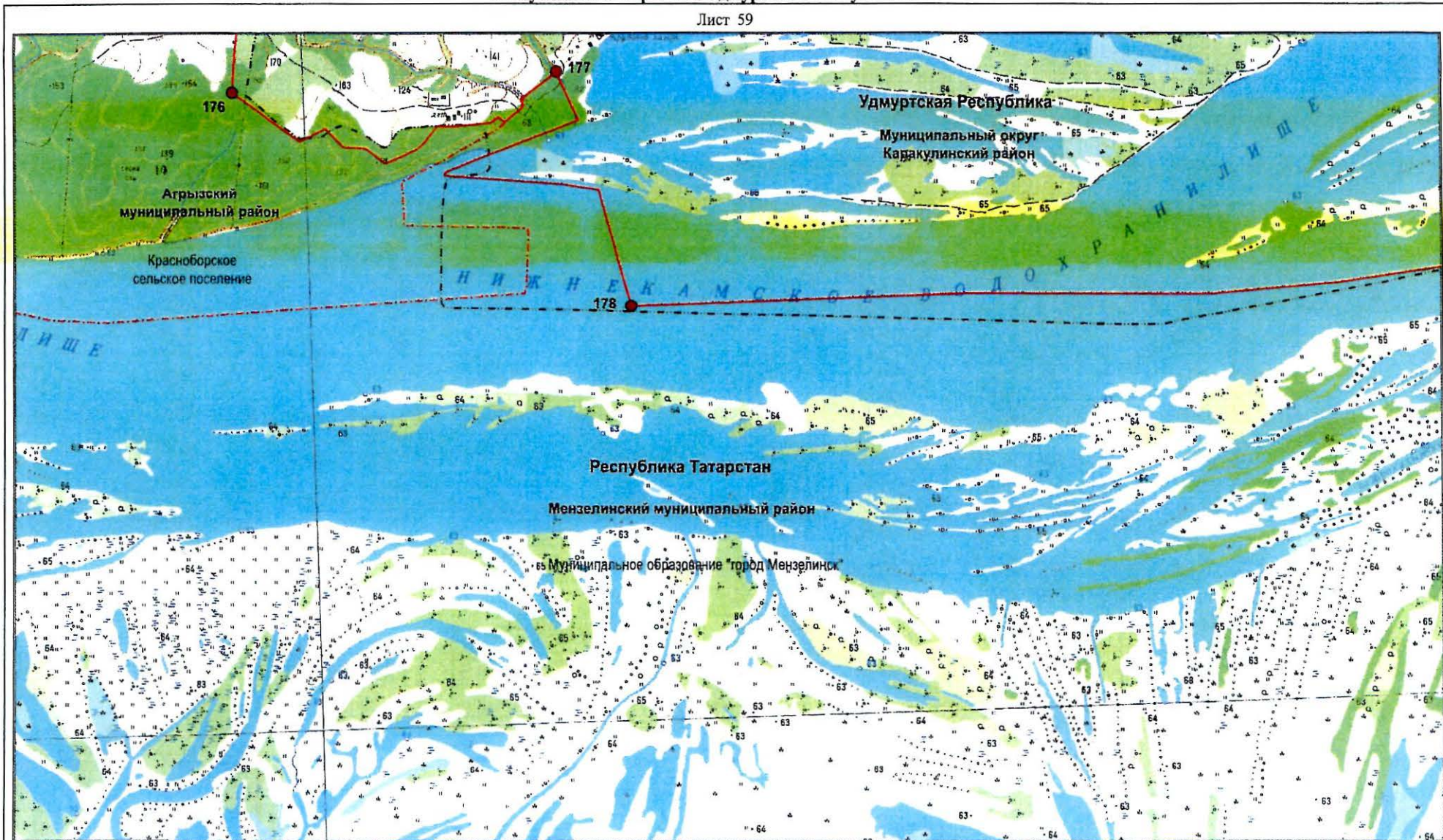
Используемые условные знаки и обозначения:

- 174 – поворотная точка границы
- граница между Республикой Татарстан и Удмуртской Республикой
- — — — — граница между субъектами Российской Федерации по данным картографической основы*

- граница поселения
- 181 – номер лесного квартала

*Цифровые топографические карты открытого пользования
ФГБУ «Центр геодезии, картографии и ИПД»
М 1:25 000, 2016 г.

Лист 59



Масштаб 1:25 000

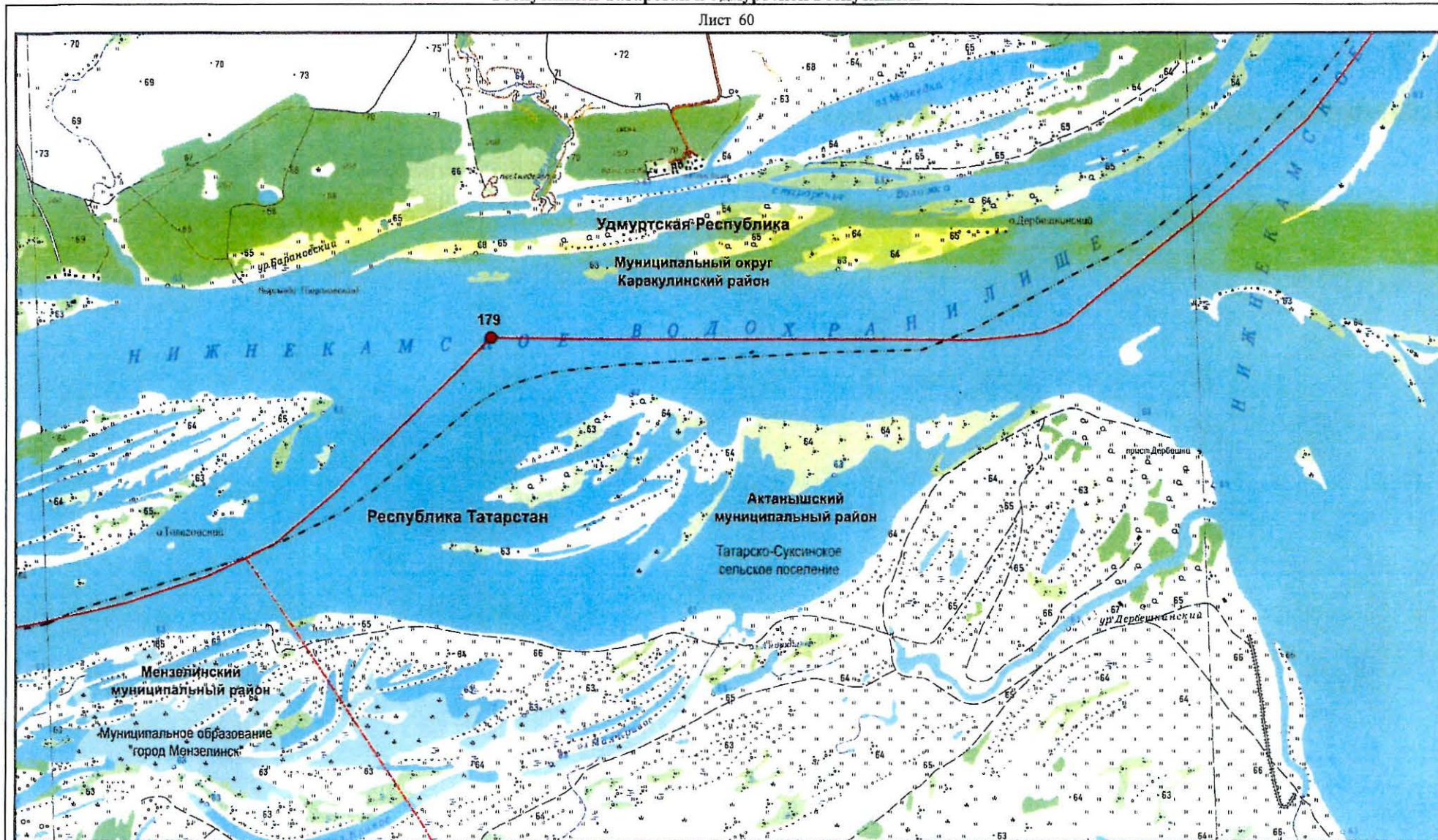
Используемые условные знаки и обозначения:

- 176 – поворотная точка границы
- — граница между Республикой Татарстан и Удмуртской Республикой
- · - · - · - граница между субъектами Российской Федерации по данным картографической основы*

- · - · - · - граница муниципального района, города, муниципального округа
- 152 – номер лесного квартала

*Цифровые топографические карты открытого пользования
ФГБУ «Центр геодезии, картографии и ИПД»
М 1:25 000, 2016 г.

Лист 60



Масштаб 1:25 000

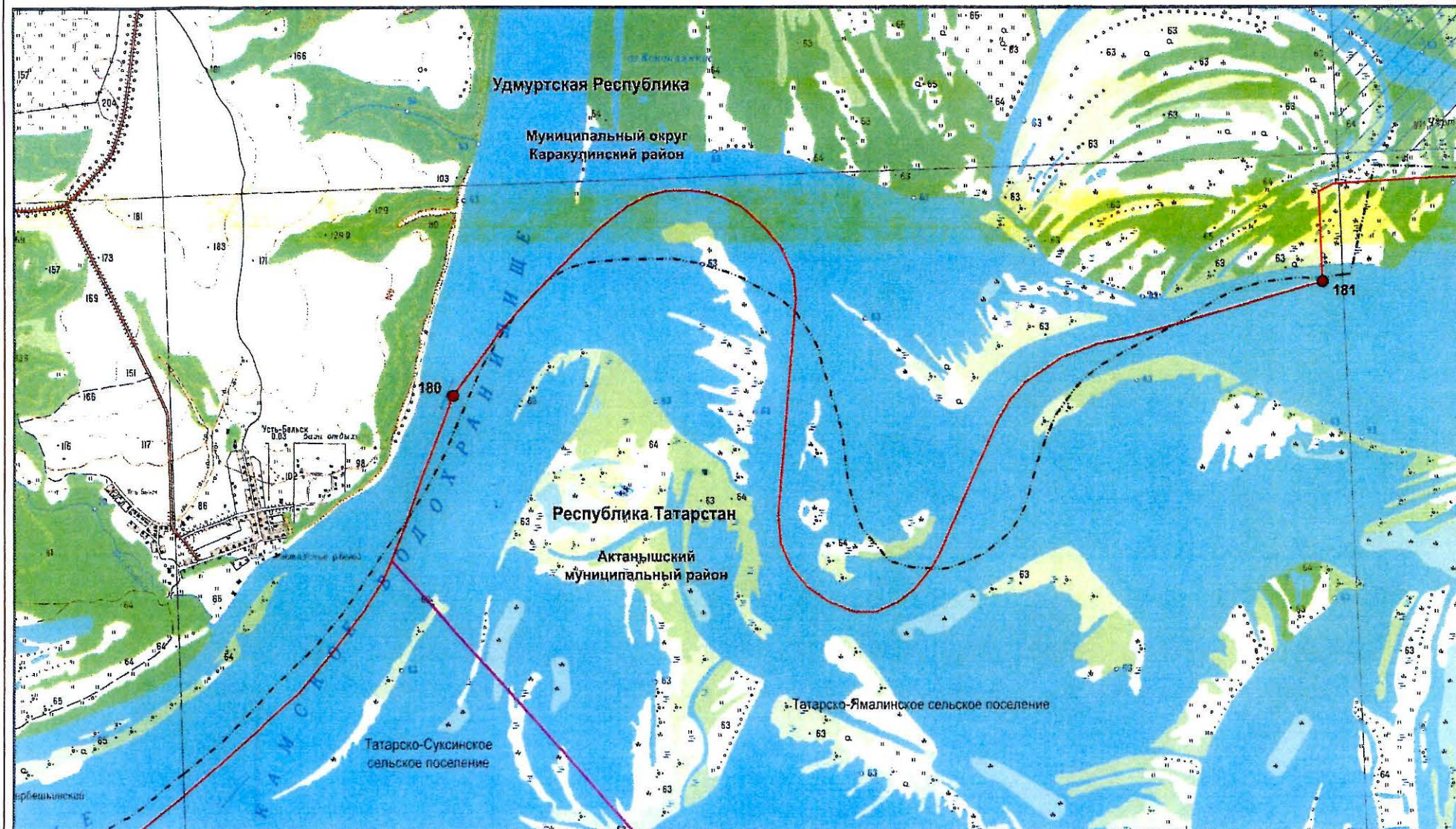
Используемые условные знаки и обозначения:

- 179 – поворотная точка границы
- — граница между Республикой Татарстан и Удмуртской Республикой
- · — · — граница между субъектами Российской Федерации по данным картографической основы*

— · — · — граница муниципального района, города, муниципального округа

*Цифровые топографические карты открытого пользования
ФГБУ «Центр геодезии, картографии и ИПД»
М 1:25 000, 2016 г.

Лист 61



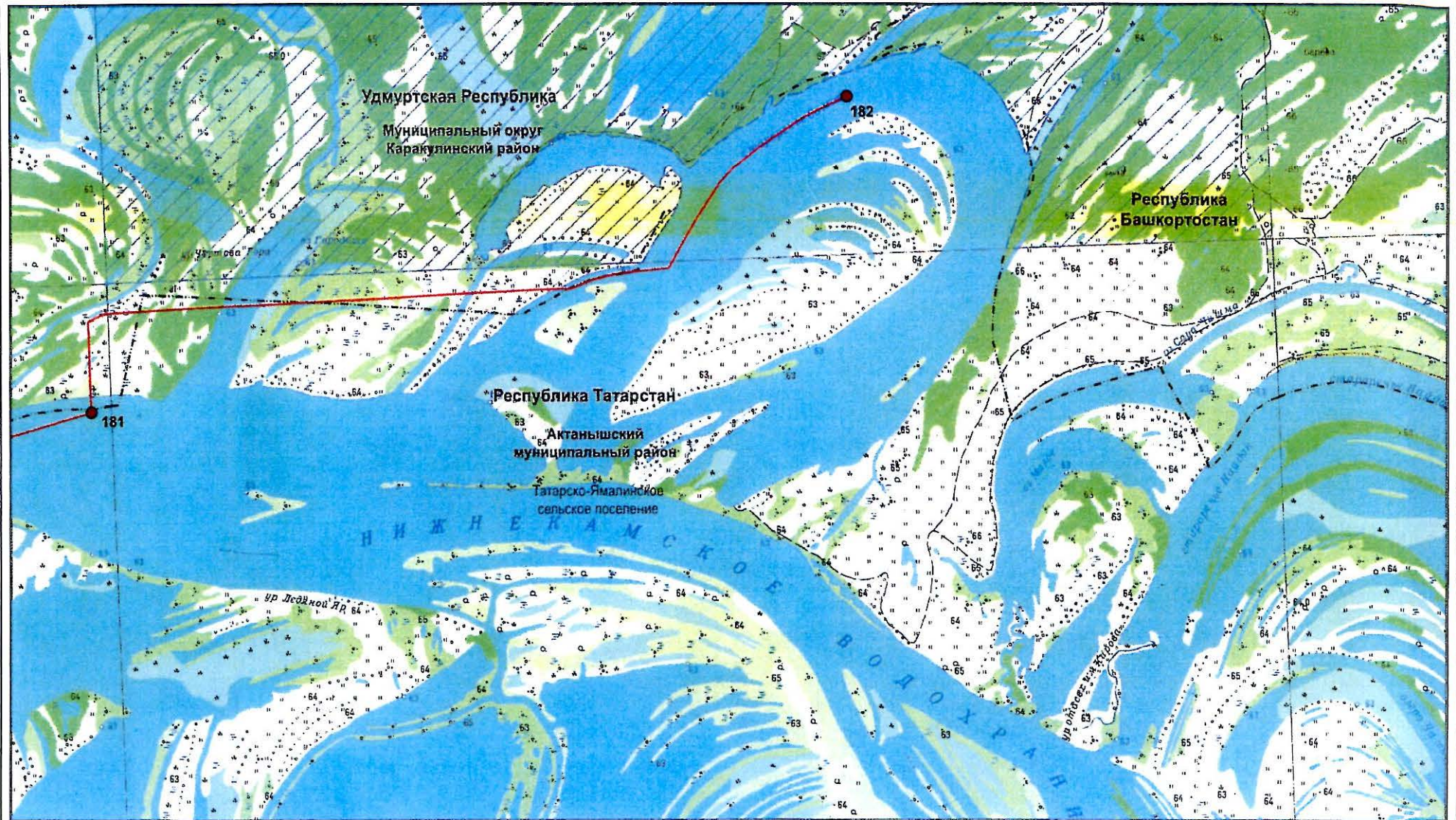
Масштаб 1:25 000

Используемые условные знаки и обозначения:

- 180 — поворотная точка границы
- — граница между Республикой Татарстан и Удмуртской Республикой
- - - - граница между субъектами Российской Федерации по данным картографической основы*

— — граница поселения

*Цифровые топографические карты открытого пользования
ФГБУ «Центр геодезии, картографии и ИПД»
М 1:25 000, 2016 г.



Масштаб 1:25 000

Используемые условные знаки и обозначения:

- 181 – поворотная точка границы
- граница между Республикой Татарстан и Удмуртской Республикой
- · - · - граница между субъектами Российской Федерации по данным картографической основы*

*Цифровые топографические карты открытого пользования
ФГБУ «Центр геодезии, картографии и ИПД»
М 1:25 000, 2016 г.

Приложение 2
к Соглашению об установлении
(описании) местоположения
границы между субъектами
Российской Федерации –
Республикой Татарстан и
Удмуртской Республикой
от «19» декабря 2022 года
№ 61

ТЕКСТОВОЕ ОПИСАНИЕ **местоположения границы между субъектами российской федерации –** **Республикой Татарстан и Удмуртской Республикой**

В настоящем текстовом описании местоположения границы между субъектами Российской Федерации – Республикой Татарстан и Удмуртской Республикой использованы условные обозначения (номера) поворотных точек границы, приведенные в графическом описании местоположения границы между субъектами Российской Федерации – Республикой Татарстан и Удмуртской Республикой.

Граница между Республикой Татарстан и Удмуртской Республикой проходит от точки 1, являющейся узловой (общей) точкой границ между Республикой Татарстан, Удмуртской Республикой и Кировской областью. Узловая точка расположена на юго-западной границе выдела 28 квартала 233 Южного участкового лесничества, северо-западной границе квартала 31 Лубянского участкового лесничества, юго-западной границе выдела 19 квартала 59 Сосновского участкового лесничества Вятско-Полянского лесничества Кировской области.

От точки 1 до точки 2 граница проходит в юго-восточном направлении 0,16 км по юго-западной границе квартала 233 Южного участкового лесничества, далее в северо-восточном направлении 0,29 км по границе квартала 31 Лубянского участкового лесничества, пересекая автодорогу к селу Лубяны Кукморского района Республики Татарстан, далее граница проходит в северо-восточном направлении 7,10 км по середине реки Улюшки вверх против течения.

От точки 2 до точки 3 граница проходит в юго-восточном, восточном и северо-восточном направлениях 5,64 км по границе между кварталами 4, 5, 6, 7, 8, 9 Лубянского участкового лесничества и кварталами 207, 208, 209, 210, 211, 212 Южного участкового лесничества, пересекая реку Сардауску.

От точки 3 до точки 4 граница проходит в общем восточном направлении 8,83 км по границе между кварталами 9, 1, 2, 12, 13, 14, 15

Лубянского участкового лесничества и кварталами 212, 206, 177, 178, 267, 180, 181 Южного участкового лесничества до реки Лубянки.

От точки 4 до точки 5 граница проходит в южном направлении 1,36 км по середине реки Лубянки вниз по течению, далее ломаной линией в общем южном направлении 4,34 км по просеке между кварталами 15, 30, 47, 65, 82 Лубянского участкового лесничества и кварталами 182, 213, 220, 228 Южного участкового лесничества.

От точки 5 до точки 6 граница проходит ломаной линией в общем западном направлении 6,24 км по просеке между кварталами 82, 81, 80, 79, 78, 77 Лубянского участкового лесничества и кварталами 236, 235, 234, 244, 243 Южного участкового лесничества.

От точки 6 до точки 7 граница проходит в юго-западном направлении 4,18 км по просеке между кварталами 77, 94, 93, 92 Лубянского участкового лесничества и кварталами 242, 250, 249, 257 Южного участкового лесничества.

От точки 7 до точки 8 граница проходит в юго-западном направлении 0,56 км и в северо-западном направлении 0,13 км по просеке между кварталом 102 Лубянского участкового лесничества и кварталами 257, 248 Южного участкового лесничества, далее в северо-западном направлении 0,10 км и в юго-западном направлении 0,32 км по сельскохозяйственным угодьям до реки Лубянки, далее по середине реки Лубянки 0,53 км вниз по течению, затем в юго-восточном направлении 0,56 км по границе между кварталом 110 Лубянского участкового лесничества и кварталом 248 Южного участкового лесничества, в общем юго-западном направлении 1,72 км по границе между кварталами 110, 109 Лубянского участкового лесничества и кварталами 257, 263 Южного участкового лесничества, 1,99 км по юго-восточным границам кварталов 109, 115, 114 Лубянского участкового лесничества, пересекая реку Сарамачку.

От точки 8 до точки 9 граница проходит в северо-западном направлении 1,51 км по юго-западным границам кварталов 114, 113 Лубянского участкового лесничества, далее в юго-западном направлении 0,59 км по юго-восточной границе квартала 113 Лубянского участкового лесничества, затем ломаной линией в общем юго-западном направлении 1,02 км вдоль юго-восточной границы села Лубяны Кукморского района Республики Татарстан, далее в южном направлении 0,58 км по восточной границе квартала 112 Лубянского участкового лесничества, далее ломаной линией в общем южном направлении 1,08 км вдоль восточной границы села Лубяны Кукморского района Республики Татарстан.

От точки 9 до точки 10 граница проходит в юго-восточном направлении 1,56 км по юго-западной границе квартала 267 Южного участкового лесничества, далее в юго-западном направлении 0,19 км до фарватера реки Вятки.

От точки 10 до точки 11 граница проходит в общем юго-восточном направлении 9,76 км по фарватеру реки Вятки вниз по течению.

От точки 11 до точки 12 граница проходит в северо-восточном направлении 0,25 км от фарватера реки Вятки до ее левого берега, далее ломаной линией в общем северном направлении 2,38 км по границе между кварталами 3, 1 Мортовского участкового лесничества и кварталами 270, 272 Южного участкового лесничества.

От точки 12 до точки 13 граница проходит ломаной линией в общем юго-восточном направлении 3,78 км по северо-восточным границам кварталов 1, 2, 5, 74 Мортовского участкового лесничества до реки Умяк.

От точки 13 до точки 14 граница проходит в северном направлении 0,60 км по середине реки Умяк вверх против течения, далее в общем северо-западном направлении 0,22 км по юго-западной границе квартала 6 Мортовского участкового лесничества, 0,51 км по сельскохозяйственным угодьям, 0,26 км по северо-восточной границе квартала 276 Южного участкового лесничества, далее в северо-западном направлении 0,73 км по границе между кварталом 72 Мортовского участкового лесничества и кварталом 276 Южного участкового лесничества до реки Умяк, далее сначала в общем северном, затем в общем восточном направлении 6,15 км по середине реки Умяк вверх против течения, пересекая автодорогу к деревне Бажениха Кизнерского района Удмуртской Республики.

От точки 14 до точки 15 граница проходит в общем северо-восточном направлении 0,43 км по сельскохозяйственным угодьям, 1,92 км по границе между кварталом 7 Мортовского участкового лесничества и кварталами 274, 275 Южного участкового лесничества, 1,07 км по сельскохозяйственным угодьям, далее в северо-западном направлении 0,49 км по сельскохозяйственным угодьям, 0,23 км по границе между кварталом 81 Мортовского участкового лесничества и кварталом 274 Южного участкового лесничества, затем в северо-восточном направлении 0,31 км по границе между кварталом 81 Мортовского участкового лесничества и кварталом 274 Южного участкового лесничества.

От точки 15 до точки 16 граница проходит в общем юго-восточном направлении 0,74 км по границе между кварталом 81 Мортовского участкового лесничества и кварталами 272, 291 Граховского лесничества, 0,35 км по сельскохозяйственным угодьям до лесополосы, далее в юго-

западном направлении 0,97 км и в северо-восточном направлении 0,69 км по сельскохозяйственным угодьям, далее в общем юго-восточном направлении 0,74 км по юго-западной стороне лесополосы, 0,16 км по сельскохозяйственным угодьям, 0,34 км по юго-западной границе квартала 291 Граховского лесничества, 0,46 км по границе между кварталом 11 Мортовского участкового лесничества и кварталом 291 Граховского лесничества, 0,57 км по сельскохозяйственным угодьям, пересекая реку Умяк.

От точки 16 до точки 17 граница проходит в северо-восточном направлении 0,13 км по сельскохозяйственным угодьям, пересекая реку Умяк, далее в северо-западном направлении 0,05 км вдоль береговой линии реки Умяк, затем ломаной линией в общем северо-восточном направлении 1,70 км до безымянного ручья, 0,61 км по руслу безымянного ручья вверх против течения, 0,28 км по сельскохозяйственным угодьям, 1,04 км по северо-западной границе квартала 81 Мортовского участкового лесничества.

От точки 17 до точки 18 граница проходит в общем юго-восточном направлении 0,78 км по границе между кварталом 81 Мортовского участкового лесничества и кварталом 299 Граховского лесничества, 0,44 км по юго-западной стороне лесополосы и 1,51 км по сельскохозяйственным угодьям, далее в общем юго-западном направлении 0,63 км по сельскохозяйственным угодьям, 0,63 км по юго-восточной стороне лесополосы.

От точки 18 до точки 19 граница проходит в юго-восточном направлении 0,92 км вдоль северо-восточной стороны лесопосадки, пересекая безымянный ручей, далее в общем северо-восточном направлении 0,46 км по юго-восточной стороне лесополосы, 0,22 км по сельскохозяйственным угодьям, далее в юго-восточном направлении 1,29 км по сельскохозяйственным угодьям.

От точки 19 до точки 20 граница проходит в северо-восточном направлении 0,80 км по северо-западной стороне лесополосы, далее ломаной линией в северном направлении 3,12 км и в северо-восточном направлении 1,79 км по сельскохозяйственным угодьям, затем в восточном направлении 0,34 км по границе между лесным массивом и кварталом 300 Граховского лесничества, пересекая реку Юрашку.

От точки 20 до точки 21 граница проходит в южном направлении 0,52 км по восточной границе лесного массива, далее в общем восточном направлении 0,72 км по северной стороне лесопосадки и сельскохозяйственным угодьям, затем граница поворачивает на юг и проходит 0,53 км по восточной стороне лесопосадки, далее в юго-восточном

направлении 0,35 км по сельскохозяйственным угодьям до реки Ультеранки, пересекает ее, далее проходит в юго-восточном направлении 0,31 км вдоль западной стороны автодороги к деревне Нижние Юраши Граховского района Удмуртской Республики, затем в южном направлении 1,67 км по сельскохозяйственным угодьям.

От точки 21 до точки 22 граница проходит в общем северо-западном направлении 0,50 км по сельскохозяйственным угодьям до реки Юрашки, пересекая ее, 0,22 км пересекая лесной массив, 0,13 км по сельскохозяйственным угодьям, 0,59 км по юго-западной стороне лесополосы, 0,06 км по сельскохозяйственным угодьям, далее граница проходит ломаной линией в юго-западном направлении 1,94 км по юго-восточной и северо-западной сторонам лесополосы, далее в юго-западном направлении 1,01 км и в юго-восточном направлении 1,19 км по сельскохозяйственным угодьям.

От точки 22 до точки 23 граница проходит в северо-восточном направлении 2,02 км по сельскохозяйственным угодьям до реки Юрашки.

От точки 23 до точки 24 граница проходит в юго-восточном направлении 0,50 км по середине реки Юрашки вверх против течения, далее в общем северо-восточном направлении 0,40 км по сельскохозяйственным угодьям, 0,20 км по северо-западной границе квартала 82 Мортовского участкового лесничества, 0,11 км по сельскохозяйственным угодьям, далее граница проходит в северо-восточном направлении 0,06 км по северо-восточной границе квартала 82 Мортовского участкового лесничества, далее в юго-восточном направлении 0,13 км по северо-восточной границе квартала 82 Мортовского участкового лесничества и 0,18 км по сельскохозяйственным угодьям, далее в северо-восточном направлении 0,61 км и в юго-восточном направлении 0,46 км по сельскохозяйственным угодьям.

От точки 24 до точки 25 граница проходит в южном направлении 0,34 км и в юго-западном направлении 0,95 км по сельскохозяйственным угодьям, далее в общем юго-западном направлении 0,26 км по юго-восточной границе квартала 82 Мортовского участкового лесничества, 0,61 км по сельскохозяйственным угодьям, пересекая реку Юраш, 0,12 км по северо-западной стороне лесополосы.

От точки 25 до точки 26 граница проходит в южном направлении 2,08 км по западной границе лесополосы, входящей в состав квартала 303 Граховского лесничества, пересекая грунтовую дорогу, соединяющую деревню Сарайкино Граховского района Удмуртской Республики и село Старый Юраш Елабужского района Республики Татарстан, далее в юго-восточном направлении 2,26 км по сельскохозяйственным угодьям.

От точки 26 до точки 27 граница проходит в северо-восточном направлении 4,94 км по сельскохозяйственным угодьям, пересекая реку Юраш.

От точки 27 до точки 28 граница проходит в северо-восточном направлении 3,97 км по сельскохозяйственным угодьям.

От точки 28 до точки 29 граница проходит в общем юго-восточном направлении 0,80 км по сельскохозяйственным угодьям, 0,53 км по юго-западной границе квартала 302 Граховского лесничества, 0,08 км по сельскохозяйственным угодьям, 0,67 км по северной стороне лесополосы.

От точки 29 до точки 30 граница проходит в северо-восточном направлении 3,40 км по северо-западной стороне лесополосы.

От точки 30 до точки 31 граница проходит в общем северо-восточном направлении 1,31 км по северо-западной стороне лесополосы, 0,47 км по юго-восточной стороне лесопосадки, 1,56 км по сельскохозяйственным угодьям, пересекая овраги, 0,42 км по северо-западной стороне лесопосадки, 0,08 км по сельскохозяйственным угодьям, 0,18 км вдоль лесопосадки, 0,53 км по сельскохозяйственным угодьям, пересекая безымянный ручей.

От точки 31 до точки 32 граница проходит в восточном направлении 1,70 км по сельскохозяйственным угодьям, далее в общем южном направлении 1,07 км по восточной стороне лесополосы, 0,37 км по сельскохозяйственным угодьям, далее в юго-восточном направлении 0,85 км по юго-западной стороне лесопосадки, далее в северном направлении 0,61 км по восточной стороне лесопосадки.

От точки 32 до точки 33 граница проходит в общем юго-восточном направлении 1,04 км по южной стороне лесопосадки, входящей в состав квартала 301 Граховского лесничества, 1,14 км по сельскохозяйственным угодьям, далее в северо-восточном направлении 0,95 км по сельскохозяйственным угодьям.

От точки 33 до точки 34 граница проходит в общем южном направлении 0,74 км по сельскохозяйственным угодьям, 0,44 км по западной стороне лесополосы, 0,06 км по сельскохозяйственным угодьям, далее в юго-восточном направлении 1,29 км по сельскохозяйственным угодьям и 0,68 км по северо-восточной стороне лесополосы, далее ломаной линией в общем юго-восточном направлении 2,08 км по сельскохозяйственным угодьям, пересекая овраг, до реки Яблочко.

От точки 34 до точки 35 граница проходит в общем юго-восточном направлении 1,86 км по середине реки Яблочко вниз по течению до впадения ее в реку Юрашку, далее граница проходит в юго-западном направлении

2,28 км по середине реки Юрашки вверх против течения, далее в южном направлении 1,39 км по безымянному ручью вверх против течения.

От точки 35 до точки 36 граница проходит в юго-восточном направлении 1,05 км по сельскохозяйственным угодьям, далее в восточном направлении 1,24 км по сельскохозяйственным угодьям, пересекая автодорогу к деревне Мишкино Граховского района Удмуртской Республики, далее в северо-восточном направлении 2,22 км и в восточном направлении 2,08 км по сельскохозяйственным угодьям.

От точки 36 до точки 37 граница проходит в общем северном направлении 1,55 км по сельскохозяйственным угодьям, 0,25 км по западной стороне лесополосы, 0,13 км по сельскохозяйственным угодьям до реки Юрашки.

От точки 37 до точки 38 граница проходит в восточном направлении 2,92 км по середине реки Юрашки вниз по течению.

От точки 38 до точки 39 граница проходит в северо-западном направлении 0,15 км по сельскохозяйственным угодьям, далее в северо-восточном направлении 1,34 км по сельскохозяйственным угодьям, затем в северо-западном направлении 1,64 км и в северном направлении 0,53 км по сельскохозяйственным угодьям.

От точки 39 до точки 40 граница проходит в восточном направлении 2,77 км вдоль южной стороны полосы отвода автодороги Верхняя Игра – Байтуганово, далее в общем юго-восточном направлении 0,42 км по сельскохозяйственным угодьям до впадения в реку Муктумер, 0,50 км по середине реки Муктумер вниз по течению.

От точки 40 до точки 41 граница проходит в северо-восточном направлении 0,39 км по середине реки Гришкин вверх против течения, пересекая автодорогу, соединяющую деревню Байтуганово Граховского района Удмуртской Республики и село Старое Гришкино Менделеевского района Республики Татарстан, и 0,66 км по середине пруда, далее в северном направлении 2,61 км по середине реки Гришкин вверх против течения, далее в северо-восточном направлении 0,39 км по восточной границе квартала 276 Граховского лесничества.

От точки 41 до точки 42 граница проходит в северо-западном направлении 0,15 км по границе между кварталом 74 Менделеевского участкового лесничества и кварталом 276 Граховского лесничества, далее в западном направлении 1,22 км по северо-восточной границе квартала 276 Граховского лесничества и 0,73 км по сельскохозяйственным угодьям.

От точки 42 до точки 43 граница проходит в северном направлении 4,51 км по сельскохозяйственным угодьям до реки Ерыксы.

От точки 43 до точки 44 граница проходит 2,24 км по середине реки Ерыксы вниз по течению, далее в северном направлении 0,20 км по сельскохозяйственным угодьям, затем граница поворачивает на запад и проходит 0,71 км по сельскохозяйственным угодьям, затем в общем северном направлении 0,32 км по сельскохозяйственным угодьям, 0,34 км по восточной стороне лесополосы, далее в северо-восточном направлении 1,12 км по сельскохозяйственным угодьям.

От точки 44 до точки 45 граница проходит в юго-восточном направлении 0,29 км по юго-западной границе квартала 195 Граховского лесничества, далее в общем северо-восточном направлении 0,25 км по юго-восточной границе квартала 195 Граховского лесничества, 0,49 км по просеке между кварталом 195 Граховского лесничества и кварталом 9 Менделеевского участкового лесничества, далее в общем юго-восточном направлении 0,84 км по просеке между кварталом 9 Менделеевского участкового лесничества и кварталом 195 Граховского лесничества, 0,06 км по юго-западной границе квартала 195 Граховского лесничества, 0,18 км по сельскохозяйственным угодьям, далее в северо-восточном направлении 0,26 км по сельскохозяйственным угодьям, пересекая реку Кокшанку, и 0,09 км по юго-восточной границе квартала 195 Граховского лесничества.

От точки 45 до точки 46 граница проходит в общем северо-западном направлении 0,31 км по северо-восточной границе квартала 195 Граховского лесничества, 0,24 км по юго-западной границе квартала 63 Менделеевского участкового лесничества, 0,60 км по границе между кварталом 63 Менделеевского участкового лесничества и кварталом 195 Граховского лесничества, далее в общем северо-восточном направлении 0,17 км по границе между кварталом 63 Менделеевского участкового лесничества и кварталом 195 Граховского лесничества, 0,38 км по восточной границе квартала 195 Граховского лесничества.

От точки 46 до точки 47 граница проходит ломаной линией в общем северо-западном направлении 1,68 км по лесной дороге вдоль северо-восточных границ кварталов 195, 194 Граховского лесничества, далее в общем юго-западном направлении 0,10 км, огибая юго-восточный угол православного кладбища села Новый Кокшан Менделеевского района Республики Татарстан, 0,33 км по северо-западной границе квартала 194 Граховского лесничества, далее в южном направлении 1,10 км по западной границе квартала 194 Граховского лесничества, пересекая реку Кокшанку, затем граница проходит ломаной линией в общем северо-западном направлении 0,26 км по западной границе квартала 194 Граховского лесничества, далее в северо-восточном направлении 0,29 км по юго-

восточной границе квартала 193 Граховского лесничества, затем в северо-западном направлении 0,90 км и в юго-западном направлении 1,50 км по северо-восточной и северо-западной границам квартала 193 Граховского лесничества, далее граница проходит в северном направлении 1,45 км по восточной границе квартала 191 Граховского лесничества, затем в северо-западном направлении 1,37 км по северо-восточной границе квартала 191 Граховского лесничества, далее ломаной линией в общем восточном направлении 1,34 км по южным границам кварталов 189, 188 Граховского лесничества, пересекая реку Кокшанку, далее в северо-восточном направлении 0,42 км по юго-восточной границе квартала 188 Граховского лесничества. Затем граница проходит в северо-западном направлении 0,94 км по северо-восточной границе квартала 188 Граховского лесничества, далее в восточном направлении 0,97 км по южной границе квартала 188 Граховского лесничества, затем граница проходит ломаной линией в общем южном направлении 1,70 км по западной границе квартала 190 Граховского лесничества до восточной окраины села Новый Кокшан Менделеевского района Республики Татарстан, далее в восточном направлении 0,24 км по южной границе квартала 190 Граховского лесничества, затем в северо-восточном направлении 0,42 км по юго-восточной границе квартала 190 Граховского лесничества, далее в северо-восточном направлении 0,52 км по просеке вдоль юго-восточной границы квартала 190 Граховского лесничества.

От точки 47 до точки 48 граница проходит в северо-западном направлении 0,11 км по границе между кварталом 5 Менделеевского участкового лесничества и кварталом 190 Граховского лесничества, далее в северном направлении 0,46 км по границе между кварталом 5 Менделеевского участкового лесничества и кварталом 190 Граховского лесничества, затем в северо-западном направлении 1,51 км по северо-восточным границам кварталов 190, 188 Граховского лесничества.

От точки 48 до точки 49 граница проходит в северо-восточном направлении 0,67 км по юго-западной границе лесного массива, далее граница проходит в северо-западном направлении 1,47 км по просеке вдоль юго-западных границ кварталов 4, 2 Менделеевского участкового лесничества.

От точки 49 до точки 50 граница проходит в северо-восточном направлении 0,88 км по северо-западной границе квартала 2 Менделеевского участкового лесничества, затем в южном направлении 1,43 км по восточным границам кварталов 2, 4 Менделеевского участкового лесничества, далее в общем юго-восточном направлении 1,54 км между кварталом 63

Менделеевского участкового лесничества и кварталом 110 Алнашского лесничества, 0,52 км по сельскохозяйственным угодьям, 0,10 км по северо-восточной границе квартала 63 Менделеевского участкового лесничества.

От точки 50 до точки 51 граница проходит в общем северо-восточном направлении 0,38 км по северо-западной границе квартала 7 Менделеевского участкового лесничества, 0,13 км по сельскохозяйственным угодьям, далее в восточном направлении 0,40 км по середине реки Возжайки вниз по течению, далее в общем юго-восточном направлении 0,24 км по сельскохозяйственным угодьям, 0,58 км по северо-восточной границе квартала 7 Менделеевского участкового лесничества, 0,35 км по границе между кварталом 7 Менделеевского участкового лесничества и кварталом 110 Алнашского лесничества, 0,16 км по сельскохозяйственным угодьям, пересекая реку Возжайку, 0,18 км по границе между кварталом 7 Менделеевского участкового лесничества и кварталом 110 Алнашского лесничества, 0,12 км по северо-восточной границе квартала 7 Менделеевского участкового лесничества, затем граница поворачивает на северо-восток и проходит 1,85 км по сельскохозяйственным угодьям, далее в северо-западном направлении 0,56 км по сельскохозяйственным угодьям.

От точки 51 до точки 52 граница проходит в восточном направлении 0,66 км по южной границе квартала 130 Алнашского лесничества, далее в общем юго-восточном направлении 1,21 км по северо-восточной стороне лесополосы, 0,67 км по сельскохозяйственным угодьям, пересекая безымянный ручей, далее в общем юго-западном направлении 0,40 км по сельскохозяйственным угодьям, 0,26 км по юго-восточной границе квартала 63 Менделеевского участкового лесничества, 0,16 км по границе между кварталом 63 Менделеевского участкового лесничества и кварталом 133 Алнашского лесничества, пересекая безымянный ручей, далее в южном направлении 0,29 км по западной границе квартала 133 Алнашского лесничества, далее в общем юго-восточном направлении 0,28 км по границе между кварталом 63 Менделеевского участкового лесничества и кварталом 133 Алнашского лесничества, 0,20 км по юго-восточной границе квартала 133 Алнашского лесничества, 0,27 км по границе между кварталом 63 Менделеевского участкового лесничества и кварталом 133 Алнашского лесничества, затем в северо-восточном направлении 0,42 км по юго-восточной границе квартала 133 Алнашского лесничества.

От точки 52 до точки 53 граница проходит в юго-восточном направлении 0,15 км по сельскохозяйственным угодьям и 0,77 км вдоль северо-восточной стороны лесополосы, далее в юго-западном направлении 0,21 км по юго-восточной стороне лесополосы, затем в юго-восточном

направлении 3,63 км по сельскохозяйственным угодьям, пересекая автодорогу к деревне Старая Юмья Алнашского района Удмуртской Республики, до реки Тоймы.

От точки 53 до точки 54 граница проходит в общем северо-восточном направлении 5,08 км по середине реки Тоймы вверх против течения.

От точки 54 до точки 55 граница проходит в общем юго-восточном направлении 1,68 км по сельскохозяйственным угодьям, трижды пересекая безымянный ручей, 1,51 км по середине безымянного ручья вверх против течения, затем в южном направлении 0,60 км по сельскохозяйственным угодьям, 0,22 км пересекая массив леса, далее в восточном направлении 0,86 км по северной границе квартала 30 Менделеевского участкового лесничества и 0,14 км по южной границе квартала 133 Алнашского лесничества.

От точки 55 до точки 56 граница проходит в северном направлении 0,88 км по восточной границе квартала 133 Алнашского лесничества, далее в общем северо-восточном направлении 1,01 км по северо-западной стороне лесополосы, 0,47 км по границе между кварталом 11 Менделеевского участкового лесничества и кварталом 133 Алнашского лесничества, 0,61 км по северо-западным границам кварталов 11, 12 Менделеевского участкового лесничества, 0,77 км по границе между кварталами 12, 13 Менделеевского участкового лесничества и кварталом 133 Алнашского лесничества, пересекая безымянный ручей.

От точки 56 до точки 57 граница проходит в общем северо-западном направлении 0,22 км по границе между кварталом 67 Менделеевского участкового лесничества и кварталом 133 Алнашского лесничества, 1,14 км по сельскохозяйственным угодьям, пересекая безымянный ручей, далее в юго-западном направлении 0,61 км по сельскохозяйственным угодьям, затем в северо-западном направлении 2,92 км по юго-западной стороне лесополосы и 0,72 км по сельскохозяйственным угодьям, пересекая автодорогу к деревне Тойгузино Менделеевского района Республики Татарстан, до реки Тоймы.

От точки 57 до точки 58 граница проходит в северо-восточном направлении 5,53 км по середине реки Тоймы вверх против течения.

От точки 58 до точки 59 граница проходит в общем юго-восточном направлении 0,47 км по юго-западной границе квартала 82 Алнашского лесничества, 0,49 км по юго-западной стороне лесополосы, далее в юго-западном направлении 0,41 км по северо-западной стороне лесополосы, далее в общем юго-восточном направлении 1,69 км по юго-западной стороне лесополосы, 0,46 км по сельскохозяйственным угодьям, 0,30 км пересекая массив леса, 0,36 км по северо-западной границе квартала 67 Менделеевского

участкового лесничества, далее в юго-восточном направлении 0,28 км и в северо-восточном направлении 0,71 км по границе между кварталом 67 Менделеевского участкового лесничества и кварталами 82, 83 Алнашского лесничества и 0,90 км по сельскохозяйственным угодьям.

От точки 59 до точки 60 граница проходит в общем юго-восточном направлении 1,03 км по сельскохозяйственным угодьям, 0,70 км по северо-восточной стороне лесополосы, 1,58 км по юго-западной стороне лесополосы, входящей в состав квартала 134 Алнашского лесничества, пересекая железную дорогу.

От точки 60 до точки 61 граница проходит в общем восточном направлении 3,50 км вдоль северной стороны полосы отвода автодороги Псеево – Крынды.

От точки 61 до точки 62 граница проходит ломаной линией в общем южном направлении 2,45 км по сельскохозяйственным угодьям, пересекая автодорогу Псеево – Крынды, далее в юго-восточном направлении 0,13 км по границе между кварталом 69 Менделеевского участкового лесничества и кварталом 135 Алнашского лесничества.

От точки 62 до точки 63 граница проходит в общем восточном направлении 1,42 км по северным границам кварталов 32, 33 Менделеевского участкового лесничества, далее в общем юго-восточном направлении 0,19 км по северо-восточной границе квартала 33 Менделеевского участкового лесничества, 0,39 км по границе между кварталом 33 Менделеевского участкового лесничества и кварталом 135 Алнашского лесничества, 0,41 км по северо-восточной границе квартала 33 Менделеевского участкового лесничества, 0,66 км по сельскохозяйственным угодьям, 0,71 км по юго-западной границе квартала 135 Алнашского лесничества, далее в южном направлении 0,75 км по сельскохозяйственным угодьям, затем в юго-восточном направлении 0,34 км по сельскохозяйственным угодьям до Нижнекамского водохранилища.

От точки 63 до точки 64 граница проходит ломаной линией в юго-восточном направлении 2,77 км, в северо-восточном направлении 2,78 км и в северо-западном направлении 0,47 км по акватории Нижнекамского водохранилища.

От точки 64 до точки 65 граница проходит в общем северо-западном направлении 0,04 км по сельскохозяйственным угодьям, 0,95 км по юго-западной границе квартала 142 Шаршадинского участкового лесничества, 0,27 км по сельскохозяйственным угодьям, далее в общем северо-восточном направлении 0,40 км по сельскохозяйственным угодьям, 0,18 км по границе между кварталом 150 Шаршадинского участкового лесничества и кварталом

136 Алнашского лесничества, 0,60 км по сельскохозяйственным угодьям, 0,30 км по северо-западной границе квартала 150 Шаршадинского участкового лесничества, далее в северо-западном направлении 0,75 км по юго-западной границе квартала 150 Шаршадинского участкового лесничества.

От точки 65 до точки 66 граница проходит в общем северном направлении 0,16 км по границе между кварталом 150 Шаршадинского участкового лесничества и кварталом 137 Алнашского лесничества, 0,96 км по восточной границе квартала 137 Алнашского лесничества, 0,56 км по западной стороне лесополосы, 2,98 км по сельскохозяйственным угодьям, пересекая автодорогу Псеево – Крынды.

От точки 66 до точки 67 граница проходит ломаной линией в общем северо-восточном направлении 0,98 км по сельскохозяйственным угодьям, пересекая реку Варзи.

От точки 67 до точки 68 граница проходит в общем северо-западном направлении 1,68 км по сельскохозяйственным угодьям, 1,21 км по северо-восточной границе квартала 56 Алнашского лесничества, 0,12 км по сельскохозяйственным угодьям.

От точки 68 до точки 69 граница проходит в северо-восточном направлении 0,41 км и в юго-восточном направлении 0,48 км по сельскохозяйственным угодьям, далее в юго-восточном направлении 0,22 км по массиву леса, далее в общем северном направлении 0,15 км по массиву леса, 0,19 км по сельскохозяйственным угодьям, 0,75 км по западной стороне лесополосы, далее в северо-западном направлении 0,67 км по юго-западной стороне лесополосы, 1,46 км по сельскохозяйственным угодьям, пересекая реку Парсю.

От точки 69 до точки 70 граница проходит в общем северо-восточном направлении 1,36 км по сельскохозяйственным угодьям, 0,08 км по северо-западной границе квартала 148 Шаршадинского участкового лесничества, далее в северном направлении 0,18 км по западной границе квартала 148 Шаршадинского участкового лесничества и 0,24 км по сельскохозяйственным угодьям, пересекая реку Парсю, далее в северо-западном направлении 0,64 км по юго-западной стороне лесополосы, затем в общем северо-западном направлении 0,63 км по северо-восточной границе квартала 53 Алнашского лесничества, 0,41 км по сельскохозяйственным угодьям.

От точки 70 до точки 71 граница проходит в общем юго-восточном направлении 1,10 км по сельскохозяйственным угодьям, 1,16 км по юго-западной границе квартала 33 Алнашского лесничества.

От точки 71 до точки 72 граница проходит в южном направлении 1,84 км по сельскохозяйственным угодьям.

От точки 72 до точки 73 граница проходит в северо-восточном направлении 1,18 км по сельскохозяйственным угодьям, далее в юго-восточном направлении 1,92 км по сельскохозяйственным угодьям.

От точки 73 до точки 74 граница проходит в южном направлении 0,08 км по сельскохозяйственным угодьям, затем в общем юго-восточном направлении 0,86 км по сельскохозяйственным угодьям, 2,77 км по юго-западной стороне лесополосы, входящей в состав квартала 33 Алнашского лесничества, 0,13 км по сельскохозяйственным угодьям, далее в восточном направлении 0,77 км по северной границе квартала 148 Шаршадинского участкового лесничества, пересекая автодорогу, соединяющую деревню Юмьяшур Алнашского района Удмуртской Республики и село Кичкетан Агрызского района Республики Татарстан.

От точки 74 до точки 75 граница проходит в общем северо-восточном направлении 0,54 км по северо-западной границе лесного массива, 0,68 км по сельскохозяйственным угодьям, пересекая реку Варзинку, 0,20 км по сельскохозяйственным угодьям, 0,40 км по северо-западной стороне лесополосы, 0,62 км по сельскохозяйственным угодьям до автодороги Псеево – Крынды, далее в северном направлении 0,18 км по автодороге Псеево – Крынды, далее в северо-восточном направлении 1,94 км по сельскохозяйственным угодьям, пересекая лесополосу, далее в северо-восточном направлении 0,03 км по западной границе квартала 149 Шаршадинского участкового лесничества, далее в общем северо-западном направлении 0,05 км по западной границе квартала 149 Шаршадинского участкового лесничества, 0,25 км по сельскохозяйственным угодьям, 0,05 км по западной границе квартала 149 Шаршадинского участкового лесничества, 0,33 км по сельскохозяйственным угодьям.

От точки 75 до точки 76 граница проходит в общем юго-западном направлении 0,29 км по сельскохозяйственным угодьям, пересекая автодорогу Псеево – Крынды, 0,30 км по юго-восточной стороне лесополосы, 0,16 км по сельскохозяйственным угодьям, далее в общем западном направлении 0,54 км по сельскохозяйственным угодьям, 1,63 км по южной стороне лесополосы, 0,58 км по северной границе квартала 33 Алнашского лесничества, далее в западном направлении 0,31 км и в северо-западном направлении 0,28 км по сельскохозяйственным угодьям.

От точки 76 до точки 77 граница проходит в общем северо-восточном направлении 5,60 км по сельскохозяйственным угодьям, 0,55 км по северо-западной стороне лесополосы.

От точки 77 до точки 78 граница проходит в общем северо-западном направлении 0,16 км по сельскохозяйственным угодьям, 0,99 км по юго-западной стороне лесополосы, 0,39 км по сельскохозяйственным угодьям, 0,19 км по северной границе квартала 19 Алнашского лесничества, затем в общем западном направлении 0,23 км по сельскохозяйственным угодьям, 0,12 км по южной границе квартала 153 Шаршадинского участкового лесничества, 0,24 км по сельскохозяйственным угодьям, 0,69 км по южной стороне лесополосы, 0,48 км по сельскохозяйственным угодьям.

От точки 78 до точки 79 граница проходит в общем северо-западном направлении 0,05 км по сельскохозяйственным угодьям, 0,45 км по границе между кварталом 153 Шаршадинского участкового лесничества и кварталом 19 Алнашского лесничества, 0,28 км по юго-западной границе квартала 153 Шаршадинского участкового лесничества, 0,50 км по сельскохозяйственным угодьям, далее в общем северо-восточном направлении 1,09 км по сельскохозяйственным угодьям, 0,06 км по северо-западной границе квартала 153 Шаршадинского участкового лесничества, пересекая безымянный ручей, далее в северо-восточном направлении 0,31 км по сельскохозяйственным угодьям, в общем северном направлении 0,08 км по сельскохозяйственным угодьям, 0,21 км по западной границе лесного массива, 0,20 км по сельскохозяйственным угодьям.

От точки 79 до точки 80 граница проходит в общем северо-западном направлении 0,64 км по сельскохозяйственным угодьям, 0,87 км по юго-западной стороне лесополосы, 0,83 км по сельскохозяйственным угодьям, 1,64 км по юго-западной стороне лесополосы, 0,19 км по сельскохозяйственным угодьям.

От точки 80 до точки 81 граница проходит в общем юго-западном направлении 1,39 км по сельскохозяйственным угодьям, пересекая реку Усу, 0,15 км по юго-восточной стороне лесополосы, далее в общем северо-западном направлении 0,58 км по сельскохозяйственным угодьям, 0,32 км по юго-западной стороне лесополосы, 0,18 км по сельскохозяйственным угодьям, 0,51 км по юго-западной стороне лесополосы, 0,15 км по сельскохозяйственным угодьям, 0,45 км по юго-западной стороне лесополосы, далее в северо-восточном направлении 0,28 км по северо-западной стороне лесополосы, 0,13 км по сельскохозяйственным угодьям, 0,28 км по северо-западной стороне лесополосы.

От точки 81 до точки 82 граница проходит в общем западном направлении 0,74 км по южной стороне лесополосы, 3,05 км по южным границам кварталов 115, 113, 112, 111, 110 Агрызского участкового

лесничества, пересекая безымянный ручей, 0,65 км по сельскохозяйственным угодьям.

От точки 82 до точки 83 граница проходит в северном направлении 0,30 км по сельскохозяйственным угодьям, далее в общем северо-западном направлении 0,30 км по сельскохозяйственным угодьям, 0,15 км по полосе отвода железной дороги Агрыз – Алнаши, пересекая ее, 0,85 км по юго-западной стороне лесополосы, далее в общем юго-западном направлении 0,20 км по юго-восточной границе квартала 141 Агрызского участкового лесничества, 1,31 км по юго-восточной стороне лесополосы.

От точки 83 до точки 84 граница проходит в общем северо-западном направлении 0,37 км вдоль южной стороны лесополосы, 0,38 км вдоль юго-западной стороны лесополосы, 0,17 км по сельскохозяйственным угодьям, далее в общем западном направлении 1,12 км по южной границе квартала 118 Агрызского участкового лесничества, 1,56 км по сельскохозяйственным угодьям, далее в общем северо-западном направлении 1,72 км по сельскохозяйственным угодьям, пересекая автодорогу, соединяющую деревню Абышево Алнашского района Удмуртской Республики и село Сукман Агрызского района Республики Татарстан, 1,16 км по северо-восточной границе квартала 8 Алнашского лесничества, 0,11 км по сельскохозяйственным угодьям.

От точки 84 до точки 85 граница проходит в общем северо-восточном направлении 0,24 км по сельскохозяйственным угодьям, 2,06 км по северо-западной стороне лесополосы, 0,42 км по сельскохозяйственным угодьям, 0,42 км по юго-восточной границе квартала 6 Алнашского лесничества, пересекая безымянный ручей, 0,95 км по сельскохозяйственным угодьям, 0,34 км по юго-восточной границе квартала 6 Алнашского лесничества, пересекая реку Чаж, 0,55 км по северо-западной границе квартала 95 Агрызского участкового лесничества.

От точки 85 до точки 86 граница проходит ломаной линией в общем северо-западном направлении 0,89 км по юго-западной границе квартала 95 Агрызского участкового лесничества, далее в северо-восточном направлении 0,22 км по северо-западной границе квартала 95 Агрызского участкового лесничества, далее в общем юго-восточном направлении 1,66 км по просеке между кварталами 95, 92 Агрызского участкового лесничества и кварталом 4 Алнашского лесничества, 1,80 км по северо-восточным границам кварталов 92, 93 Агрызского участкового лесничества.

От точки 86 до точки 87 граница проходит в северо-восточном направлении 1,35 км по северо-западной стороне лесополосы и 0,20 км по сельскохозяйственным угодьям, далее в северо-западном направлении

0,28 км по сельскохозяйственным угодьям, далее в северо-восточном направлении 0,24 км по сельскохозяйственным угодьям, далее в общем северо-западном направлении 0,15 км по сельскохозяйственным угодьям, пересекая безымянный ручей, 0,51 км по юго-западной границе квартала 142 Агрызского участкового лесничества, 0,14 км по северо-восточной границе квартала 4 Алнашского лесничества, пересекая безымянный ручей, 0,14 км по юго-западной границе квартала 142 Агрызского участкового лесничества, 0,54 км по юго-западной стороне лесополосы.

От точки 87 до точки 88 граница проходит в северо-восточном направлении 2,80 км по северо-западной стороне лесополосы.

От точки 88 до точки 89 граница проходит в юго-восточном направлении 0,55 км по северо-восточной стороне лесополосы и 0,62 км по юго-западной границе квартала 221 Горнякского участкового лесничества, далее в северо-восточном направлении 0,40 км по границе между кварталом 82 Агрызского участкового лесничества и кварталом 221 Горнякского участкового лесничества, пересекая реку Куран, и 0,17 км по юго-восточной границе квартала 221 Горнякского участкового лесничества, далее в северо-западном направлении 0,91 км по северо-восточной границе квартала 221 Горнякского участкового лесничества и 0,45 км по юго-западной стороне лесополосы.

От точки 89 до точки 90 граница проходит в общем северо-восточном направлении 0,67 км по северо-западной стороне лесополосы, 0,52 км по юго-восточной границе квартала 221 Горнякского участкового лесничества, пересекая безымянный ручей, 0,25 км по сельскохозяйственным угодьям, 0,56 км до реки Биер-Сарсак, затем в общем юго-восточном направлении 1,25 км по середине реки Биер-Сарсак вниз по течению, 0,17 км по сельскохозяйственным угодьям, 0,30 км по юго-западной границе квартала 221 Горнякского участкового лесничества, пересекая безымянный ручей, 0,16 км по сельскохозяйственным угодьям.

От точки 90 до точки 91 граница проходит в общем северном направлении 0,74 км по западной границе квартала 75 Агрызского участкового лесничества, пересекая безымянные ручьи и реку Сарсак, 0,20 км по сельскохозяйственным угодьям, 0,41 км по восточной границе квартала 205 Горнякского участкового лесничества, 0,48 км между кварталом 73 Агрызского участкового лесничества и кварталом 205 Горнякского участкового лесничества, 0,21 км по западной границе квартала 73 Агрызского участкового лесничества, 2,01 км по западной стороне лесополосы.

От точки 91 до точки 92 граница проходит в восточном направлении 1,86 км по сельскохозяйственным угодьям и в общем северном направлении 0,69 км по сельскохозяйственным угодьям, 0,97 км по западной границе квартала 57 Агрызского участкового лесничества, далее в общем западном направлении 0,82 км по южным границам кварталов 52, 51 Агрызского участкового лесничества, 0,78 км между кварталом 51 Агрызского участкового лесничества и кварталом 427 Яганского лесничества.

От точки 92 до точки 93 граница проходит в северо-восточном направлении 0,85 км по северо-западной границе квартала 51 Агрызского участкового лесничества, далее в общем восточном направлении 1,64 км по северным границам кварталов 51, 52, 53 Агрызского участкового лесничества, пересекая безымянный ручей, 0,42 км по границе между кварталом 53 Агрызского участкового лесничества и кварталом 427 Яганского лесничества, далее в общем северном направлении 0,41 км по границе между кварталом 131 Агрызского участкового лесничества и кварталом 427 Яганского лесничества, 1,09 км по западной границе квартала 131 Агрызского участкового лесничества, пересекая реку Юринку, 0,54 км по восточной границе квартала 426 Яганского лесничества.

От точки 93 до точки 94 граница проходит в северо-восточном направлении 0,93 км по сельскохозяйственным угодьям, далее ломаной линией в общем восточном направлении 0,56 км по северной границе квартала 132 Агрызского участкового лесничества, далее в общем юго-восточном направлении 0,97 км по границе между кварталом 132 Агрызского участкового лесничества и кварталами 428, 433 Яганского лесничества, 1,28 км по юго-западной границе квартала 433 Яганского лесничества, 0,86 км по границе между кварталом 132 Агрызского участкового лесничества и кварталом 434 Яганского лесничества.

От точки 94 до точки 95 граница проходит в общем северо-восточном направлении 0,36 км между кварталом 133 Агрызского участкового лесничества и кварталом 434 Яганского лесничества, 0,19 км по северо-западной границе квартала 133 Агрызского участкового лесничества, 0,61 км по сельскохозяйственным угодьям, 0,41 км по юго-восточной границе квартала 434 Яганского лесничества, 0,93 км по юго-восточной стороне лесополосы, 0,36 км по сельскохозяйственным угодьям, далее в общем северном направлении 0,39 км по сельскохозяйственным угодьям, 0,76 км по западным границам кварталов 133, 48 Агрызского участкового лесничества, пересекая реку Мувижу.

От точки 95 до точки 96 граница проходит в общем восточном направлении 0,52 км по границе между кварталом 48 Агрызского

участкового лесничества и кварталом 412 Яганского лесничества, 0,31 км по южной границе квартала 412 Яганского лесничества, далее в северо-восточном направлении 0,24 км по юго-восточной границе квартала 412 Яганского лесничества и 0,46 км по юго-восточной стороне лесополосы, далее в юго-восточном направлении 1,55 км по сельскохозяйственным угодьям, пересекая грунтовую дорогу, соединяющую деревню Итешево Малоपुरгинского района Удмуртской Республики и село Биктово Агрызского района Республики Татарстан.

От точки 96 до точки 97 граница проходит в общем северном направлении 2,74 км по сельскохозяйственным угодьям, пересекая безымянный ручей, 2,14 км по западной стороне лесополосы до реки Лекешмес.

От точки 97 до точки 98 граница проходит в юго-восточном направлении 1,74 км по середине реки Лекешмес вниз по течению, пересекая железную дорогу, до автодороги Агрыз – Красный Бор, далее в общем северном направлении 0,88 км вдоль западной стороны автодороги Агрыз – Красный Бор, 2,66 км по сельскохозяйственным угодьям, пересекая железную дорогу и автодорогу к деревне Верхняя Иж-Бобья Малоपुरгинского района Удмуртской Республики, до реки Бобинки.

От точки 98 до точки 99 граница проходит в западном направлении 3,46 км по середине реки Бобинки вверх против течения, далее в общем северном направлении 0,10 км по сельскохозяйственным угодьям, 2,23 км по западным границам кварталов 123, 121 Агрызского участкового лесничества.

От точки 99 до точки 100 граница проходит в западном направлении 2,47 км вдоль южной границы садовых участков, далее в общем северо-западном направлении 0,66 км по юго-западным границам кварталов 21, 20 Агрызского участкового лесничества, 1,63 км между кварталами 20, 17 Агрызского участкового лесничества и кварталом 371 Яганского лесничества, 0,65 км по юго-западной границе квартала 14 Агрызского участкового лесничества, пересекая автодорогу к деревне Баграш-Бигра Малоपुरгинского района Удмуртской Республики.

От точки 100 до точки 101 граница проходит в северо-восточном направлении 0,37 км по северо-западной границе квартала 14 Агрызского участкового лесничества, далее в юго-восточном направлении 1,16 км по северо-восточным границам кварталов 14, 17 Агрызского участкового лесничества, пересекая автодорогу к деревне Баграш-Бигра Малоपुरгинского района Удмуртской Республики, далее в восточном направлении 0,70 км по северной границе квартала 14 Агрызского участкового лесничества, затем в южном направлении 0,91 км по просеке между кварталами 14, 17 Агрызского

участкового лесничества и кварталом 351 Яганского лесничества, далее в восточном направлении 2,26 км по границе между кварталами 21, 22 Агрызского участкового лесничества и кварталом 351 Яганского лесничества.

От точки 101 до точки 102 граница проходит в общем северо-восточном направлении 0,85 км по границе между кварталом 22 Агрызского участкового лесничества и кварталом 350 Яганского лесничества, 0,71 км по северо-западной границе квартала 22 Агрызского участкового лесничества, 0,25 км по лесополосе, 0,24 км по сельскохозяйственным угодьям, затем в восточном направлении 0,47 км по сельскохозяйственным угодьям.

От точки 102 до точки 103 граница проходит ломаной линией в северном направлении 1,26 км по сельскохозяйственным угодьям, четыре раза пересекая железнодорожные пути и реку Агрызку, далее граница проходит в северном направлении 0,96 км по западной границе квартала 2 Агрызского участкового лесничества, далее в северо-западном направлении 1,99 км по юго-западным границам кварталов 2, 1 Агрызского участкового лесничества, пересекая грунтовую дорогу, соединяющую село Малая Пурга Малоपुरгинского района Удмуртской Республики и деревню Баграш-Бирга Малоपुरгинского района Удмуртской Республики, далее в северном направлении 0,48 км по западной границе квартала 1 Агрызского участкового лесничества.

От точки 103 до точки 104 граница проходит в северо-восточном направлении 0,50 км по северо-западной границе квартала 1 Агрызского участкового лесничества, далее в общем юго-восточном направлении 1,06 км по северо-восточной границе квартала 1 Агрызского участкового лесничества, 0,11 км по сельскохозяйственным угодьям, пересекая грунтовую дорогу, соединяющую село Малая Пурга Малоपुरгинского района Удмуртской Республики и деревню Баграш-Бирга Малоपुरгинского района Удмуртской Республики, далее сначала в юго-восточном, затем в северо-восточном направлении 0,50 км по лесному массиву, далее ломаной линией в общем северо-восточном направлении 0,60 км по сельскохозяйственным угодьям.

От точки 104 до точки 105 граница проходит в северо-восточном направлении 0,11 км вдоль северо-западной стороны кладбища, далее в общем юго-восточном направлении 0,32 км вдоль северо-восточной стороны кладбища, 0,19 км по сельскохозяйственным угодьям, далее в восточном направлении 0,50 км вдоль северной стороны объездной автодороги города Агрыза Республики Татарстан, затем в южном направлении 0,02 км, пересекая объездную автодорогу города Агрыза Республики Татарстан, далее

в западном направлении 0,18 км вдоль южной границы территории гаражей, затем в южном направлении 0,12 км вдоль восточной границы территории гаражей, далее в восточном направлении 0,15 км вдоль северной стороны дома № 1 по улице Гагарина и домов № 2д, 2ж по улице Карла Маркса города Агрыза Республики Татарстан, затем в северном направлении 0,05 км вдоль западной стороны проезжей части улицы Карла Маркса города Агрыза Республики Татарстан, далее в восточном направлении 0,87 км вдоль северной стороны автодороги, ведущей к нефтебазе, затем в общем юго-восточном направлении 0,62 км по сельскохозяйственным угодьям, пересекая автодорогу, ведущую к нефтебазе, 0,13 км вдоль юго-западной границы территории нефтебазы.

От точки 105 до точки 106 граница проходит в общем северо-восточном направлении 0,22 км по юго-восточной границе территории нефтебазы, 1,47 км вдоль западной стороны полосы отвода железной дороги, далее в восточном направлении 0,56 км, пересекая железную дорогу, вдоль южной границы территории базы стройматериалов, затем в восточном направлении 0,90 км по сельскохозяйственным угодьям, пересекая железнодорожные пути.

От точки 106 до точки 107 граница проходит в юго-западном направлении 1,46 км по середине мелиоративной канавы, далее в общем восточном направлении 1,85 км по территории железнодорожной станции Агрыз-2, 0,31 км по сельскохозяйственным угодьям до реки Иж.

От точки 107 до точки 108 граница проходит в общем юго-восточном направлении 2,05 км по середине реки Иж вниз по течению, пересекая железнодорожный мост, далее в юго-восточном направлении 0,52 км и в южном направлении 0,15 км между кварталом 7 Агрызского участкового лесничества и кварталом 317 Яганского лесничества.

От точки 108 до точки 109 граница проходит в юго-восточном направлении 0,36 км по просеке вдоль юго-западной границы квартала 317 Яганского лесничества, далее в общем северо-восточном направлении 0,27 км между кварталом 8 Агрызского участкового лесничества и кварталом 317 Яганского лесничества и 0,62 км по северо-западным границам кварталов 8, 5 Агрызского участкового лесничества, далее в северо-западном и северо-восточном направлениях 0,67 км по западной границе квартала 3 Агрызского участкового лесничества, затем граница проходит в восточном направлении 2,37 км между кварталами 3, 4 Агрызского участкового лесничества и кварталами 318, 319 Яганского лесничества.

От точки 109 до точки 110 граница проходит в общем южном направлении 2,61 км между кварталами 4, 6, 9, 11 Агрызского участкового лесничества и кварталами 319, 321, 353 Яганского лесничества, пересекая реку Пудшур, 0,53 км по восточной границе квартала 11 Агрызского участкового лесничества, далее в северо-западном направлении 1,69 км между кварталами 11, 10 Агрызского участкового лесничества и кварталом 352 Яганского лесничества, пересекая реку Туровку, далее в северном направлении 0,47 км по западной границе квартала 10 Агрызского участкового лесничества, далее в западном направлении 0,93 км по южной границе квартала 8 Агрызского участкового лесничества, пересекая реку Пудшур, далее в юго-западном направлении 0,21 км по юго-восточной границе лесного массива.

От точки 110 до точки 111 граница проходит в общем юго-западном направлении 0,39 км по юго-восточным границам кварталов 7, 120 Агрызского участкового лесничества, пересекая реку Туровку, далее в южном направлении 0,10 км по сельскохозяйственным угодьям, затем ломаной линией в общем юго-восточном направлении 1,36 км по северо-восточной границе квартала 13 Агрызского участкового лесничества.

От точки 111 до точки 112 граница проходит в южном направлении 2,71 км по просеке между кварталами 13, 16, 19, 24, 26, 28 Агрызского участкового лесничества и кварталами 359, 372, 374, 375 Яганского лесничества, далее в юго-западном направлении 0,70 км по просеке между кварталами 28, 31 Агрызского участкового лесничества и кварталом 129 Киясовского лесничества.

От точки 112 до точки 113 граница проходит в южном направлении 2,19 км по восточным границам кварталов 31, 33, 37, 41 Агрызского участкового лесничества, затем в юго-западном направлении 1,65 км между кварталами 41, 40, 39 Агрызского участкового лесничества и кварталом 1 Киясовского лесничества, далее в западном направлении 0,89 км между кварталом 126 Агрызского участкового лесничества и кварталом 131 Киясовского лесничества, затем в общем юго-западном направлении 0,28 км по сельскохозяйственным угодьям, 1,36 км между кварталом 126 Агрызского участкового лесничества и кварталом 131 Киясовского лесничества до реки Иж.

От точки 113 до точки 114 граница проходит в общем южном направлении 4,96 км по середине реки Иж вниз по течению.

От точки 114 до точки 115 граница проходит в общем южном направлении 3,30 км между кварталами 129, 43, 45, 47 Агрызского

участкового лесничества и кварталами 132, 2, 4, 6, 8 Киясовского лесничества, 0,76 км по сельскохозяйственным угодьям.

От точки 115 до точки 116 граница проходит в юго-западном направлении 1,34 км по сельскохозяйственным угодьям до реки Иж.

От точки 116 до точки 117 граница проходит в общем южном направлении 10,06 км по середине реки Иж вниз по течению.

От точки 117 до точки 118 граница проходит сначала в северо-восточном, далее в юго-западном направлении 0,63 км по середине левого рукава реки Иж, затем в южном направлении 12,20 км по середине реки Иж вниз по течению.

От точки 118 до точки 119 граница проходит в общем восточном направлении 0,47 км по сельскохозяйственным угодьям, 0,38 км между лесным массивом и кварталом 142 Киясовского лесничества, 1,34 км по сельскохозяйственным угодьям, 0,63 км между кварталом 140 Агрызского участкового лесничества и кварталом 142 Киясовского лесничества.

От точки 119 до точки 120 граница проходит в южном направлении 0,43 км по восточной границе квартала 140 Агрызского участкового лесничества, далее в общем юго-восточном направлении 0,26 км по сельскохозяйственным угодьям, 1,70 км по границе между кварталом 140 Агрызского участкового лесничества и кварталом 146 Киясовского лесничества, пересекая высоковольтную линию электропередачи и реку Утдыдинку, 0,64 км по сельскохозяйственным угодьям.

От точки 120 до точки 121 граница проходит в западном направлении 0,24 км по сельскохозяйственным угодьям и 0,12 км между кварталом 140 Агрызского участкового лесничества и кварталом 145 Киясовского лесничества, далее в общем северо-западном направлении 0,25 км между кварталом 140 Агрызского участкового лесничества и кварталом 145 Киясовского лесничества, 0,07 км по сельскохозяйственным угодьям, 0,33 км между кварталом 140 Агрызского участкового лесничества и кварталом 145 Киясовского лесничества, 0,07 км по сельскохозяйственным угодьям, 1,50 км между кварталом 140 Агрызского участкового лесничества и кварталом 145 Киясовского лесничества, пересекая реку Утдыдинку, 0,32 км по сельскохозяйственным угодьям, пересекая высоковольтную линию электропередачи, далее в общем юго-западном направлении 0,15 км между кварталом 140 Агрызского участкового лесничества и кварталом 145 Киясовского лесничества, 0,62 км по сельскохозяйственным угодьям.

От точки 121 до точки 122 граница проходит в общем южном направлении 1,28 км по сельскохозяйственным угодьям, пересекая реку

Утдядинку, 0,26 км по восточной стороне квартала 139 Агрызского участкового лесничества, 1,10 км по сельскохозяйственным угодьям.

От точки 122 до точки 123 граница проходит в северо-восточном направлении 0,30 км и в юго-восточном направлении 0,24 км по сельскохозяйственным угодьям, далее в общем южном направлении 0,30 км по сельскохозяйственным угодьям, 0,34 км между кварталом 140 Агрызского участкового лесничества и кварталом 145 Киясовского лесничества, 0,40 км по сельскохозяйственным угодьям, далее в западном направлении 0,49 км, в южном направлении 0,69 км и в юго-восточном направлении 0,38 км по сельскохозяйственным угодьям.

От точки 123 до точки 124 граница проходит в восточном направлении 0,26 км и в юго-восточном направлении 0,27 км по сельскохозяйственным угодьям, далее в южном направлении 0,80 км и в юго-восточном направлении 0,26 км по сельскохозяйственным угодьям, затем в общем юго-западном направлении 0,05 км по сельскохозяйственным угодьям, 0,21 км по середине озера, 0,18 км по лесному массиву до реки Иж.

От точки 124 до точки 125 граница проходит сначала в общем юго-восточном направлении 2,34 км, далее в общем восточном направлении 5,66 км, затем в общем юго-западном направлении 2,69 км и в общем южном направлении 2,15 км по середине реки Иж вниз по течению.

От точки 125 до точки 126 граница проходит в восточном направлении 0,74 км по северной границе квартала 14 Шаршадинского участкового лесничества, далее в юго-восточном направлении 2,08 км по северо-восточным границам кварталов 14, 15, 16 Шаршадинского участкового лесничества.

От точки 126 до точки 127 граница проходит в северо-западном направлении 3,72 км по юго-западным границам кварталов 8, 7, 4 Шаршадинского участкового лесничества.

От точки 127 до точки 128 граница проходит в восточном направлении 2,04 км по северной границе квартала 4 Шаршадинского участкового лесничества, далее в северо-восточном направлении 1,38 км между кварталом 4 Шаршадинского участкового лесничества и кварталом 156 Киясовского лесничества, далее в юго-западном направлении 0,86 км и ломаной линией в общем северо-западном направлении 1,88 км между кварталами 3, 2, 1 Шаршадинского участкового лесничества и кварталом 156 Киясовского лесничества, далее в северо-восточном направлении 1,19 км по северо-западной границе квартала 1 Шаршадинского участкового лесничества.

От точки 128 до точки 129 граница проходит в юго-восточном направлении 2,27 км по северо-восточным границам кварталов 1, 2, 3, 4 Шаршадинского участкового лесничества.

От точки 129 до точки 130 граница проходит в общем юго-западном направлении 0,92 км по юго-восточной границе квартала 4 Шаршадинского участкового лесничества, 1,34 км между кварталом 4 Шаршадинского участкового лесничества и кварталом 157 Киясовского лесничества, далее в юго-восточном направлении 0,53 км по северо-восточной границе квартала 4 Шаршадинского участкового лесничества.

От точки 130 до точки 131 граница проходит ломаной линией в юго-восточном, юго-западном направлениях 1,20 км по границе лесного массива, далее ломаной линией в общем южном направлении 0,71 км, пересекая лесной массив, затем ломаной линией в западном, юго-восточном, восточном, юго-западном направлениях 2,15 км по границе лесного массива.

От точки 131 до точки 132 граница проходит в юго-западном направлении 0,85 км по просеке между кварталом 8 Шаршадинского участкового лесничества и кварталом 159 Киясовского лесничества.

От точки 132 до точки 133 граница проходит в юго-восточном направлении 0,27 км, пересекая лесной массив, до реки Кырыкмас.

От точки 133 до точки 134 граница проходит в северо-восточном направлении 2,91 км по середине реки Кырыкмас вверх против течения.

От точки 134 до точки 135 граница проходит в юго-восточном направлении 0,15 км по северо-восточной границе квартала 11 Шаршадинского участкового лесничества, далее в юго-западном направлении 3,35 км между кварталами 11, 145, 19 Шаршадинского участкового лесничества и кварталами 159, 92, 99, 102 Киясовского лесничества.

От точки 135 до точки 136 граница проходит в общем юго-восточном направлении 2,06 км по просеке между кварталами 19, 24, 27 Шаршадинского участкового лесничества и кварталами 112, 115 Киясовского лесничества, 0,51 км по юго-западной границе квартала 115 Киясовского лесничества, 0,35 км по просеке между кварталом 145 Шаршадинского участкового лесничества и кварталами 115, 116 Киясовского лесничества, 0,15 км по юго-западной границе квартала 116 Киясовского лесничества, 0,57 км по просеке между кварталом 145 Шаршадинского участкового лесничества и кварталом 116 Киясовского лесничества, 0,31 км по юго-западной границе квартала 118 Киясовского лесничества, 1,17 км по просеке между кварталами 145, 154 Шаршадинского участкового лесничества и кварталом 118 Киясовского лесничества.

От точки 136 до точки 137 граница проходит в северо-восточном направлении 0,97 км вдоль северо-западной стороны автодороги «Агрыз – Красный Бор» – Кадряково, далее в общем северо-западном направлении 0,35 км по просеке между кварталом 33 Шаршадинского участкового лесничества и кварталами 118, 117 Киясовского лесничества, 2,11 км по северо-восточной границе квартала 117 Киясовского лесничества.

От точки 137 до точки 138 граница проходит в северо-восточном направлении 4,12 км по юго-восточным границам кварталов 114, 105, 101, 95 Киясовского лесничества, далее в юго-восточном направлении 0,86 км по юго-западным границам кварталов 95, 96 Киясовского лесничества, пересекая реку Чекалдинку.

От точки 138 до точки 139 граница проходит в общем юго-восточном направлении 1,41 км по сельскохозяйственным угодьям, 1,77 км по северо-восточной стороне лесополосы, 0,38 км по сельскохозяйственным угодьям и в юго-западном направлении 0,34 км по сельскохозяйственным угодьям.

От точки 139 до точки 140 граница проходит в южном направлении 1,80 км по западной границе квартала 119 Киясовского лесничества.

От точки 140 до точки 141 граница проходит в юго-восточном направлении 1,89 км по юго-западным границам кварталов 119, 123 Киясовского лесничества, далее в северо-восточном направлении 0,86 км по юго-восточной границе квартала 123 Киясовского лесничества, пересекая реку Крындинку, далее в юго-восточном направлении 0,66 км по юго-западным границам кварталов 123, 124 Киясовского лесничества.

От точки 141 до точки 142 граница проходит в юго-западном направлении 0,64 км по северо-западным границам кварталов 124, 126 Киясовского лесничества, далее в общем юго-восточном направлении 1,66 км по юго-западной границе квартала 126 Киясовского лесничества.

От точки 142 до точки 143 граница проходит в общем северо-восточном направлении 1,43 км по юго-восточной границе квартала 126 Киясовского лесничества, 1,44 км по северо-западной стороне лесополосы, 0,47 км по сельскохозяйственным угодьям.

От точки 143 до точки 144 граница проходит в южном направлении 0,98 км по сельскохозяйственным угодьям, далее в южном и юго-восточном направлениях 1,01 км по западной и юго-западной границам квартала 166 Киясовского лесничества, пересекая реку Малую Кумырсинку, затем в юго-восточном направлении 2,26 км по юго-западной стороне лесополосы и 0,20 км по сельскохозяйственным угодьям до реки Большой Кумырсинки.

От точки 144 до точки 145 граница проходит в восточном направлении 1,39 км по середине реки Большой Кумырсинки вниз по течению, далее в

южном направлении 0,21 км по лесному массиву, далее в северо-восточном направлении 0,39 км и в юго-восточном направлении 1,61 км по сельскохозяйственным угодьям до реки Сенной Лог.

От точки 145 до точки 146 граница проходит в северо-восточном направлении 1,71 км по середине реки Сенной Лог вниз по течению и 0,15 км по сельскохозяйственным угодьям, затем в восточном направлении 0,09 км по северной границе квартала 153 Красноборского участкового лесничества, далее в восточном направлении 0,58 км и в северо-восточном направлении 0,23 км по сельскохозяйственным угодьям, затем в северо-западном направлении 0,61 км по сельскохозяйственным угодьям, пересекая реку Большую Кумырсинку, до ручья Поломский, далее в северном направлении 0,69 км по середине ручья Поломский вверх против течения, далее граница проходит в северном направлении 0,99 км, пересекая ручей Поломский, и в восточном направлении 1,21 км по сельскохозяйственным угодьям.

От точки 146 до точки 147 граница проходит в общем северо-западном направлении 1,17 км по сельскохозяйственным угодьям, 0,41 км по юго-западной границе квартала 153 Красноборского участкового лесничества, 0,15 км по юго-западной границе квартала 63 Девятернинского участкового лесничества, 0,25 км по сельскохозяйственным угодьям, 0,14 км по юго-западной границе квартала 63 Девятернинского участкового лесничества, 0,30 км по сельскохозяйственным угодьям, пересекая безымянные ручьи, 0,50 км по юго-западной границе квартала 63 Девятернинского участкового лесничества, 0,30 км по сельскохозяйственным угодьям.

От точки 147 до точки 148 граница проходит в северо-восточном направлении 2,43 км по сельскохозяйственным угодьям до реки Кады.

От точки 148 до точки 149 граница проходит в северо-западном направлении 4,17 км между кварталами 63, 51, 50, 49 Девятернинского участкового лесничества и кварталами 109, 98, 91, 85 Киясовского лесничества, пересекая реки Ары-Казы и Улу-Казы.

От точки 149 до точки 150 граница проходит в северо-западном направлении 1,21 км между кварталом 49 Девятернинского участкового лесничества и кварталом 85 Киясовского лесничества, далее в общем северном направлении 0,55 км по восточным границам кварталов 85, 77 Киясовского лесничества и 0,37 км между кварталом 47 Девятернинского участкового лесничества и кварталом 77 Киясовского лесничества.

От точки 150 до точки 151 граница проходит в северо-западном направлении 6,24 км по просеке между кварталами 47, 46, 43, 56, 34, 23 Девятернинского участкового лесничества и кварталами 77, 66, 52, 50, 49, 162, 35 Киясовского лесничества, пересекая реку Кырыкмас.

От точки 151 до точки 152 граница проходит в северо-западном направлении 3,65 км по просеке между кварталами 23, 22, 9 Девятернинского участкового лесничества и кварталами 35, 34, 33, 32 Киясовского лесничества.

От точки 152 до точки 153 граница проходит в общем северо-восточном направлении 0,73 км по просеке между кварталом 9 Девятернинского участкового лесничества и кварталами 31, 149 Киясовского лесничества, 2,39 км по северо-западным границам кварталов 9, 10 Девятернинского участкового лесничества, затем в юго-восточном направлении 2,29 км по просеке между кварталами 10, 11, 12 Девятернинского участкового лесничества и кварталом 149 Киясовского лесничества, пересекая реку Киясовку.

От точки 153 до точки 154 граница проходит в северо-восточном направлении 2,19 км между кварталами 12, 13, 14 Девятернинского участкового лесничества и кварталами 149, 148 Киясовского лесничества до южной границы деревни Дубровский Киясовского района Удмуртской Республики, далее ломаной линией в общем юго-восточном направлении 1,57 км между кварталами 14, 55, 15 Девятернинского участкового лесничества и кварталами 148, 147 Киясовского лесничества, пересекая реку Шихостанку.

От точки 154 до точки 155 граница проходит в северо-восточном направлении 3,02 км по просеке между кварталами 15, 3, 4 Девятернинского участкового лесничества и кварталом 147 Киясовского лесничества, далее в юго-восточном направлении 0,79 км по просеке вдоль северо-восточных границ кварталов 4, 5 Девятернинского участкового лесничества, затем в северо-восточном направлении 2,57 км по северо-западным границам кварталов 5, 1, 2 Девятернинского участкового лесничества, пересекая безымянный ручей.

От точки 155 до точки 156 граница проходит в юго-восточном направлении 7,91 км по середине реки Холодный Ключ вниз по течению до реки Кырыкмас.

От точки 156 до точки 157 граница проходит в общем северо-восточном направлении 4,35 км по середине реки Кырыкмас вверх против течения, далее в общем восточном направлении 2,95 км по старице реки Кырыкмас, затем в общем юго-восточном направлении 2,92 км по середине реки Бимы вверх против течения.

От точки 157 до точки 158 граница проходит в общем северо-западном направлении 0,76 км по сельскохозяйственным угодьям, 0,22 км по северо-восточной границе квартала 146 Кермасского участкового лесничества, затем

в юго-восточном направлении 0,70 км по юго-западной границе квартала 114 Кермасского участкового лесничества, в юго-восточном, южном и юго-западном направлениях 1,75 км по просеке между кварталами 61 Девятернинского участкового лесничества и кварталами 114, 115, 116, 119 Кермасского участкового лесничества, далее граница проходит в юго-западном направлении 0,25 км по сельскохозяйственным угодьям и 0,27 км по лесному массиву, далее в северо-западном направлении 0,54 км по сельскохозяйственным угодьям до реки Бимы, затем в южном направлении 3,45 км по середине реки Бимы вверх против течения.

От точки 158 до точки 159 граница проходит в юго-восточном направлении 0,54 км и в юго-западном направлении 2,69 км по сельскохозяйственным угодьям.

От точки 159 до точки 160 граница проходит в общем юго-восточном направлении 1,31 км по сельскохозяйственным угодьям, 0,54 км вдоль северной стороны автодороги к селу Черново Каракулинского района Удмуртской Республики.

От точки 160 до точки 161 граница проходит в общем южном направлении 1,16 км по сельскохозяйственным угодьям, 2,41 км по восточной стороне лесополосы, затем в юго-восточном направлении 0,68 км по юго-западной стороне лесополосы.

От точки 161 до точки 162 граница проходит ломаной линией в общем южном направлении 2,90 км по восточной стороне лесополосы.

От точки 162 до точки 163 граница проходит в юго-западном направлении 3,14 км по юго-восточной стороне лесополосы до реки Кукши, далее в северо-западном направлении 3,38 км по середине реки Кукши вниз по течению до реки Бимы.

От точки 163 до точки 164 граница проходит в общем юго-западном направлении 1,51 км по середине реки Бимы вверх против течения, 3,60 км по старице реки Бимы, 2,36 км по середине реки Бимы вверх против течения, 0,26 км по старице реки Бимы, 2,49 км по середине реки Бимы вверх против течения.

От точки 164 до точки 165 граница проходит в юго-западном направлении 2,55 км по старому руслу реки Бимы вверх против течения.

От точки 165 до точки 166 граница проходит в общем юго-западном направлении 4,99 км по середине реки Бимы вверх против течения, 0,44 км по старице реки Бимы.

От точки 166 до точки 167 граница проходит в общем юго-восточном направлении 1,22 км по сельскохозяйственным угодьям, 0,53 км по лесополосе, 1,51 км по сельскохозяйственным угодьям.

От точки 167 до точки 168 граница проходит в общем юго-западном направлении 0,09 км по сельскохозяйственным угодьям, 2,61 км по юго-восточной стороне лесополосы, 0,34 км по юго-восточной границе квартала 153 Красноборского участкового лесничества, 0,24 км по сельскохозяйственным угодьям, 0,81 км по юго-восточной границе квартала 153 Красноборского участкового лесничества, затем в юго-западном и западном направлениях 0,50 км по сельскохозяйственным угодьям, далее в западном направлении 0,41 км по северной границе квартала 67 Каракулинского лесничества и 0,43 км по сельскохозяйственным угодьям.

От точки 168 до точки 169 граница проходит в общем юго-западном направлении 0,18 км по сельскохозяйственным угодьям, 0,66 км по юго-восточной стороне лесополосы, далее в северо-западном направлении 1,64 км по юго-западной стороне лесополосы и 0,96 км по сельскохозяйственным угодьям до реки Бимы.

От точки 169 до точки 170 граница проходит в южном направлении 1,56 км по середине реки Бимы вверх против течения, далее в общем восточном направлении 1,29 км по сельскохозяйственным угодьям, пересекая озеро и безымянный ручей, 0,17 км по северной границе квартала 156 Красноборского участкового лесничества, далее в юго-восточном направлении 0,73 км по сельскохозяйственным угодьям.

От точки 170 до точки 171 граница проходит в юго-западном направлении 3,81 км по сельскохозяйственным угодьям, пересекая овраги и безымянные ручьи, далее в северо-западном направлении 1,74 км по сельскохозяйственным угодьям, пересекая лесополосу и безымянный ручей, до реки Бимы.

От точки 171 до точки 172 граница проходит в общем юго-западном направлении 4,41 км по середине реки Бимы вверх против течения, далее в северо-западном, западном и южном направлениях 0,24 км по старице реки Бимы, затем в юго-западном направлении 1,97 км по середине реки Бимы вверх против течения.

От точки 172 до точки 173 граница проходит в юго-восточном направлении 1,39 км по сельскохозяйственным угодьям, далее в южном направлении 0,62 км по восточной стороне лесополосы, затем в северо-западном направлении 0,28 км по юго-западной стороне лесополосы и 1,60 км по сельскохозяйственным угодьям до реки Бимы, далее в общем западном направлении 6,94 км по середине реки Бимы вверх против течения.

От точки 173 до точки 174 граница проходит в общем юго-западном направлении 1,10 км по сельскохозяйственным угодьям, 0,97 км по юго-восточной стороне лесополосы, затем в общем южном направлении 0,05 км

по восточной границе квартала 181 Красноборского участкового лесничества, 0,27 км по сельскохозяйственным угодьям, 0,43 км по восточной границе квартала 181 Красноборского участкового лесничества, пересекая реку Ильнешку и безымянный ручей, 0,20 км по сельскохозяйственным угодьям.

От точки 174 до точки 175 граница проходит в общем юго-восточном направлении 0,63 км по сельскохозяйственным угодьям, 0,41 км по юго-западной границе лесного массива, 0,16 км пересекая лесной массив, 0,21 км по сельскохозяйственным угодьям, далее в южном направлении 0,79 км по восточной стороне лесополосы, далее в юго-восточном направлении 0,43 км по безымянному ручью и 1,19 км по сельскохозяйственным угодьям до автодороги Каракулино – Красный Бор, далее в северо-восточном направлении 0,39 км вдоль северной стороны автодороги Каракулино – Красный Бор, далее в северо-восточном направлении 0,20 км и в юго-восточном направлении 0,56 км по сельскохозяйственным угодьям, пересекая автодорогу Каракулино – Красный Бор.

От точки 175 до точки 176 граница проходит в общем южном направлении 2,01 км по сельскохозяйственным угодьям, 0,67 км по северо-западной границе квартала 82 Каракулинского лесничества, 0,54 км по восточной стороне лесополосы.

От точки 176 до точки 177 граница проходит в восточном направлении 1,69 км по границе между кварталами 151, 152 Красноборского участкового лесничества и кварталом 82 Каракулинского лесничества, далее в северо-восточном направлении 0,42 км по северо-западной границе квартала 152 Красноборского участкового лесничества и 0,27 км по лесному массиву, огибая урочище Зуево, далее в северо-западном направлении 0,30 км по лесному массиву.

От точки 177 до точки 178 граница проходит в юго-восточном направлении 0,35 км по юго-западной границе квартала 82 Каракулинского лесничества, далее в юго-западном направлении 0,65 км вдоль береговой линии реки Камы (Нижнекамское водохранилище) по северо-западной границе квартала 82 Каракулинского лесничества и 0,31 км по акватории реки Камы, далее в южном направлении 0,02 км и в юго-восточном направлении 1,04 км, огибая безымянный остров, далее в юго-восточном направлении 0,81 км по акватории до фарватера реки Камы (Нижнекамское водохранилище).

От точки 178 до точки 179 граница проходит в общем восточном направлении 2,28 км по фарватеру реки Камы (Нижнекамское водохранилище) вверх против течения, 7,06 км по протоке, огибая

безымянный остров, до фарватера реки Камы (Нижнекамское водохранилище).

От точки 179 до точки 180 граница проходит в северо-восточном направлении 8,24 км по фарватеру реки Камы вверх против течения до устья реки Белой (Нижнекамское водохранилище).

От точки 180 до точки 181 граница проходит в общем восточном направлении 8,35 км по фарватеру реки Белой вверх против течения и 1,32 км по акватории реки Белой (Нижнекамское водохранилище) против течения.

От точки 181 до точки 182 граница проходит в общем северном направлении 0,10 км по акватории реки Белой (Нижнекамское водохранилище) до правого берега реки Белой, 0,50 км по сельскохозяйственным угодьям, далее в общем северо-восточном направлении 0,37 км по сельскохозяйственным угодьям, 0,51 км пересекая лесной массив, 2,40 км по сельскохозяйственным угодьям, пересекая болото, залив, далее до середины протоки, далее по протоке 0,67 км до середины староречья Сомово (Нижнекамское водохранилище), 1,71 км по середине староречья Сомово (Нижнекамское водохранилище).

Граница между Республикой Татарстан и Удмуртской Республикой заканчивается в точке 182, являющейся узловой (общей) точкой границ Республики Татарстан, Удмуртской Республики и Республики Башкортостан. Узловая точка границ расположена на середине протоки Сомово реки Белой (Нижнекамское водохранилище) на расстоянии 5,1 км на юго-запад от здания школы в деревне Саузово Республики Башкортостан.

Примечание – в настоящем текстовом описании местоположения границы использованы сокращенные наименования лесничеств и участковых лесничеств субъектов Российской Федерации – Республики Татарстан и Удмуртской Республики. Соответствия между сокращенным и полным наименованием лесничеств, участковых лесничеств приведены в таблице:

Сокращенное наименование	Полное наименование
Агрызское участковое лесничество	Агрызское участковое лесничество Агрызского лесничества Республики Татарстан
Алнашское лесничество	Алнашское лесничество Удмуртской Республики

Сокращенное наименование	Полное наименование
Горнякское участковое лесничество	Горнякское участковое лесничество Можгинского лесничества Удмуртской Республики
Граховское лесничество	Граховское лесничество Удмуртской Республики
Девятернинское участковое лесничество	Девятернинское участковое лесничество Агрызского лесничества Республики Татарстан
Каракулинское лесничество	Каракулинское лесничество Удмуртской Республики
Кермасское участковое лесничество	Кермасское участковое лесничество Сарапульского лесничества Удмуртской Республики
Киясовское лесничество	Киясовское лесничество Удмуртской Республики
Красноборское участковое лесничество	Красноборское участковое лесничество Агрызского лесничества Республики Татарстан
Лубянское участковое лесничество	Лубянское участковое лесничество Елабужского лесничества Республики Татарстан
Менделеевское участковое лесничество	Менделеевское участковое лесничество Елабужского лесничества Республики Татарстан
Мортовское участковое лесничество	Мортовское участковое лесничество Елабужского лесничества Республики Татарстан
Шаршадинское участковое лесничество	Шаршадинское участковое лесничество Агрызского лесничества Республики Татарстан
Южное участковое лесничество	Южное участковое лесничество Кизнерского лесничества Удмуртской Республики
Яганское лесничество	Яганское лесничество Удмуртской Республики