



**ПОСТАНОВЛЕНИЕ  
ГОСУДАРСТВЕННОГО СОВЕТА  
РЕСПУБЛИКИ ТАТАРСТАН**

О проекте закона Республики Татарстан № 420-6  
«Об изменении границ территорий муниципальных  
образований «город Болгар» и «Приволжское сельское  
поселение» Спасского муниципального района и внесе-  
нии изменений в Закон Республики Татарстан  
«Об установлении границ территорий и статусе муни-  
ципального образования «Спасский муниципальный  
район» и муниципальных образований в его составе»

---

Государственный Совет Республики Татарстан ПОСТАНОВЛЯЕТ:

Принять в первом чтении проект закона Республики Татарстан № 420-6 «Об изменении границ территорий муниципальных образований «город Болгар» и «Приволжское сельское поселение» Спасского муниципального района и внесении изменений в Закон Республики Татарстан «Об установлении границ территорий и статусе муниципального образования «Спасский муниципальный район» и муниципальных образований в его составе», внесенный Советом Спасского муниципального района Республики Татарстан.

Председатель Государственного  
Совета Республики Татарстан



Ф.Х. Мухаметшин

г. Казань,  
8 июня 2023 года  
№ 1989-VI ГС

Проект вносится Советом Спасского  
муниципального района Республики  
Татарстан

**ЗАКОН  
РЕСПУБЛИКИ ТАТАРСТАН**

**Об изменении границ территорий муниципальных образований  
«город Болгар» и «Приволжское сельское поселение» Спасского  
муниципального района и внесении изменений в Закон Республики Татарстан  
«Об установлении границ территорий и статусе муниципального образования  
«Спасский муниципальный район» и муниципальных  
образований в его составе»**

**Статья 1**

Изменить границы территорий муниципальных образований «город Болгар» и «Приволжское сельское поселение», входящих в состав Спасского муниципального района Республики Татарстан, согласно приложению к настоящему Закону.

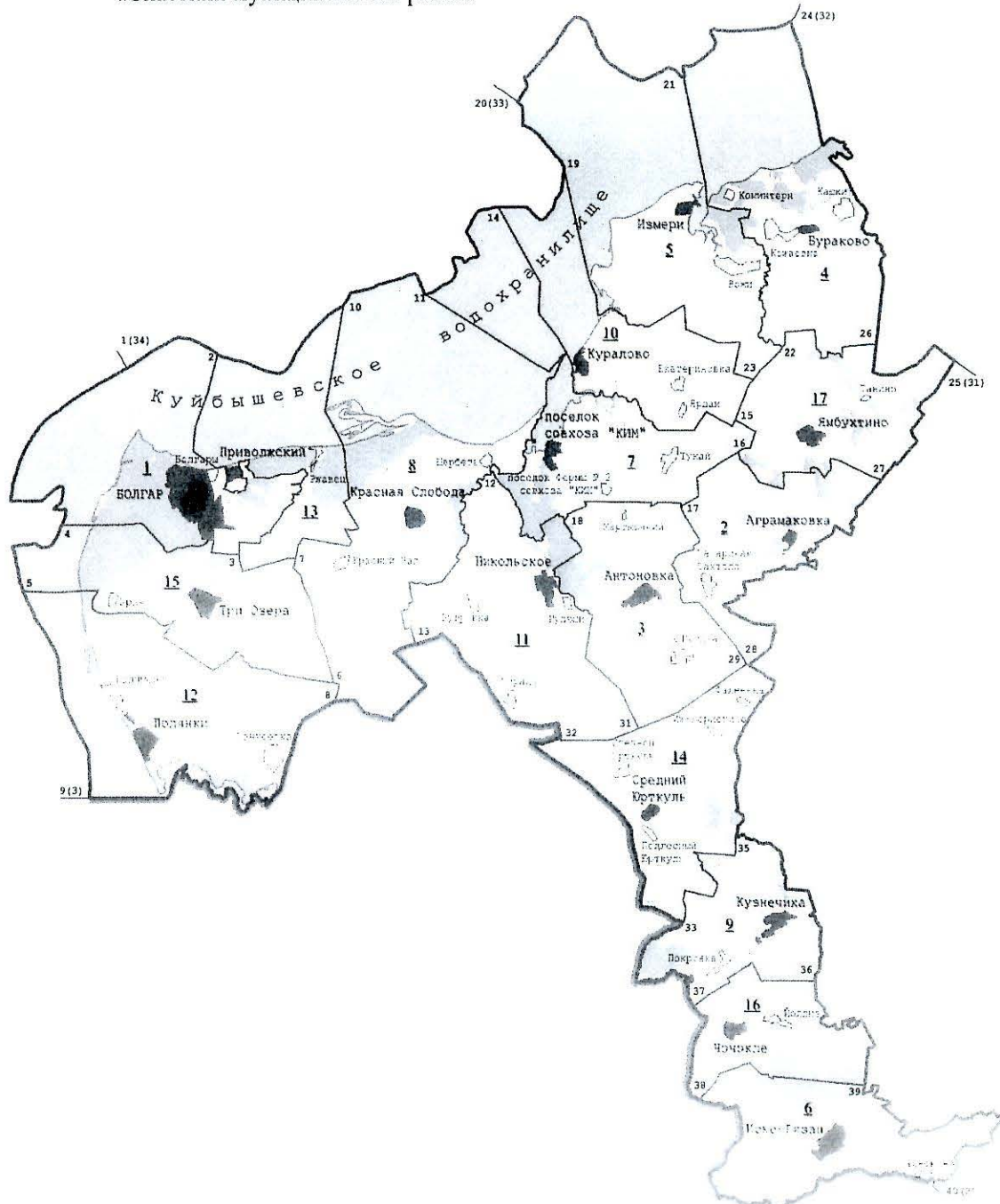
**Статья 2**

Внести в Закон Республики Татарстан от 31 января 2005 года № 40-ЗРТ «Об установлении границ территорий и статусе муниципального образования «Спасский муниципальный район» и муниципальных образований в его составе» (Ведомости Государственного Совета Татарстана, 2005, № 1 (III часть); 2008, № 7 (II часть); 2009, № 7 - 8 (I часть); 2013, № 6 (II часть); 2014, № 11 (III часть); Собрание законодательства Республики Татарстан, 2017, № 17 (часть I) следующие изменения:

1) приложение 1 изложить в следующей редакции:

**Карта-схема**  
 границ муниципальных образований, входящих в состав  
 муниципального образования  
 «Спаский муниципальный район»

«Приложение 1  
 к Закону Республики Татарстан  
 «Об установлении границ территорий  
 и статусе муниципального образования  
 «Спаский муниципальный район»  
 и муниципальных образований в его составе»



Условные обозначения

- граница Республики Татарстан
- граница муниципального района
- номер узловой точки
- границы поселений и их номера
- населенные пункты
- административный центр поселения
- административный центр муниципального района

Описание смежных  
 границ муниципального района

- 1 (34) – 20 (33) - Камско-Устьинский муниципальный район
- 20 (33) – 24 (32) - Ланшевский муниципальный район
- 24 (32) – 25 (31) - Алексеевский муниципальный район
- 25 (31) – 40 (2) - Алькеевский муниципальный район
- 40 (2) – 3 (3) - Ульяновская область
- 9 (3) – 1 (34) - Тетюшский муниципальный район



Городское и сельские поселения,  
входящие в состав муниципального образования  
«Спасский муниципальный район»

№ на карте-схеме	Муниципальное образование
1	город Болгар
2	Аграмаковское сельское поселение
3	Антоновское сельское поселение
4	Бураковское сельское поселение
5	Измерское сельское поселение
6	Иске-Рязапское сельское поселение
7	Кимовское сельское поселение
8	Краснослободское сельское поселение
9	Кузнечихинское сельское поселение
10	Кураловское сельское поселение
11	Никольское сельское поселение
12	Полянское сельское поселение
13	Приволжское сельское поселение
14	Среднеюрткульское сельское поселение
15	Трехозерское сельское поселение
16	Чэчэклинское сельское поселение
17	Ямбухтинское сельское поселение

»;

2) абзац пятый приложения 3 изложить в следующей редакции:

«Граница муниципального образования «город Болгар» по смежеству с Приволжским сельским поселением проходит от узловой точки 2 ломаной линией на юг 8,4 км по акватории Куйбышевского водохранилища до его берега, идет на восток 550 м по данному берегу, далее проходит на юго-восток 100 м по западной границе лесного квартала 53 Спасского участкового лесничества Государственного бюджетного учреждения Республики Татарстан «Болгарское лесничество», на запад 40 м по южной границе массива леса, затем проходит на юг 1,2 км по сельскохозяйственным угодьям вдоль западной окраины поселка Приволжский, пересекая полосу отвода автодороги «Базарные Матаки – Болгар» – Ржавец, на юго-запад 250 м по восточной границе полосы отвода автодороги «Базарные Матаки – Болгар» – Ржавец, далее проходит ломаной линией на юго-восток 700 м по сельскохозяйственным угодьям до массива леса, на северо-восток 1,25 км по северо-западной границе лесного квартала 73 Спасского участкового лесничества Государственного бюджетного учреждения Республики Татарстан «Болгарское



лесничество», на север 250 м по сельскохозяйственным угодьям, 150 м по западной границе лесного квартала 72 Спасского участкового лесничества Государственного бюджетного учреждения Республики Татарстан «Болгарское лесничество», 120 м по сельскохозяйственным угодьям, пересекая полосу отвода автодороги «Базарные Матаки – Болгар» – Ржавец, далее на запад 300 м по северной границе полосы отвода указанной автодороги, на север 400 м по западной границе полосы отвода профилированной автодороги, на северо-запад 500 м по восточной окраине поселка Приволжский, на север 250 м до берега Куйбышевского водохранилища, пересекая массив леса, идет на восток 650 м по данному берегу, далее проходит ломаной линией на юго-запад, на юг 25 м, пересекая заболоченный берег, ломаной линией на юго-запад 600 м и на юго-восток 550 м по западной границе лесных кварталов 54, 61, идет 50 м по западной границе массива леса, 150 м по сельскохозяйственным угодьям, 50 м по западной границе лесного квартала 61 и 100 м по сельскохозяйственным угодьям, затем идет на восток ломаной линией 2,4 км по автодороге «Базарные Матаки – Болгар» – Ржавец, далее проходит по сельскохозяйственным угодьям на северо-восток 900 м, на юго-восток 400 м, на юго-запад 800 м, на запад 600 м, ломаной линией на юго-восток 850 м и на юго-запад 1,0 км, затем идет 200 м на запад по северной и 200 м на юг ломаной линией по западной границам лесной полосы, далее проходит по сельскохозяйственным угодьям на юго-запад 300 м, на юго-восток 200 м, пересекая ручей, на юго-запад 1,0 км, идет 1,4 км по юго-восточной границе лесной полосы, затем идет на юг ломаной линией 200 м по сельскохозяйственным угодьям, далее проходит на запад 200 м по северной, на юго-запад 500 м по северо-западной и на юг 300 м по западной границам лесных посадок, затем идет ломаной линией на юго-запад 150 м, пересекая лесные полосы, далее проходит на запад 100 м по южной границе лесной полосы, 100 м по сельскохозяйственным угодьям, 750 м по южной границе лесной полосы, 100 м по сельскохозяйственным угодьям, 200 м по южной границе лесной полосы, затем идет на юг 150 м по сельскохозяйственным угодьям, 650 м по западной границе лесной полосы до узловой точки 3, расположенной в 3,0 км на северо-восток от села Три Озера на стыке границ муниципального образования «город Болгар», Приволжского и Трехозерского сельских поселений.»;

3) абзац шестой приложения 16 изложить в следующей редакции:

«Граница Приволжского сельского поселения по смежеству с муниципальным образованием «город Болгар» проходит от узловой точки 2 ломаной линией на юг 8,4 км по акватории Куйбышевского водохранилища до его берега, идет на восток 550 м по данному берегу, далее проходит на юго-восток 100 м по западной границе лесного квартала 53 Спасского участкового лесничества Государственного бюджетного учреждения Республики Татарстан «Болгарское лесничество», на запад 40 м по южной границе массива леса, затем проходит на юг 1,2 км по сельскохозяйственным угодьям вдоль западной окраины поселка Приволжский, пересекая полосу отвода автодороги «Базарные Матаки – Болгар» – Ржавец, на юго-



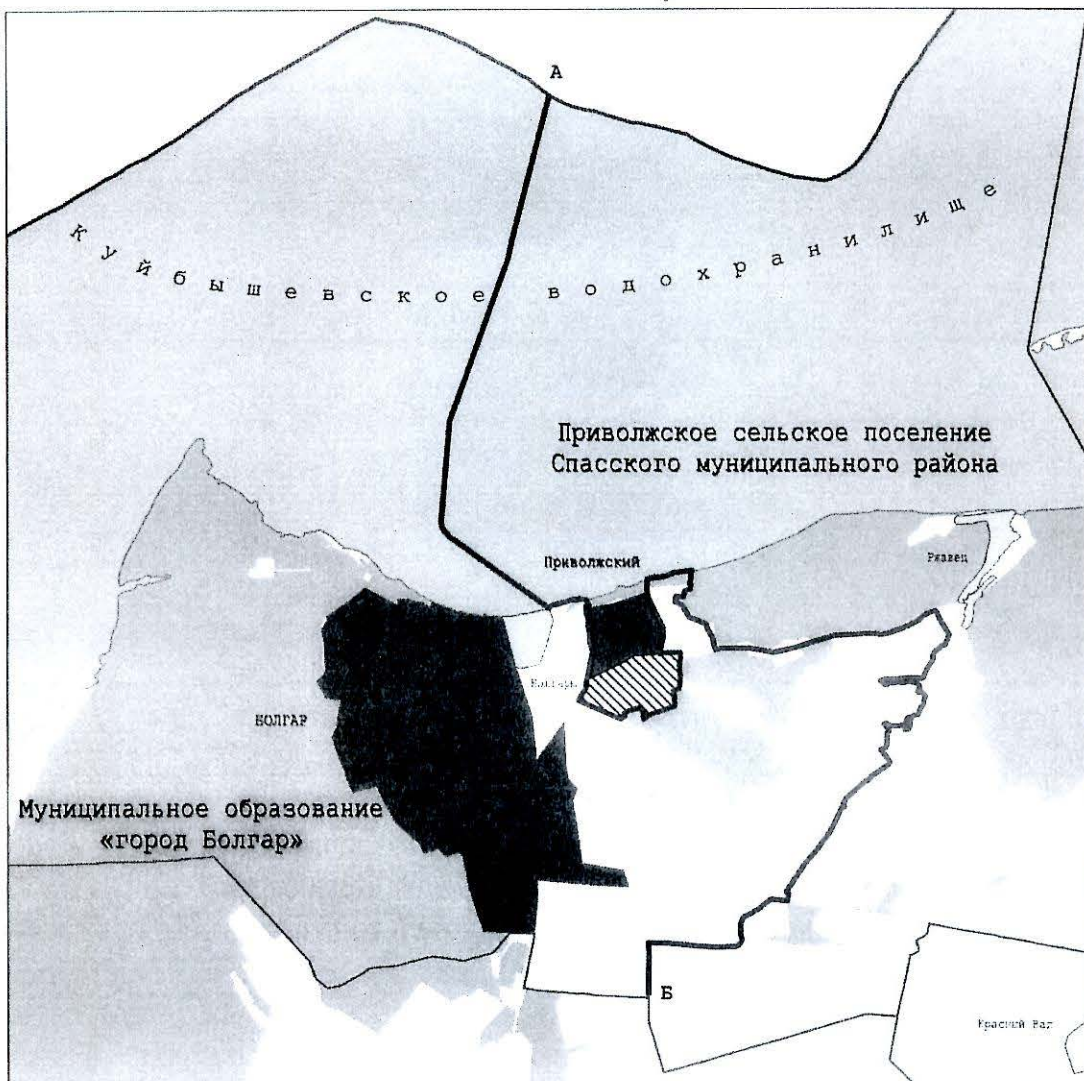
запад 250 м по восточной границе полосы отвода автодороги «Базарные Матаки – Болгар» – Ржавец, далее проходит ломаной линией на юго-восток 700 м по сельскохозяйственным угодьям до массива леса, на северо-восток 1,25 км по северо-западной границе лесного квартала 73 Спасского участкового лесничества Государственного бюджетного учреждения Республики Татарстан «Болгарское лесничество», на север 250 м по сельскохозяйственным угодьям, 150 м по западной границе лесного квартала 72 Спасского участкового лесничества Государственного бюджетного учреждения Республики Татарстан «Болгарское лесничество», 120 м по сельскохозяйственным угодьям, пересекая полосу отвода автодороги «Базарные Матаки – Болгар» – Ржавец, далее на запад 300 м по северной границе полосы отвода указанной автодороги, на север 400 м по западной границе полосы отвода профилированной автодороги, на северо-запад 500 м по восточной окраине поселка Приволжский, на север 250 м до берега Куйбышевского водохранилища, пересекая массив леса, идет на восток 650 м по данному берегу, далее проходит ломаной линией на юго-запад, на юг 25 м, пересекая заболоченный берег, ломаной линией на юго-запад 600 м и на юго-восток 550 м по западной границе лесных кварталов 54, 61, идет 50 м по западной границе массива леса, 150 м по сельскохозяйственным угодьям, 50 м по западной границе лесного квартала 61 и 100 м по сельскохозяйственным угодьям, затем идет на восток ломаной линией 2,4 км по автодороге «Базарные Матаки – Болгар» – Ржавец, далее проходит по сельскохозяйственным угодьям на северо-восток 900 м, на юго-восток 400 м, на юго-запад 800 м, на запад 600 м, ломаной линией на юго-восток 850 м и на юго-запад 1,0 км, затем идет 200 м на запад по северной и 200 м на юг ломаной линией по западной границам лесной полосы, далее проходит по сельскохозяйственным угодьям на юго-запад 300 м, на юго-восток 200 м, пересекая ручей, на юго-запад 1,0 км, идет 1,4 км по юго-восточной границе лесной полосы, затем идет на юг ломаной линией 200 м по сельскохозяйственным угодьям, далее проходит на запад 200 м по северной, на юго-запад 500 м по северо-западной и на юг 300 м по западной границам лесных посадок, затем идет ломаной линией на юго-запад 150 м, пересекая лесные полосы, далее проходит на запад 100 м по южной границе лесной полосы, 100 м по сельскохозяйственным угодьям, 750 м по южной границе лесной полосы, 100 м по сельскохозяйственным угодьям, 200 м по южной границе лесной полосы, затем идет на юг 150 м по сельскохозяйственным угодьям, 650 м по западной границе лесной полосы до узловой точки 3, расположенной в 3,0 км на северо-восток от села Три Озера на стыке границ муниципального образования «Город Болгар», Приволжского и Трехозерского сельских поселений.»









## Карта-схема

границ муниципальных образований  
с учетом изменений

Приложение  
к Закону Республики Татарстан «Об изменении  
границ территорий муниципальных образований  
«город Болгар» и «Приволжское сельское поселение»  
Спасского муниципального района и внесении  
изменений в Закон Республики Татарстан «Об  
установлении границ территорий и статусе  
муниципального образования «Спасский  
муниципальный район» и муниципальных  
образований в его составе»



## Условные обозначения

-  - граница Спасского муниципального района
-  - границы муниципального образования «город Болгар» и Приволжского сельского поселения Спасского муниципального района
-  - А-Б - смежная граница муниципального образования «город Болгар» и Приволжского сельского поселения Спасского муниципального района
-  - административный центр поселения
-  - населенные пункты
-  - территория муниципального образования «город Болгар», включаемая в состав Приволжского сельского поселения Спасского муниципального района



**Пояснительная записка**  
**к проекту закона Республики Татарстан «Об изменении границ**  
**территорий муниципальных образований**  
**«город Болгар» и «Приволжское сельское поселение» Спасского**  
**муниципального района и внесении изменений в Закон Республики**  
**Татарстан «Об установлении границ территорий и статусе**  
**муниципального образования «Спасский муниципальный район» и**  
**муниципальных образований в его составе»**

Проект закона Республики Татарстан «Об изменении границ территорий муниципальных образований «город Болгар» и «Приволжское сельское поселение» Спасского муниципального района и внесении изменений в Закон Республики Татарстан «Об установлении границ территорий и статусе муниципального образования «Спасский муниципальный район» и муниципальных образований в его составе» (далее - законопроект) подготовлен в целях изменения смежных границ территорий муниципальных образований «город Болгар» и «Приволжское сельское поселение», входящих в состав муниципального образования «Спасский муниципальный район» Республики Татарстан.

Изменение границ территорий муниципальных образований обусловлено необходимостью устранения пересечений границ указанных муниципальных образований с границами жилой застройки населенного пункта поселок Приволжский Приволжского сельского поселения Спасского муниципального района Республики Татарстан. Законопроектом предусматривается передача части территории муниципального образования «город Болгар», на которой расположены земельные участки, предназначенные для жилой застройки населенного пункта поселок Приволжский, в состав муниципального образования «Приволжское сельское поселение».

В соответствии с требованиями Федерального закона от 6 октября 2003 года № 131-ФЗ «Об общих принципах организации местного самоуправления в Российской Федерации» в муниципальных образованиях «город Болгар» и «Приволжское сельское поселение» были проведены публичные слушания по вопросу изменения смежных границ указанных муниципальных образований. По результатам обсуждения жители муниципальных образований поддержали инициативу об изменении границ. Соответствующие решения были приняты представительными органами указанных муниципальных образований. Следовательно, процедуры, предусмотренные законодательством, соблюдены.

Учитывая вышеизложенное, Совет Спасского муниципального района вносит в Государственный Совет Республики Татарстан данный законопроект.

Законопроектом предлагается:

- изложить в новой редакции карту-схему границ муниципальных образований, входящих в состав муниципального образования «Спасский



муниципальный район», являющуюся приложением 1 к Закону Республики Татарстан «Об установлении границ территорий и статусе муниципального образования «Спасский муниципальный район» и муниципальных образований в его составе» (далее – Закон Республики Татарстан);

- изложить в новой редакции картографическое описание границы территории муниципального образования «город Болгар» Спасского муниципального района по смежеству с Приволжским сельским поселением (абзац пятый приложения 3 к Закону Республики Татарстан);

- изложить в новой редакции картографическое описание границы территории муниципального образования «Приволжское сельское поселение» Спасского муниципального района по смежеству с муниципальным образованием «город Болгар» (абзац шестой приложения 16 к Закону Республики Татарстан).

Принятие законопроекта не повлечет дополнительных расходов из бюджета Республики Татарстан.

## **ПЕРЕЧЕНЬ**

**законов и иных нормативных правовых актов Республики Татарстан, подлежащих признанию утратившими силу, приостановлению, изменению или принятию в связи с принятием закона Республики Татарстан**

**«Об изменении границ территорий муниципальных образований «город Болгар» и «Приволжское сельское поселение» Спасского муниципального района и внесении изменений в Закон Республики Татарстан «Об установлении границ территорий и статусе муниципального образования «Спасский муниципальный район» и муниципальных образований в его составе»**

Принятие закона Республики Татарстан «Об изменении границ территорий муниципальных образований «город Болгар» и «Приволжское сельское поселение» Спасского муниципального района и внесении изменений в Закон Республики Татарстан «Об установлении границ территорий и статусе муниципального образования «Спасский муниципальный район» и муниципальных образований в его составе» не потребует признания утратившими силу, приостановления, изменения или принятия законов и иных нормативных правовых актов Республики Татарстан.



**ФИНАНСОВО-ЭКОНОМИЧЕСКОЕ ОБОСНОВАНИЕ  
к проекту закона «Об изменении границ территорий  
муниципальных образований «город Болгар» и «Приволжское  
сельское поселение» Спасского муниципального района и  
внесении изменений в Закон Республики Татарстан «Об  
установлении границ территорий и статусе муниципального  
образования «Спасский муниципальный район» и  
муниципальных образований в его составе»**

Принятие закона Республики Татарстан «Об изменении границ территорий муниципальных образований «город Болгар» и «Приволжское сельское поселение» Спасского муниципального района и внесении изменений в Закон Республики Татарстан «Об установлении границ территорий и статусе муниципального образования «Спасский муниципальный район» и муниципальных образований в его составе» не потребует дополнительных средств из бюджета Республики Татарстан.