ТАТАРСТАН РЕСПУБЛИКАСЫ
ДӘҮЛӘТ СОВЕТЫ
КАРАРЫ

Россия Федерациясе субъектлары – Татарстан Республикасы һәм Чуваш Республикасы арасындагы чик урнашкан урынны билгеләү турында 2022 елның 11 маендагы 13 номерлы килешүне раслау хакында

Татарстан Республикасы Дәүләт Советы КАРАР БИРӘ:

Россия Федерациясе субъектлары – Татарстан Республикасы һәм Чуваш Республикасы арасындагы чик урнашкан урынны билгеләү турында 2022 елның 11 маендагы 13 номерлы килешүне әлеге карарга кушымта нигезендә расларга.

Татарстан Республикасы
Дәүләт Советы Рәисе Ф.Х. Мөхәммәтшин

ТАТАРСТАН РЕСПУБЛИКАСЫ ДӘҮЛӘТ СОВЕТЫ АППАРАТЫ
ГОСУДАРСТВЕННОГО СОВЕТА РЕСПУБЛИКИ ТАТАРСТАН
БЕРКЕТМӘ БҮЛЕГЕ
ПРОТОКОЛЬНЫЙ ОТДЕЛ

Казан шәһәре,
2022 елның 15 июне
№ 1460-VI ДС

РОССИЯ ФЕДЕРАЦИЯСЕ СУБЪЕКТЛАРЫ – ТАТАРСТАН РЕСПУБЛИКАСЫ ҺӘМ ЧУВАШ РЕСПУБЛИКАСЫ АРАСЫНДАГЫ ЧИК УРНАШКАН УРЫННЫ БИЛГЕЛӘҮ ТУРЫНДА КИЛЕШҮ

2022 елның «11» мае

Татарстан Республикасы исеменнән Татарстан Республикасы Конституциясе нигезендә эш итүче Татарстан Республикасы Президенты Миңнеханов Рөстәм Нургали улы, бер яктан, һәм Чуваш Республикасы исеменнән Чуваш Республикасы Конституциясе, «Чуваш Республикасы Башлыгы турында» 2001 елның 22 маендагы 18 номерлы Чуваш Республикасы Законы нигезендә эш итүче Чуваш Республикасы Башлыгы Николаев Олег Алексеевич, икенче яктан, алга таба «Яклар» дип аталачак, Татарстан Республикасы Конституциясенә, «Татарстан Республикасының административ-территориаль төзелеше турында» 2005 елның 7 декабрендәге 116-ТРЗ номерлы Татарстан Республикасы Законына, «Чуваш Республикасының административ-территориаль төзелеше турында» 1997 елның 19 декабрендәге 28 номерлы Чуваш Республикасы Законына нигезләнеп, түбәндәгеләр турында әлеге Килешүне төзеде:

1 статья

Россия Федерациясе субъектлары – Татарстан Республикасы һәм Чуваш Республикасы арасындагы чик урнашкан урынны әлеге Килешүгә 1 нче кушымтада каралган Россия Федерациясе субъектлары – Татарстан Республикасы һәм Чуваш Республикасы арасындагы чикнең график тасвирламасы һәм әлеге Килешүгә 2 нче кушымтада каралган Россия Федерациясе субъектлары – Татарстан Республикасы һәм Чуваш Республикасы арасындагы чикнең текстлы тасвирламасы нигезендә билгеләнде дип санарга.

Россия Федерациясе субъектлары – Татарстан Республикасы һәм Чуваш Республикасы арасындагы чикнең координаталы тасвирламасы, әлеге Килешүнең аерылгысыз өлеше булып торган чикнең график һәм текстлы тасвирламасына нигезләнеп, Россия Федерациясе законнары нигезендә башкарыла. Күрсәтелгән чикнең координаталы тасвирламасын, шул исәптән картада (планда), килештерү Татарстан Республикасы ягыннан Татарстан Республикасы Җир һәм мөлкәт мөнәсәбәтләре министрлыгы, Чуваш Республикасы ягыннан Чуваш Республикасы Төзелеш, архитектура һәм торак-коммуналь хуҗалык министрлыгы тарафыннан гамәлгә ашырыла.

2 статья

Россия Федерациясе субъектлары – Татарстан Республикасы һәм Чуваш Республикасы арасындагы чик әлеге Килешү төзелү нәтиҗәсендә үзгәрми, күрсәтелгән чикнең урнашкан урыны һәм узуы тасвирламасы мәсьәләләре буенча фикер каршылыклары юк.

3 статья

Әлеге Килешү Якларның дәүләт хакимияте законнар чыгару (вәкиллекле) органнары тарафыннан аның раслануы турында хокукый актлар үз көченә кергән көннән үз көченә керә.

4 статья

Әлеге Килешүгә Яклар тарафыннан өстәмә килешүләр төзелү юлы белән үзгәрешләр кертелергә мөмкин.

5 статья

Әлеге Килешү бер үк төрле юридик көчкә ия дүрт нөсхәдә төзелде. Һәр Якка әлеге Килешүнең бер нөсхәсе бирелә, өченче һәм дүртенче нөсхәләр тиешенчә Татарстан Республикасы Дәүләт Советына, Чуваш Республикасы Дәүләт Советына тапшырыла.

Татарстан Республикасы өчен	Чуваш Республикасы өчен
Татарстан Республикасы Президенты	Чуваш Республикасы Башлыгы
_____ Р.Н. Миңнеханов	_____ О.А. Николаев
М.У.	М.У.

Россия Федерациясе субъектлары –
Татарстан Республикасы һәм
Чуваш Республикасы арасындагы
чик урнашкан урынны билгеләү турында
2022 елның 11 маендагы килешүгә
1 нче кушымта

РОССИЯ ФЕДЕРАЦИЯСЕ СУБЪЕКТЛАРЫ – ТАТАРСТАН РЕСПУБЛИКАСЫ ҺӘМ ЧУВАШ РЕСПУБЛИКАСЫ АРАСЫНДАГЫ ЧИКНЕҢ ГРАФИК ТАСВИРЛАМАСЫ

Графическое описание границы между субъектами Российской Федерации - Республикой Татарстан и Чувашской Республикой

Обзорная схема границ



Масштаб 1: 600 000

Используемые условные знаки и обозначения:

-граница между Республикой Татарстан и Чувашской Республикой

-граница между субъектами Российской Федерации

-граница муниципальных образований

Графическое описание границы между субъектами Российской Федерации - Республикой Татарстан и Чувашской Республикой

Лист 1

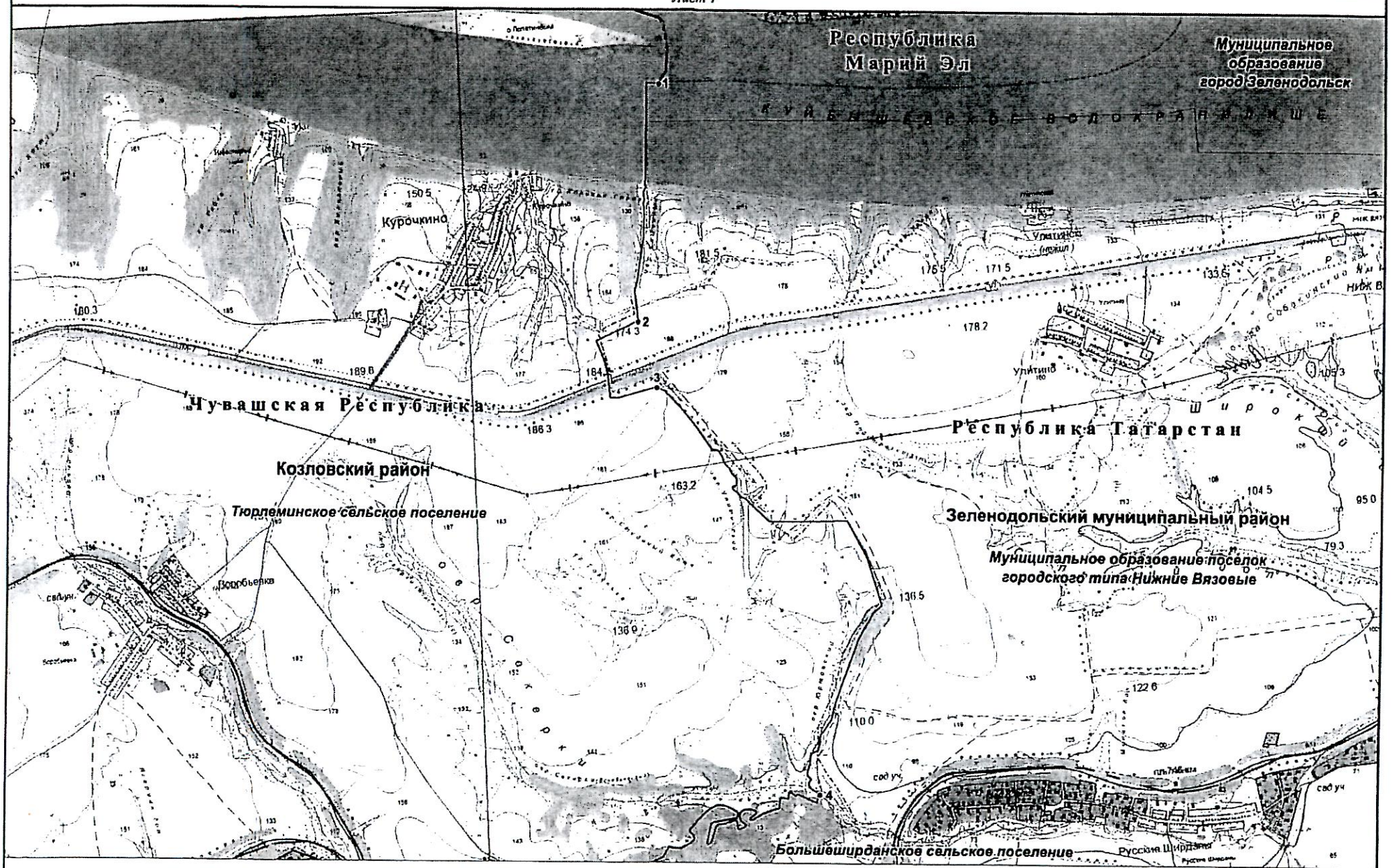

Масштаб 1: 25 000

Используемые условные знаки и обозначения:

- • 1 - поворотная точка границы
- ——— -граница между Республикой Татарстан и Чувашской Республикой
- —— · · · -граница между субъектами Российской Федерации
- -граница поселения

Картографическая основа - Цифровые топографические карты открытого пользования ФГБУ "Центр геодезии, картографии и ИПД" М 1:25000, 2016 г.

Графическое описание границы между субъектами Российской Федерации - Республикой Татарстан и Чувашской Республикой

Лист 2

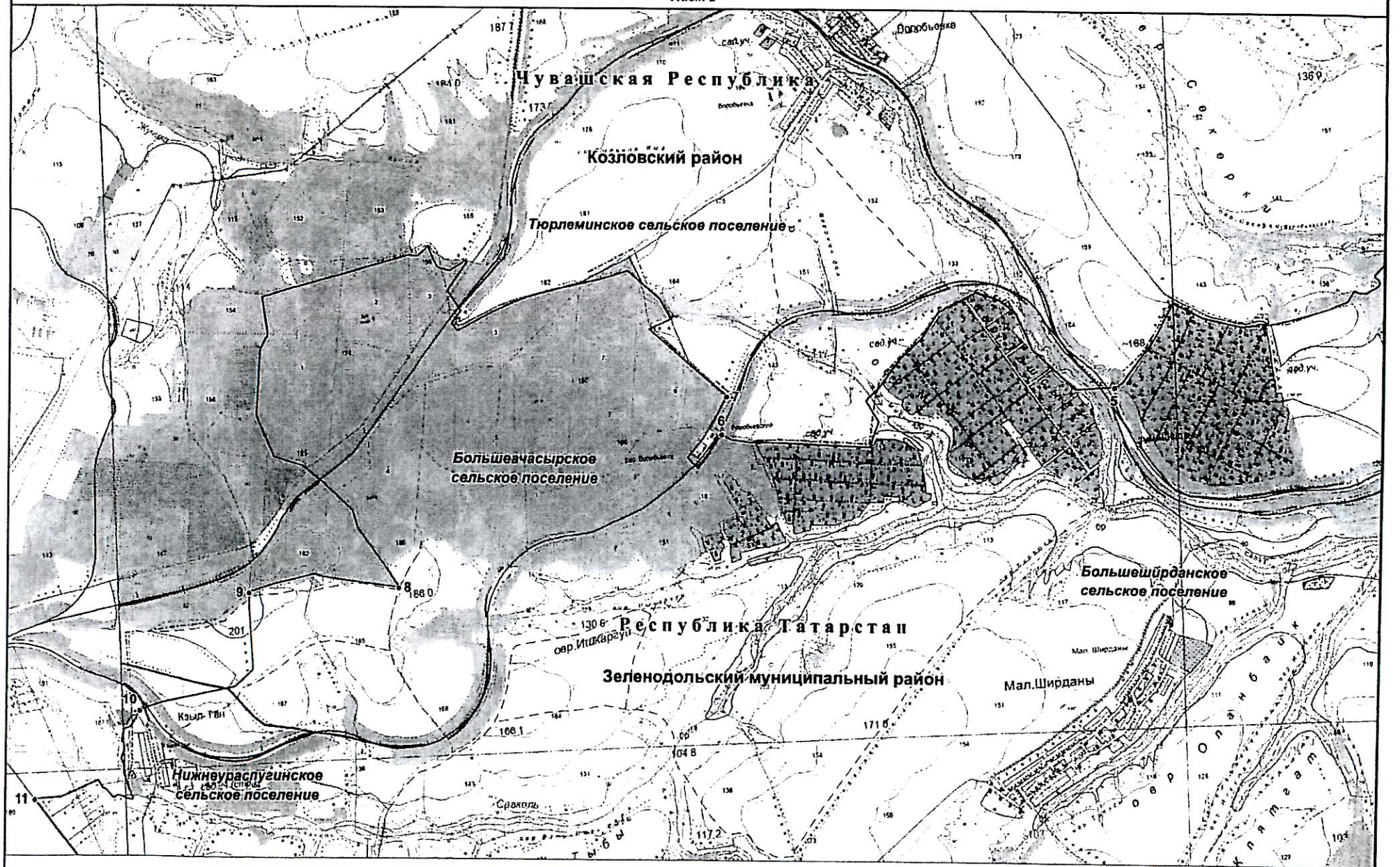

Масштаб 1: 25 000

Используемые условные знаки и обозначения:

- • 8 - поворотная точка границы
- ——— -граница между Республикой Татарстан и Чувашской Республикой
- ——— -граница поселения

Картографическая основа - Цифровые топографические карты открытого пользования ФГБУ "Центр геодезии, картографии и ИПД" М 1:25000, 2016 г.

Лист 3

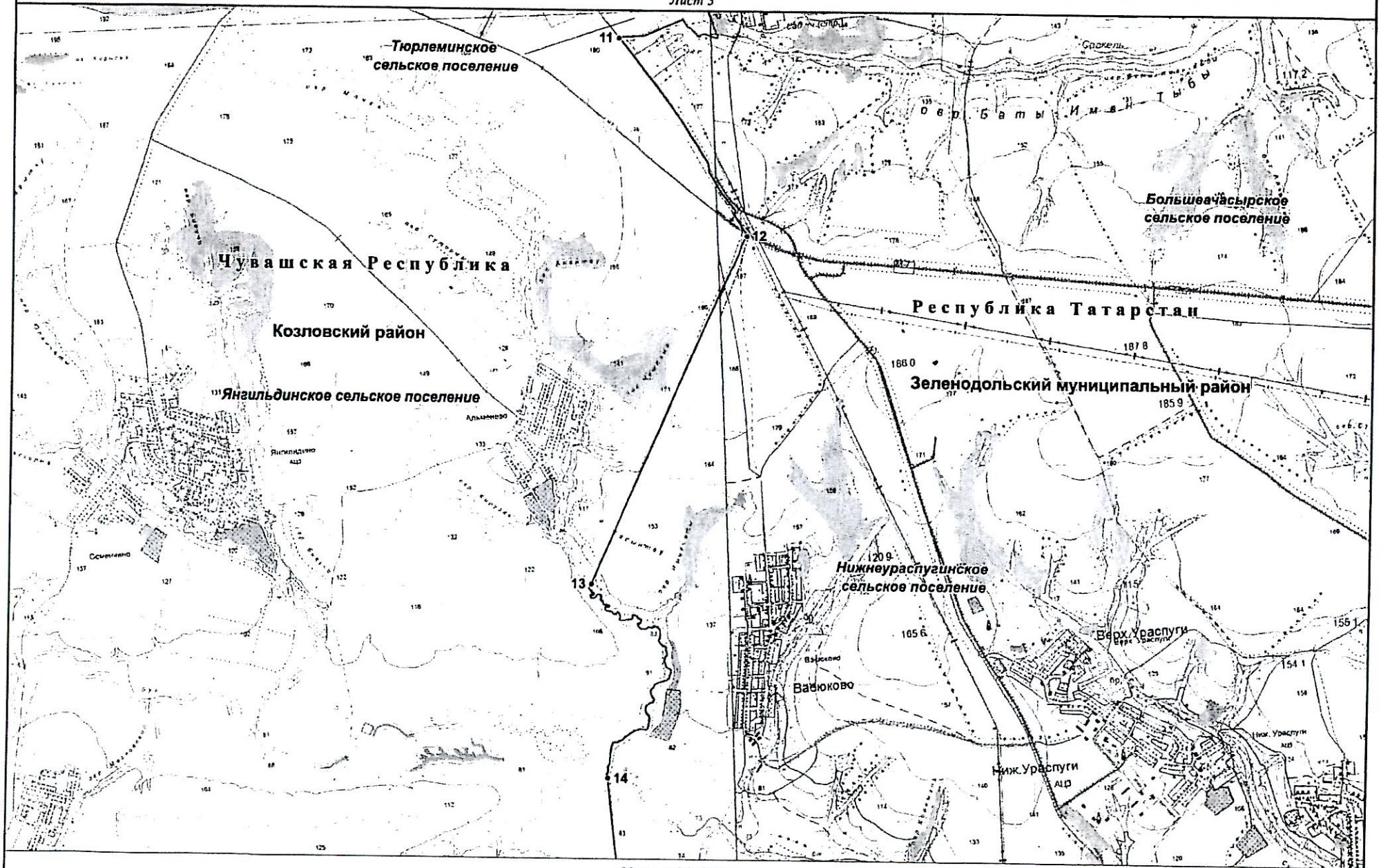

Масштаб 1: 25 000

Используемые условные знаки и обозначения:

• 12 - поворотная точка границы

——— -граница между Республикой Татарстан и Чувашской Республикой

-граница поселения

Картографическая основа - Цифровые топографические карты открытого пользования ФГБУ "Центр геодезии, картографии и ИПД" М 1:25000, 2016 г.

Графическое описание границы между субъектами Российской Федерации - Республикой Татарстан и Чувашской Республикой

Лист 4

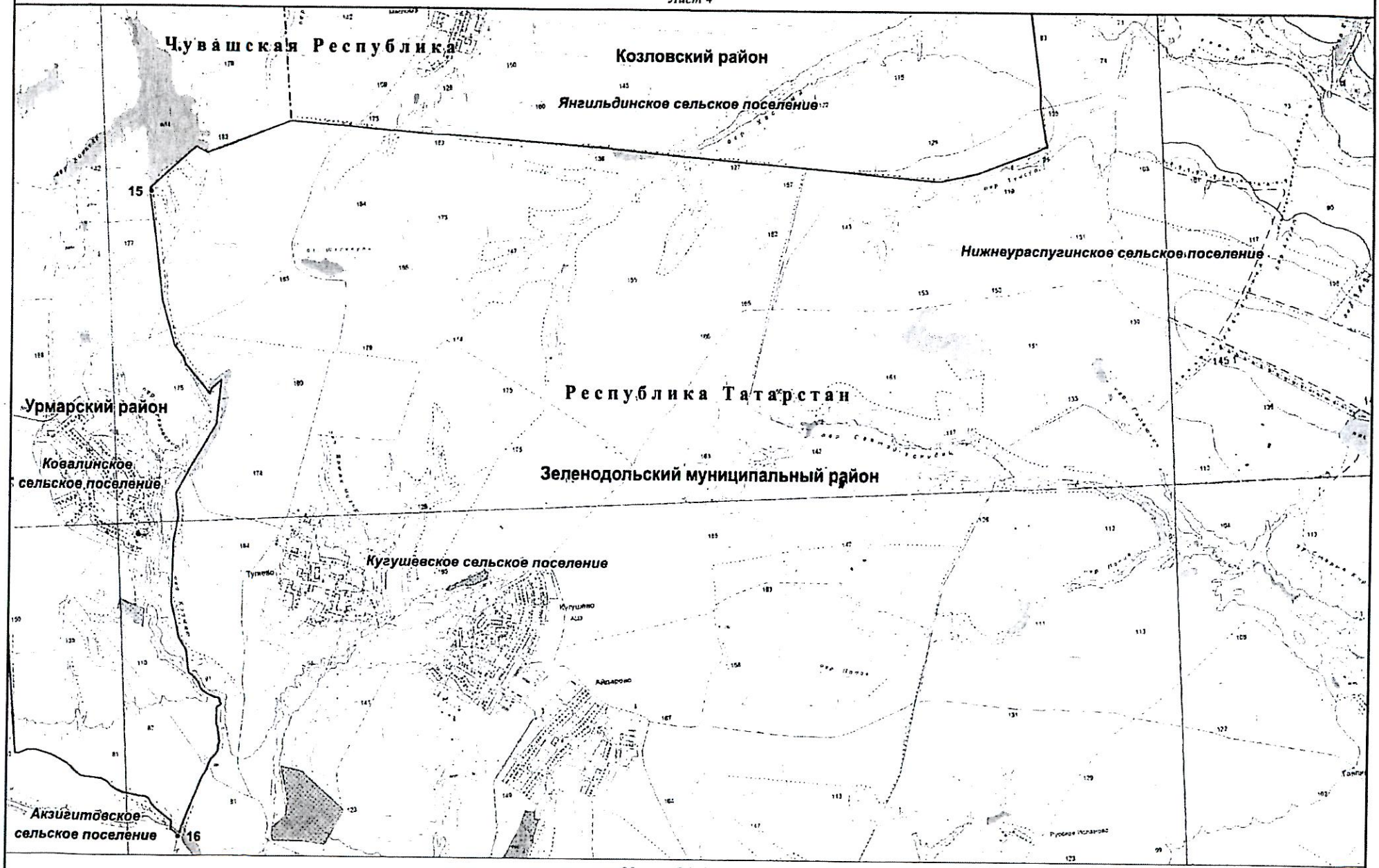

Масштаб 1: 25 000

Используемые условные знаки и обозначения:

- • 16 - поворотная точка границы
- -граница между Республикой Татарстан и Чувашской Республикой
- -граница муниципального района
- -граница поселения

Картографическая основа - Цифровые топографические карты открытого пользования ФГБУ "Центр геодезии, картографии и ИПД" М 1:25000, 2016 г.

Графическое описание границы между субъектами Российской Федерации - Республикой Татарстан и Чувашской Республикой

Лист 5

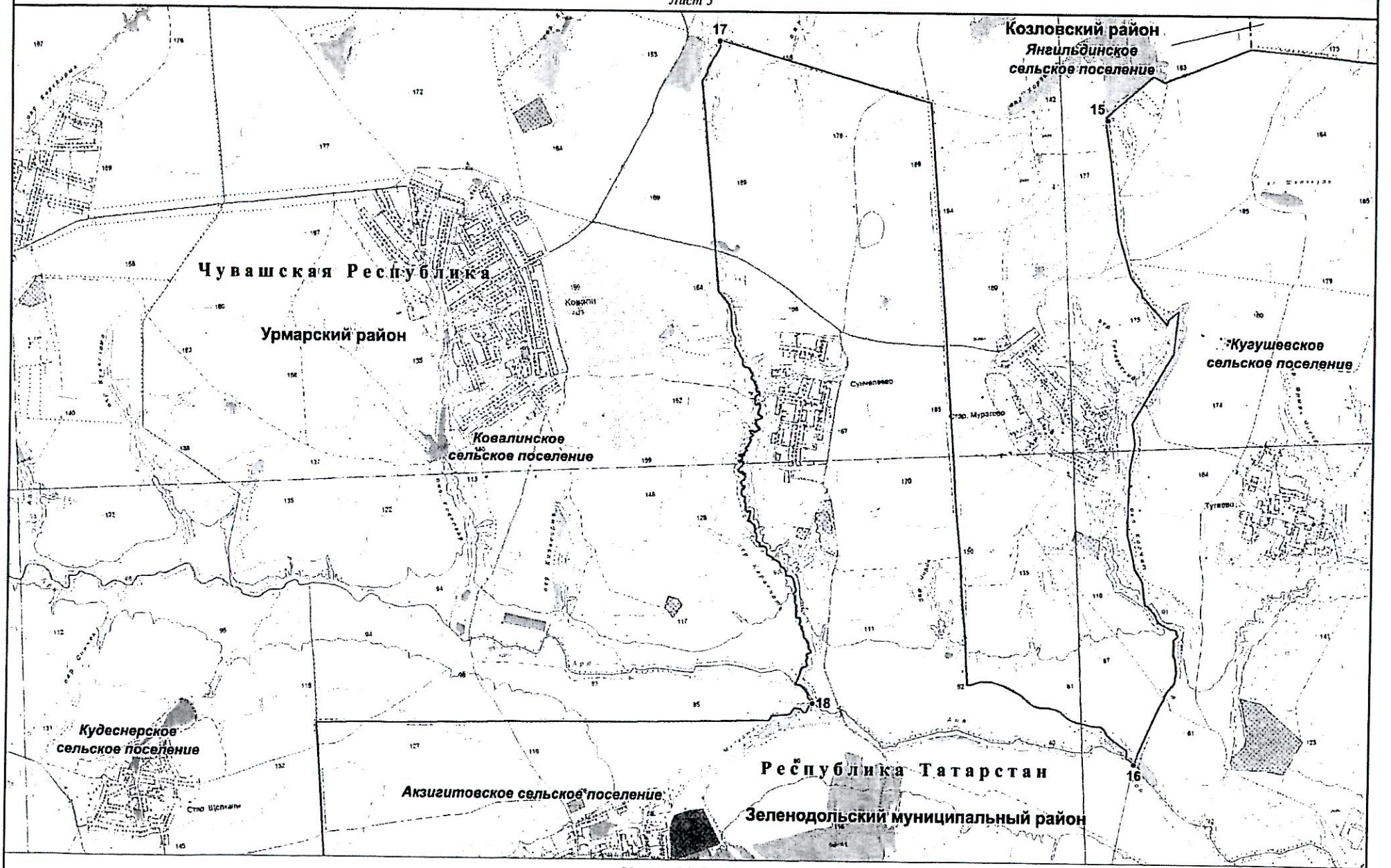

Масштаб 1: 25 000

Используемые условные знаки и обозначения:

• 18 - поворотная точка границы

——— -граница между Республикой Татарстан и Чувашской Республикой

-·-·-·- -граница муниципального района

····· -граница поселения

Картографическая основа - Цифровые топографические карты открытого пользования ФГБУ "Центр геодезии, картографии и ИПД" М 1:25000, 2016 г.

Лист 6

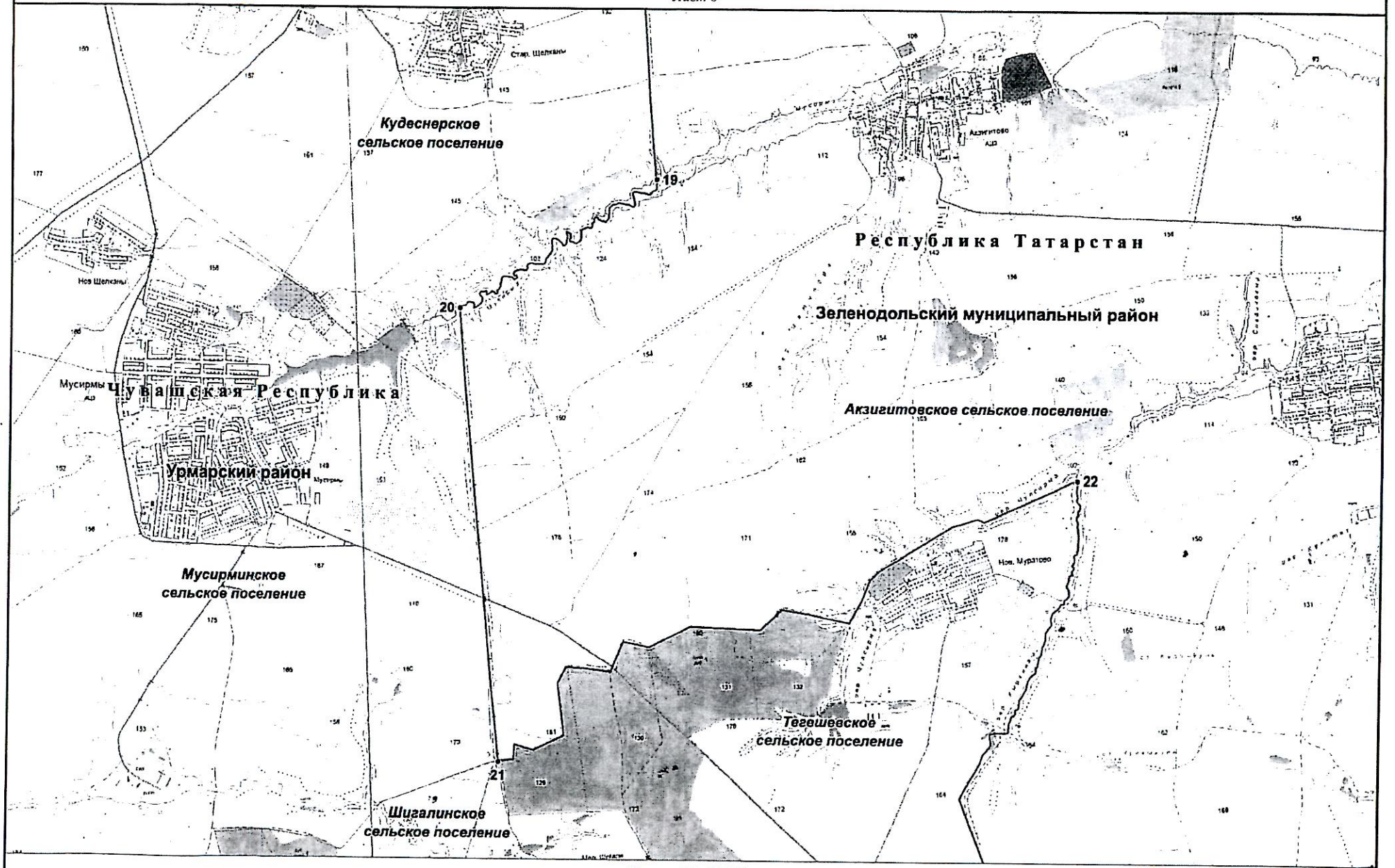

Масштаб 1: 25 000

Используемые условные знаки и обозначения:

• 21 - поворотная точка границы

——— -граница между Республикой Татарстан и Чувашской Республикой

——— -граница поселения

Картографическая основа - Цифровые топографические карты открытого пользования ФГБУ "Центр геодезии, картографии и ИПД" М 1:25000, 2016 г.

Графическое описание границы между субъектами Российской Федерации - Республикой Татарстан и Чувашской Республикой

Лист 7

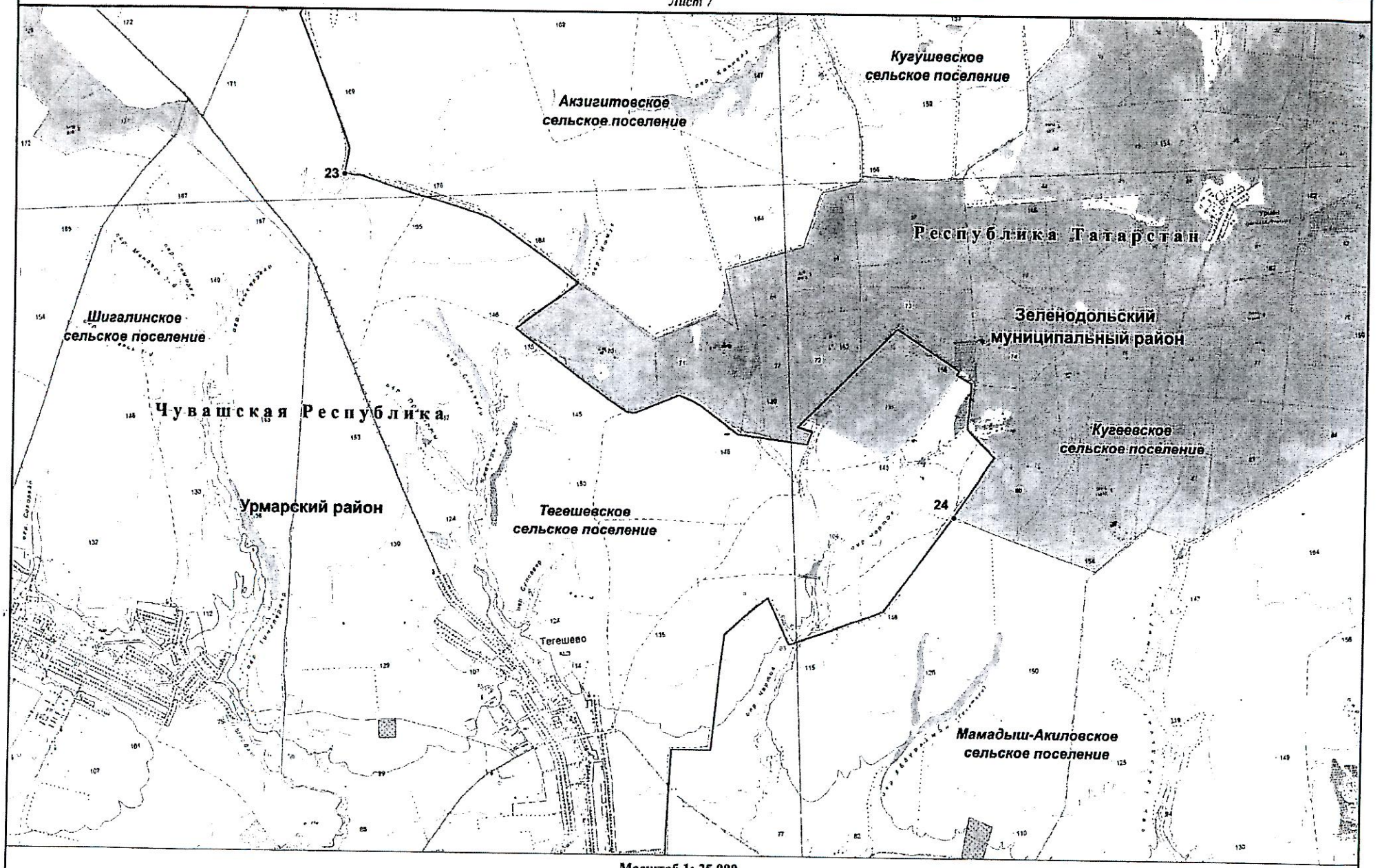

Масштаб 1: 25 000

Используемые условные знаки и обозначения:

• 24 - поворотная точка границы

——— -граница между Республикой Татарстан и Чувашской Республикой

——— -граница поселения

Картографическая основа - Цифровые топографические карты открытого пользования ФГБУ "Центр геодезии, картографии и ИПД" М 1:25000, 2016 г.

Графическое описание границы между субъектами Российской Федерации - Республикой Татарстан и Чувашской Республикой

Лист 8

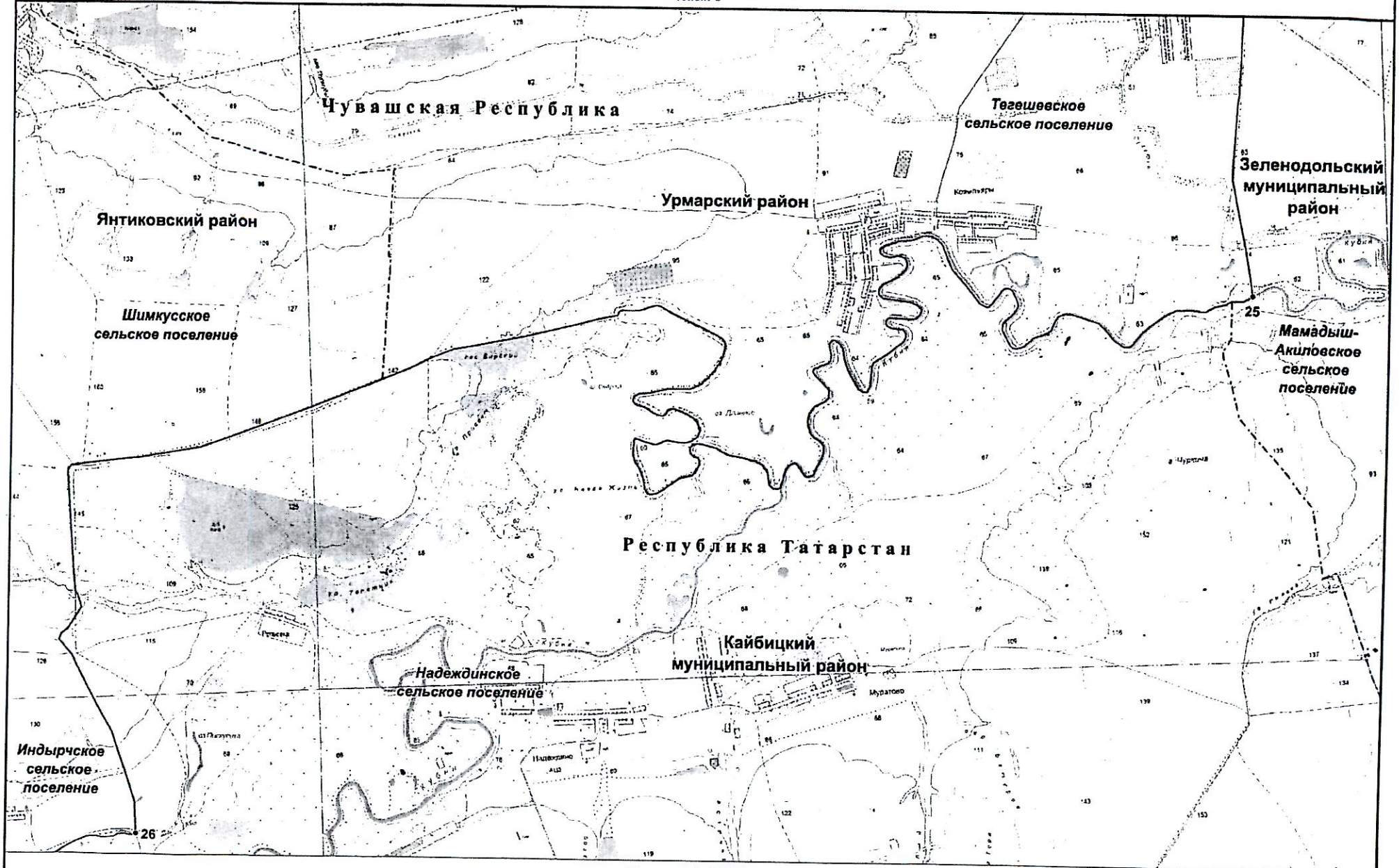

Масштаб 1: 25 000

Используемые условные знаки и обозначения:

- • 25 - поворотная точка границы
- —— -граница между Республикой Татарстан и Чувашской Республикой
- -·-·-·- -граница муниципального района
- ———— -граница поселения

Картографическая основа - Цифровые топографические карты открытого пользования ФГБУ "Центр геодезии, картографии и ИПД" М 1:25000, 2016 г.

Лист 9

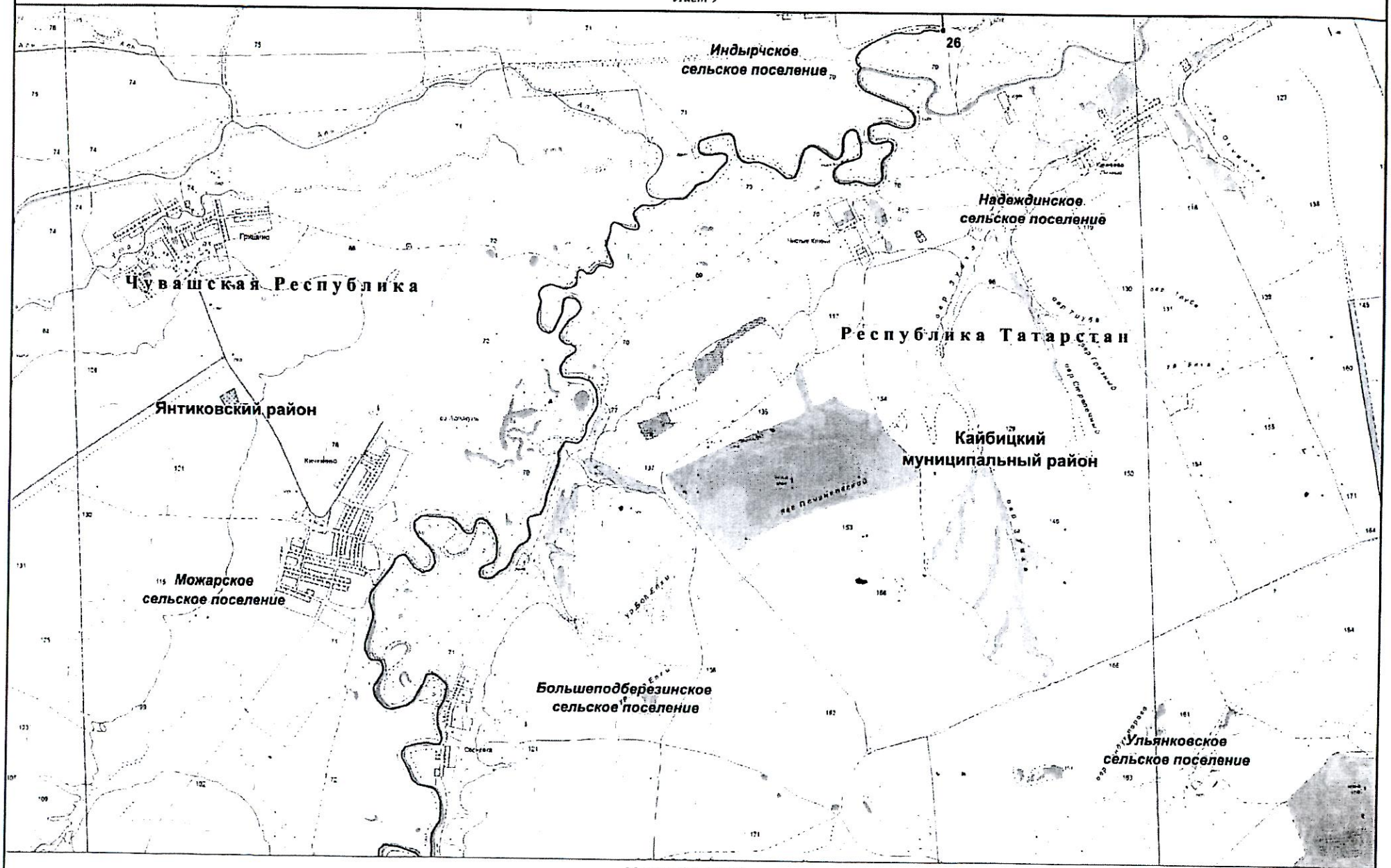

Масштаб 1: 25 000

Используемые условные знаки и обозначения:

• 26 - поворотная точка границы

——— -граница между Республикой Татарстан и Чувашской Республикой

- - - - -граница поселения

Картографическая основа - Цифровые топографические карты открытого пользования ФГБУ "Центр геодезии, картографии и ИПД" М 1:25000, 2016 г.

Графическое описание границы между субъектами Российской Федерации - Республикой Татарстан и Чувашской Республикой

Лист 10

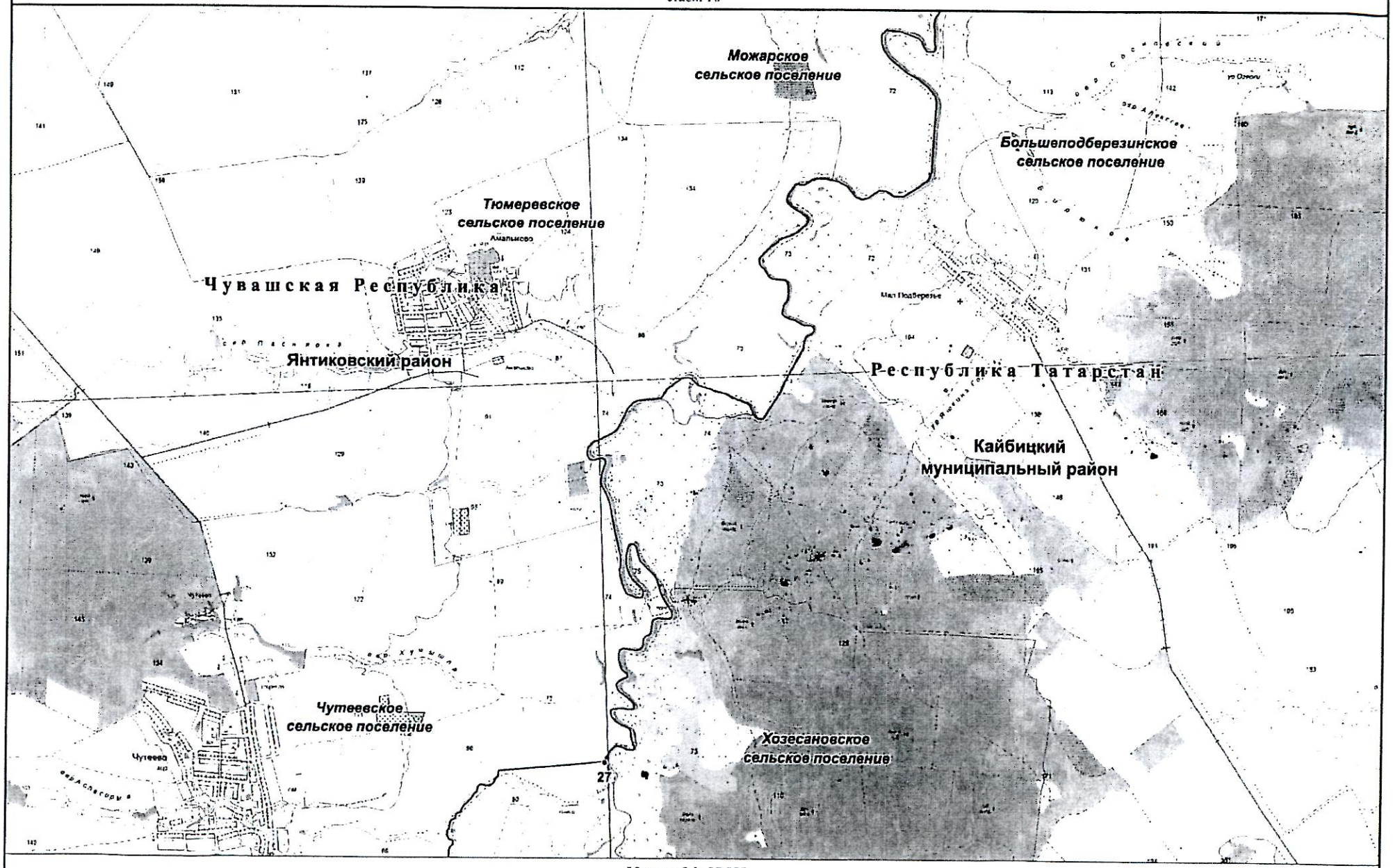

Масштаб 1: 25 000

Используемые условные знаки и обозначения:

• 27 - поворотная точка границы

——— -граница между Республикой Татарстан и Чувашской Республикой

——— -граница поселения

Картографическая основа - Цифровые топографические карты открытого пользования ФГБУ "Центр геодезии, картографии и ИПД" М 1:25000, 2016 г.

Лист 11

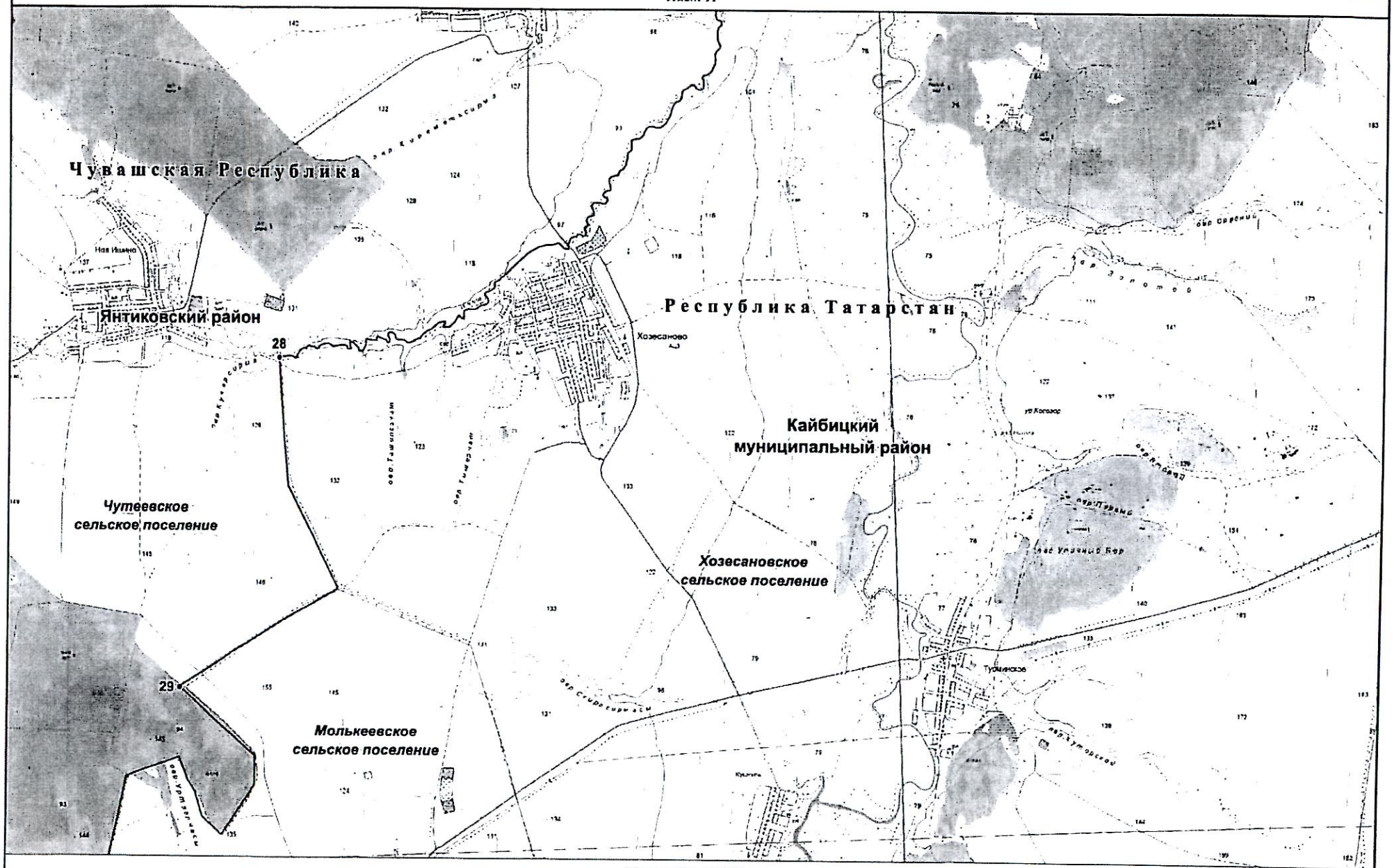

Масштаб 1: 25 000

Используемые условные знаки и обозначения:

• 29 - поворотная точка границы

——— -граница между Республикой Татарстан и Чувашской Республикой

------ -граница поселения

Картографическая основа - Цифровые топографические карты открытого пользования ФГБУ "Центр геодезии, картографии и ИПД" М 1:25000, 2016 г.

Лист 12

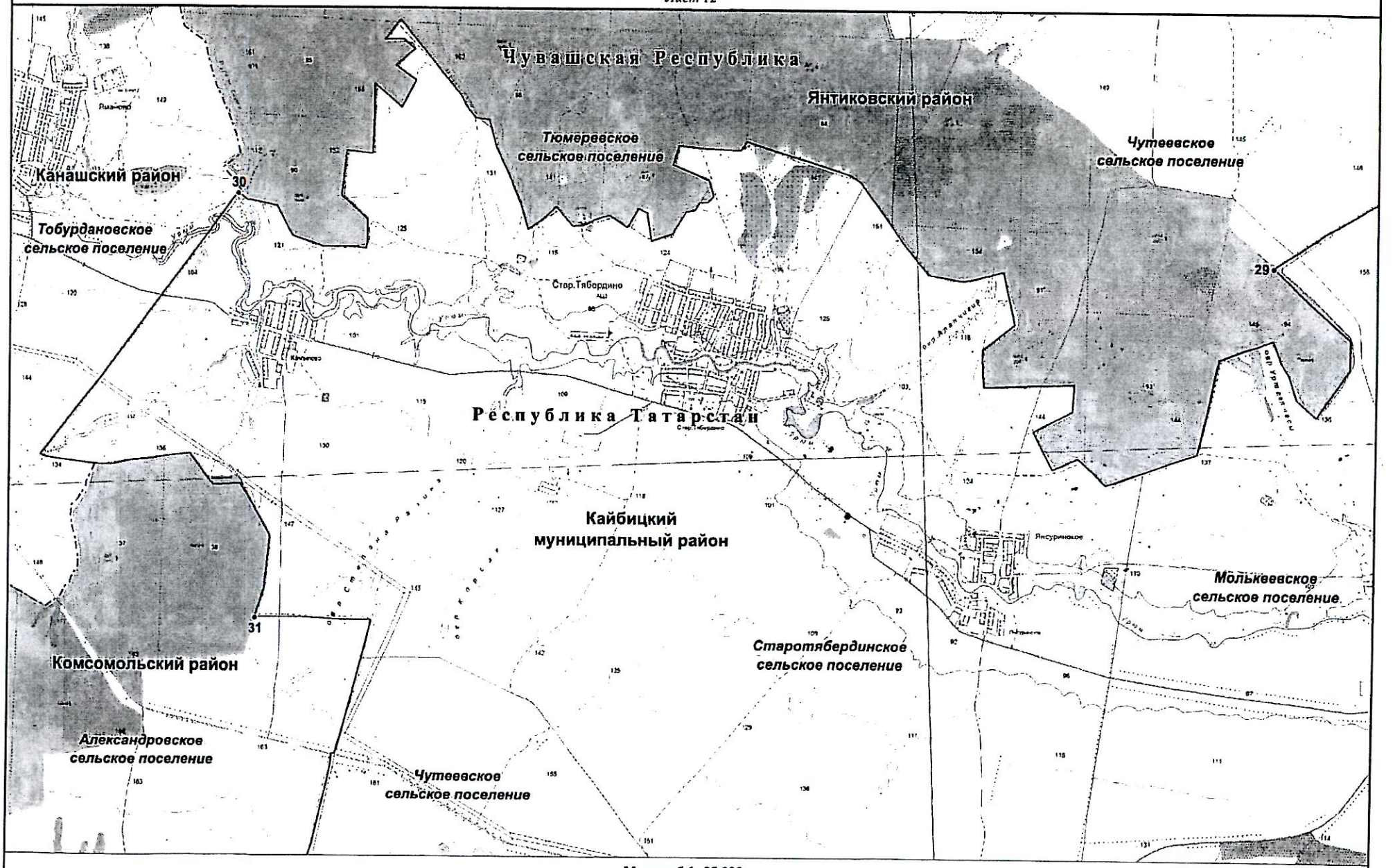

Масштаб 1: 25 000

Используемые условные знаки и обозначения:

- • 31 - поворотная точка границы
- ——— -граница между Республикой Татарстан и Чувашской Республикой
- -·-·-·- -граница муниципального района
- ——— -граница поселения

Картографическая основа - Цифровые топографические карты открытого пользования ФГБУ "Центр геодезии, картографии и ИПД" М 1:25000, 2016 г.

Лист 13

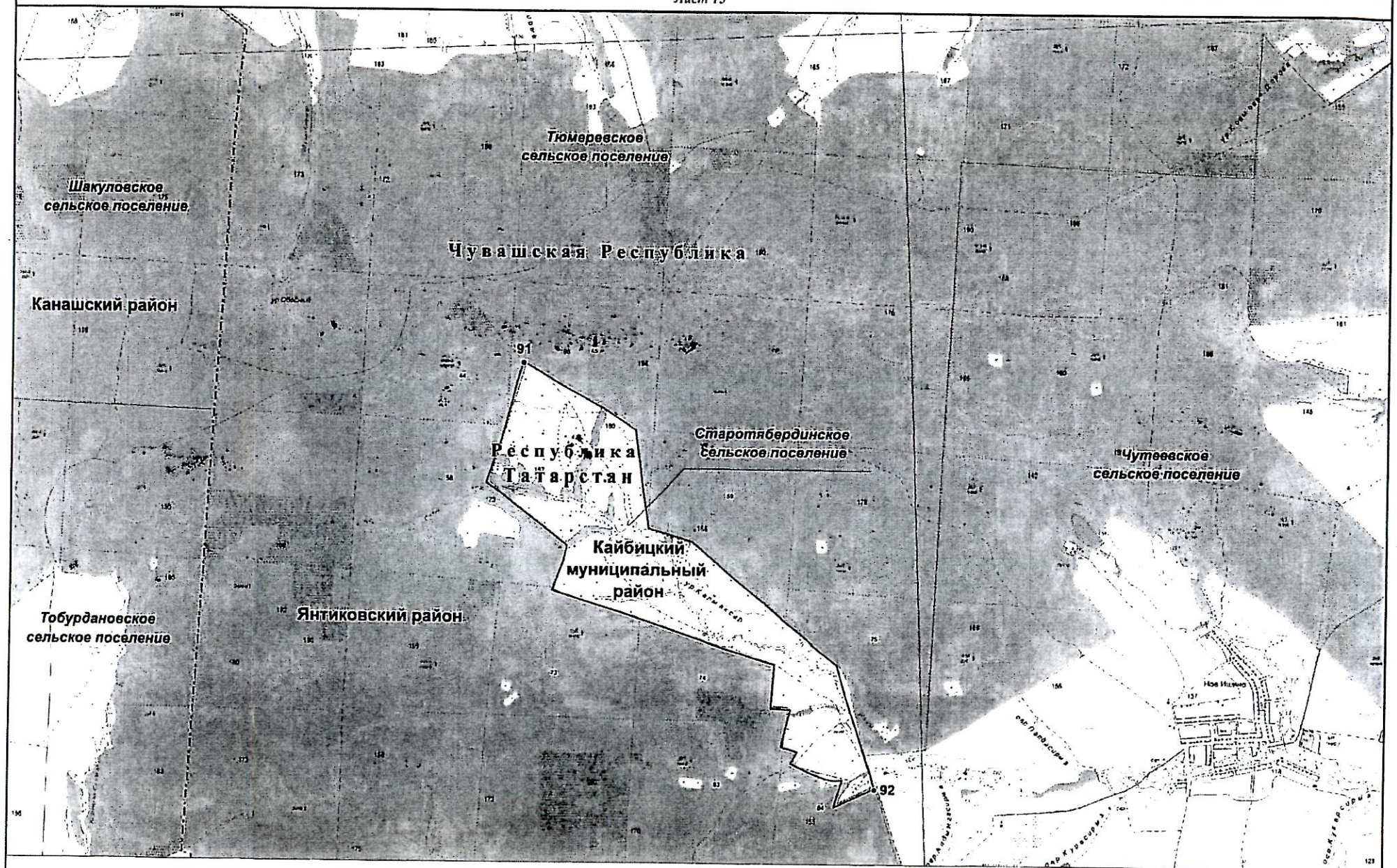

Масштаб 1: 25 000

Используемые условные знаки и обозначения:

- • 91 - поворотная точка границы
- ——— -граница между Республикой Татарстан и Чувашской Республикой
- -·-·-·- -граница муниципального района
- ——— -граница поселения

Картографическая основа - Цифровые топографические карты открытого пользования ФГБУ "Центр геодезии, картографии и ИПД" М 1:25000, 2016 г.

Графическое описание границы между субъектами Российской Федерации - Республикой Татарстан и Чувашской Республикой

Лист 14

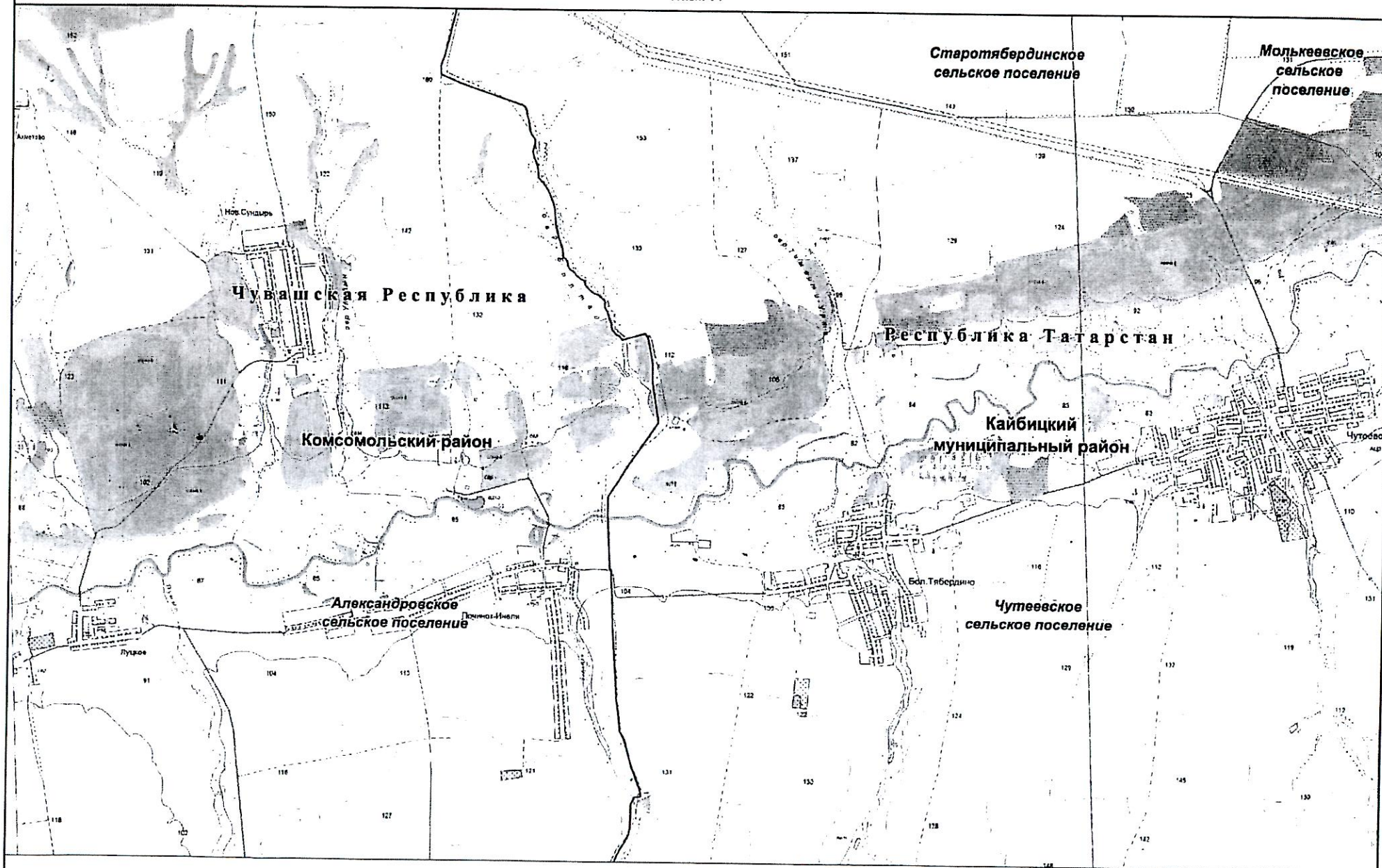

Масштаб 1: 25 000

Используемые условные знаки и обозначения:

——— -граница между Республикой Татарстан и Чувашской Республикой

····· -граница поселения

Картографическая основа - Цифровые топографические карты открытого пользования ФГБУ "Центр геодезии, картографии и ИПД" М 1:25000, 2016 г.

Лист 15

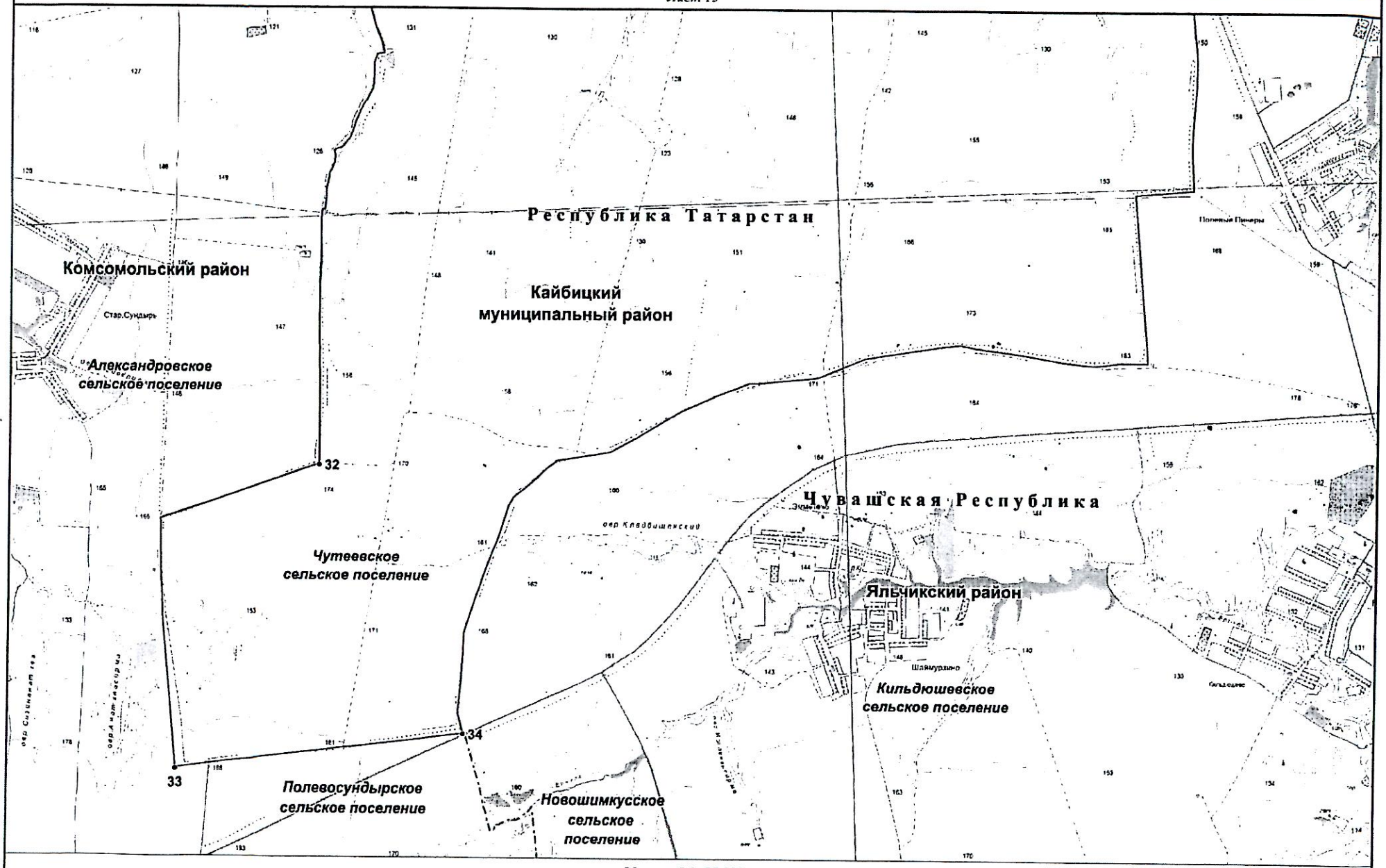

Масштаб 1: 25 000

Используемые условные знаки и обозначения:

• 33 - поворотная точка границы

——— -граница между Республикой Татарстан и Чувашской Республикой

-·-·-·- -граница муниципального района

- - - - -граница поселения

Картографическая основа - Цифровые топографические карты открытого пользования ФГБУ "Центр геодезии, картографии и ИПД" М 1:25000, 2016 г.

Графическое описание границы между субъектами Российской Федерации - Республикой Татарстан и Чувашской Республикой

Лист 16

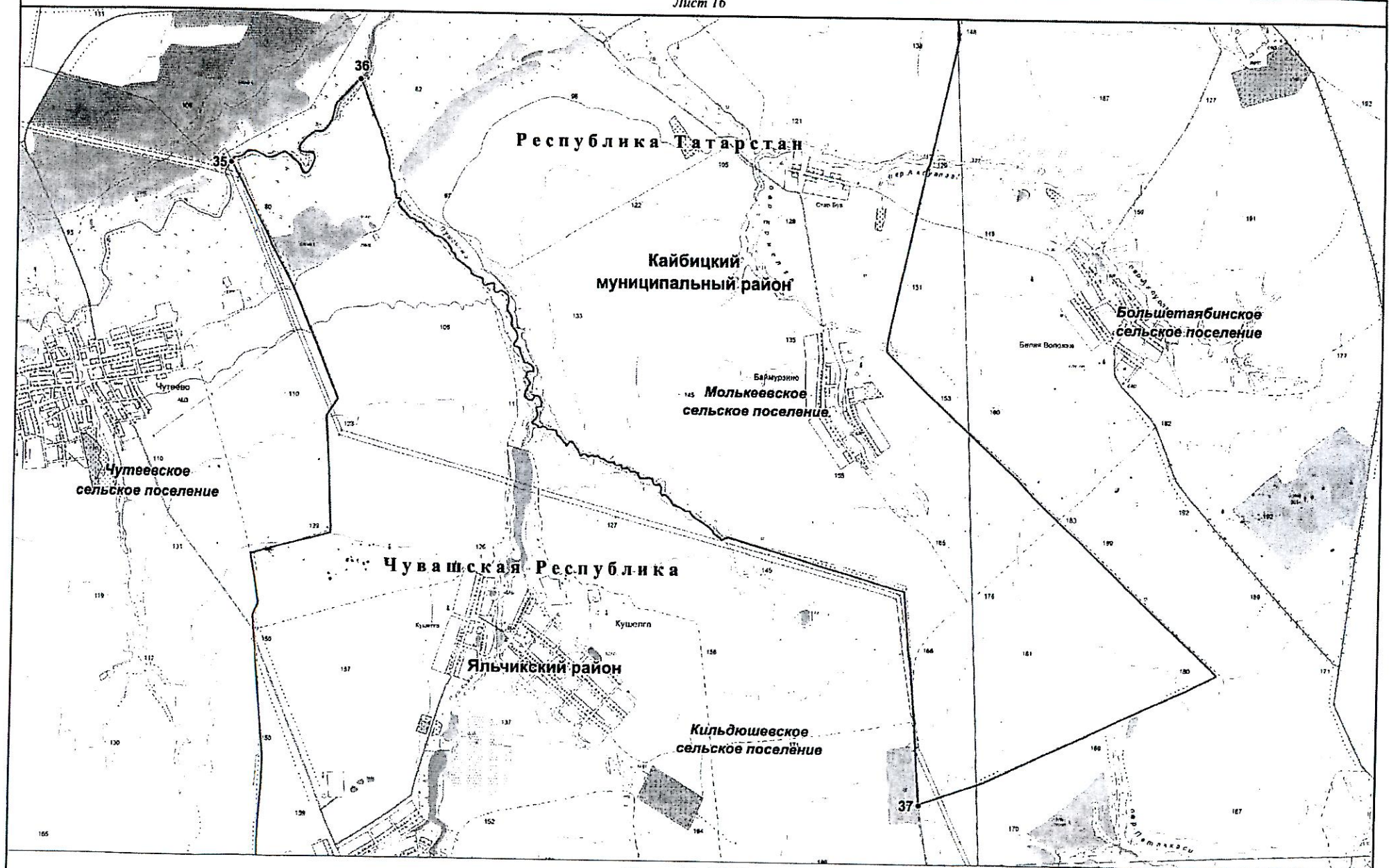

Масштаб 1: 25 000

Используемые условные знаки и обозначения:

• 37 - поворотная точка границы

——— -граница между Республикой Татарстан и Чувашской Республикой

——— -граница поселения

Картографическая основа - Цифровые топографические карты открытого пользования ФГБУ "Центр геодезии, картографии и ИПД" М 1:25000, 2016 г.

Графическое описание границы между субъектами Российской Федерации - Республикой Татарстан и Чувашской Республикой

Лист 17

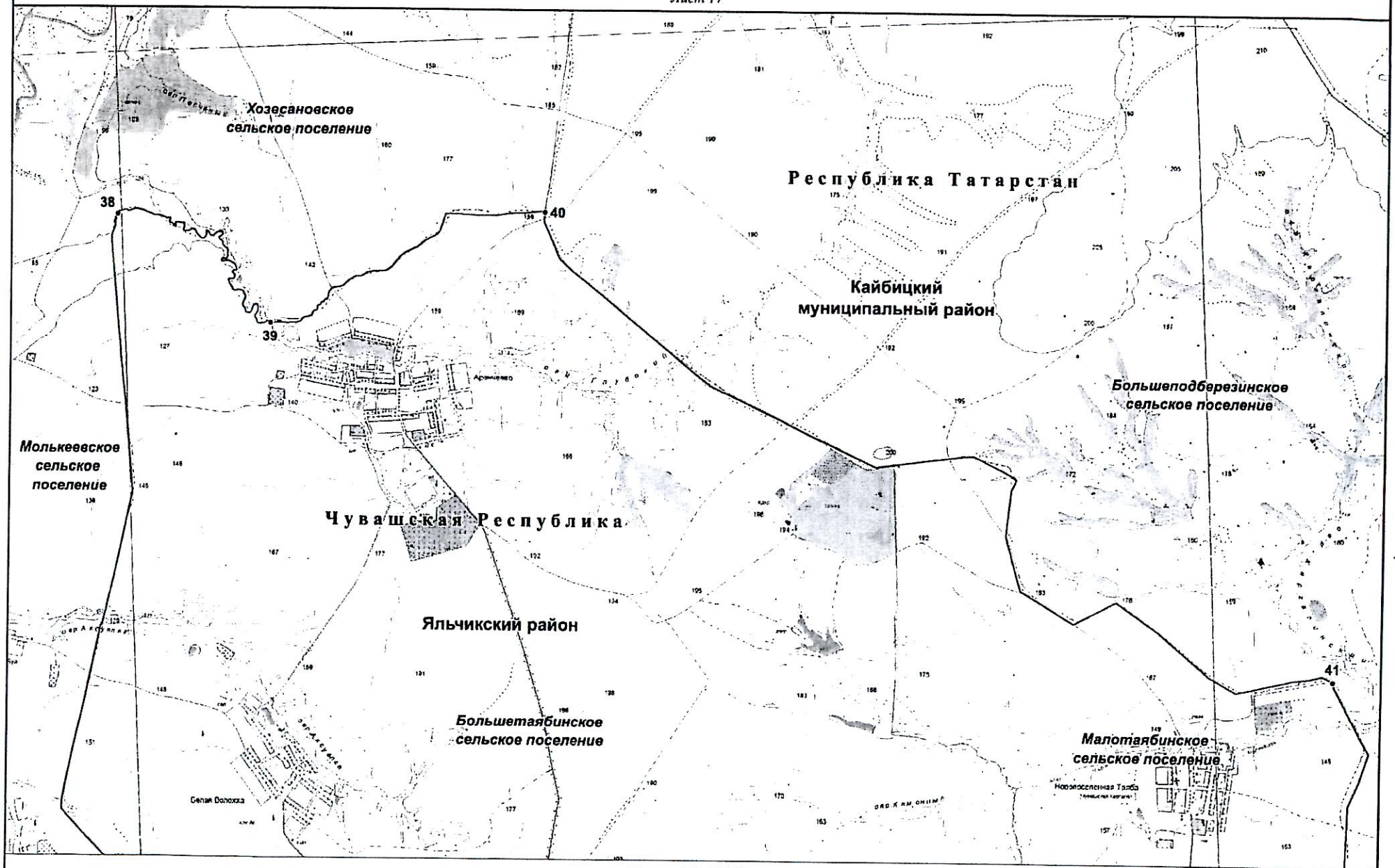

Масштаб 1: 25 000

Используемые условные знаки и обозначения:

• 39 - поворотная точка границы

-граница между Республикой Татарстан и Чувашской Республикой

-граница поселения

Картографическая основа - Цифровые топографические карты открытого пользования ФГБУ "Центр геодезии, картографии и ИПД" М 1:25000, 2016 г.

Лист 18

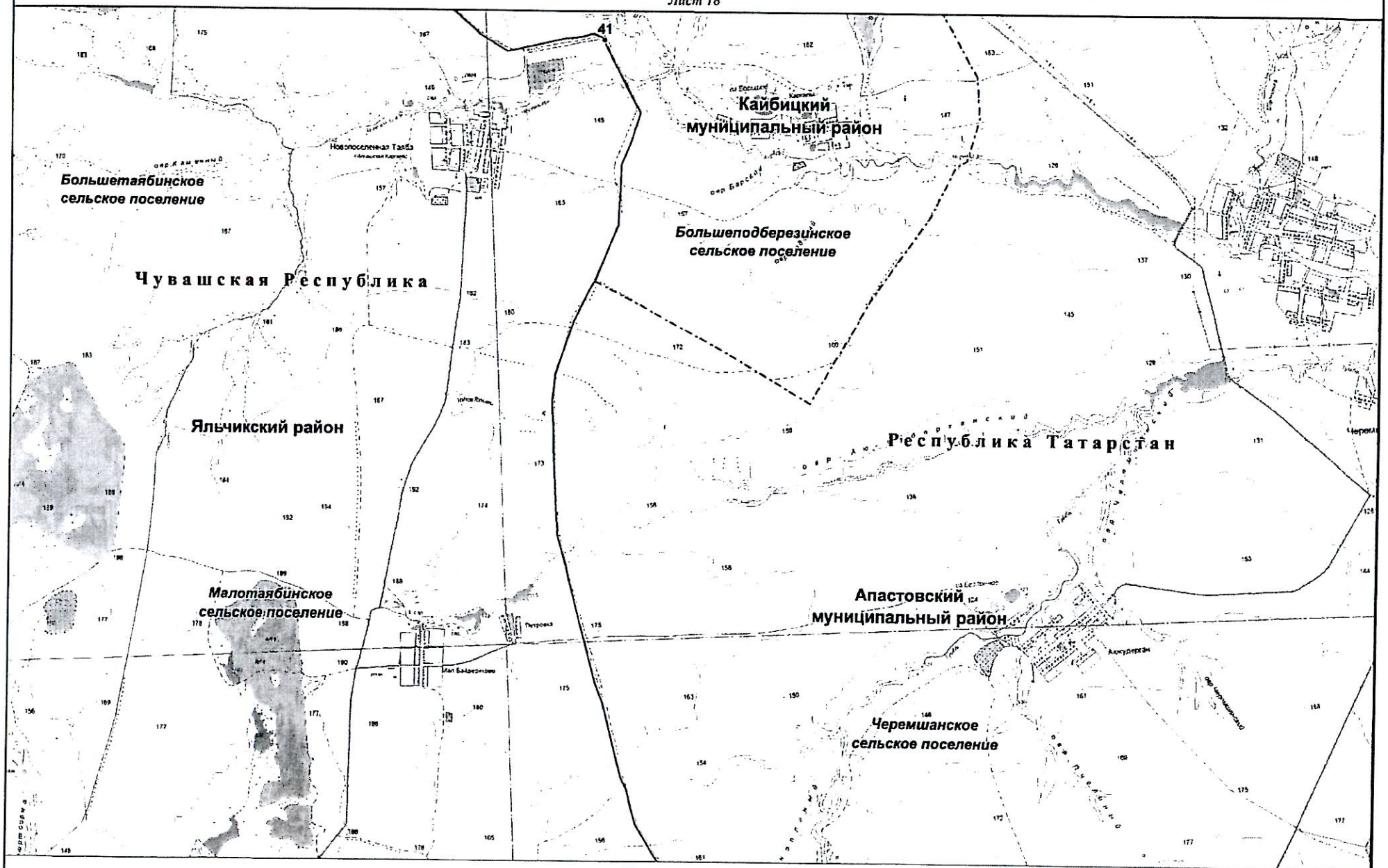

Масштаб 1: 25 000

Используемые условные знаки и обозначения:

- • 41 - поворотная точка границы
- ——— -граница между Республикой Татарстан и Чувашской Республикой
- -·-·-·- -граница муниципального района
- ——— -граница поселения

Картографическая основа - Цифровые топографические карты открытого пользования ФГБУ "Центр геодезии, картографии и ИПД" М 1:25000, 2016 г.

Лист 19

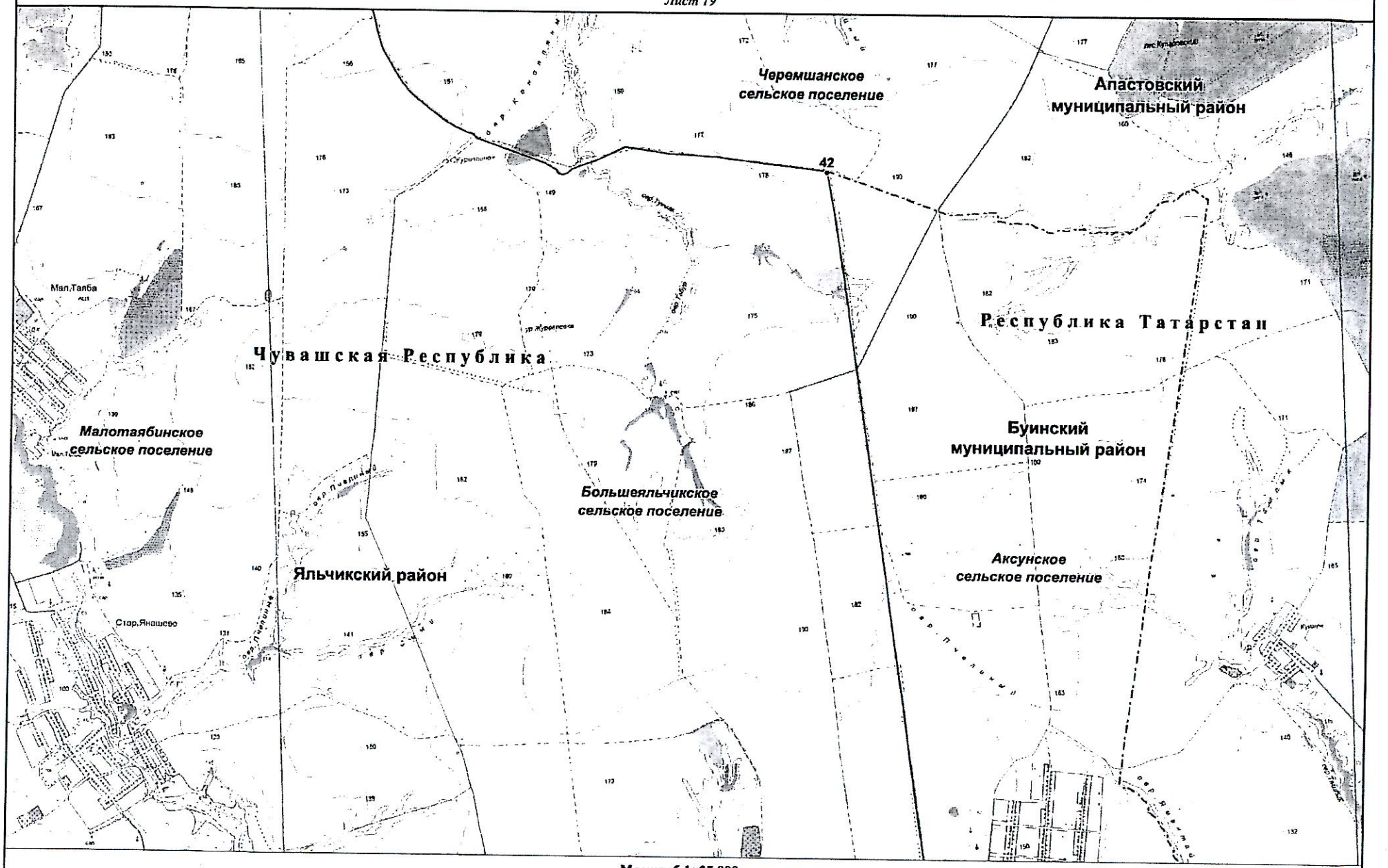

Масштаб 1: 25 000

Используемые условные знаки и обозначения:

• 42 - поворотная точка границы

——— -граница между Республикой Татарстан и Чувашской Республикой

-·-·-·- -граница муниципального района

——— -граница поселения

Картографическая основа - Цифровые топографические карты открытого пользования ФГБУ "Центр геодезии, картографии и ИПД" М 1:25000, 2016 г.

Лист 20

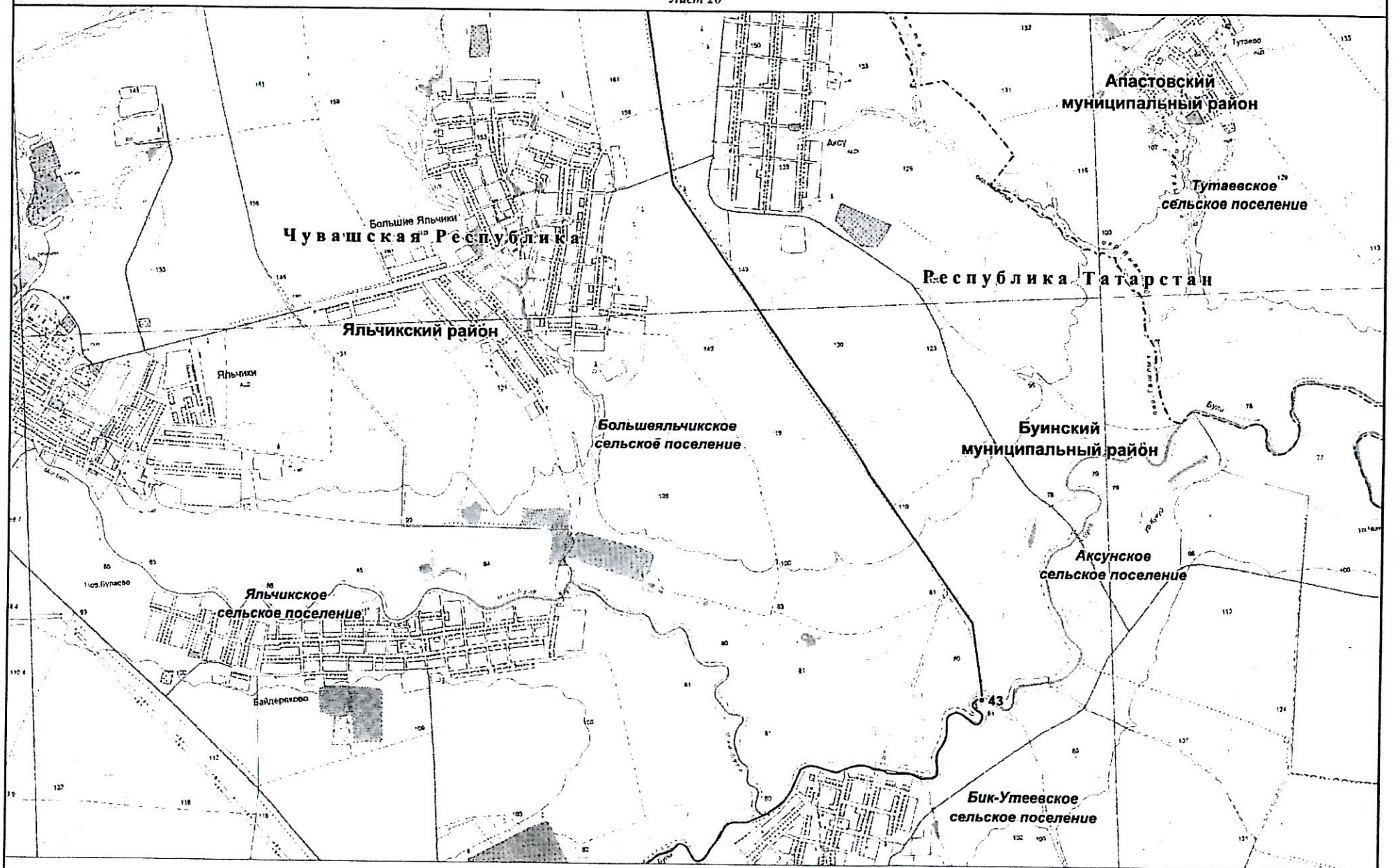

Масштаб 1: 25 000

Используемые условные знаки и обозначения:

- • 43 - поворотная точка границы
- ——— -граница между Республикой Татарстан и Чувашской Республикой
- -·-·-·- -граница муниципального района
- ····· -граница поселения

Картографическая основа - Цифровые топографические карты открытого пользования ФГБУ "Центр геодезии, картографии и ИПД" М 1:25000, 2016 г.

Лист 21

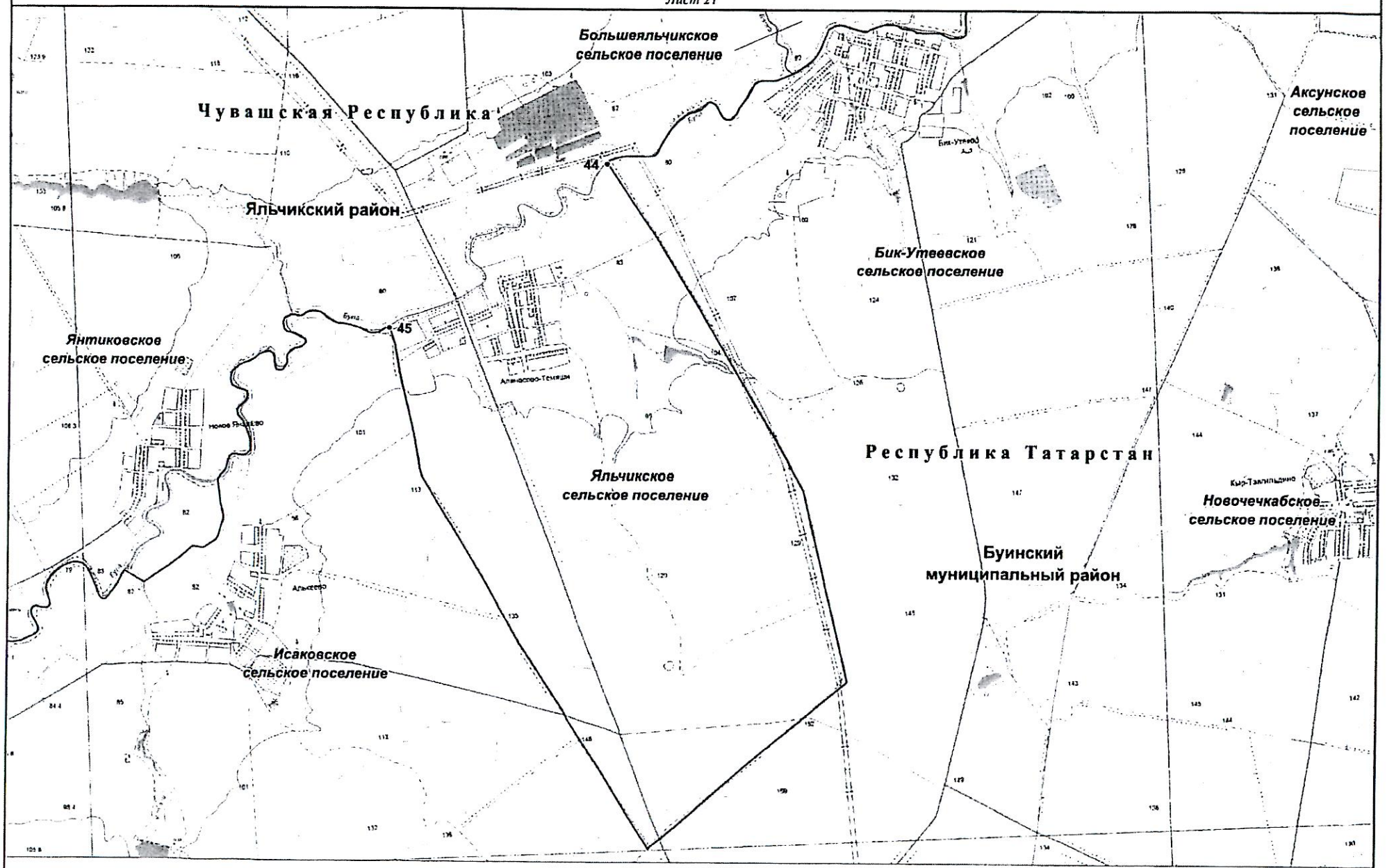

Масштаб 1: 25 000

Используемые условные знаки и обозначения:

- • 45 - поворотная точка границы
- ——— -граница между Республикой Татарстан и Чувашской Республикой
- - - - - -граница поселения

Картографическая основа - Цифровые топографические карты открытого пользования ФГБУ "Центр геодезии, картографии и ИПД" М 1:25000, 2016 г.

Лист 22

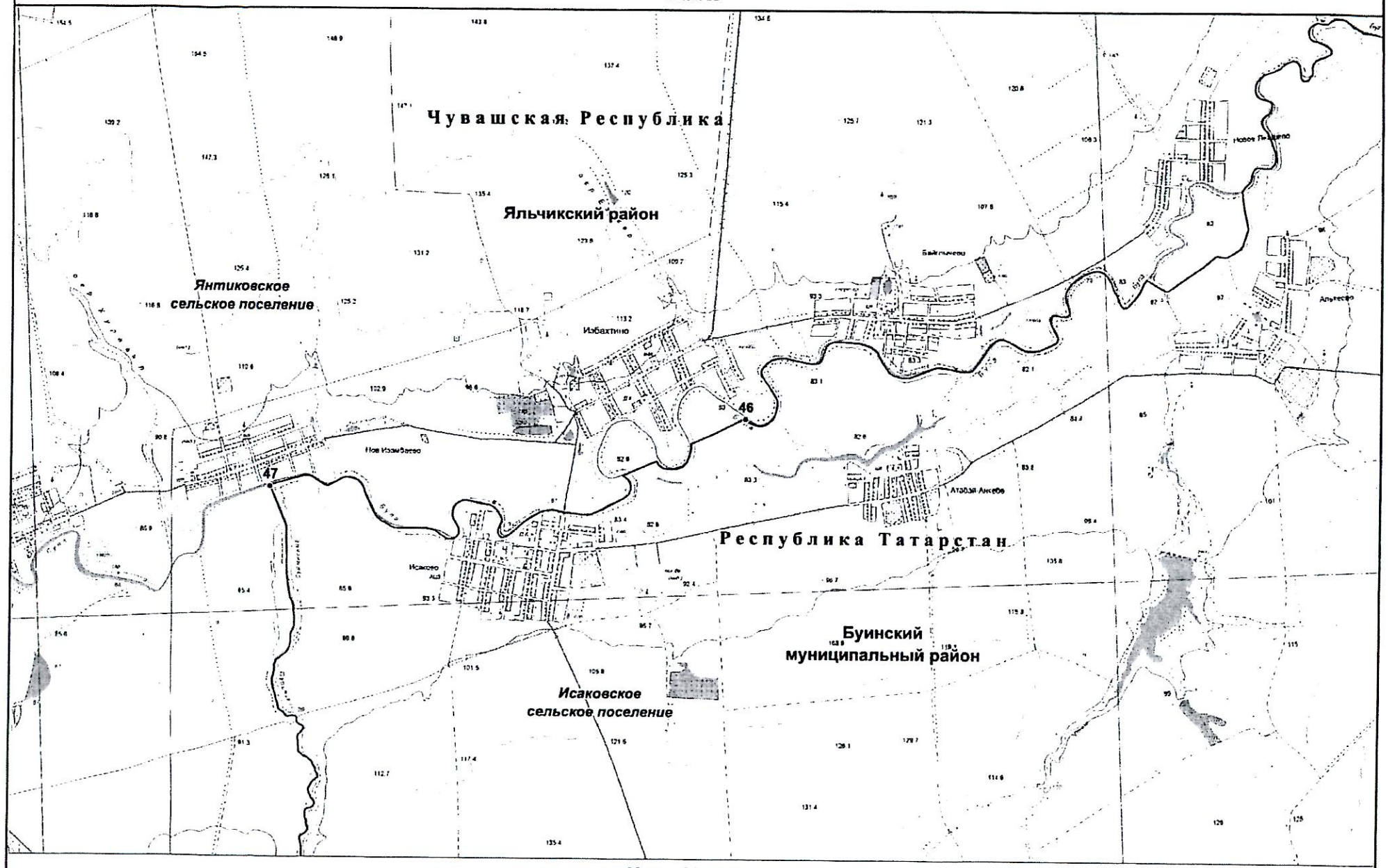

Масштаб 1: 25 000

Используемые условные знаки и обозначения:

• 47 - поворотная точка границы

——— -граница между Республикой Татарстан и Чувашской Республикой

Картографическая основа - Цифровые топографические карты открытого пользования ФГБУ "Центр геодезии, картографии и ИПД" М 1:25000, 2016 г.

Лист 23

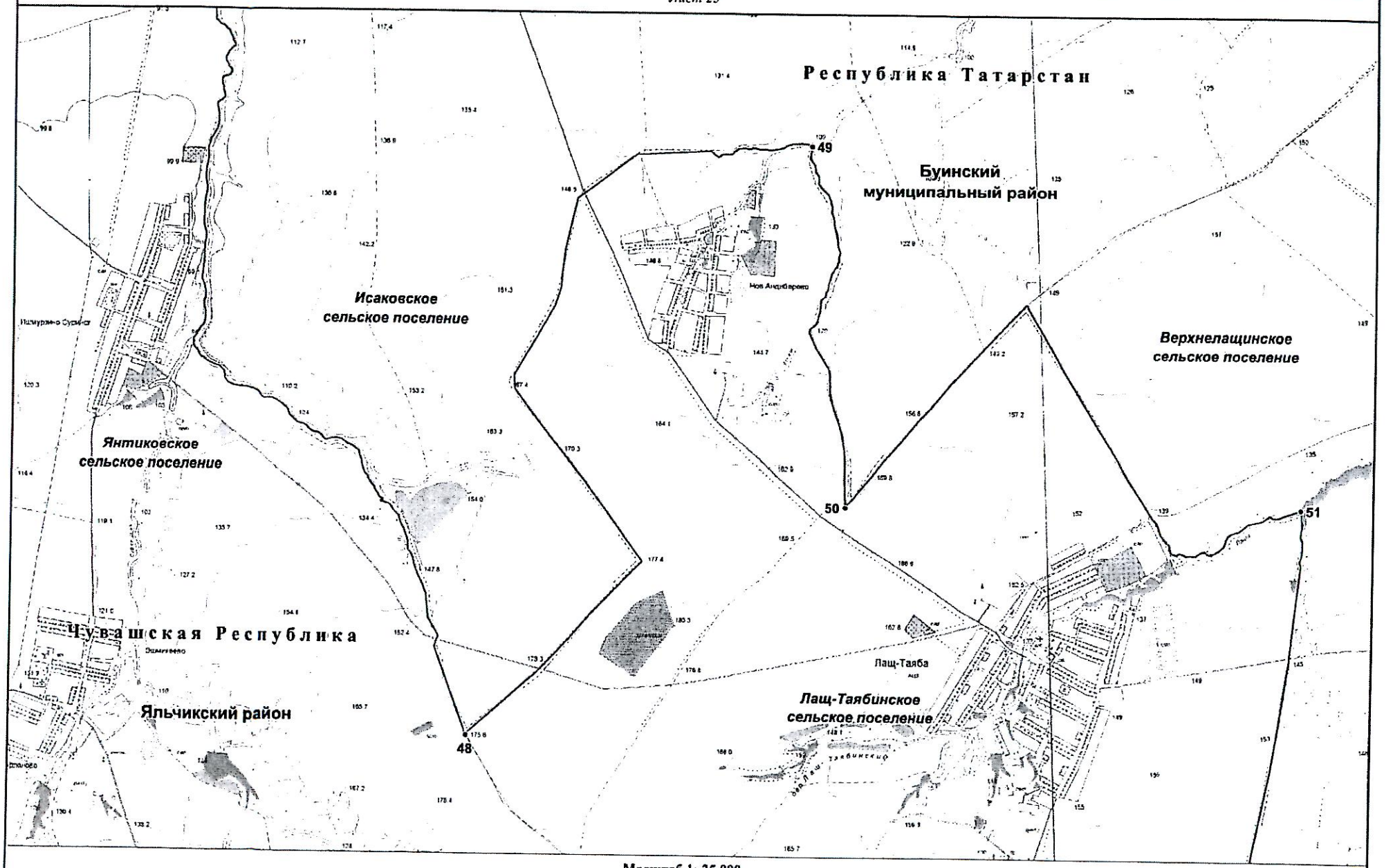

Масштаб 1: 25 000

Используемые условные знаки и обозначения:

- • 48 - поворотная точка границы
- ——— -граница между Республикой Татарстан и Чувашской Республикой
- ——— -граница поселения

Картографическая основа - Цифровые топографические карты открытого пользования ФГБУ "Центр геодезии, картографии и ИПД" М 1:25000, 2016 г.

Лист 24

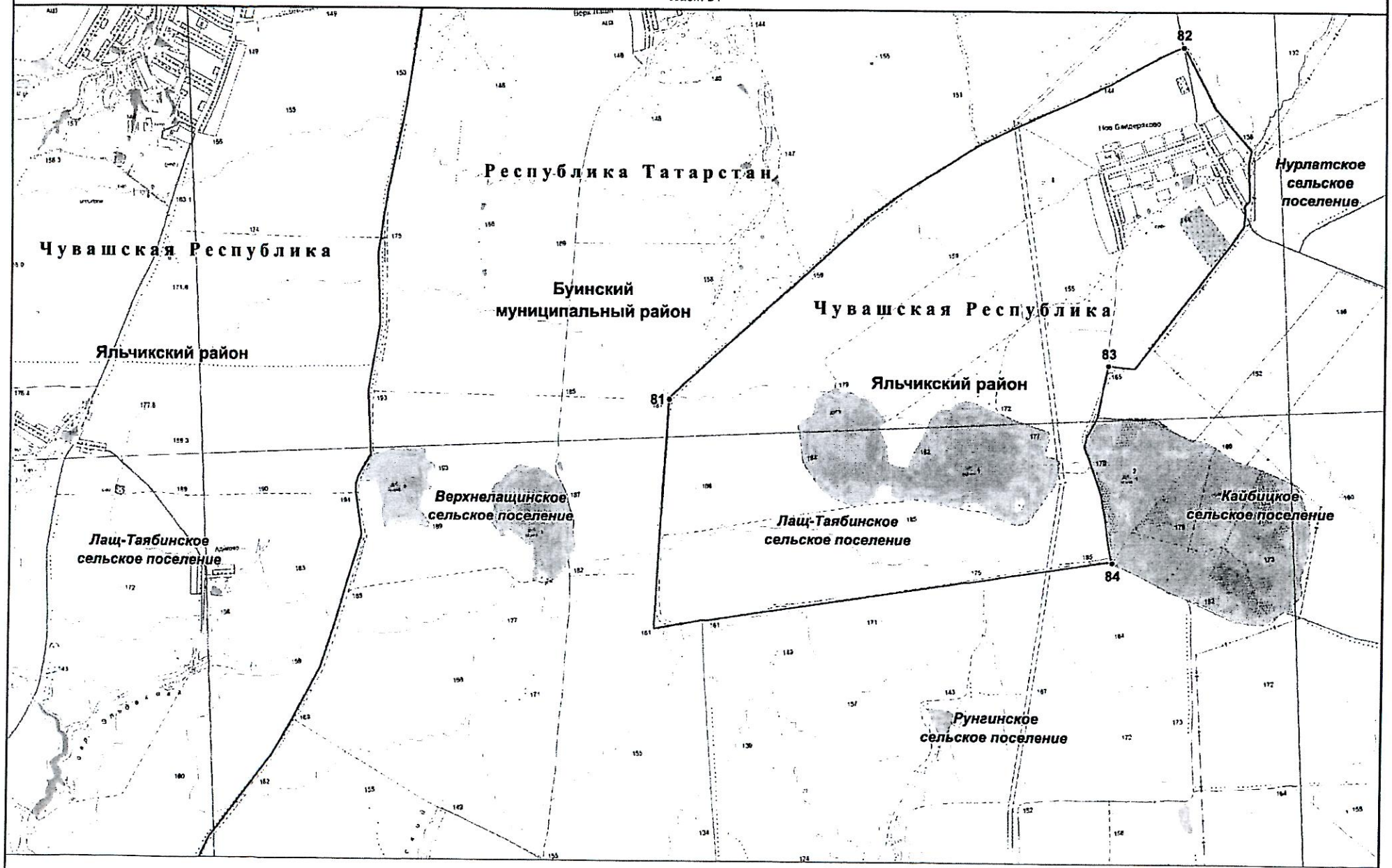

Масштаб 1: 25 000

Используемые условные знаки и обозначения:

• 81 - поворотная точка границы

——— -граница между Республикой Татарстан и Чувашской Республикой

- - - - - -граница поселения

Картографическая основа - Цифровые топографические карты открытого пользования ФГБУ "Центр геодезии, картографии и ИПД" М 1:25000, 2016 г.

Лист 25

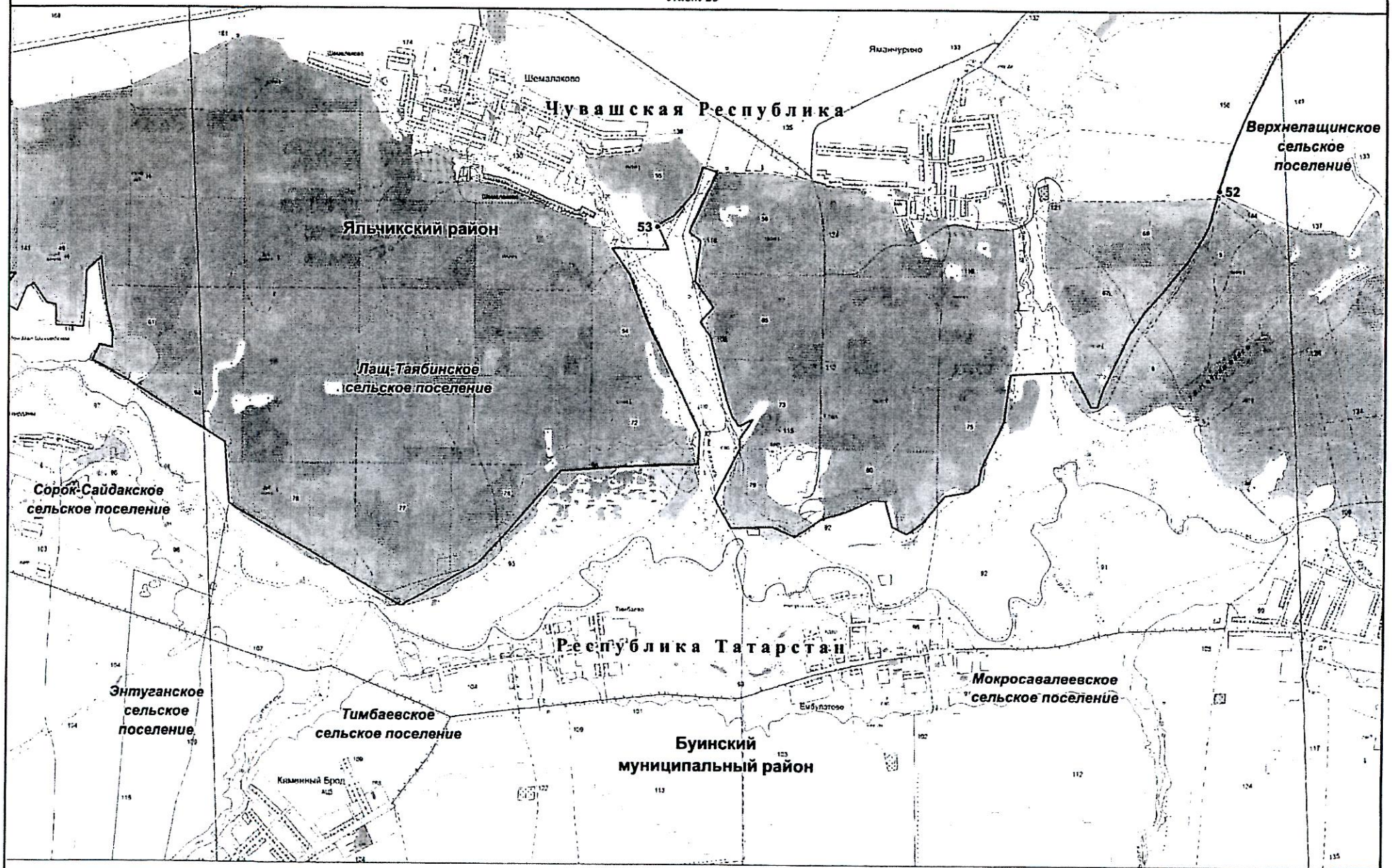

Масштаб 1: 25 000

Используемые условные знаки и обозначения:

• 53 - поворотная точка границы

——— -граница между Республикой Татарстан и Чувашской Республикой

-граница поселения

Картографическая основа - Цифровые топографические карты открытого пользования ФГБУ "Центр геодезии, картографии и ИПД" М 1:25000, 2016 г.

Лист 26

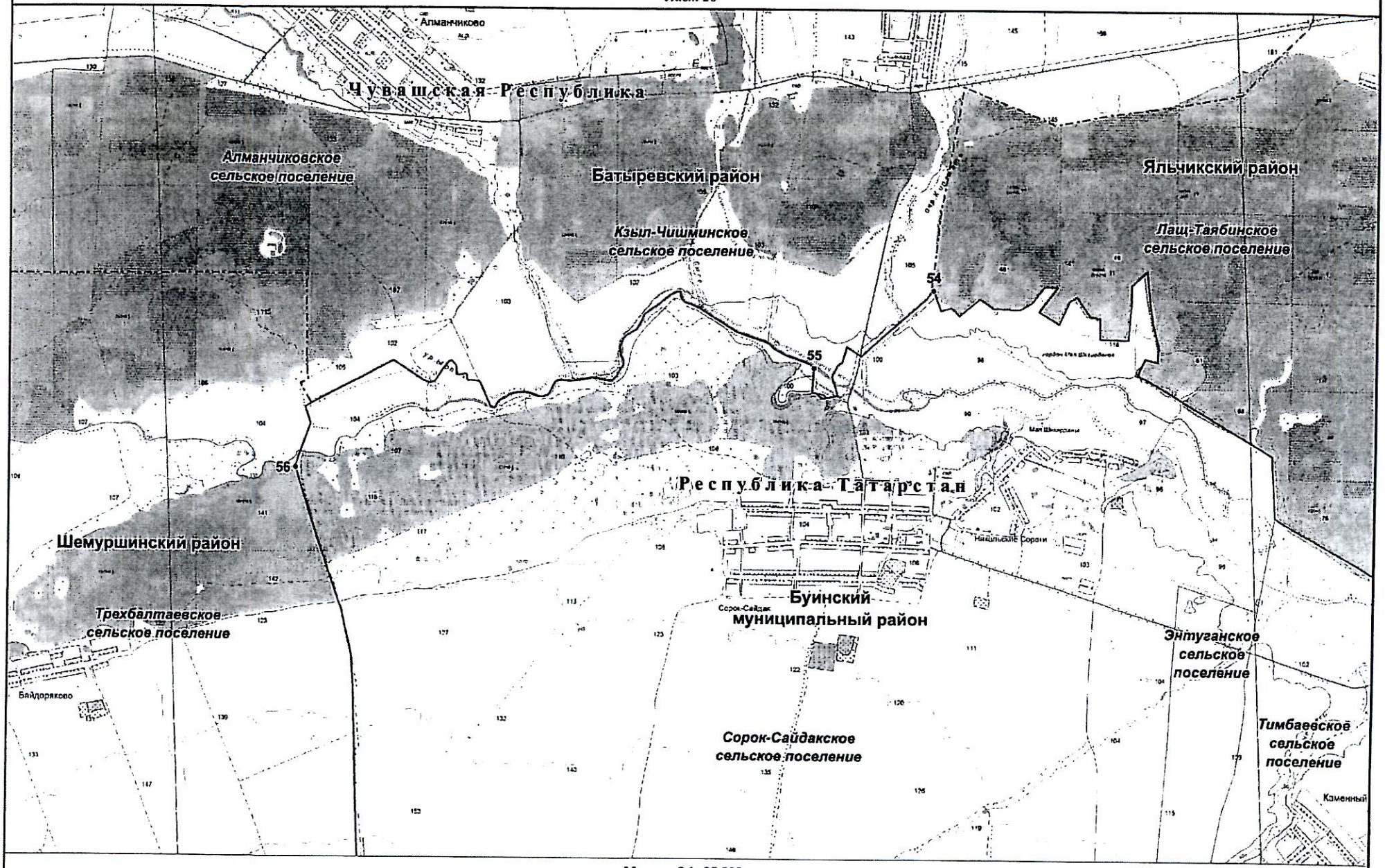

Масштаб 1: 25 000

Используемые условные знаки и обозначения:

- • 55 - поворотная точка границы
- ——— -граница между Республикой Татарстан и Чувашской Республикой
- -·-·-·- -граница муниципального района
- - - - -граница поселения

Картографическая основа - Цифровые топографические карты открытого пользования ФГБУ "Центр геодезии, картографии и ИПД" М 1:25000, 2016 г.

Лист 27

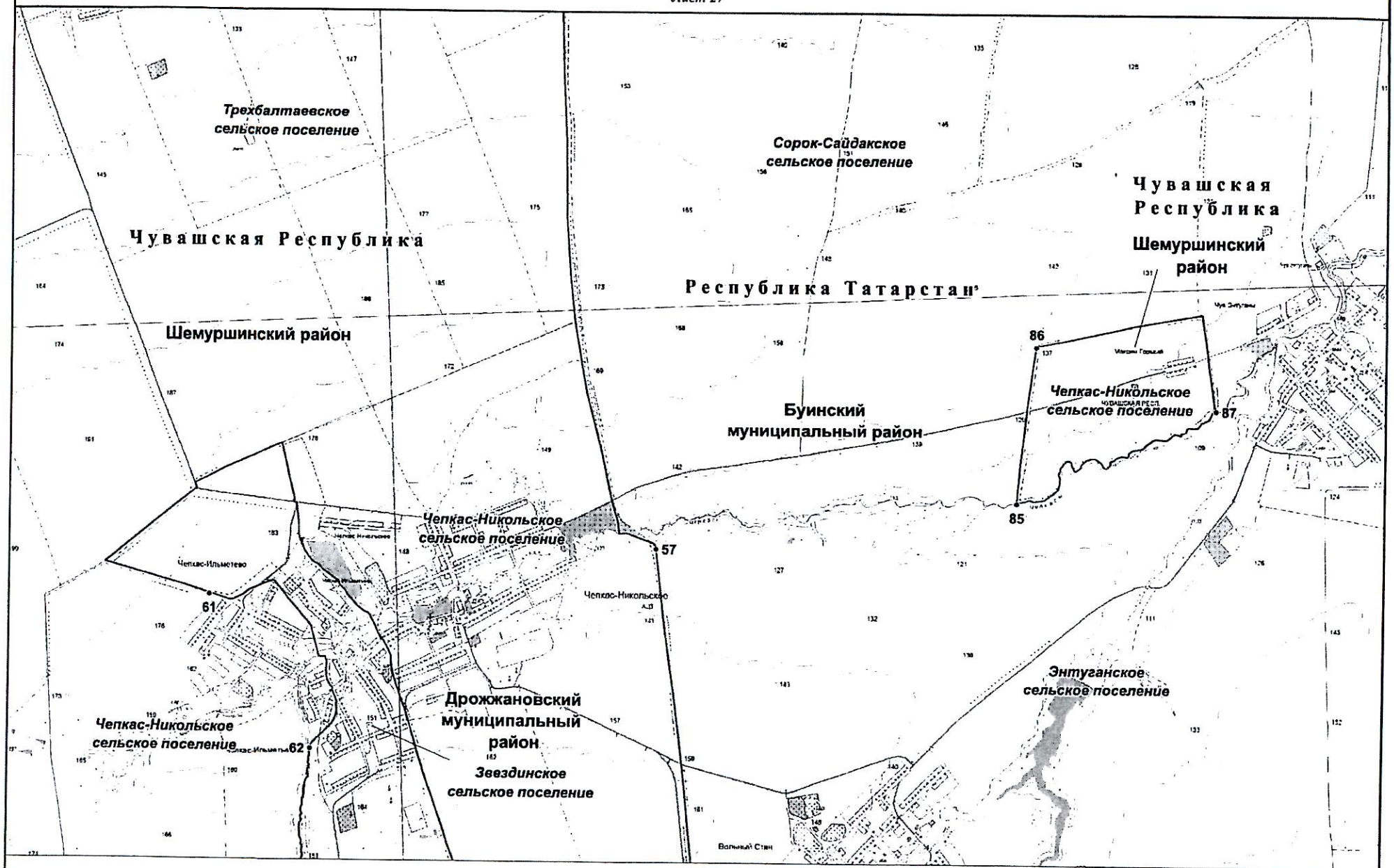

Масштаб 1: 25 000

Используемые условные знаки и обозначения:

• 61 - поворотная точка границы

——— -граница между Республикой Татарстан и Чувашской Республикой

——— -граница поселения

Картографическая основа - Цифровые топографические карты открытого пользования ФГБУ "Центр геодезии, картографии и ИПД" М 1:25000, 2016 г.

Графическое описание границы между субъектами Российской Федерации - Республикой Татарстан и Чувашской Республикой

Лист 28

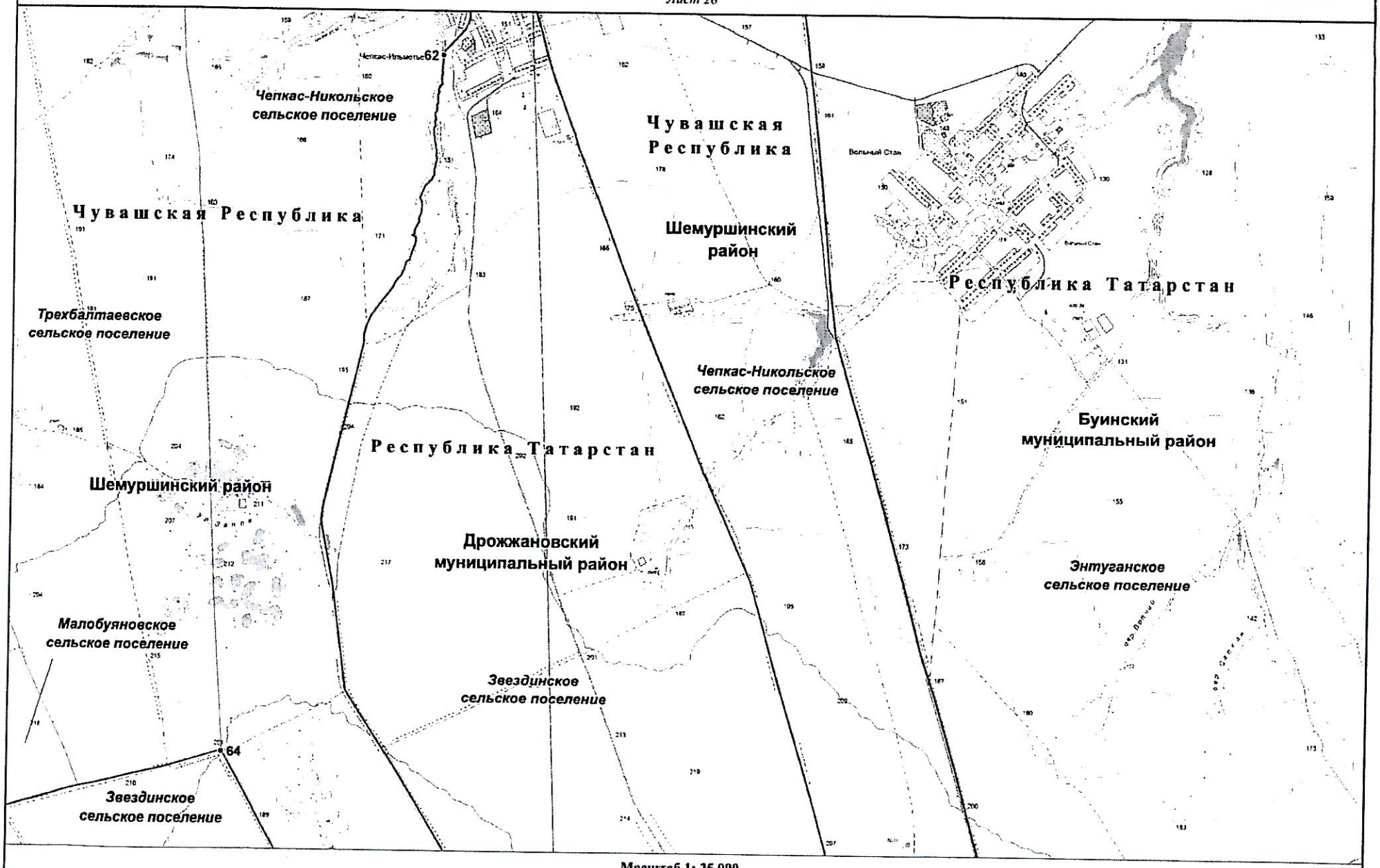

Масштаб 1: 25 000

Используемые условные знаки и обозначения:

• 64 - поворотная точка границы

——— -граница между Республикой Татарстан и Чувашской Республикой

····· -граница поселения

Картографическая основа - Цифровые топографические карты открытого пользования ФГБУ "Центр геодезии, картографии и ИПД" М 1:25000, 2016 г.

Лист 29

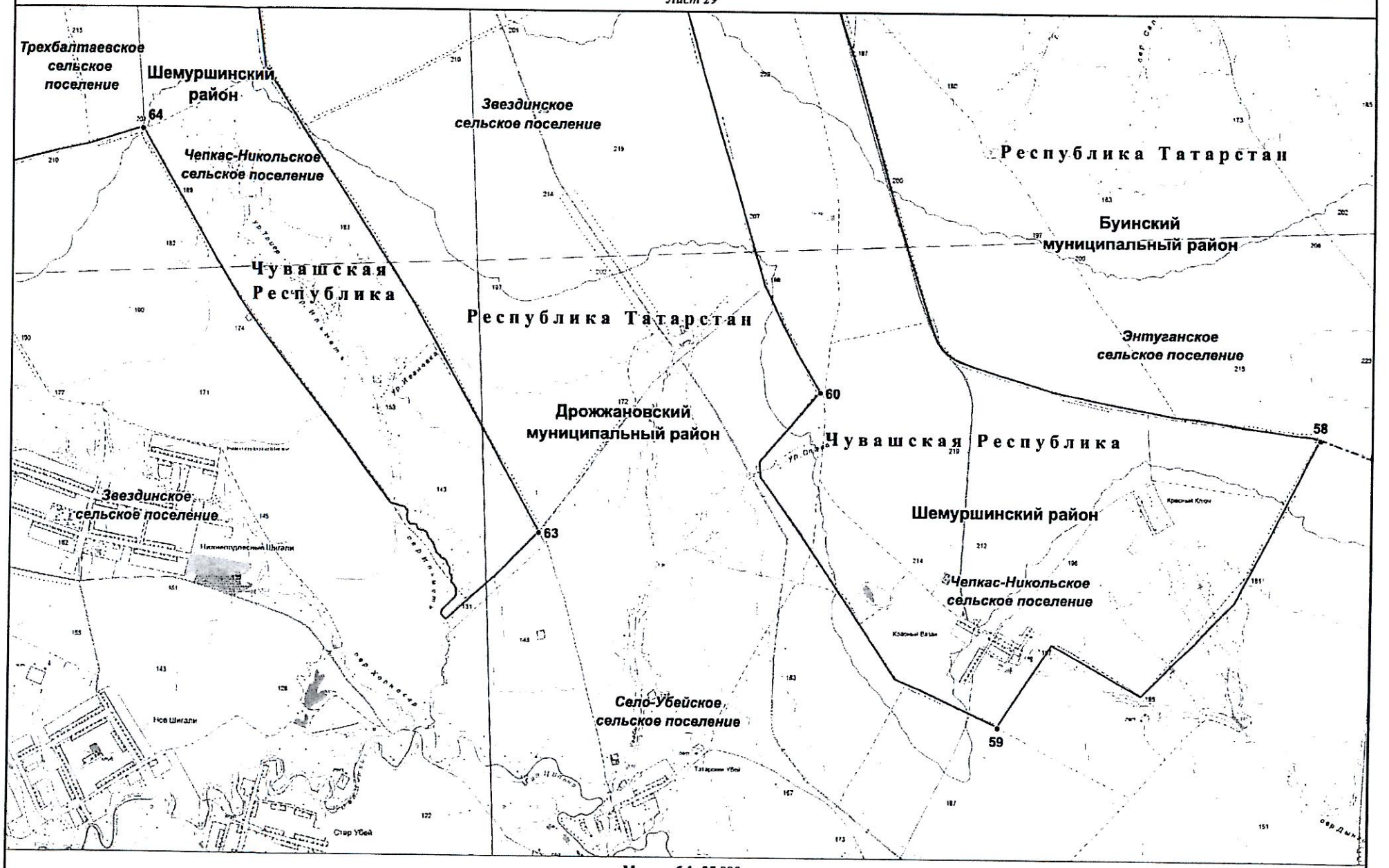

Масштаб 1: 25 000

Используемые условные знаки и обозначения:

- • 63 - поворотная точка границы
- -граница между Республикой Татарстан и Чувашской Республикой
- -граница муниципального района
- -граница поселения

Картографическая основа - Цифровые топографические карты открытого пользования ФГБУ "Центр геодезии, картографии и ИПД" М 1:25000, 2016 г.

Лист 30

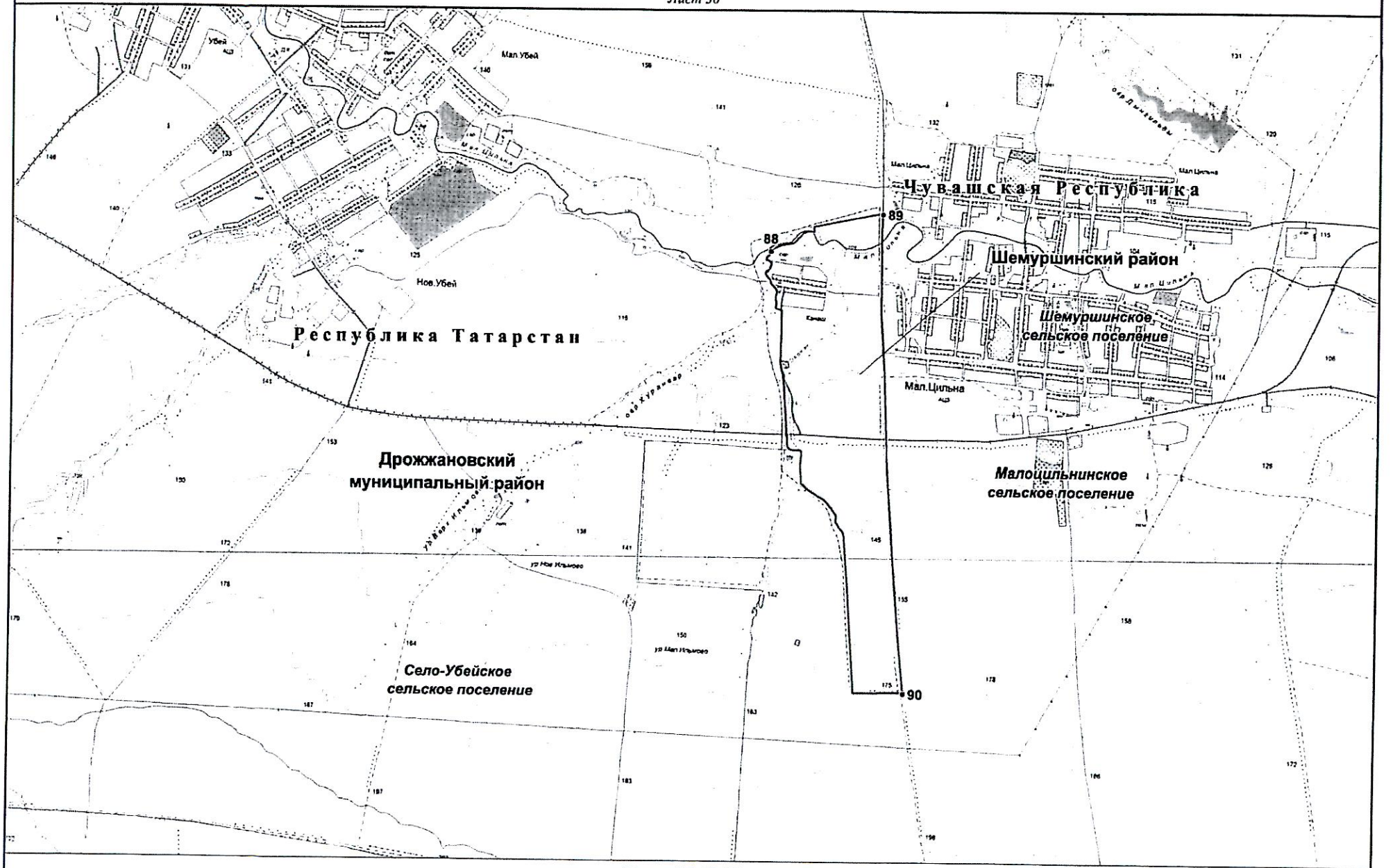

Масштаб 1: 25 000

Используемые условные знаки и обозначения:

• 90 - поворотная точка границы

———— -граница между Республикой Татарстан и Чувашской Республикой

- - - - - - -граница поселения

Картографическая основа - Цифровые топографические карты открытого пользования ФГБУ "Центр геодезии, картографии и ИПД" М 1:25000, 2016 г.

Лист 31

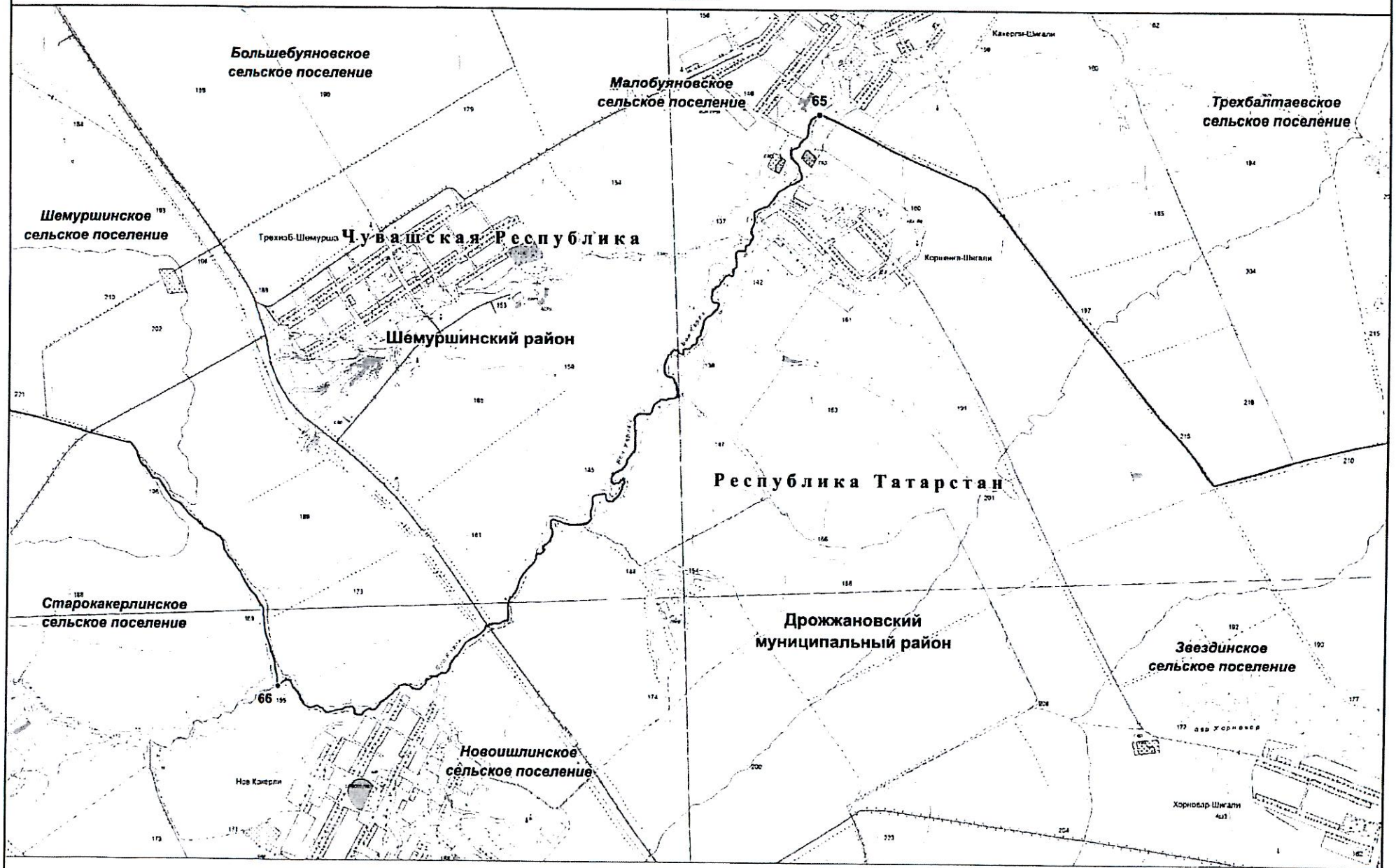

Масштаб 1: 25 000

Используемые условные знаки и обозначения:

• 66 - поворотная точка границы

-граница поселения

-граница между Республикой Татарстан и Чувашской Республикой

Картографическая основа - Цифровые топографические карты открытого пользования ФГБУ "Центр геодезии, картографии и ИПД" М 1:25000, 2016 г.

Лист 32

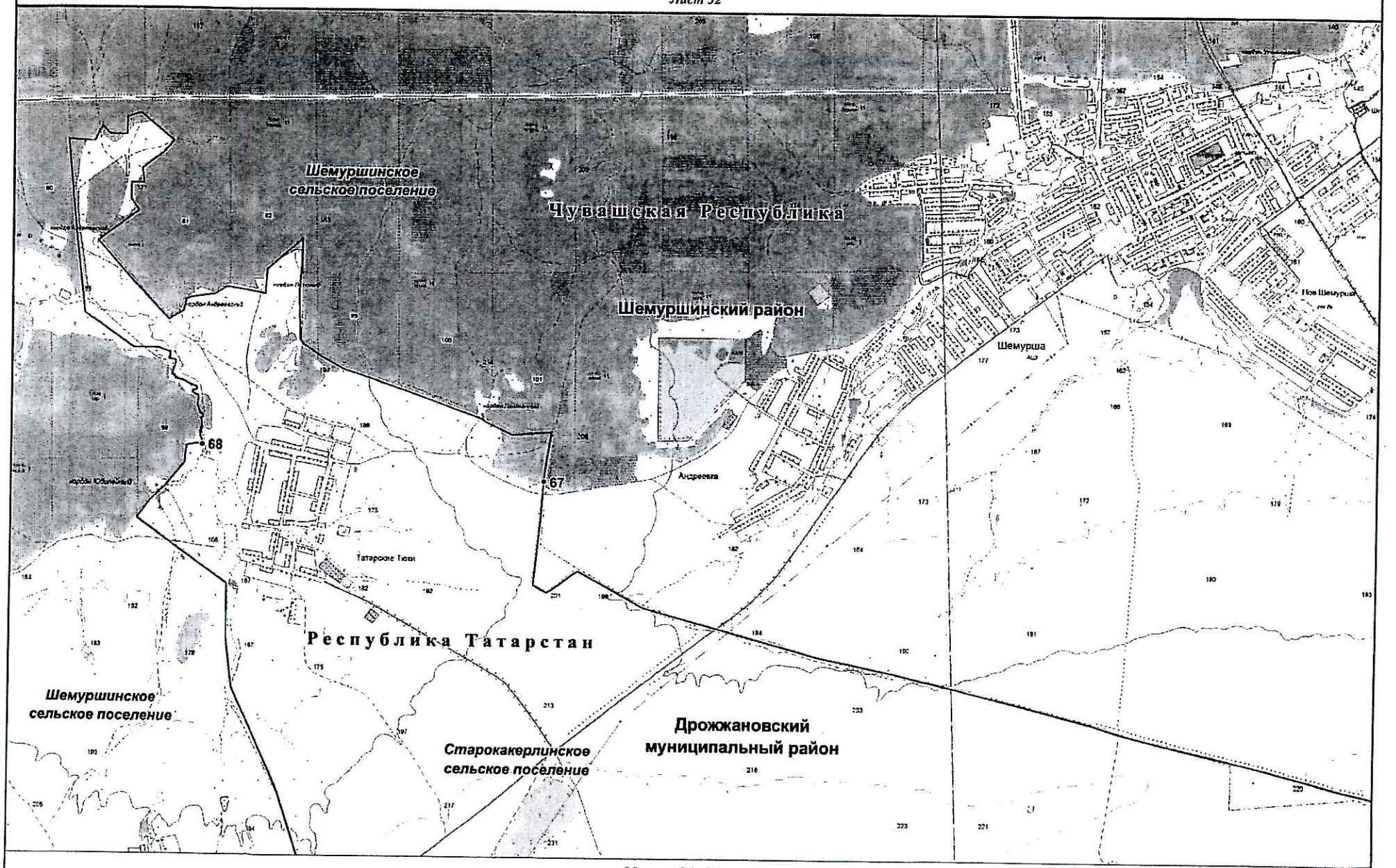

Масштаб 1: 25 000

Используемые условные знаки и обозначения:

• 68 - поворотная точка границы

——— -граница между Республикой Татарстан и Чувашской Республикой

——— -граница поселения

Картографическая основа - Цифровые топографические карты открытого пользования ФГБУ "Центр геодезии, картографии и ИПД" М 1:25000, 2016 г.

Лист 33

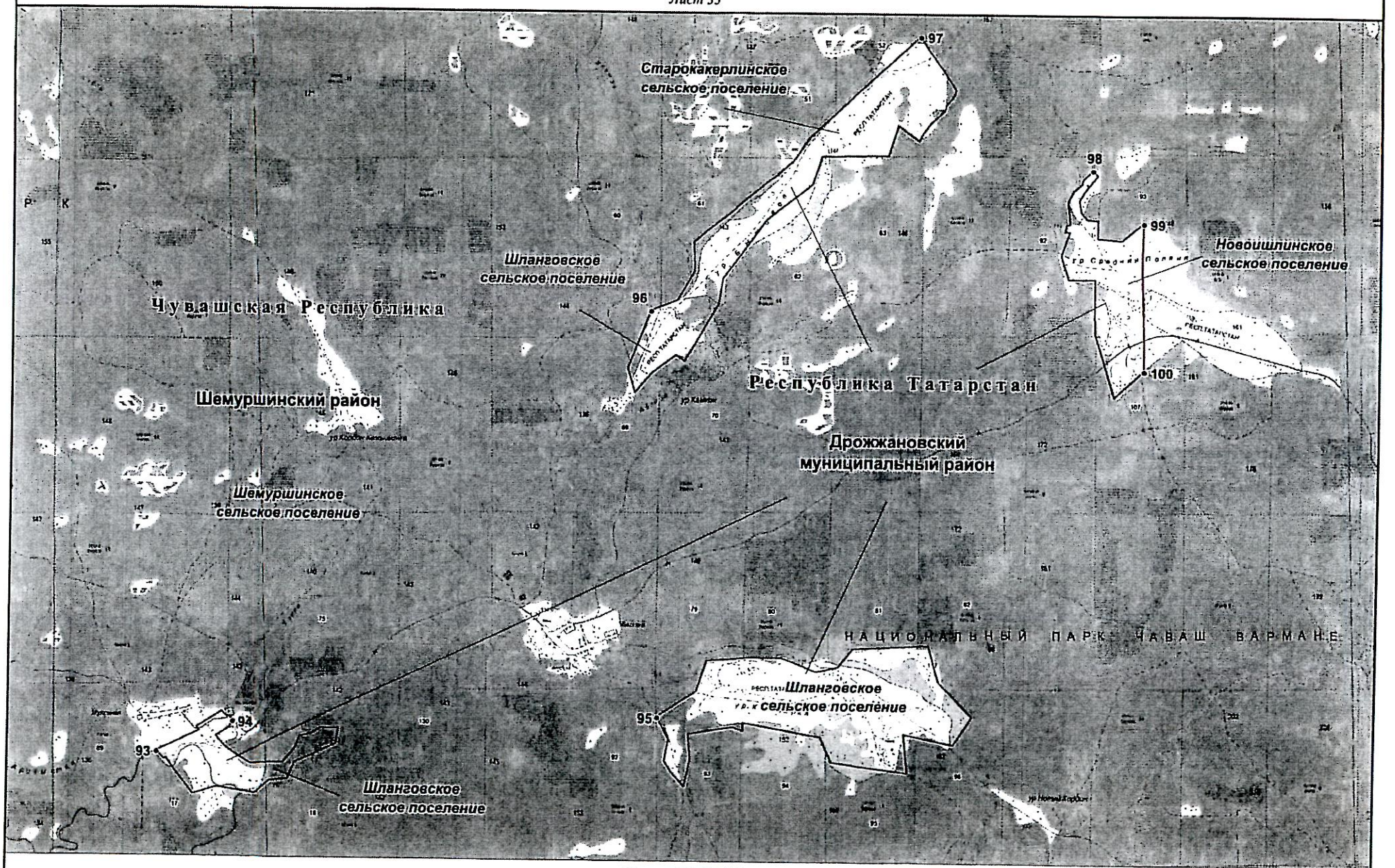

Масштаб 1: 25 000

Используемые условные знаки и обозначения:

• 96 - поворотная точка границы

——— -граница между Республикой Татарстан и Чувашской Республикой

——— -граница поселения

Картографическая основа - Цифровые топографические карты открытого пользования ФГБУ "Центр геодезии, картографии и ИПД" М 1:25000, 2016 г.

Лист 34

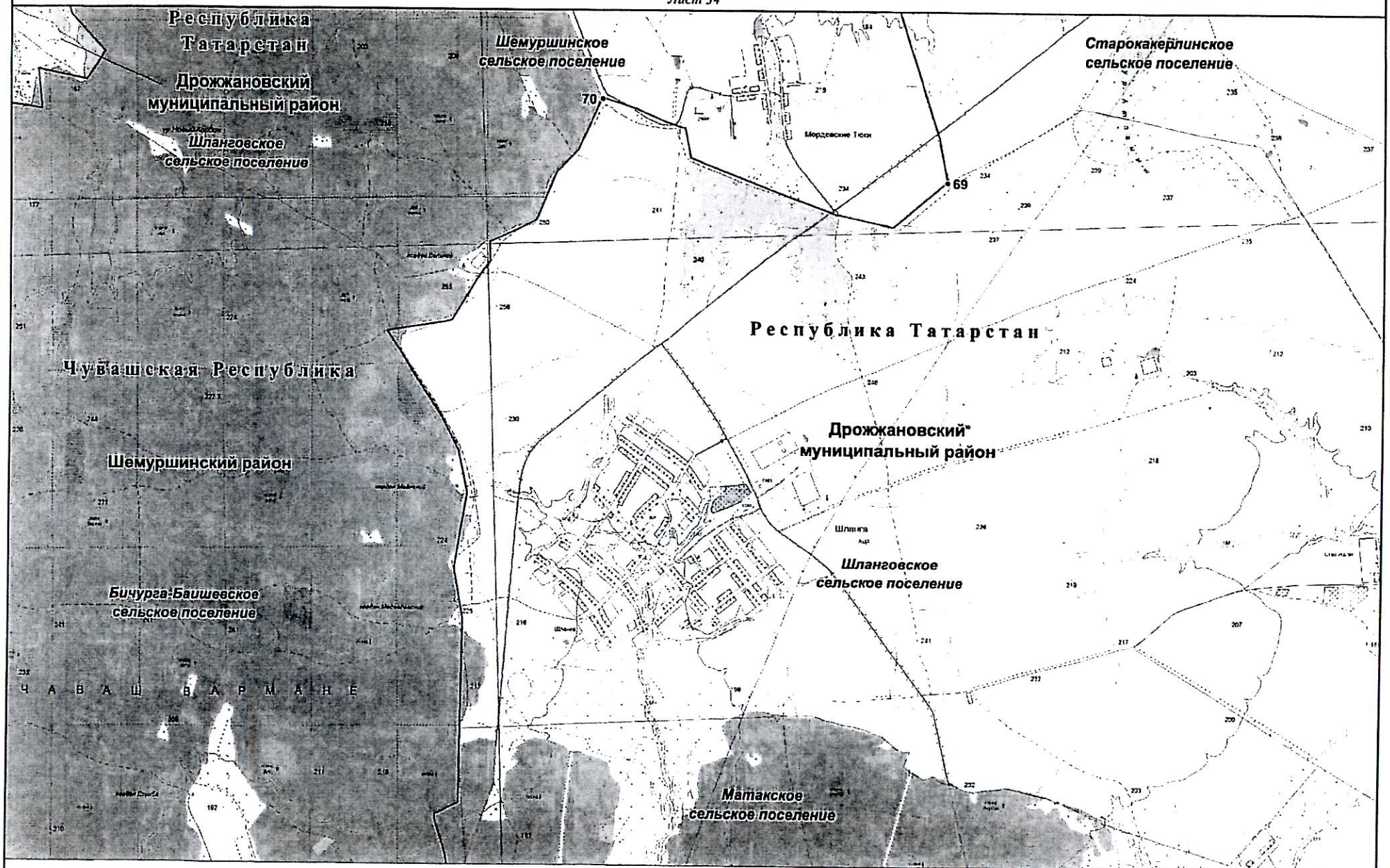

Масштаб 1: 25 000

Используемые условные знаки и обозначения:

• 69 - поворотная точка границы

——— -граница между Республикой Татарстан и Чувашской Республикой

····· -граница поселения

Картографическая основа - Цифровые топографические карты открытого пользования ФГБУ "Центр геодезии, картографии и ИПД" М 1:25000, 2016 г.

Лист 35

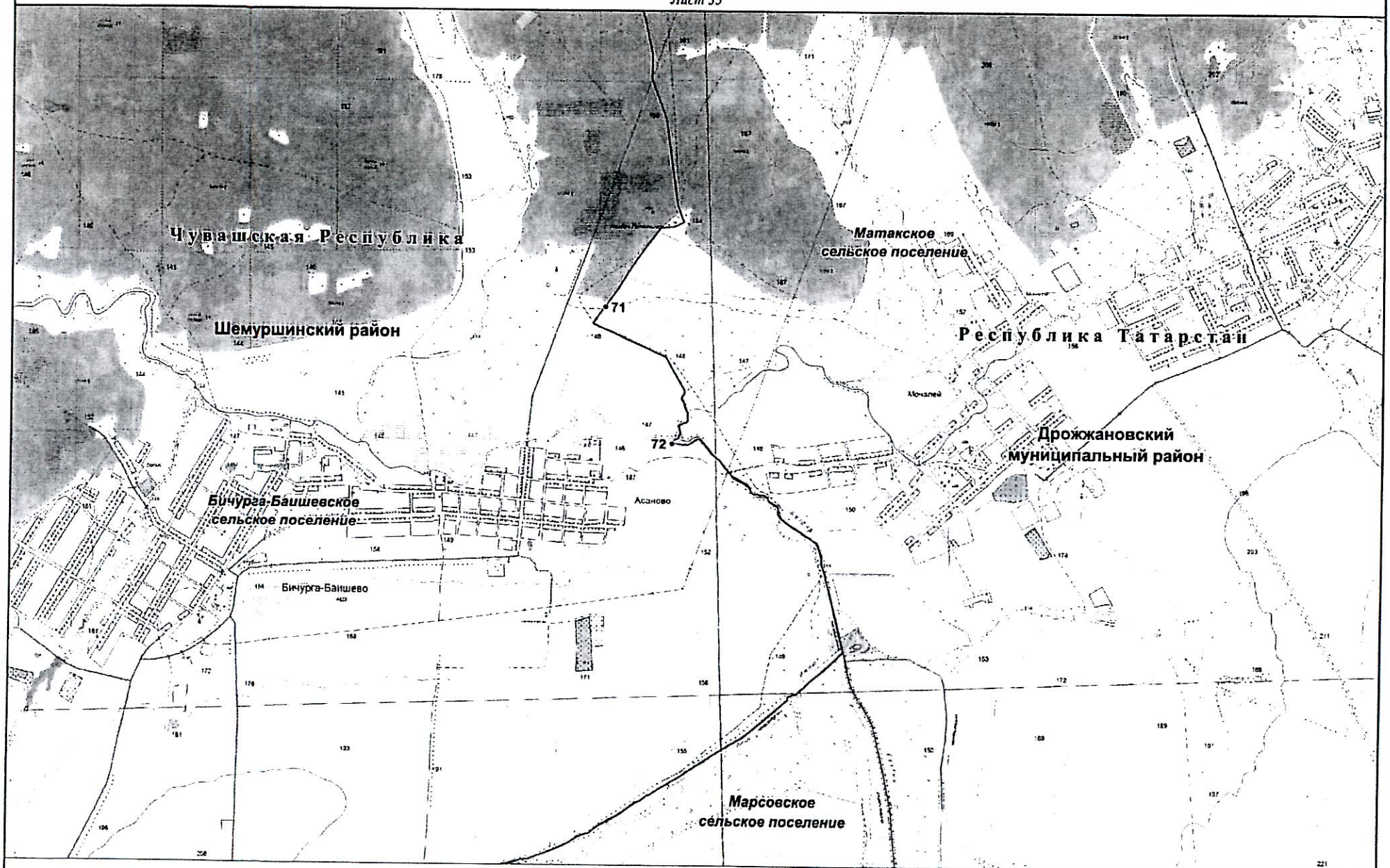

Масштаб 1: 25 000

Используемые условные знаки и обозначения:

• 72 - поворотная точка границы

——— -граница между Республикой Татарстан и Чувашской Республикой

——— -граница поселения

Картографическая основа - Цифровые топографические карты открытого пользования ФГБУ "Центр геодезии, картографии и ИПД" М 1:25000, 2016 г.

Лист 36

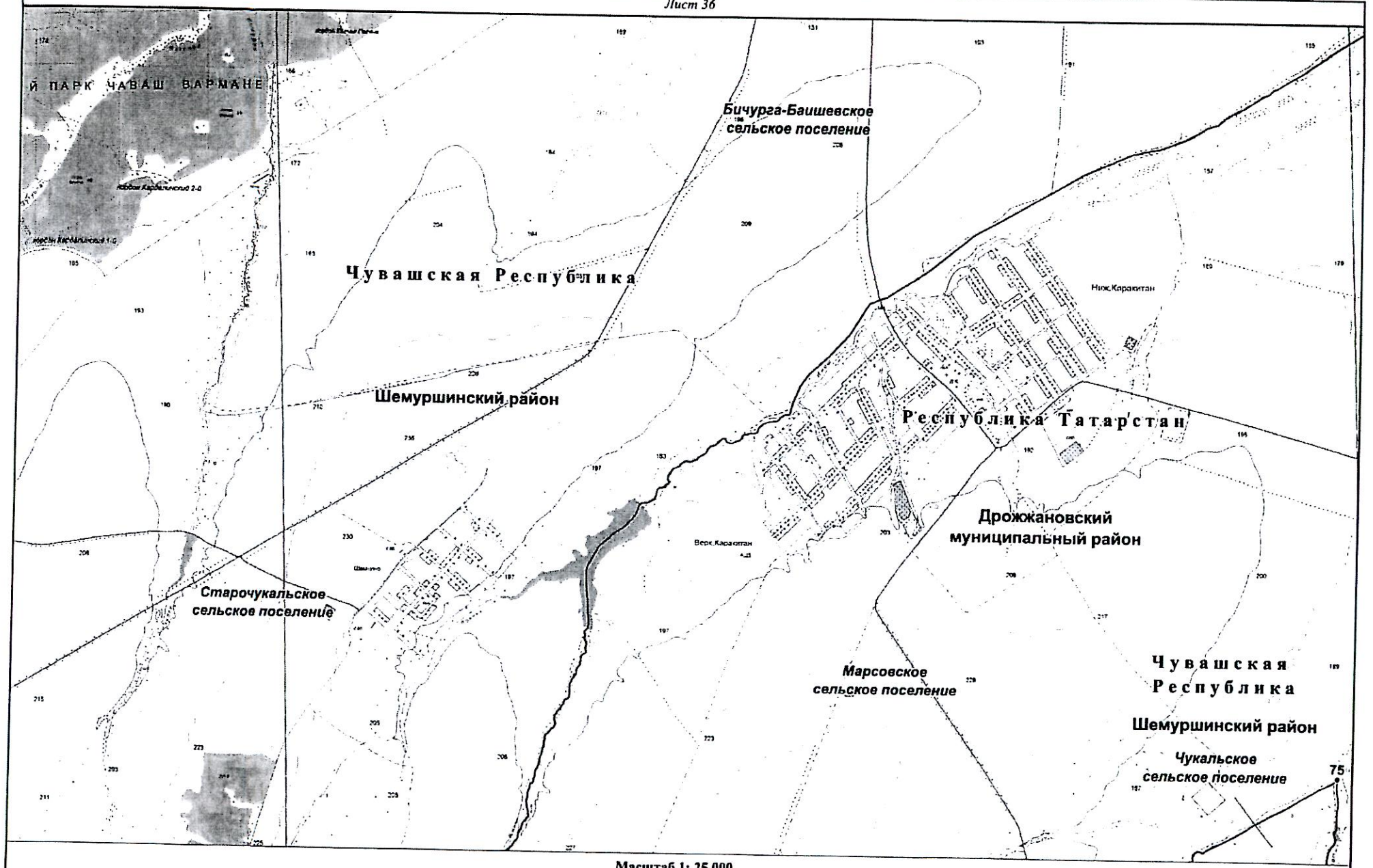

Масштаб 1: 25 000

Используемые условные знаки и обозначения:

• 75 - поворотная точка границы

——— -граница между Республикой Татарстан и Чувашской Республикой

-граница поселения

Картографическая основа - Цифровые топографические карты открытого пользования ФГБУ "Центр геодезии, картографии и ИПД" М 1:25000, 2016 г.

Графическое описание границы между субъектами Российской Федерации - Республикой Татарстан и Чувашской Республикой

Лист 37

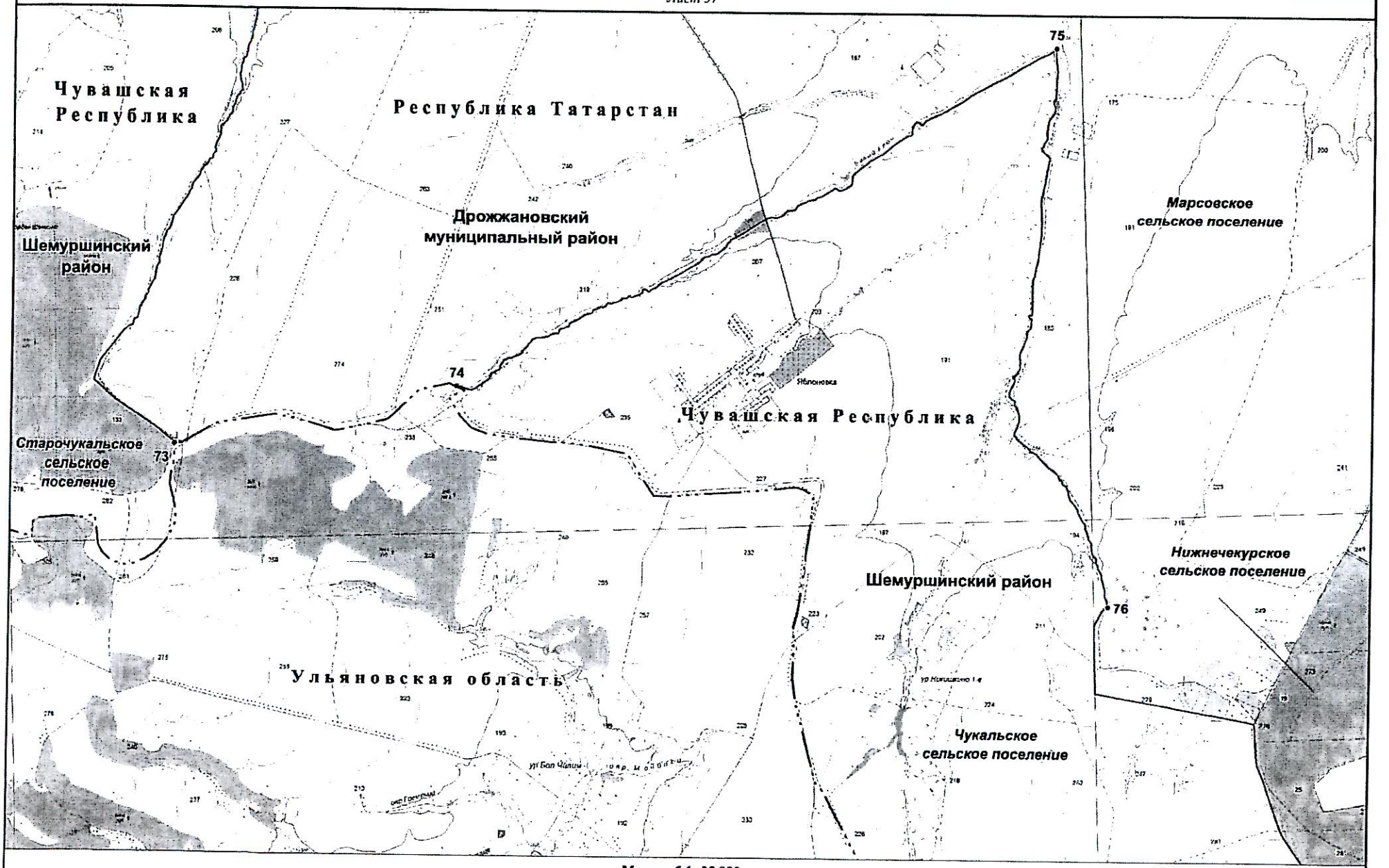

Масштаб 1: 25 000

Используемые условные знаки и обозначения:

- • 73 - поворотная точка границы
- -граница между Республикой Татарстан и Чувашской Республикой
- -граница между субъектами Российской Федерации
- -граница поселения

Картографическая основа - Цифровые топографические карты открытого пользования ФГБУ "Центр геодезии, картографии и ИПД" М 1:25000, 2016 г.

Лист 38

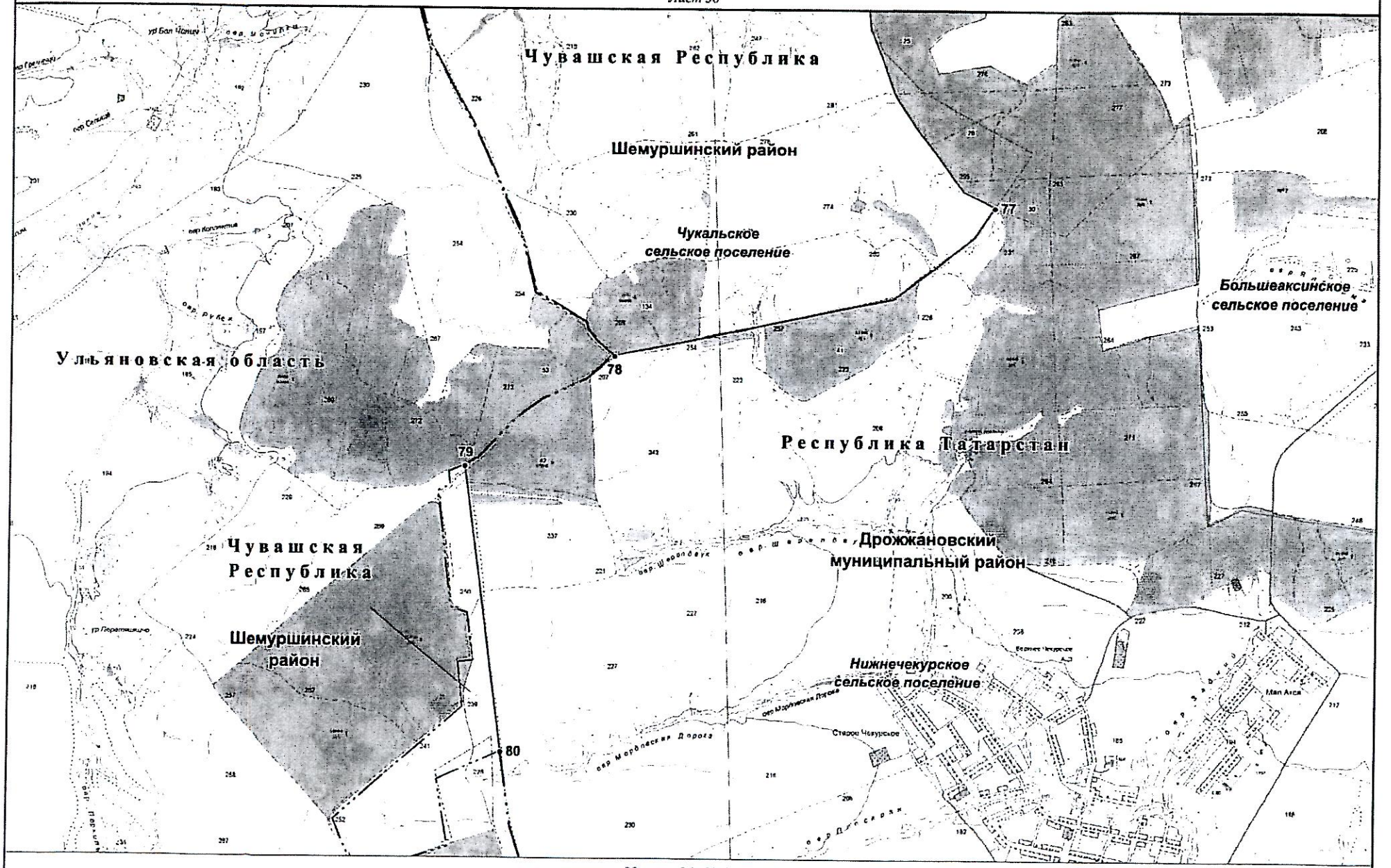

Масштаб 1: 25 000

Используемые условные знаки и обозначения:

- • 79 - поворотная точка границы
- -граница между Республикой Татарстан и Чувашской Республикой
- -граница между субъектами Российской Федерации
- -граница поселения

Картографическая основа - Цифровые топографические карты открытого пользования ФГБУ "Центр геодезии, картографии и ИПД" М 1:25000, 2016 г.

Россия Федерациясе субъектлары –
Татарстан Республикасы һәм
Чуваш Республикасы арасындагы чик
урнашкан урынны билгеләү турында
2022 елның 11 маендагы килешүгә
2 нче кушымта

РОССИЯ ФЕДЕРАЦИЯСЕ СУБЪЕКТЛАРЫ – ТАТАРСТАН РЕСПУБЛИКАСЫ ҺӘМ ЧУВАШ РЕСПУБЛИКАСЫ АРАСЫНДАГЫ ЧИКНЕҢ ТЕКСТЛЫ ТАСВИРЛАМАСЫ

Россия Федерациясе субъектлары – Татарстан Республикасы һәм Чуваш Республикасы арасындагы чикнең әлеге текстлы тасвирламасында Россия Федерациясе субъектлары – Татарстан Республикасы һәм Чуваш Республикасы арасындагы чикнең график тасвирламасында күрсәтелгән чикнең борылыш нокталарының (чикнең текстлы тасвирламасының үзгәрү нокталарының) шартлы билгеләре (номерлары) кулланылды.

Татарстан Республикасы һәм Чуваш Республикасы арасында чик Чуваш Республикасы Козловский районының Курочкино авылыннан төньяк-көнчыгышка 1,10 км Идел елгасы акваториясендә (Куйбышев сусаклагычы) урнашкан Татарстан Республикасы, Чуваш Республикасы һәм Марий Эл Республикасы арасындагы чикләрнең тоташу (уртак) ноктасы булып торучы 1 нче ноктадан уза.

1 нче ноктадан 2 нче ноктага кадәр чик көнбатыш юнәлештә Куйбышев сусаклагычы акваториясе буйлап 0,09 км, аннары көньяк юнәлештә Куйбышев сусаклагычы яр буе линиясе буйлап 0,71 км, алга таба, сынык сызык ясап, үзәнлек буйлап, Чуваш Республикасы Мариинско-Посадский урманчылыгының Сотниковскийский участок урманчылыгындагы 130 нчы урман кварталының көнчыгыш чиге буйлап авыл хуҗалыгы җирләренә кадәр 0,87 км һәм аннары шул ук юнәлештә авыл хуҗалыгы җирләре буйлап 0,17 км уза.

2 нче ноктадан 3 нче ноктага кадәр чик, сынык сызык ясап, авыл хуҗалыгы җирләре буйлап 0,34 км көньяк-көнбатышка таба, «Идел» М-7 автомобиль юлын кисеп үтеп, көньякка таба 0,44 км, көнчыгышка таба 0,35 км уза.

3 нче ноктадан 4 нче ноктага кадәр чик гомуми көньяк-көнчыгыш юнәлештә 0,63 км авыл хуҗалыгы җирләре буйлап кибеп баручы инеш үзәненә кадәр, алга таба кибеп баручы инеш үзәне буйлап агым уңаена аска таба 0,50 км, аннары авыл хуҗалыгы җирләре буйлап көньяк-көнчыгышка таба 0,25 км, көнчыгышка таба 0,57 км, көньяк-көнчыгышка таба 0,67 км, урман массивы буйлап көньяк-көнбатышка таба 0,92 км, алга таба гомуми көньяк юнәлештә исемсез инеш үзәне буйлап агым уңаена аска таба 0,67 км уза.

4 нче ноктадан 5 нче ноктага кадәр чик гомуми көньяк-көнбатыш юнәлештә Татарстан Республикасы Кайбыч урманчылыгының Күгәй участок урманчылыгындагы 13 нче урман кварталының төньяк чиге буйлап 2,69 км, урман участогының көньяк чиге буйлап урман полосасына кадәр 0,61 км, бакча участокларының төньяк чиге буйлап 0,75 км, бакча участокларының төньяк-көнбатыш чиге буйлап Горький тимер юлына бүлеп бирелгән полосаның көнчыгыш чигенә кадәр 0,76 км уза.

5 нче ноктадан 6 нчы ноктага кадәр чик көнбатыш юнәлештә, Горький тимер юлын кисеп үтеп, 0,28 км уза, алга таба, сынык сызык ясап, бакча участокларының төньяк-көнчыгыш һәм төньяк-көнбатыш чикләре буйлап 2,05 км, алга таба гомуми көньяк юнәлештә, исемсез инешне кисеп үтеп, бакча участокларына кадәр 0,53 км, көнбатыш юнәлештә бакча участокларының төньяк чиге буйлап 0,87 км уза, алга таба шул ук юнәлештә Татарстан Республикасы Кайбыч урманчылыгының Күгәй участок урманчылыгындагы 10 нчы урман кварталының төньяк-көнчыгыш чиге буйлап Горький тимер юлына бүлеп бирелгән полосаның көнчыгыш чигенә кадәр 0,24 км уза.

6 нчы ноктадан 7 нче ноктага кадәр чик көньяк-көнчыгышка таба Горький тимер юлына бүлеп бирелгән полоса буйлап 0,30 км уза, Горький тимер юлын кисеп үтеп,

төньяк-көнбатыш юнәлештә 0,11 км уза һәм алга таба чик төньяк-көнчыгыш юнәлештә Горький тимер юлына бүлеп бирелгән полоса буйлап урман массивы чигенә кадәр 0,52 км уза.

7 нче ноктадан 8 нче ноктага кадәр чик, сынык сызык ясап, Татарстан Республикасы Кайбыч урманчылыгының Күгәй участок урманчылыгындагы 8 нче, 7 нче, 3 нче урман кварталларының төньяк чиге буйлап 2,82 км, алга таба төньяк-көнчыгышка таба Горький тимер юлына бүлеп бирелгән полоса буйлап 0,12 км уза, аннары, Горький тимер юлын һәм «Идел» М-7 автомобиль юлын кисеп үтеп, төньяк-көнбатышка таба 0,31 км, алга таба Татарстан Республикасы Кайбыч урманчылыгының Күгәй участок урманчылыгындагы 3 нче урман кварталының төньяк чиге буйлап 0,85 км уза, аннары көньяк-көнбатыш юнәлештә Чуваш Республикасы Мариинско-Посадский урманчылыгының Сотниковскийский участок урманчылыгындагы 153 нче, 152 нче урман кварталлары һәм Татарстан Республикасы Кайбыч урманчылыгының Күгәй участок урманчылыгындагы 2 нче, 1 нче урман кварталлары арасындагы чик буенча 1,13 км, көньяк юнәлештә Чуваш Республикасы Мариинско-Посадский урманчылыгының Сотниковский участок урманчылыгындагы 154 нче, 156 нчы урман кварталлары һәм Татарстан Республикасы Кайбыч урманчылыгының Күгәй участок урманчылыгындагы 1 нче урман кварталы арасындагы чик буенча 1,21 км уза, аннары, «Идел» М-7 автомобиль юлын һәм Горький тимер юлын кисеп үтеп, көньяк-көнбатыш юнәлештә Чуваш Республикасы Мариинско-Посадский урманчылыгының Сотниковский участок урманчылыгындагы 162 нче урман кварталы һәм Татарстан Республикасы Кайбыч урманчылыгының Күгәй участок урманчылыгындагы 4 нче урман кварталы арасындагы чик буйлап 1,37 км уза.

8 нче ноктадан 9 нчы ноктага кадәр чик көнбатыш юнәлештә Чуваш Республикасы Мариинско-Посадский урманчылыгының Сотниковский участок урманчылыгындагы 159 нчы, 162 нче урман кварталларының көньяк чиге буйлап урман полосасына кадәр 1,14 км уза.

9 нчы ноктадан 10 нчы ноктага кадәр чик озак вакытка салынган ызан буйлап көньяк юнәлештә 0,72 км, Горький тимер юлын кисеп үтеп, көньяк-көнбатыш юнәлештә чокыр тамагына кадәр 0,77 км уза.

10 нчы ноктадан 11 нче ноктага кадәр чик гомуми көньяк юнәлештә исемсез инеш үзәне буйлап агым уңаена аска таба 0,74 км, алга таба төньяк-көнбатыш юнәлештә Секерка елгасы үзәне буйлап агым уңаена өскә таба 0,34 км, көнбатыш юнәлештә авыл хуҗалыгы җирләре буйлап Чуваш Республикасының Тюрлема станциясе торак пунктына автомобиль керү юлына бүлеп бирелгән полосаны көнчыгыш чигенә кадәр 0,50 км уза.

11 нче ноктадан 12 нче ноктага кадәр чик автомобиль юлына бүлеп бирелгән полосаның төньяк-көнчыгыш ягы буйлап көньяк-көнчыгышка таба 1,12 км уза, автомобиль юлын кисеп үтә һәм автомобиль юлына бүлеп бирелгән полосаның көньяк-көнбатыш ягы буйлап 0,44 км уза, алга таба автомобиль юлын кисеп үтә һәм гомуми көньяк-көнчыгыш юнәлештә «Идел» М-7 автомобиль юлының күчәре белән кисешкәнгә кадәр 0,19 км уза.

12 нче ноктадан 13 нче ноктага кадәр чик «Идел» М-7 автомобиль юлының күчәреннән көньяк-көнбатыш юнәлештә авыл хуҗалыгы җирләре буйлап Бува елгасының исемсез кушылдыгы үзәненә кадәр 2,80 км уза.

13 нче ноктадан 14 нче ноктага кадәр чик Бува елгасының исемсез кушылдыгы үзәне буйлап агым уңаена аска таба аның Бува елгасына койган урынына кадәр 2,61 км уза.

14 нче ноктадан 15 нче ноктага кадәр чик авыл хуҗалыгы җирләре буйлап көньякка таба 1,18 км, көнбатышка таба 1,86 км, алга таба шул ук юнәлештә урман полосасының көньяк ягы буйлап 0,59 км, урман участогын, чокырны кисеп үтә һәм алга таба урман полосасының төньяк ягы буйлап 1,60 км, шул ук юнәлештә урман полосасының көньяк ягы буйлап 0,18 км, чокырны кисеп үтә, алга таба урман полосасының көньяк ягы буйлап 0,70 км, көньяк-көнбатышка таба авыл хуҗалыгы җирләре буйлап урман массивына кадәр 0,68 км, урман массивының көньяк-көнчыгыш чикләре буйлап 0,56 км уза.

15 нче ноктадан 16 нчы ноктага кадәр чик көньяк юнәлештә авыл хуҗалыгы җирләре буйлап таш түшәлмәгән юл белән кисешкәнгә кадәр 1,08 км уза, алга таба чик, әлеге юлны кисеп үтеп, гомуми көньяк юнәлештә Чуваш Республикасы Урмар районының Старое Муратово авылыннан 0,30 км көнчыгыштарак урнашкан чокырның көнчыгыш ягы буйлап 2,81 км, аннары, чокырны 0,17 км кисеп үтеп, чик Әрә елгасының исемсез кушылдыгы үзәне буйлап агым уңаена аска таба гомуми көньяк юнәлештә Әрә елгасы үзәненә кадәр 1,39 км уза.

16 нчы ноктадан 17 нче ноктага кадәр чик төньяк-көнбатыш юнәлештә Әрә елгасы үзәне буйлап агым уңаена аска таба 0,07 км уза, алга таба авыл хуҗалыгы җирләре буйлап төньяк-көнбатышка таба 1,35 км, төньякка таба 2,10 км, алга таба шул ук юнәлештә урман полосасының көнчыгыш чиге буйлап 2,20 км, төньяк-көнбатышка таба чокыр тамагына кадәр 1,63 км уза.

17 нче ноктадан 18 нче ноктага кадәр чик гомуми көньяк юнәлештә чокыр тамагы буйлап 0,34 км, алга таба авыл хуҗалыгы җирләре буйлап, «Урмары – Ковали – Норлат» автомобиль юлын кисеп үтеп, исемсез инеш үзәненә кадәр 1,54 км уза, аннары исемсез инеш үзәне буйлап агым уңаена, аның Әрә елгасына койган урынына кадәр 3,93 км, алга таба шул ук юнәлештә Әрә елгасы үзәне буйлап агым уңаена аска таба 0,20 км уза.

18 нче ноктадан 19 нчы ноктага кадәр чик көньяк-көнбатыш юнәлештә авыл хуҗалыгы җирләре буйлап 0,11 км, урман участогының төньяк чиге буйлап 0,14 км, алга таба Мусирма елгасы буйлап 0,17 км һәм урман полосасына кадәр уза, алга таба урман полосасының төньяк ягы буйлап көнбатыш юнәлештә 2,98 км уза, юнәлешен көньякка таба үзгәртә һәм урман полосасы буйлап 1,18 км уза, чокырны кисеп үтеп, Мусирма елгасы үзәненә кадәр 0,36 км уза.

19 нчы ноктадан 20 нче ноктага кадәр чик көньяк-көнбатыш юнәлештә Мусирма елгасы үзәне буйлап агымга каршы өскә таба 2,70 км уза.

20 нче ноктадан 21 нче ноктага кадәр чик көньяк юнәлештә, «Урмары – Тегешево – Олы Кайбыч» автомобиль юлын кисеп үтеп, авыл хуҗалыгы җирләре буйлап урман массивы чигенә кадәр 3,33 км уза.

21 нче ноктадан 22 нче ноктага кадәр чик гомуми төньяк-көнчыгыш юнәлештә Чуваш Республикасы Канаш урманчылыгының Шихранский участок урманчылыгындагы 129, 130, 131, 132 нче урман кварталларының төньяк чиге буйлап 3,48 км, чокыр буйлап 0,27 км, урман участогының төньяк-көнбатыш чиге буйлап 0,37 км, шул ук юнәлештә авыл хуҗалыгы җирләре буйлап Чуваш Республикасы Урмар районының Новое Муратово авылы чигеннән төньяккарак исемсез инеш үзәненә кадәр 1,43 км уза.

22 нче ноктадан 23 нче ноктага кадәр чик көньяк-көнбатыш юнәлештә исемсез инеш үзәне буйлап агым уңаена өскә таба сулыкка кадәр 2,21 км уза, сулыкны кисеп үтә һәм үзәнлек буйлап 0,40 км, алга таба көньяк-көнчыгыш юнәлештә урман полосасына кадәр 0,20 км уза, алга таба урман полосасының көнбатыш ягы буйлап 1,10 км уза.

23 нче ноктадан 24 нче ноктага кадәр чик көньяк-көнчыгышка таба урман полосасының көньяк ягы буйлап урман массивына кадәр 1,96 км, алга таба Татарстан Республикасы Кайбыч урманчылыгының Күгәй участок урманчылыгындагы 70 нче урман кварталының төньяк-көнбатыш чиге, 70, 71, 72, 73 нче урман кварталларының көньяк чиге, 74 нче, 80 нче урман кварталларының көнбатыш чиге буйлап 6,17 км уза.

24 нче ноктадан 25 нче ноктага кадәр чик көньяк-көнбатыш юнәлештә урман полосасының көньяк-көнчыгыш чиге буйлап 1,21 км, алга таба шул ук юнәлештә авыл хуҗалыгы җирләре буйлап 0,42 км уза, алга таба юнәлешен төньяк-көнбатышка үзгәртә һәм авыл хуҗалыгы җирләре буйлап 0,38 км, аннары көньяк-көнбатыш юнәлештә урман полосасына кадәр 0,16 км, алга таба урман полосасының көньяк-көнчыгыш һәм көнчыгыш чиге буйлап 1,12 км, алга таба көнбатышка таба 0,29 км, алга таба көньяк юнәлештә урман полосасының көнчыгыш чиге буйлап 0,21 км, шул ук юнәлештә авыл хуҗалыгы җирләре буйлап 1,86 км, алга таба, Сугутка елгасын кисеп үтеп, авыл хуҗалыгы җирләре буйлап 0,33 км, урман участогы буйлап Гөбенә елгасы үзәненә кадәр 0,93 км уза.

25 нче ноктадан 26 нчы ноктага кадәр чик гомуми көнбатыш юнәлештә Гөбенә елгасы үзәне буйлап агымга каршы өскә таба 12,97 км, аннары шул ук юнәлештә авыл хуҗалыгы җирләре буйлап 0,60 км, урман участогының төньяк чиге буйлап 0,78 км,

көньяк-көнбатышка таба урман полосасына кадәр 0,40 км, алга таба урман полосасының көньяк чиге буйлап 2,41 км, урман полосасының көнбатыш ягы буйлап көньякка таба 0,15 км уза, алга таба шул ук юнәлештә авыл хуҗалыгы җирләре буйлап 0,66 км, алга таба, сынык сызык ясап, гомуми көньяк-көнбатыш юнәлештә, чокырны кисеп үтеп, 0,58 км, авыл хуҗалыгы җирләре буйлап исемсез инешкә кадәр 1,54 км уза.

26 нчы ноктадан 27 нче ноктага кадәр чик көньяк-көнбатыш юнәлештә исемсез инеш үзәне буйлап агым уңаена аска таба Гөбенә елгасына кадәр 0,79 км, аннары Гөбенә елгасы үзәне буйлап агымга каршы өскә таба 21,19 км, Гөбенә елгасының иске үзәне буйлап 0,83 км, Гөбенә елгасы үзәне буйлап агымга каршы өскә таба 5,04 км уза.

27 нче ноктадан 28 нче ноктага кадәр чик көнбатыш юнәлештә авыл хуҗалыгы җирләре буйлап 0,81 км, алга таба көньяк-көнбатыш юнәлештә Инеш елгасы үзәне буйлап агымга каршы өскә таба Татарстан Республикасы Кайбыч муниципаль районының Хуҗа Хәсән авылында урнашкан күпер белән кисешкәнгә кадәр 3,18 км, аннары көньяк-көнбатыш юнәлештә Хуҗа Хәсән авылыннан төньяктарак авыл хуҗалыгы җирләре буйлап инеш елгасының үзәненә кадәр 0,54 км, алга таба Инеш елгасы үзәне буйлап агымга каршы өскә таба 2,45 км уза.

28 нче ноктадан 29 нчы ноктага кадәр чик, сынык сызык ясап, гомуми көньяк юнәлештә авыл хуҗалыгы җирләре буйлап урман массивына кадәр 3,15 км уза.

29 нчы ноктадан 30 нчы ноктага кадәр чик гомуми көнбатыш юнәлештә, сынык сызык ясап, Чуваш Республикасы Канаш урманчылыгының Тобурдановский участок урманчылыгындагы 94, 93, 91, 55, 87, 86 нчы урман кварталларының көньяк чиге буйлап, 85 нче, 90 нчы урман кварталларының көнчыгыш чиге буйлап 18,07 км уза.

30 нчы ноктадан 31 нче ноктага кадәр чик көньяк-көнбатыш юнәлештә, Өрем елгасын һәм автомобиль юлын кисеп үтеп, авыл хуҗалыгы җирләре буйлап 2,44 км, алга таба көнчыгыш юнәлештә авыл хуҗалыгы җирләре буйлап 0,42 км, Чуваш Республикасы Шемурша урманчылыгының Комсомольский участок урманчылыгындагы 37 нче урман кварталының төньяк чиге буйлап һәм 38 нче урман кварталының төньяк һәм көнчыгыш чикләре буйлап 2,26 км уза.

31 нче ноктадан 32 нче ноктага кадәр чик авыл хуҗалыгы җирләре буйлап көнчыгышка таба 0,86 км, көньяк-көнбатышка таба 1,84 км, көньяк-көнчыгышка таба исемсез инеш үзәненә кадәр 0,68 км, аннары исемсез инеш үзәне буйлап агым уңаена аска таба 1,92 км, алга таба авыл хуҗалыгы җирләре буйлап урман массивына кадәр 0,10 км, урман массивының төньяк һәм көнчыгыш чикләре буйлап 0,47 км, алга таба, урман массивын кисеп үтеп, чик, сынык сызык ясап, гомуми көньяк юнәлештә авыл хуҗалыгы җирләре буйлап Гөбенә елгасына кадәр 0,83 км уза, Гөбенә елгасын кисеп үтә һәм алга таба көньякка таба 0,37 км, автомобиль юлын кисеп үтә һәм күрсәтелгән юл яныннан 0,14 км, алга таба көньяк юнәлештә Чуралан елгасына кадәр 1,54 км, алга таба шул ук юнәлештә Чуралан елгасы үзәне буйлап агымга каршы өскә таба елга башына кадәр 1,27 км, аннары авыл хуҗалыгы җирләре буйлап 0,66 км, урман полосасының көнчыгыш чиге буйлап 1,24 км уза.

32 нче ноктадан 33 нче ноктага кадәр чик көньяк-көнбатыш юнәлештә авыл хуҗалыгы җирләре буйлап 1,25 км, аннары урман полосасы буйлап көньяк юнәлештә 0,36 км, алга таба шул ук юнәлештә озак вакытка салынган ызан буйлап 1,49 км уза.

33 нче ноктадан 34 нче ноктага кадәр чик көнчыгыш юнәлештә авыл хуҗалыгы җирләре буйлап 1,45 км, алга таба шул ук юнәлештә урман полосасының көньяк ягы буйлап «Комсомольское – Яльчики – Буа» автомобиль юлына бүлеп бирелгән полосага кадәр 0,70 км уза.

34 нче ноктадан 35 нче ноктага кадәр чик төньяк юнәлештә урман полосасының төньяк ягы буйлап 1,17 км, алга таба гомуми төньяк-көнчыгыш юнәлештә авыл хуҗалыгы җирләре буйлап 2,74 км, алга таба көнчыгышка таба урман полосасының көньяк чиге буйлап 2,85 км, алга таба төньякка таба урман полосасының көнчыгыш чиге буйлап 1,25 км, алга таба көнчыгышка таба урман полосасының көньяк чиге буйлап 0,43 км, аннары төньякка таба урман полосасының көнчыгыш чиге буйлап 0,93 км, алга таба, сынык сызык ясап, гомуми төньяк-көнбатыш юнәлештә авыл хуҗалыгы җирләре буйлап

4,05 км, алга таба шул ук юнәлештә урман массивының көньяк-көнбатыш чиге буйлап 0,42 км, авыл хуҗалыгы җирләре буйлап Гөбенә елгасы үзәненә кадәр 0,61 км уза.

35 нче ноктадан 36 нчы ноктага кадәр чик төньяк-көнчыгыш юнәлештә Гөбенә елгасы үзәне буйлап (агым уңаена), аның Пушсирма елгасына койган урынына кадәр 1,70 км уза.

36 нчы ноктадан 37 нче ноктага кадәр чик көньяк-көнчыгыш юнәлештә Пушсирма елгасы үзәне буйлап агымга каршы өскә таба 3,50 км, кибеп баручы исемсез инеш буйлап агымга каршы өскә таба 1,94 км, алга таба көньяк-көнчыгыш юнәлештә авыл хуҗалыгы җирләре буйлап 0,66 км, алга таба шул ук юнәлештә урман полосасының көньяк-көнбатыш чиге буйлап 0,76 км уза, аннары чик юнәлешен көньякка таба үзгәртә һәм урман полосасының көнбатыш чиге буйлап авыл хуҗалыгы җирләре буенча 0,41 км һәм урман массивының көнчыгыш чиге буйлап 0,42 км уза.

37 нче ноктадан 38 нче ноктага кадәр чик авыл хуҗалыгы җирләре буйлап, исемсез инешне кисеп үтеп, төньяк-көнчыгышка таба 2,38 км, төньяк-көнбатышка таба 3,40 км, төньякка таба 4,42 км уза.

38 нче ноктадан 39 нчы ноктага кадәр чик көнчыгыш юнәлештә авыл хуҗалыгы җирләре буйлап исемсез инешкә кадәр 0,33 км, алга таба көньяк-көнчыгыш юнәлештә исемсез инеш үзәненә кадәр агымга каршы өскә таба 2,04 км уза.

39 нчы ноктадан 40 нчы ноктага кадәр чик төньяк-көнчыгыш юнәлештә исемсез инеш үзәне буйлап агымга каршы өскә таба Чуваш Республикасы Яльчик районы Аранчеево авылыннан төньяктарак урнашкан таш түшәлмәгән юлга кадәр 0,59 км һәм алга таба төньяк-көнчыгыш юнәлештә авыл хуҗалыгы җирләре буйлап урман полосасына кадәр 1,80 км уза.

40 нчы ноктадан 41 нче ноктага кадәр чик, сынык сызык ясап, көньяк-көнчыгышка таба авыл хуҗалыгы җирләре буйлап 2,83 км, кибеп баручы инешне кисеп үтеп, урман участогының төньяк чиге буйлап 0,47 км, авыл хуҗалыгы җирләре буйлап 3,85 км, урман полосасының төньяк чиге буйлап 0,55 км уза.

41 нче ноктадан 42 нче ноктага кадәр чик көньяк-көнчыгыш юнәлештә урман участогына кадәр 0,12 км, алга таба урман участогының төньяк-көнчыгыш чиге буйлап 0,11 км, алга таба гомуми көньяк-көнбатыш юнәлештә, Чирмешән елгасын кисеп үтеп, авыл хуҗалыгы җирләре буйлап урман полосасына кадәр 1,67 км, алга таба урман полосасының төньяк-көнбатыш чиге буйлап 0,39 км, аннары гомуми көньяк-көнчыгыш юнәлештә, чокырларны кисеп үтеп, авыл хуҗалыгы җирләре буйлап Журавлиное күленә кадәр 4,95 км уза, әлеге күлне кисеп үтә, алга таба кибеп баручы инеш үзәне буйлап агым уңаена аска таба 0,28 км уза, Тумба елгасын кисеп үтә һәм көнчыгыш юнәлештә авыл хуҗалыгы җирләре буйлап 1,76 км уза.

42 нче ноктадан 43 нче ноктага кадәр чик көньяк юнәлештә урман массивына кадәр 0,75 км, алга таба урман массивының көнчыгыш чиге буйлап 0,13 км, шул ук юнәлештә, чокырны кисеп үтеп, авыл хуҗалыгы җирләре буйлап 0,65 км, урман полосасының көнчыгыш чиге буйлап 1,22 км, алга таба, чокырны кисеп үтеп, авыл хуҗалыгы җирләре буйлап 1,25 км, урман полосасының көнчыгыш чиге буйлап автомобиль юлына кадәр 1,92 км, аны кисеп үтә, алга таба гомуми көньяк-көнчыгыш юнәлештә урман полосасы буйлап 3,19 км, авыл хуҗалыгы җирләре буйлап Бола елгасы үзәненә кадәр 1,34 км уза.

43 нче ноктадан 44 нче ноктага кадәр чик көньяк-көнбатыш юнәлештә Бола елгасы үзәне буйлап агымга каршы өскә таба 4,23 км уза.

44 нче ноктадан 45 нче ноктага кадәр чик авыл хуҗалыгы җирләре буйлап көньяк-көнчыгышка таба 4,25 км, көньяк-көнбатышка таба 1,89 км, төньяк-көнбатышка таба Бола елгасына кадәр 4,31 км уза.

45 нче ноктадан 46 нчы ноктага кадәр чик гомуми көньяк-көнбатыш юнәлештә Бола елгасы үзәне буйлап агымга каршы өскә таба Чуваш Республикасы Яльчик районы Новое Янашево һәм Татарстан Республикасы Буа муниципаль районы Әлки авыллары арасында урнашкан күпергә кадәр 3,00 км, аннары көньяк-көнбатыш юнәлештә авыл хуҗалыгы җирләре буйлап Бола елгасына кадәр 1,27 км уза һәм алга таба Бола елгасы үзәне буйлап агымга каршы өскә таба 4,62 км уза.

46 нчы ноктадан 47 нче ноктага кадәр чик көньяк-көнбатыш юнәлештә авыл хуҗалыгы җирләре буйлап Бола елгасы үзәненә кадәр 0,44 км, алга таба шул ук юнәлештә Бола елгасы үзәне буйлап агымга каршы өскә таба 0,41 км, аннары авыл хуҗалыгы җирләре буйлап 0,27 км уза, алга таба көнбатышка таба Бола елгасы буйлап агымга каршы өскә таба Сора елгасына койган урынына кадәр 3,67 км дәвам итә.

47 нче ноктадан 48 нче ноктага кадәр чик Суринский инеше үзәне буйлап агымга каршы өскә таба 4,79 км, исемсез инеш үзәне буйлап көньяк-көнчыгышка таба агымга каршы өскә таба 2,49 км, кибеп баручы инеш буйлап таш түшәлмәгән юлга кадәр 0,69 км уза, аннары авыл хуҗалыгы җирләре буйлап көньяк-көнчыгыш юнәлештә 0,77 км уза.

48 нче ноктадан 49 нчы ноктага кадәр чик авыл хуҗалыгы җирләре буйлап төньяк-көнчыгыш юнәлештә 0,81 км, урман полосасының көньяк-көнчыгыш чиге буйлап 1,01 км уза, аннары төньяк-көнбатышка урман полосасының төньяк-көнчыгыш чиге буйлап 0,80 км, авыл хуҗалыгы җирләре буйлап 0,80 км, төньяк-көнчыгышка таба 2,05 км, автомобиль юлын кисеп үтеп, исемсез инеш үзәненә кадәр көнчыгышка таба 0,62 км, алга таба исемсез инеш үзәне буйлап көнчыгыш юнәлештә Үтәш елгасына койган җиргә кадәр агым уңаена аска таба 0,73 км уза.

49 нчы ноктадан 50 нче ноктага кадәр чик көньяк юнәлештә Үтәш елгасы үзәне буйлап агымга каршы өскә таба 1,51 км, кибеп баручы инеш үзәне буйлап агымга каршы өскә таба 1,34 км уза.

50 нче ноктадан 51 нче ноктага кадәр чик төньяк-көнчыгыш юнәлештә авыл хуҗалыгы җирләре буйлап урман полосасына кадәр 1,99 км, аннары көньяк-көнчыгышка таба урман полосасының көньяк-көнбатыш чиге буйлап 1,39 км, кибеп баручы инеш үзәненә кадәр 0,44 км уза, алга таба кибеп баручы инеш үзәне буйлап агым уңаена аска таба аның Лашчы елгасына койган урынына кадәр 0,48 км, Лашчы елгасы үзәне буйлап агым уңаена аска таба төньяк-көнчыгышка таба 0,95 км уза.

51 нче ноктадан 52 нче ноктага кадәр чик көньяк юнәлештә кибеп баручы инеш үзәне буйлап агымга каршы өскә таба 0,43 км, авыл хуҗалыгы җирләре буйлап көньяк-көнбатышка 1,47 км, алга таба шул ук юнәлештә урман полосасының көнчыгыш чиге буйлап 0,76 км, аны кисеп үтә һәм алга таба урман полосасы буйлап урман массивына кадәр 1,73 км, урман массивының төньяк-көнбатыш чиге буйлап 0,17 км, алга таба гомуми көньяк-көнбатыш юнәлештә урман полосасының көньяк-көнчыгыш чиге буйлап 3,30 км, авыл хуҗалыгы җирләре буйлап урман массивына кадәр 0,65 км уза.

52 нче ноктадан 53 нче ноктага кадәр чик көньяк-көнбатыш юнәлештә Чуваш Республикасы Шемурша урманчылыгының Трехбалтаевский участок урманчылыгындагы 59 нчы, 67 нче урман кварталлары һәм Татарстан Республикасы Буа урманчылыгының Буа участок урманчылыгындагы 5 нче, 6 нчы урман кварталлары арасындагы чик буйлап 2,16 км, алга таба туры сызык буйлап көнбатыш юнәлештә, исемсез инешне кисеп үтеп, авыл хуҗалыгы җирләре буйлап 0,45 км уза, аннары чик гомуми көнбатыш юнәлештә Чуваш Республикасы Шемурша урманчылыгының Трехбалтаевский участок урманчылыгындагы 75, 80, 79 нчы урман кварталларының көньяк чиге буйлап 3,02 км, алга таба төньякка таба Чуваш Республикасы Шемурша урманчылыгының Трехбалтаевский участок урманчылыгындагы 73, 65, 56, 55 нче урман кварталларының көнбатыш чиге буйлап 3,11 км, авыл хуҗалыгы җирләре буйлап көнбатышка таба 0,11 км, көньяк-көнбатышка таба Чуваш Республикасы Шемурша урманчылыгының Трехбалтаевский участок урманчылыгындагы 55 нче урман кварталының *көньяк*-көнчыгыш чиге буйлап 0,57 км уза.

53 нче ноктадан 54 нче ноктага кадәр чик гомуми көньяк-көнбатыш юнәлештә, Шемалачка елгасын кисеп үтеп, авыл хуҗалыгы җирләре буйлап 0,61 км, алга таба көньяк-көнчыгышка таба Чуваш Республикасы Шемурша урманчылыгының Трехбалтаевский участок урманчылыгындагы 54 нче, 72 нче урман кварталларының көнчыгыш чиге буйлап 1,73 км, көнбатышка таба Чуваш Республикасы Шемурша урманчылыгының Трехбалтаевский участок урманчылыгындагы 72, 78, 77, 76 нчы урман кварталларының көньяк чикләре буйлап 4,04 км уза, аннары төньяк-көнбатышка Чуваш Республикасы Шемурша урманчылыгының Трехбалтаевский участок урманчылыгындагы 76, 68, 61, 49, 48 нче урман кварталларының көньяк чикләре буйлап 5,52 км уза.

54 нче ноктадан 55 нче ноктага кадәр чик туры сызык буйлап көньяк-көнбатыш юнәлештә канал буйлап «Кырык Садак – Новые Чепкасы» автомобиль юлына кадәр 0,72 км уза, аннары чик «Кырык Садак – Новые Чепкасы» автомобиль юлын кисеп үтә һәм авыл хуҗалыгы җирләре буйлап төньяк-көнбатышка таба 0,11 км, Карлы елгасын кисеп үтеп, көньякка таба 0,39 км уза, аннары чик көнбатышка таба урман массивының төньяк чиге буйлап 0,20 км һәм алга таба авыл хуҗалыгы җирләре буйлап төньякка таба Карлы елгасы үзәненә кадәр 0,19 км уза.

55 нче ноктадан 56 нчы ноктага кадәр чик гомуми көнбатыш юнәлештә Карлы елгасы үзәне буйлап агымга каршы өскә таба 3,07 км, алга таба төньяк-көнбатыш юнәлештә мелиорация каналы буйлап 0,18 км, аннары авыл хуҗалыгы җирләре буйлап төньяк-көнбатышка таба 0,87 км, көньяк-көнбатышка таба, Карлы елгасын кисеп үтеп, урман массивына кадәр 1,20 км уза.

56 нчы ноктадан 57 нче ноктага кадәр чик көньяк юнәлештә Чуваш Республикасы Шемурша урманчылыгының Трехбалтаевский участок урманчылыгындагы 141 нче, 142 нче урман кварталлары һәм Татарстан Республикасы Буа урманчылыгының Буа участок урманчылыгындагы 116 нчы урман кварталы арасындагы чик буйлап 0,73 км, аннары Чуваш Республикасы Шемурша урманчылыгының Трехбалтаевский участок урманчылыгындагы 142 нче урман кварталының көнчыгыш чиге буйлап 0,31 км уза, алга таба шул ук юнәлештә авыл хуҗалыгы җирләре буйлап 1,31 км, урман полосасының көнбатыш ягы буйлап 3,10 км, автомобиль юлын кисеп үтеп, авыл хуҗалыгы җирләре буйлап 0,20 км уза, алга таба чик урман полосасының көнчыгыш ягы буйлап 0,17 км уза һәм 0,39 км чокырны көньяк-көнчыгыш юнәлештә кисеп үтә.

57 нче ноктадан 58 нче ноктага кадәр чик көньяк юнәлештә, автомобиль юлын кисеп үтеп, урман полосасы буйлап 3,26 км, алга таба чокырны 0,29 км кисеп үтә, урман полосасының көнбатыш ягы буйлап көньяк-көнчыгышка таба 5,00 км, урман полосасының төньяк ягы буйлап көнбатышка таба 2,77 км уза.

58 нче ноктадан 59 нчы ноктага кадәр чик көньяк-көнбатыш юнәлештә урман полосасының көньяк-көнчыгыш чиге буйлап 1,07 км, алга таба, кибеп баручы инешләрне кисеп үтеп, авыл хуҗалыгы җирләре буйлап 1,25 км, алга таба авыл хуҗалыгы җирләре буйлап төньяк-көнбатышка таба 0,76 км, кибеп баручы инешләрне кисеп үтеп, көньяк-көнбатышка таба 0,72 км уза.

59 нчы ноктадан 60 нчы ноктага кадәр чик авыл хуҗалыгы җирләре буйлап төньяк-көнбатышка таба 2,61 км уза, 0,11 км исемсез инешне кисеп үтә, алга таба авыл хуҗалыгы җирләре буйлап төньяк-көнчыгышка таба урман полосасына кадәр 0,68 км уза.

60 нчы ноктадан 61 нче ноктага кадәр чик төньяк-көнбатыш юнәлештә авыл хуҗалыгы җирләре буйлап Ташлык елгасына кадәр 4,08 км уза, 0,16 км аны кисеп үтә, алга таба шул ук юнәлештә авыл хуҗалыгы җирләре буйлап 3,28 км уза, Татарстан Республикасы Чүпрәле муниципаль районының Чепкас-Илмәт һәм Чуваш Республикасы Шемурша районының Чепкас-Никольское авыллары арасыннан 1,08 км, төньяк-көнбатышка таба кибеп баручы инеш үзәне буйлап агымга каршы өскә таба 0,78 км уза, аннары «Шемурша – Чепкас-Никольское – Красный Ключ» автомобиль юлын кисеп үтә һәм авыл хуҗалыгы җирләре буйлап төньякка таба 0,43 км, көньяк-көнбатышка таба 1,61 км, «Шемурша – Чепкас-Никольское – Красный Ключ» автомобиль юлын кисеп үтеп, көньяк-көнчыгышка таба Чуваш Республикасы Шемурша районының Чепкас-Ильметево авылы чигенә кадәр 0,81 км уза.

61 нче ноктадан 62 нче ноктага кадәр чик гомуми көньяк юнәлештә Чуваш Республикасы Шемурша районының Чепкас-Ильметево һәм Татарстан Республикасы Чүпрәле муниципаль районының Чепкас-Илмәт авыллары арасыннан кибеп баручы инеш үзәненә кадәр 2,00 км уза.

62 нче ноктадан 63 нче ноктага кадәр чик көньяк юнәлештә кибеп баручы инеш үзәне буйлап агымга каршы өскә таба 1,96 км, алга таба шул ук юнәлештә авыл хуҗалыгы җирләре буйлап урман полосасына кадәр 0,43 км, алга таба урман полосасының көнбатыш чиге буйлап көньяк-көнбатышка таба 2,61 км, көньяк-көнчыгышка таба 3,98 км уза.

63 нче ноктадан 64 нче ноктага кадәр чик көньяк-көнбатыш юнәлештә авыл хуҗалыгы җирләре буйлап 0,95 км, алга таба төньяк-көнбатыш юнәлештә кибеп баручы

инеш үзәне буйлап агымга каршы өскә таба 1,08 км, алга таба шул ук юнәлештә авыл хуҗалыгы җирләре буйлап 2,38 км, урман полосасының төньяк-көнчыгыш чиге буйлап 1,07 км уза.

64 нче ноктадан 65 нче ноктага кадәр чик көнбатыш юнәлештә урман полосасының көньяк чиге буйлап 1,71 км, алга таба төньяк-көнбатыш юнәлештә авыл хуҗалыгы җирләре буйлап 0,43 км, урман полосасының көньяк-көнбатыш чиге буйлап 0,63 км, авыл хуҗалыгы җирләре буйлап 0,23 км, алга таба төньяк-көнбатыш юнәлештә урман полосасының көньяк-көнбатыш чиге буйлап 2,26 км һәм төньяк-көнбатышка таба авыл хуҗалыгы җирләре буйлап Олы Карлы елгасына кадәр 0,48 км уза.

65 нче ноктадан 66 нчы ноктага кадәр чик көньяк-көнбатыш юнәлештә, А-151 «Цивильск – Ульяновск» автомобиль юлын кисеп үтеп, Олы Карлы елгасы үзәне буйлап агымга каршы өскә таба 8,01 км уза.

66 нчы ноктадан 67 нче ноктага кадәр чик төньяк-көнбатыш юнәлештә кибеп баручы инеш үзәне буйлап агымга каршы өскә таба 0,55 км, алга таба гомуми төньяк-көнбатыш юнәлештә озак вакытка салынган ызан буйлап 1,69 км, алга таба автомобиль юлларын һәм чокырны кисеп үтеп, урман полосасының көньяк-көнбатыш чиге буйлап 7,00 км, алга таба көньяк-көнбатышка таба урман полосасының көньяк-көнчыгыш чиге буйлап 0,28 км, төньяк-көнбатышка таба урман полосасының көньяк-көнбатыш чиге буйлап 0,11 км, төньякка урман полосасының көнбатыш чиге буйлап урман массивына кадәр 0,76 км уза.

67 нче ноктадан 68 нче ноктага кадәр чик төньякка таба Чуваш Республикасы Шемурша урманчылыгының Шемурша участок урманчылыгындагы 101 нче урман кварталының чиге буйлап 0,34 км уза, алга таба гомуми төньяк-көнбатыш юнәлештә Чуваш Республикасы Шемурша урманчылыгының Шемурша участок урманчылыгындагы 101, 100, 99, 83, 82, 81 нче урман кварталларының көньяк чикләре буйлап 7,12 км, көньякка таба Чуваш Республикасы Шемурша урманчылыгының Шемурша участок урманчылыгындагы 80 нче урман кварталының көнчыгыш чиге буйлап 1,15 км уза, алга таба Тюкинка елгасын кисеп үтә һәм сазлыклы һәм болынлы җирләр буйлап Тюкинка елгасы үзәненә кадәр 0,73 км, Тюкинка елгасы үзәне буйлап агым уңаена аска таба 0,91 км уза.

68 нче ноктадан 69 нчы ноктага кадәр чик көньяк-көнбатыш юнәлештә Чуваш Республикасы Шемурша урманчылыгының Шемурша участок урманчылыгындагы 98 нче урман кварталының көньяк-көнчыгыш чиге буйлап 0,78 км, алга таба авыл хуҗалыгы җирләре буйлап көньяк-көнчыгышка таба 0,83 км, көньякка таба, кибеп баручы инешне һәм «Шемурша – Сойгино – Алтышево – «Аниш» а/ю» автомобиль юлын кисеп үтеп, болынлы җирләр һәм авыл хуҗалыгы җирләре буйлап 3,04 км уза.

69 нчы ноктадан 70 нче ноктага кадәр чик авыл хуҗалыгы җирләре буйлап гомуми көньяк-көнбатыш юнәлештә 0,52 км, төньяк-көнбатыш юнәлештә 0,43 км уза, алга таба чик, «Шемурша – Сойгино – Алтышево – «Аниш» а/ю» автомобиль юлын кисеп үтеп, урман массивы буйлап төньяк-көнбатыш юнәлештә 1,14 км һәм авыл хуҗалыгы җирләре буйлап урман участогына кадәр 0,87 км уза.

70 нче ноктадан 71 нче ноктага кадәр чик гомуми көньяк юнәлештә «Чаваш вармане» милли паркының көнчыгыш чиге буйлап 8,95 км уза.

71 нче ноктадан 72 нче ноктага кадәр чик, сынык сызык ясап, гомуми көньяк-көнчыгыш юнәлештә канал буйлап исемсез елга үзәненә кадәр 1,03 км, аннары исемсез елга үзәне буйлап көньяк юнәлештә агым уңаена аска таба Бизнә елгасына кадәр 0,47 км уза.

72 нче ноктадан 73 нче ноктага кадәр чик көньяк-көнчыгыш юнәлештә Бизнә елгасы үзәне буйлап агымга каршы өскә таба, аның Иниш елгасына койган урынына кадәр 2,25 км, алга таба Иниш елгасы үзәне буйлап агымга каршы өскә таба көньяк-көнбатыш юнәлештә 3,17 км, Татарстан Республикасы Чүпрәле муниципаль районының Югары Каракитә авылы торак пунктына керә торган автомобиль юлын кисеп үтеп, Иниш елгасына кадәр авыл хуҗалыгы җирләре буйлап 3,07 км, алга таба көньяк-көнбатыш юнәлештә Иниш елгасы үзәне буйлап агымга каршы өскә таба, Иниш һәм Яранка елгалары кушылган урында буа аша узып, Иниш елгасы башланган урынга кадәр 6,72 км

уза, аннары көньяк-көнчыгыш юнәлештә Чуваш Республикасы Шемурша урманчылыгының Чукальский участок урманчылыгындагы 133 нче урман кварталының төньяк-көнчыгыш чиге буйлап урман массивы кырыена кадәр 0,76 км уза.

Татарстан Республикасы һәм Чуваш Республикасы арасындагы чик Татарстан Республикасы, Чуваш Республикасы һәм Ульяновск өлкәсе арасындагы чикләрнең тоташу (уртак) ноктасы булган 73 нче ноктада тәмамлана. Тоташу ноктасы Чуваш Республикасы Шемурша урманчылыгының Чукальский участок урманчылыгындагы 133 нче урман кварталының көньяк-көнчыгыш чигендә урнашкан.

«Шемурша районы Яблоновка авылы» анклав территориясенең Татарстан Республикасы белән чиктәш өлеше

Татарстан Республикасы һәм Чуваш Республикасы арасындагы чик Татарстан Республикасы, Чуваш Республикасы һәм Ульяновск өлкәсе арасындагы чикләрнең тоташу (уртак) ноктасы булган 74 нче нокта аша уза. Чикләрнең тоташу ноктасы чокырның төньяк-көнбатыш битендә Чуваш Республикасы Шемурша районы Яблоновка авылының төньяк-көнбатыш чигеннән көнбатышка таба 1,64 км ераклыкта урнашкан.

74 нче ноктадан 75 нче ноктага кадәр чик көньяк-көнчыгыш юнәлештә үзәнлек буйлап Белый Ключ елгасына кадәр 0,08 км, алга таба Белый Ключ елгасы үзәне буйлап агым уңаена аска таба төньяк-көнчыгыш юнәлештә, аның Болотная елгасына койган урынына кадәр 5,34 км уза.

75 нче ноктадан 76 нчы ноктага кадәр чик көньяк юнәлештә Болотная елгасының көнбатыш култыгы буйлап агымга каршы өскә таба 0,35 км, алга таба, буаны кисеп үтеп, Болотная елгасы үзәне буйлап агымга каршы өскә таба 2,23 км, алга таба үзәнлек буйлап исемсез инеш үзәненә кадәр 0,48 км, аннары исемсез инеш үзәне буйлап көньяк-көнчыгыш юнәлештә агымга каршы өскә таба 1,53 км уза.

76 нчы ноктадан 77 нче ноктага кадәр чик авыл хуҗалыгы җирләре буйлап көньякка таба 0,68 км, көнчыгышка таба урман массивына кадәр 1,19 км уза, аннары көньяк-көнчыгыш юнәлештә Татарстан Республикасы Буа урманчылыгының Чүпрәле участок урманчылыгындагы 19, 25, 28, 30 нчы урман кварталларының көнбатыш чиге буйлап 1,93 км уза.

77 нче ноктадан 78 нче ноктага кадәр чик көньяк-көнбатыш юнәлештә авыл хуҗалыгы җирләре буйлап 0,82 км, Татарстан Республикасы Буа урманчылыгының Чүпрәле участок урманчылыгындагы 41 нче урман кварталының төньяк чиге буйлап 1,65 км, урман участогының көньяк чиге буйлап 0,65 км уза.

Татарстан Республикасы һәм Чуваш Республикасы арасындагы чик Татарстан Республикасы, Чуваш Республикасы һәм Ульяновск өлкәсе арасындагы чикләрнең тоташу (уртак) ноктасы булган 78 нче ноктада тәмамлана. Чикләрнең тоташу ноктасы Ульяновск өлкәсе Сурский урманчылыгының Астрадамовский участок урманчылыгындагы 53 нче урман кварталының көнчыгыш чигендә урнашкан.

«Чәке» анклав территориясенең Татарстан Республикасы белән чиктәш өлеше

Татарстан Республикасы һәм Чуваш Республикасы арасындагы чик Татарстан Республикасы, Чуваш Республикасы һәм Ульяновск өлкәсе арасындагы чикләрнең тоташу (уртак) ноктасы булган 79 нчы нокта аша уза. Чикләрнең тоташу ноктасы Ульяновск өлкәсе Сурский урманчылыгының Астрадамовский участок урманчылыгындагы 52 нче, 53 нче урман кварталларының һәм Татарстан Республикасы Буа урманчылыгының Чүпрәле участок урманчылыгындагы 42 нче урман кварталы кисешкән урын янында урнашкан.

79 нчы ноктадан 80 нче ноктага кадәр чик көньяк юнәлештә урман полосасының көнбатыш чиге буйлап 2,11 км уза.

Татарстан Республикасы һәм Чуваш Республикасы арасындагы чик Татарстан Республикасы, Чуваш Республикасы һәм Ульяновск өлкәсе арасындагы чикләрнең

тоташу (уртак) ноктасы булган 80 нче ноктада тәмамлана. Чикләрнең тоташу ноктасы кыр саклау урман полосасының көнбатыш ягында Татарстан Республикасы Чүпрәле муниципаль районының Иске Чәке авылының төньяк-көнбатыш чигеннән көнбатышка таба 2,78 км ераклыкта урнашкан.

Чуваш Республикасының «Чуваш Республикасы Яльчик районы Новое Байдеряково авылы» анклавы

81 нче ноктадан 82 нче ноктага кадәр чик төньяк-көнчыгыш юнәлештә урман полосасының көньяк-көнбатыш чиге буйлап 2,27 км, авыл хуҗалыгы җирләре буйлап 0,69 км, урман полосасының көньяк-көнчыгыш чиге буйлап 0,79 км, «Буа – Яльчики» автомобиль юлын кисеп үтеп, авыл хуҗалыгы җирләре буйлап 0,84 км уза.

82 нче ноктадан 83 нче ноктага кадәр чик көньяк-көнчыгыш юнәлештә авыл хуҗалыгы җирләре буйлап урман полосасына кадәр 0,91 км, алга таба, кибеп баручы инешне һәм «Буа – Яльчики» автомобиль юлын кисеп үтеп, көньяк юнәлештә 0,57 км, көньяк-көнбатышка таба авыл хуҗалыгы җирләре буйлап 0,19 км, урман полосасының көньяк-көнчыгыш чиге буйлап 0,21 км уза, шул ук юнәлештә авыл хуҗалыгы җирләре буйлап 0,91 км һәм төньяк-көнбатышка таба авыл хуҗалыгы җирләре буйлап таш түшәлмәгән юлга кадәр 0,20 км уза.

83 нче ноктадан 84 нче ноктага кадәр чик көньяк юнәлештә авыл хуҗалыгы җирләре буйлап 0,39 км, Татарстан Республикасы Буа урманчылыгының Буа участок урманчылыгындагы 2 нче урман кварталының көнбатыш чиге буйлап 1,11 км уза.

84 нче ноктадан 85 нче ноктага кадәр чик авыл хуҗалыгы җирләре буйлап көнбатышка таба 3,40 км, төньякка таба 1,68 км уза.

Чуваш Республикасының «Чуваш Республикасы Шемурша районы Максим Горький поселогы» анклавы

85 нче ноктадан 86 нчы ноктага кадәр чик төньяк-көнчыгыш юнәлештә авыл хуҗалыгы җирләре буйлап, Чуваш Республикасы Шемурша районы Максим Горький поселогы торак пунктына керү юлын кисеп үтеп, 1,15 км уза.

86 нчы ноктадан 87 нче ноктага кадәр чик авыл хуҗалыгы җирләре буйлап көнчыгышка таба 1,24 км, көньякка таба Чепкас елгасы үзәненә кадәр 0,70 км уза.

87 нче ноктадан 88 нче ноктага кадәр чик көньяк-көнбатыш юнәлештә Чепкас елгасы үзәне буйлап агымга каршы өскә таба 2,00 км уза.

Чуваш Республикасының «Чуваш Республикасы Шемурша районы Канаш поселогы» анклавы

88 нче ноктадан 89 нчы ноктага кадәр чик төньяк-көнчыгыш юнәлештә Кече Чынлы елгасы үзәне буйлап агым уңаена аска таба 0,36 км, алга таба авыл хуҗалыгы җирләре буйлап төньякка таба 0,04 км, төньяк-көнчыгышка таба 0,52 км уза.

89 нчы ноктадан 90 нчы ноктага кадәр чик көньяк юнәлештә авыл хуҗалыгы җирләре буйлап, Кече Чынлы елгасын кисеп үтеп, «Казан – Ульяновск – Иске Чүпрәле» автомобиль юлына кадәр 1,66 км уза, аннары, күрсәтелгән юлны кисеп үтеп, шул ук юнәлештә урман полосасының көнбатыш ягы буйлап урман полосасы белән кисешкән урынга кадәр 1,75 км уза.

90 нчы ноктадан 88 нче ноктага кадәр чик көнбатышка таба урман полосасының төньяк чиге буйлап 0,37 км, авыл хуҗалыгы җирләре буйлап төньякка таба 1,16 км, кибеп баручы инеш үзәне буйлап агым уңаена аска таба төньяк-көнбатыш юнәлештә 0,93 км уза, «Казан – Ульяновск – Иске Чүпрәле» автомобиль юлын кисеп үтә һәм алга таба авыл хуҗалыгы җирләре буйлап юлның көнбатыш ягы буенча төньяк юнәлештә исемсез елгага кадәр 1,06 км уза, аннары исемсез елга үзәне буйлап агым уңаена аска таба Кече Чынлы елгасына койган урынга кадәр 0,51 км уза.

Татарстан Республикасының «Инеш елгасы чишмә башы урман массивындагы тугаендагы» анклавы

91 нче ноктадан 92 нче ноктага кадәр чик көньяк-көнчыгыш юнәлештә, Инеш елгасын кисеп үтеп, Чуваш Республикасы Канаш урманчылыгының Тобурдановский участок урманчылыгындагы 45, 59, 75 нче урман кварталларының көньяк-көнчыгыш чиге буйлап 4,11 км уза.

92 нче ноктадан 91 нче ноктага кадәр чик гомуми төньяк-көнбатыш юнәлештә Чуваш Республикасы Канаш урманчылыгының Тобурдановский участок урманчылыгындагы 84, 74, 73 нче урман кварталларының төньяк-көнчыгыш чиге буйлап, 58 нче, 44 нче урман кварталларының көнчыгыш чиге буйлап 5,63 км уза.

Татарстан Республикасының «Чуваш Республикасы Шемурша районы Муллиная поселогыннан көньяктарак» анклавы

93 нче ноктадан 94 нче ноктага кадәр чик төньяк-көнчыгыш юнәлештә Чуваш Республикасы Шемурша районы Муллиная поселогының көньяк-көнчыгыш чиге буйлап 0,72 км уза.

94 нче ноктадан 93 нче ноктага кадәр чик, Бизнә елгасын кисеп үтеп, «Чаваш вармане» милли паркы чиге буйлап 3,05 км уза.

Татарстан Республикасының «Чуваш Республикасы Шемурша районы Баскаки поселогыннан көнчыгыштарак» анклавы

Чуваш Республикасы Шемурша районы Баскаки поселогыннан 0,62 км көньяк-көнчыгыштарак урнашкан 95 нче ноктадан чик урман аланын урап уза, «Чаваш вармане» милли паркы чиге буйлап 95 нче ноктага кадәр 6,60 км уза.

Татарстан Республикасының «Тюбер-Сирма елгасы чишмә башы урман массивындагы тугаендагы» анклавы

96 нчы ноктадан 97 нче ноктага кадәр чик төньяк-көнчыгыш юнәлештә, Абамза һәм Тюбер-Сирма елгаларын кисеп үтеп, «Чаваш вармане» милли паркы чиге буйлап 2,92 км уза.

97 нче ноктадан 96 нчы ноктага кадәр чик гомуми көньяк юнәлештә Чуваш Республикасы Шемурша урманчылыгының Шемурша участок урманчылыгындагы 74 нче урман кварталының көнбатыш чиге буйлап 0,87 км, алга таба «Чаваш вармане» милли паркы чиге буйлап көньяк-көнбатышка таба 3,33 км, төньякка таба 0,65 км уза.

Татарстан Республикасының «Урта Алан аймагы» анклавы

98 нче ноктадан 99 нчы ноктага кадәр чик гомуми көньяк юнәлештә Чуваш Республикасы Шемурша урманчылыгының Шемурша участок урманчылыгындагы 92 нче урман кварталының көнчыгыш чиге буйлап 0,51 км, алга таба Чуваш Республикасы Шемурша урманчылыгының Шемурша участок урманчылыгындагы 93 нче урман кварталының көнбатыш чиге буйлап 0,13 км уза, аннары Чуваш Республикасы Шемурша урманчылыгының Шемурша участок урманчылыгындагы 93 нче урман кварталының көньяк чиге буйлап 0,18 км, алга таба төньяк-көнчыгыш юнәлештә Чуваш Республикасы Шемурша урманчылыгының Шемурша участок урманчылыгындагы 93 нче урман кварталының көньяк чиге буйлап 0,21 км уза.

99 нчы ноктадан 100 нче ноктага кадәр чик туры сызык буйлап көньяк юнәлештә урман аланы буенча, таш түшәлмәгән юлны кисеп үтеп, урман массивына кадәр 1,10 км уза.

100 нче ноктадан 98 нче ноктага кадәр чик көньяк-көнбатыш юнәлештә Чуваш Республикасы Шемурша урманчылыгының Шемурша участок урманчылыгындагы

107 нче урман кварталының төньяк чиге буйлап 0,30 км уза, алга таба гомуми төньяк юнәлештә Чуваш Республикасы Шемурша урманчылыгының Шемурша участок урманчылыгындагы 107 нче урман кварталының көнчыгыш чиге буйлап 0,49 км, алга таба Чуваш Республикасы Шемурша урманчылыгының Шемурша участок урманчылыгындагы 92 нче урман кварталының көнчыгыш чиге буйлап 1,56 км уза.