



ТАТАРСТАН РЕСПУБЛИКАСЫ  
ДӘУЛӘТ СОВЕТЫ  
КАРАРЫ

Россия Федерациясе субъектлары – Татарстан Республикасы һәм Самара өлкәсе арасындагы чик урнашкан урынны билгеләү турында 2022 елның 30 сентябрәдәге 50 номерлы килешүне раслау хакында

---

Татарстан Республикасы Дәүләт Советы КАРАР БИРӨ:

Россия Федерациясе субъектлары – Татарстан Республикасы һәм Самара өлкәсе арасындагы чик урнашкан урынны билгеләү турында 2022 елның 30 сентябрәдәге 50 номерлы килешүне әлеге карарга кушымта нигезендә расларга.

Татарстан Республикасы  
Дәүләт Советы Рәисе

Казан шәһәре,  
2022 елның 20 октябре  
№ 1645-VI ДС



Ф.Х. Мөхәммәтшин

**РОССИЯ ФЕДЕРАЦИЯСЕ СУБЪЕКТЛАРЫ – ТАТАРСТАН  
РЕСПУБЛИКАСЫ ҺӘМ САМАРА ӨЛКӘСЕ АРАСЫНДАГЫ ЧИК  
УРНАШКАН УРЫННЫ БИЛГЕЛӘУ ТУРЫНДА  
КИЛЕШҮ**

2022 елның 30 сентябре

Татарстан Республикасы исеменнән Татарстан Республикасы Конституциясе нигезендә эш итүче Татарстан Республикасы Президенты Миңнеханов Рөстәм Нургали улы, бер яктан, һәм Самара өлкәсе исеменнән Самара өлкәсе Уставы нигезендә эш итүче Самара өлкәсе Губернаторы Азаров Дмитрий Игоревич, икенче яктан, алга таба «Яклар» дип аталачак, Татарстан Республикасы Конституциясенә, «Татарстан Республикасының административ-территориаль төзелеше турында» 2005 елның 7 декабрендәге 116-ТРЗ номерлы Татарстан Республикасы Законына, Самара өлкәсе Уставына нигезләнеп, түбәндәгеләр турында әлеге Килешүне төзде.

1 статья

Россия Федерациясе субъектлары – Татарстан Республикасы һәм Самара өлкәсе арасындагы чик урнашкан урынны әлеге Килешүгә 1 нче кушымтада каралган Россия Федерациясе субъектлары – Татарстан Республикасы һәм Самара өлкәсе арасындагы чикнең график тасвирламасы һәм әлеге Килешүгә 2 нче кушымтада каралган Россия Федерациясе субъектлары – Татарстан Республикасы һәм Самара өлкәсе арасындагы чикнең текстлы тасвирламасы нигезендә билгеләнде дип санарга.

Россия Федерациясе субъектлары – Татарстан Республикасы һәм Самара өлкәсе арасындагы чикнең координаталы тасвирламасы, әлеге Килешүнең аерылгысыз өлеше булып торган чикнең график һәм текстлы тасвирламасына нигезләнеп, Россия Федерациясе законнары нигезендә башкарыла. Россия Федерациясе субъектлары – Татарстан Республикасы һәм Самара өлкәсе арасындагы чикнең координаталы тасвирламасын килештерү Якларның вәкаләтле органнары: Татарстан Республикасы ягыннан Татарстан Республикасы Жир һәм мөлкәт мөнәсәбәтләре министрлыгы, Самара өлкәсе ягыннан Самара өлкәсе Мөлкәт мөнәсәбәтләре министрлыгы тарафыннан гамәлгә ашырыла.

## 2 статья

Россия Федерациясе субъектлары – Татарстан Республикасы һәм Самара өлкәсе арасындагы чик әлеге Килешү төзелү нәтижәсендә үзгәрми, күрсәтелгән чикнең урнашкан урыны һәм узуы тасвирламасы мәсьәләләре буенча фикер каршылыклары юк.

## 3 статья

Әлеге Килешү Яклар тарафыннан Татарстан Республикасы законнары һәм Самара өлкәсе законнары нигезендә аның үз көченә керүе өчен кирәкле процедураларның үтәлүе турында соңгы язма хәбәрнамә алынган көннән үз көченә керә.

## 4 статья

Әлеге Килешүгә Яклар тарафыннан өстәмә килешүләр төзелү юлы белән үзгәрешләр кертелергә мөмкин.

## 5 статья

Әлеге Килешү бер үк төрле юридик көчкә ия дүрт нөсхәдә төзелде. Һәр Якка әлеге Килешүнең ике нөсхәсе бирелә.

Татарстан Республикасы өчен

Самара өлкәсе өчен

Татарстан Республикасы Президенты

Самара өлкәсе Губернаторы

\_\_\_\_\_ Р.Н. Миңнеханов  
М.У.

\_\_\_\_\_ Д.И. Азаров  
М.У.



Россия Федерациясе субъектлары –  
Татарстан Республикасы һәм  
Самара өлкәсе арасындагы  
чик урнашкан урынны билгеләү турында  
2022 елның 30 сентябрендәге килешүгә  
1 нче кушымта

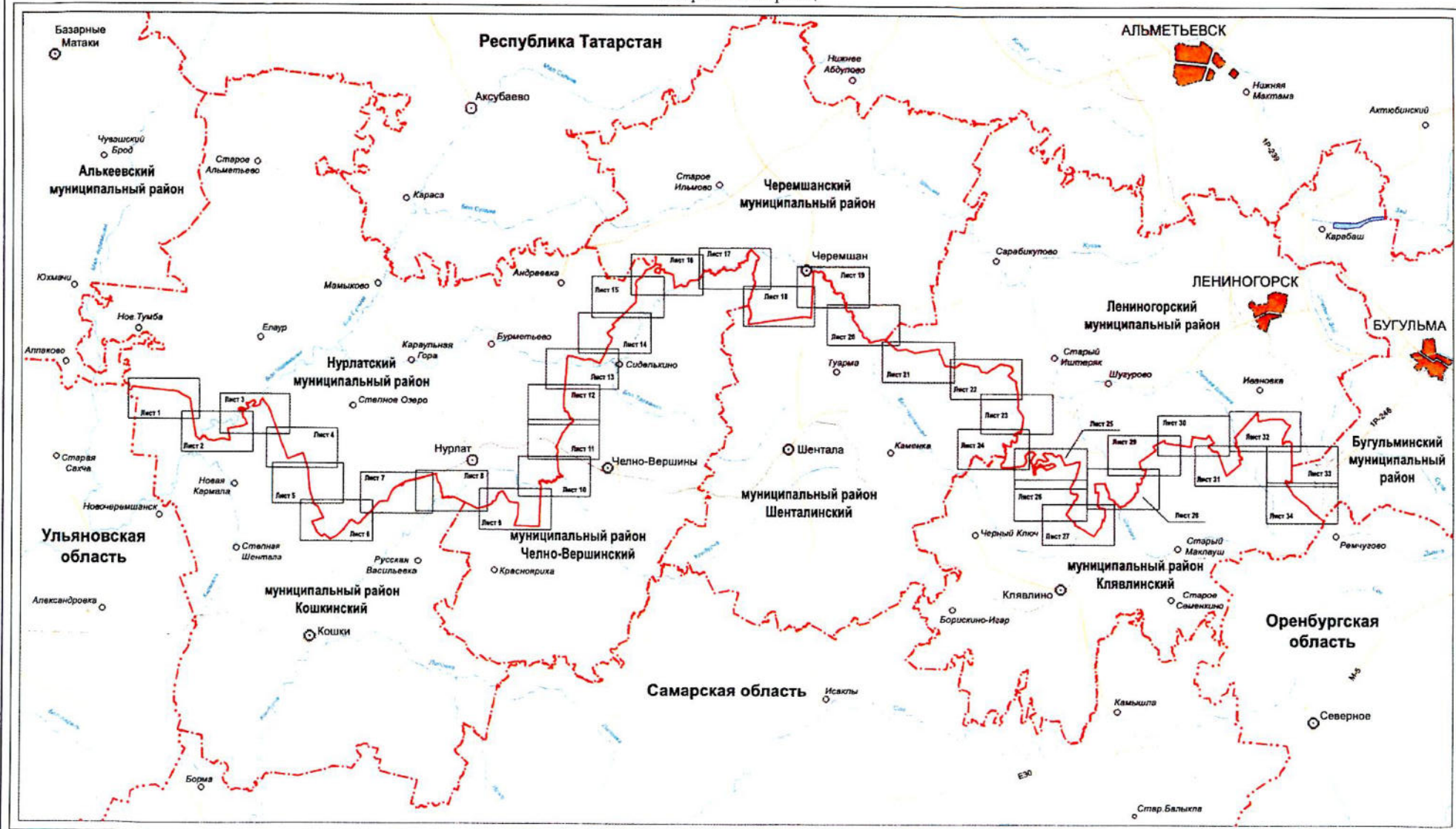
**РОССИЯ ФЕДЕРАЦИЯСЕ СУБЪЕКТЛАРЫ – ТАТАРСТАН РЕСПУБЛИКАСЫ ҺӘМ САМАРА ӨЛКӘСЕ  
АРАСЫНДАГЫ ЧИКНЕҢ ГРАФИК ТАСВИРЛАМАСЫ**

*Handwritten signature*



Графическое описание границы между субъектами Российской Федерации –  
Республикой Татарстан и Самарской областью

Обзорная схема границы



Масштаб 1:500 000

Используемые условные знаки и обозначения:

- — граница между Республикой Татарстан и Самарской областью
- - - — граница между субъектами Российской Федерации
- - - — граница муниципального района, городского округа



Графическое описание границы между субъектами Российской Федерации –  
Республикой Татарстан и Самарской областью

Лист 1



Масштаб 1:25 000

Используемые условные знаки и обозначения:

- 1 – поворотная точка границы
- – граница между Республикой Татарстан и Самарской областью
- 3 – номер лесного квартала

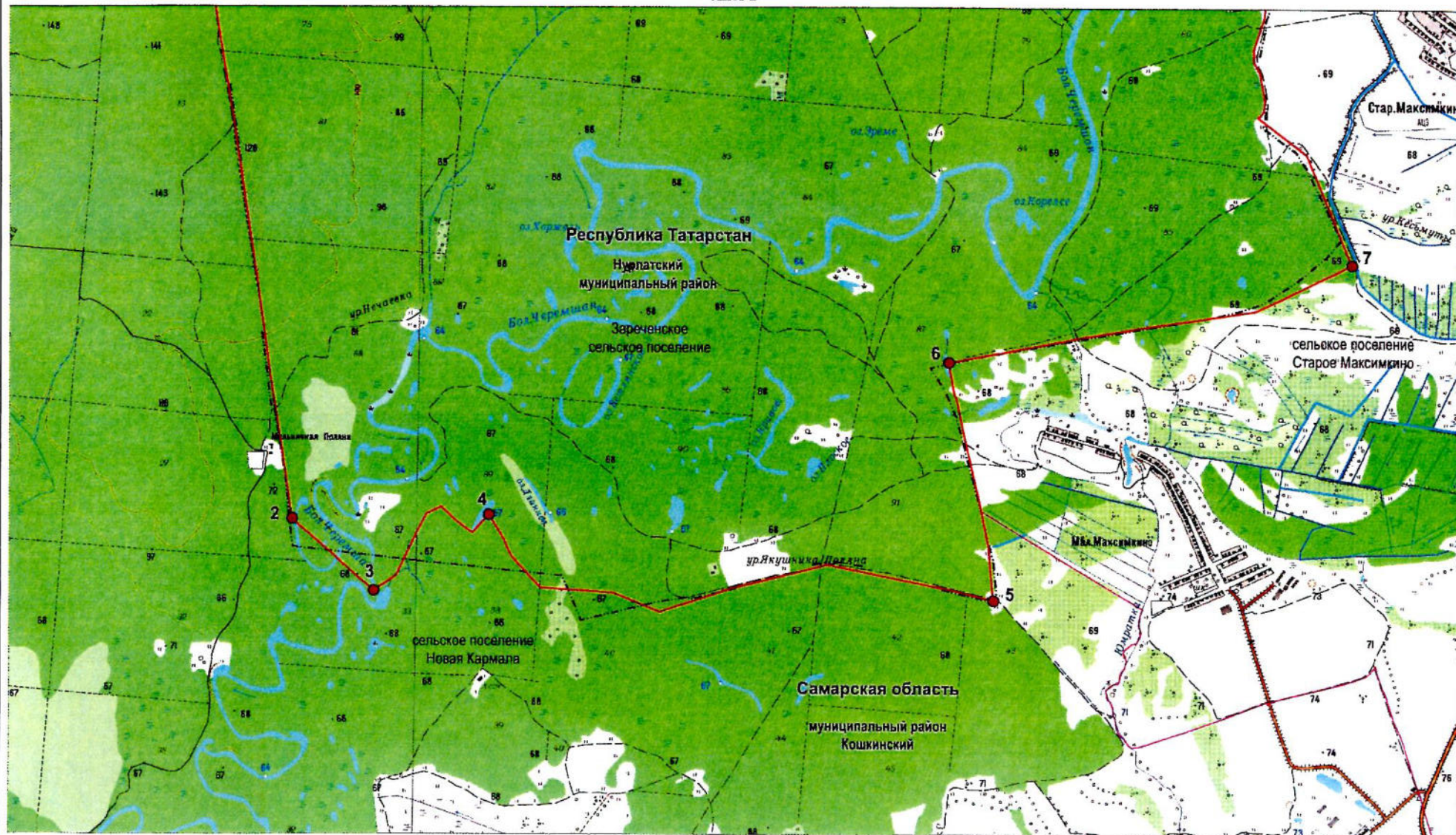
- - - - - – граница между субъектами Российской Федерации по данным картографической основы\*
- – граница поселения

\*Цифровые топографические карты открытого пользования  
ФГБУ «Центр геодезии, картографии и ИПД»  
М 1:25 000, 2016 г.



Графическое описание границы между субъектами Российской Федерации –  
Республикой Татарстан и Самарской областью

Лист 2



Масштаб 1:25 000

Используемые условные знаки и обозначения:

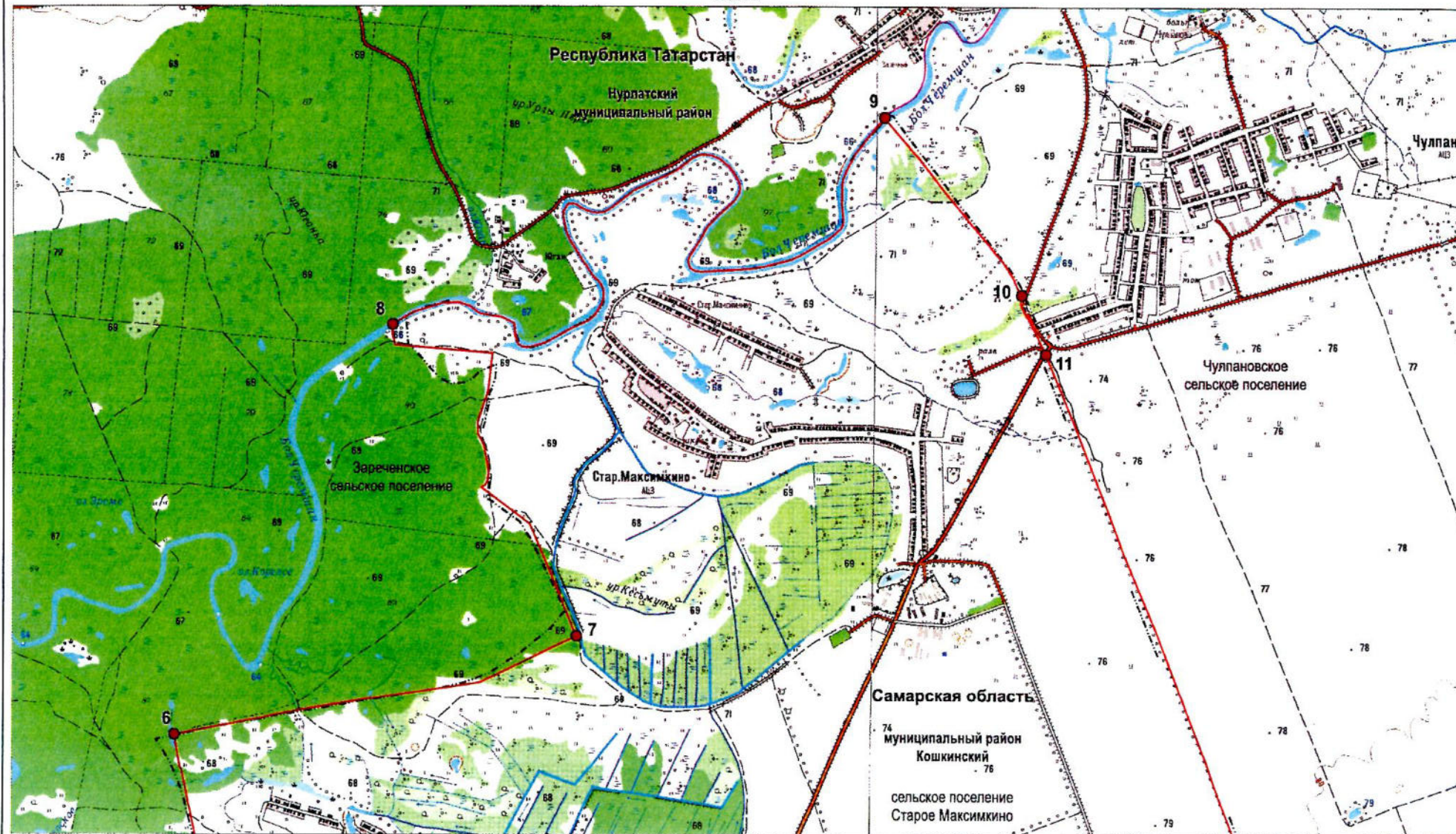
- 2 – поворотная точка границы
- граница между Республикой Татарстан и Самарской областью
- 13 – номер лесного квартала

- граница между субъектами Российской Федерации по данным картографической основы\*
- граница поселения

\*Цифровые топографические карты открытого пользования  
ФГБУ «Центр геодезии, картографии и ИПД»  
М 1:25 000, 2016 г.



Лист 3



Масштаб 1:25 000

Используемые условные знаки и обозначения:

- 6 – поворотная точка границы
- граница между Республикой Татарстан и Самарской областью
- 80 – номер лесного квартала

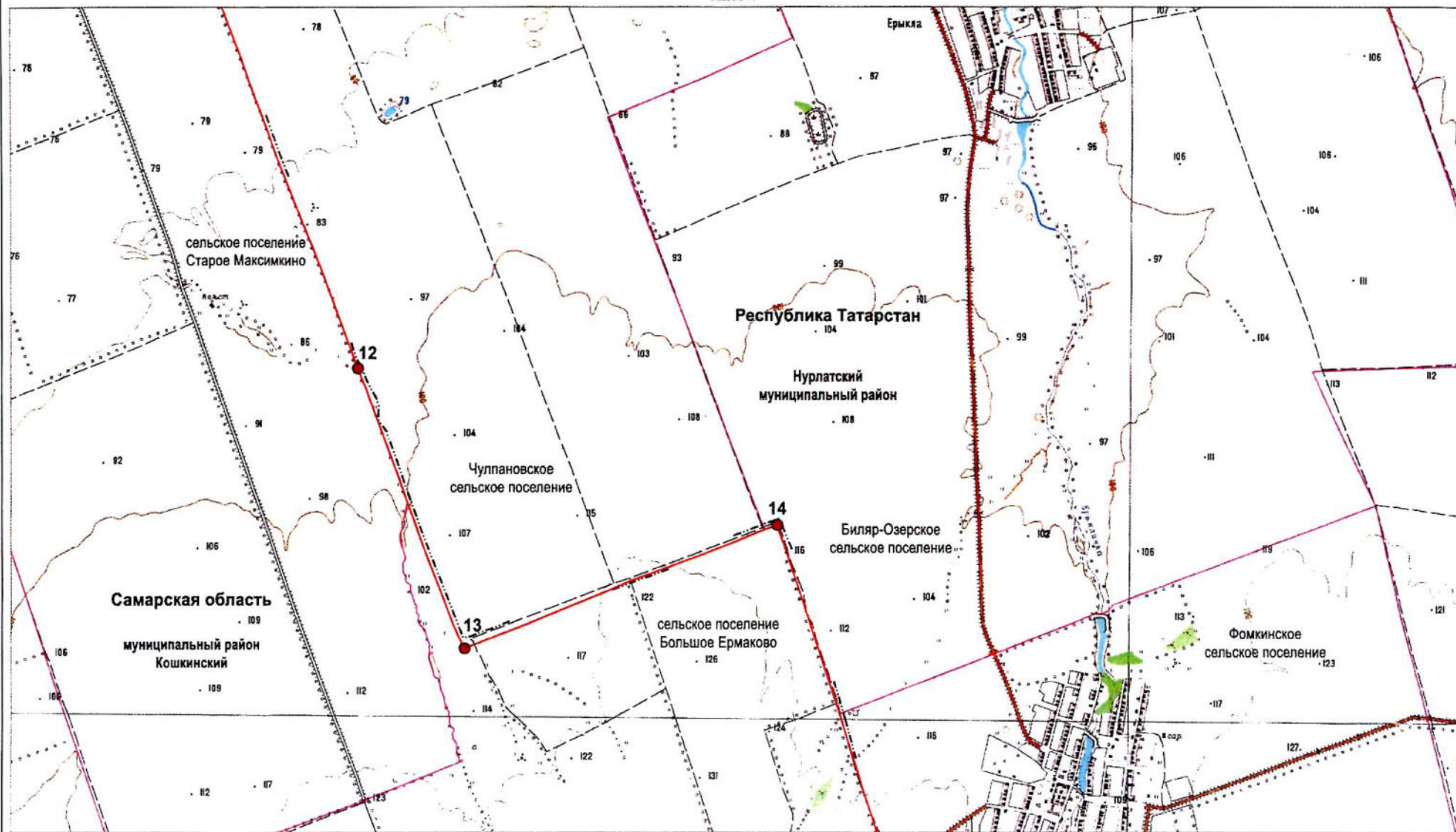
- граница между субъектами Российской Федерации по данным картографической основы\*
- граница поселения

\*Цифровые топографические карты открытого пользования  
ФГБУ «Центр геодезии, картографии и ИПД»  
М 1:25 000, 2016 г.



Графическое описание границы между субъектами Российской Федерации –  
Республикой Татарстан и Самарской областью

Лист 4



Масштаб 1:25 000

Используемые условные знаки и обозначения:

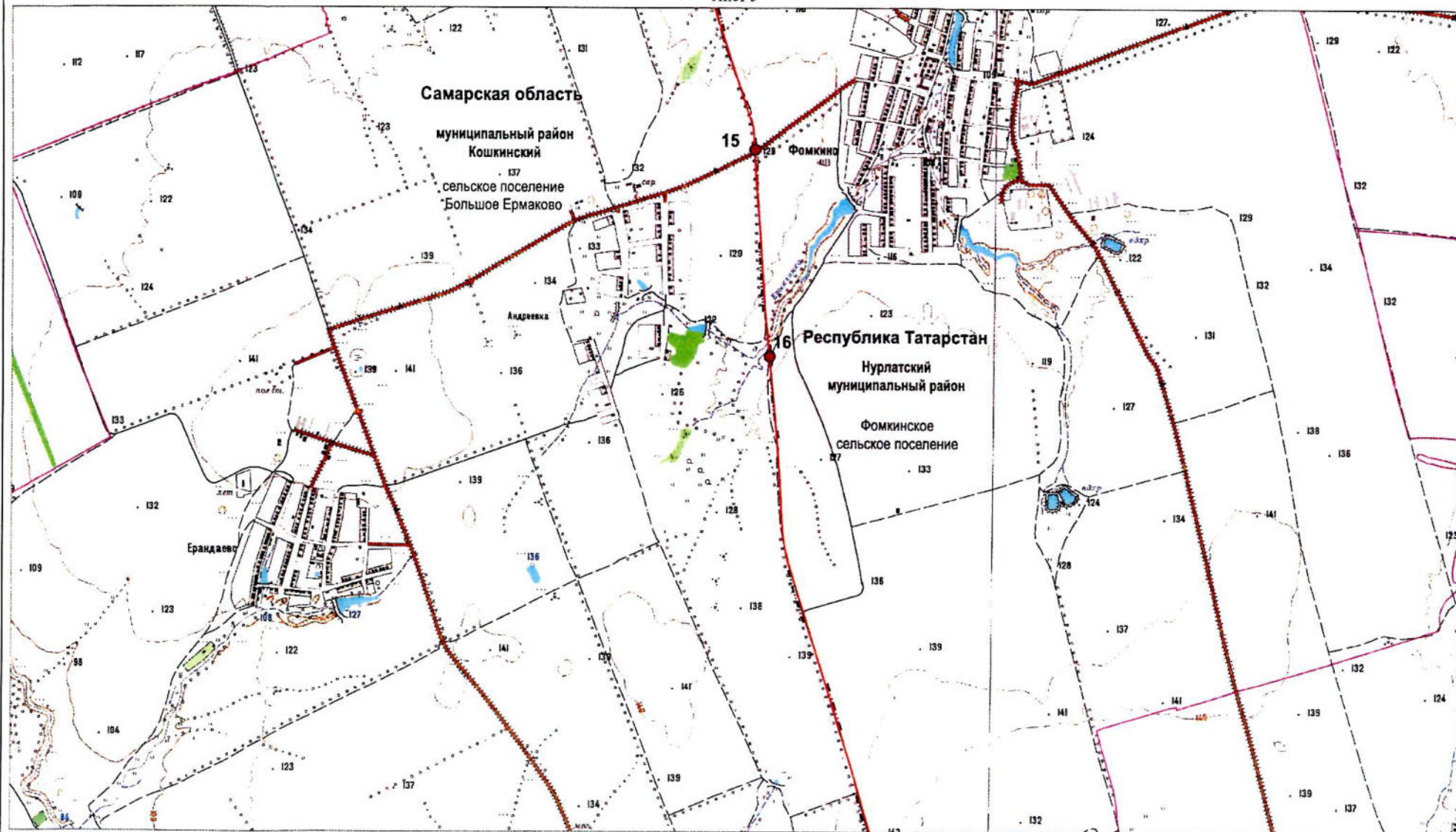
- 12 – поворотная точка границы
- граница между Республикой Татарстан и Самарской областью

- – граница между субъектами Российской Федерации по данным картографической основы\*
- граница поселения

\*Цифровые топографические карты открытого пользования  
ФГБУ «Центр геодезии, картографии и ИПД»  
М 1:25 000, 2016 г.

Графическое описание границы между субъектами Российской Федерации –  
Республикой Татарстан и Самарской областью

Лист 5



Масштаб 1:25 000

Используемые условные знаки и обозначения:

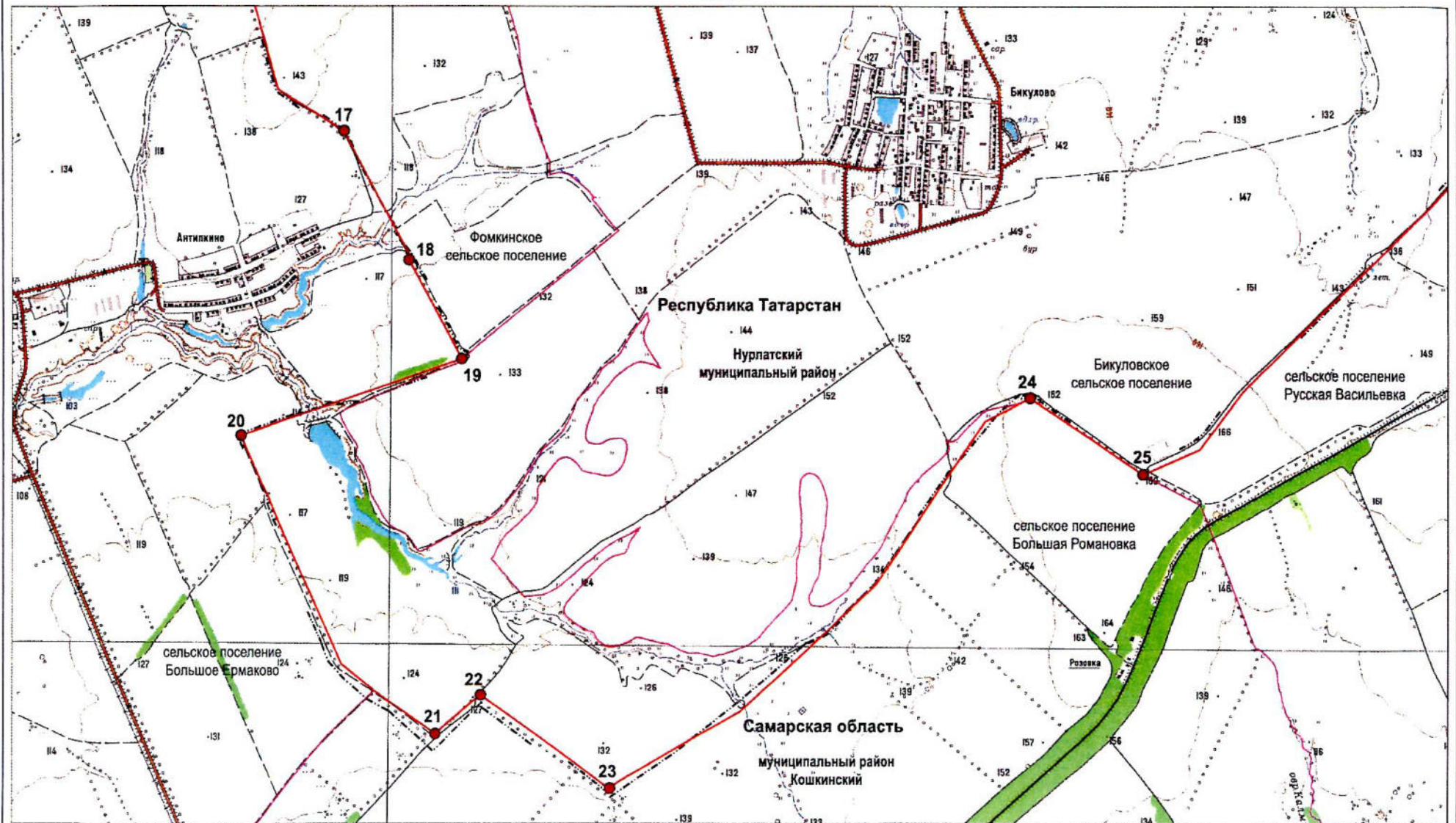
- |           |  |       |  |
|-----------|--|-------|--|
| <b>15</b> | – поворотная точка границы                                 | ----- | – граница между субъектами Российской Федерации по данным картографической основы* |
| —         | – граница между Республикой Татарстан и Самарской областью | —     | – граница поселения  |

\*Цифровые топографические карты открытого пользования  
ФГБУ «Центр геодезии, картографии и ИПД»  
М 1:25 000, 2016 г.



Графическое описание границы между субъектами Российской Федерации –  
Республикой Татарстан и Самарской областью

Лист 6



Масштаб 1:25 000

Используемые условные знаки и обозначения:

- 17 – поворотная точка границы
- граница между Республикой Татарстан и Самарской областью

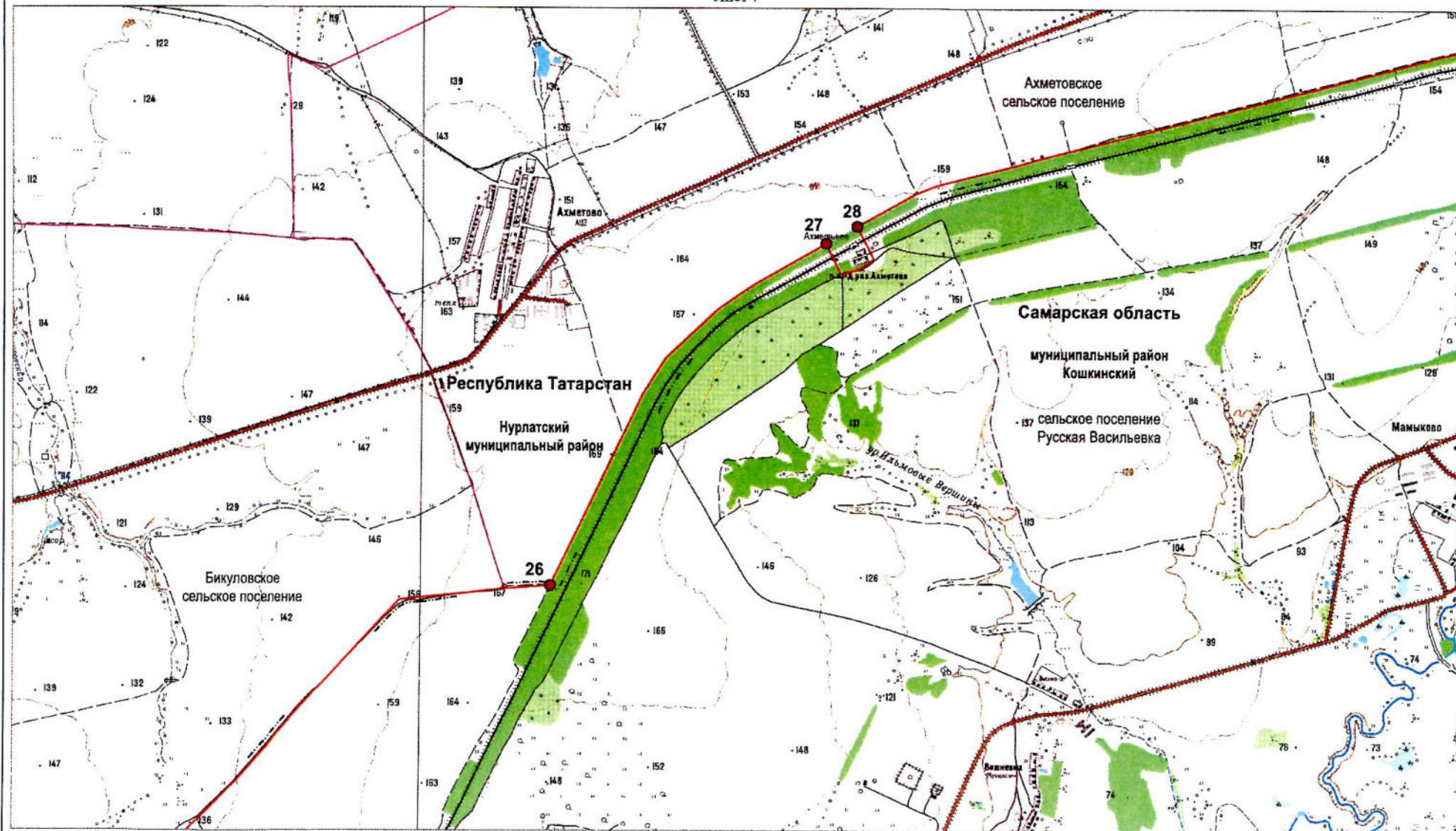
- - - - - граница между субъектами Российской Федерации по данным картографической основы\*
- граница поселения

\*Цифровые топографические карты открытого пользования  
ФГБУ «Центр геодезии, картографии и ИПД»  
М 1:25 000, 2016 г.



Графическое описание границы между субъектами Российской Федерации –  
Республикой Татарстан и Самарской областью

Лист 7



Масштаб 1:25 000

Используемые условные знаки и обозначения:

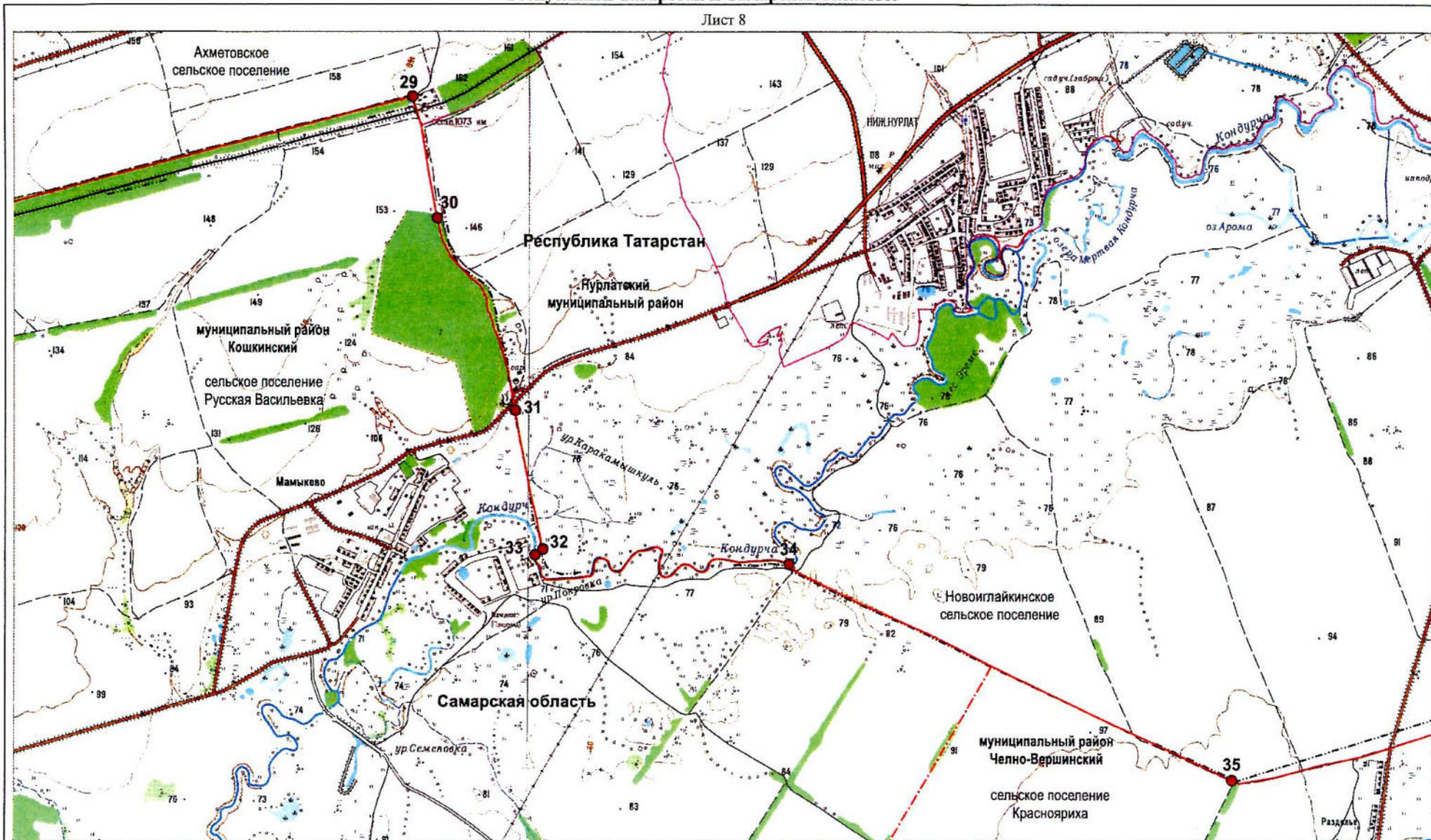
- 26 – поворотная точка границы
- граница между Республикой Татарстан и Самарской областью

- граница между субъектами Российской Федерации по данным картографической основы\*
- граница поселения

\*Цифровые топографические карты открытого пользования  
ФГБУ «Центр геодезии, картографии и ИПД»  
М 1:25 000, 2016 г.



Лист 8



Масштаб 1:25 000

Используемые условные знаки и обозначения:

- 29 – поворотная точка границы
- – граница между Республикой Татарстан и Самарской областью
- 1* – номер лесного квартала

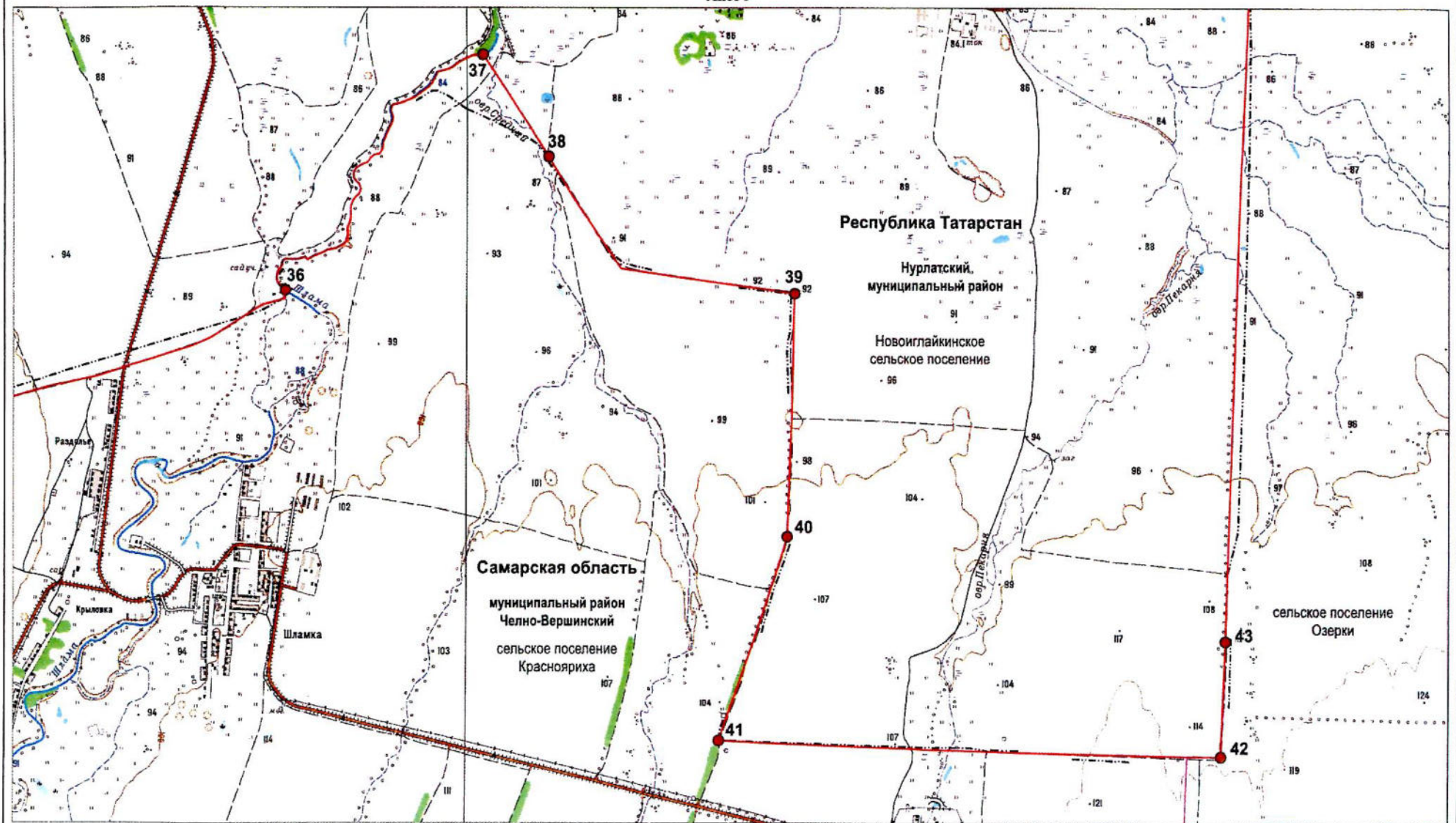
- - - - - – граница между субъектами Российской Федерации по данным картографической основы\*
- · - · - – граница муниципального района
- · — · — – граница поселения

\*Цифровые топографические карты открытого пользования  
ФГБУ «Центр геодезии, картографии и ИПД»  
М 1:25 000, 2016 г.



Графическое описание границы между субъектами Российской Федерации –  
Республикой Татарстан и Самарской областью

Лист 9



Масштаб 1:25 000

Используемые условные знаки и обозначения:

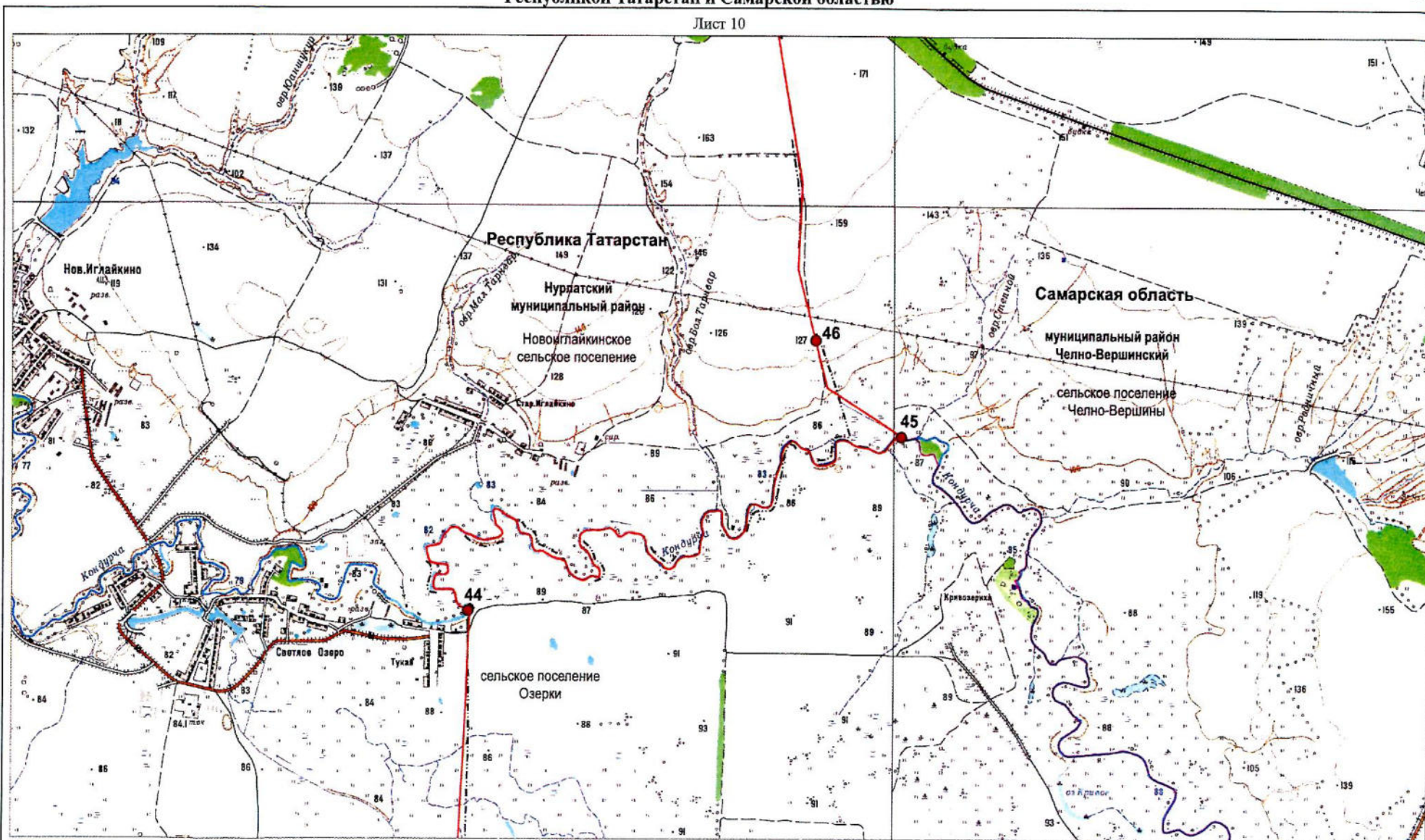
- 36 – поворотная точка границы
- – граница между Республикой Татарстан и Самарской областью

- - - - - – граница между субъектами Российской Федерации по данным картографической основы\*
- – граница поселения

\*Цифровые топографические карты открытого пользования  
ФГБУ «Центр геодезии, картографии и ИПД»  
М 1:25 000, 2016 г.



Лист 10



Масштаб 1:25 000

Используемые условные знаки и обозначения:

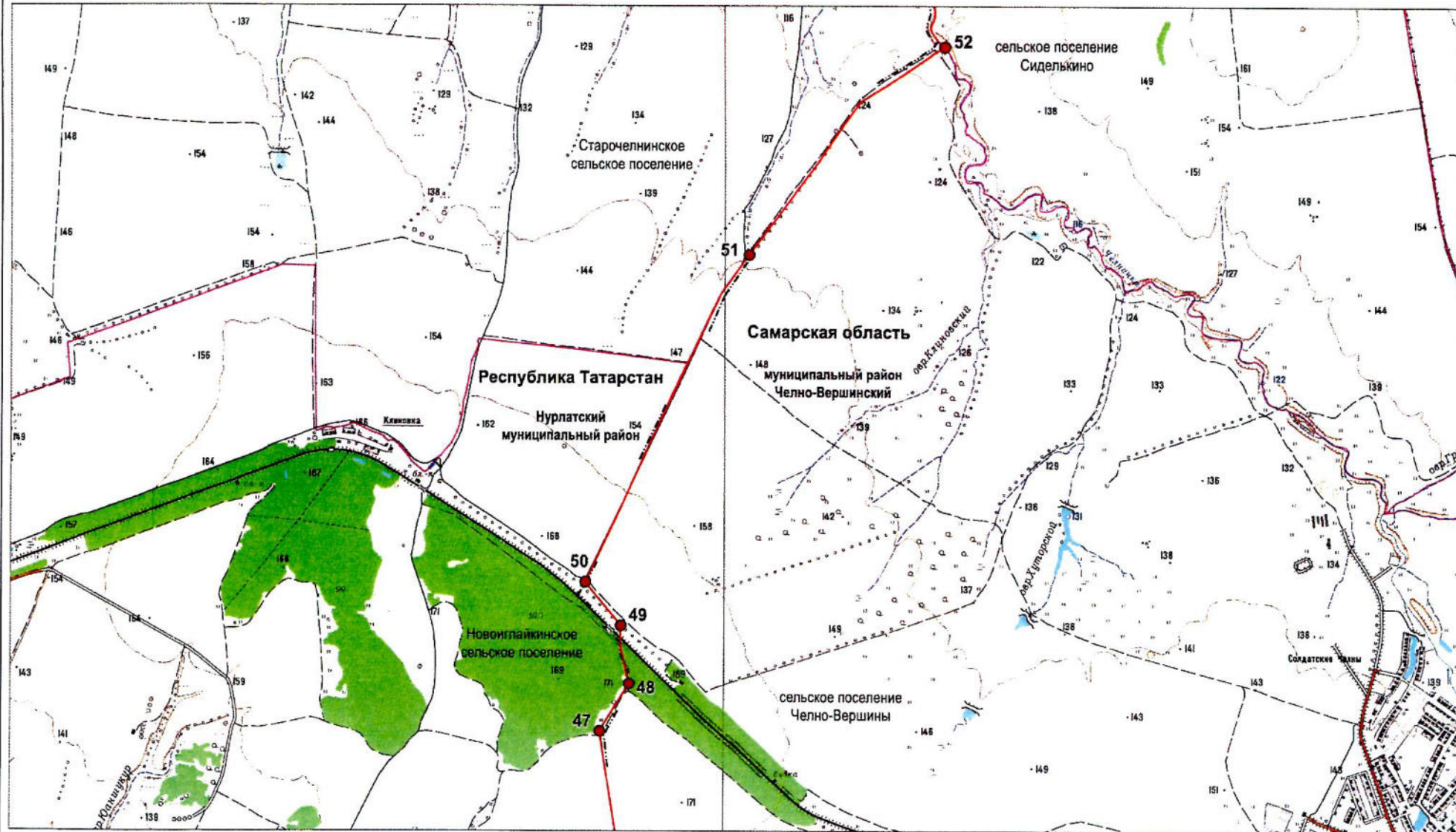
- 44 – поворотная точка границы
- – граница между Республикой Татарстан и Самарской областью

- - - - - – граница между субъектами Российской Федерации по данным картографической основы\*
- – граница поселения

\*Цифровые топографические карты открытого пользования  
ФГБУ «Центр геодезии, картографии и ИПД»  
М 1:25 000, 2016 г.



Лист 11



Масштаб 1:25 000

Используемые условные знаки и обозначения:

- 47 – поворотная точка границы
- граница между Республикой Татарстан и Самарской областью
- 100 – номер лесного квартала

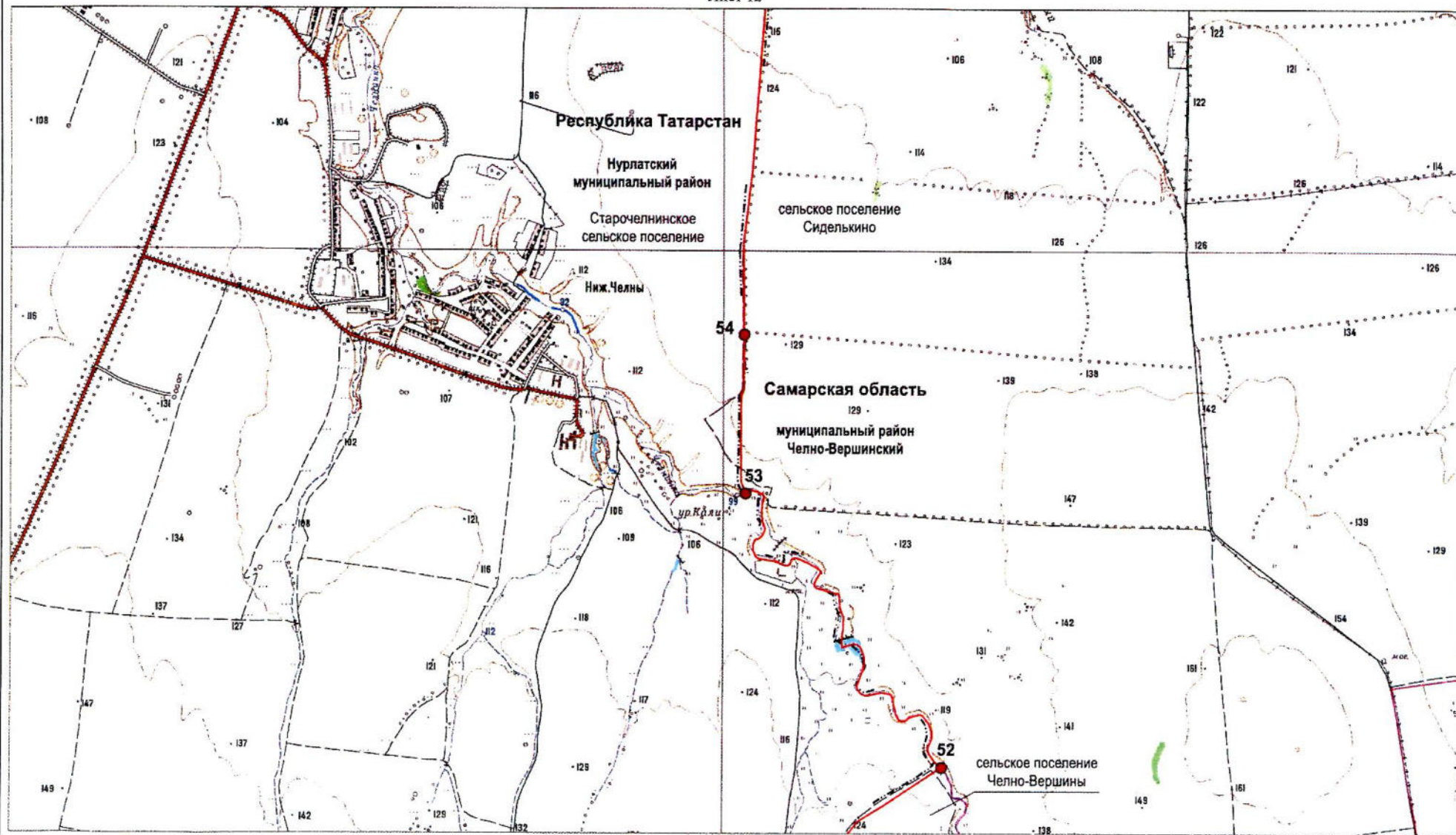
- граница между субъектами Российской Федерации по данным картографической основы\*
- граница поселения

\*Цифровые топографические карты открытого пользования  
ФГБУ «Центр геодезии, картографии и ИПД»  
М 1:25 000, 2016 г.



Графическое описание границы между субъектами Российской Федерации –  
Республикой Татарстан и Самарской областью

Лист 12



Масштаб 1:25 000

Используемые условные знаки и обозначения:

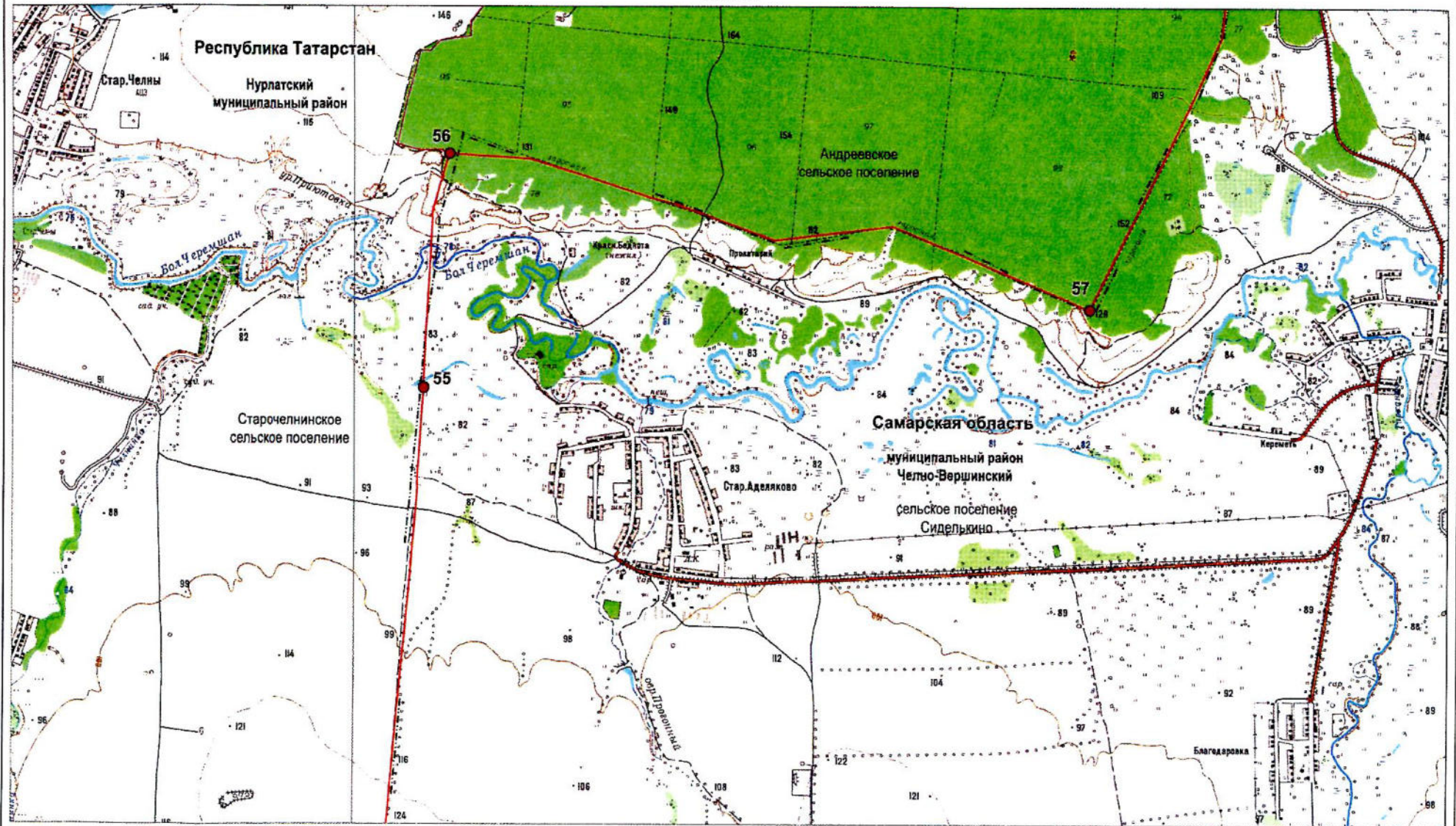
- 52 – поворотная точка границы
- граница между Республикой Татарстан и Самарской областью

- граница между субъектами Российской Федерации по данным картографической основы\*
- граница поселения

\*Цифровые топографические карты открытого пользования  
ФГБУ «Центр геодезии, картографии и ИПД»  
М 1:25 000, 2016 г.



Лист 13



Масштаб 1:25 000

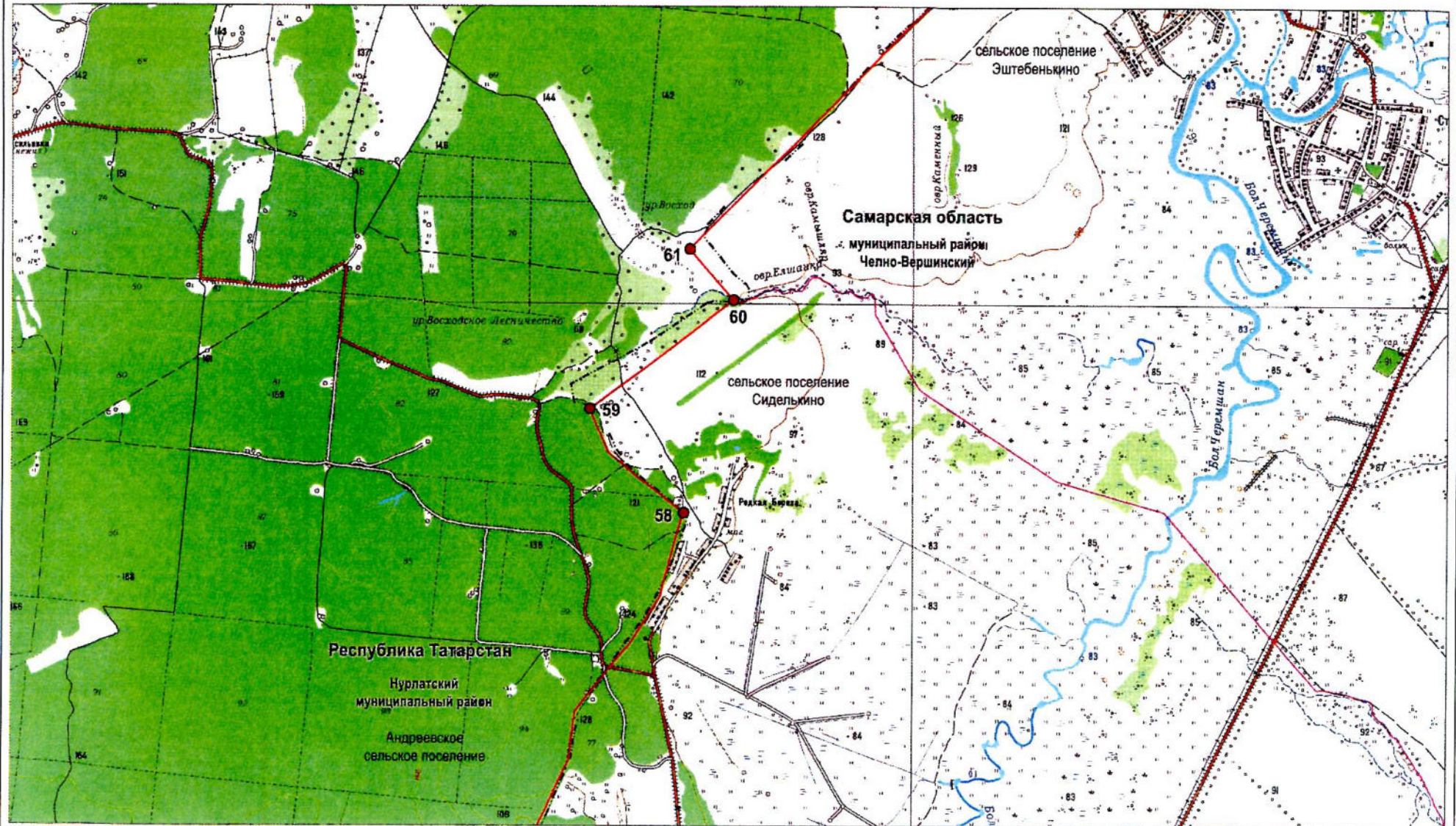
Используемые условные знаки и обозначения:

- 57 – поворотная точка границы
- граница между Республикой Татарстан и Самарской областью
- 96 – номер лесного квартала

- – граница между субъектами Российской Федерации по данным картографической основы\*
- граница поселения

\*Цифровые топографические карты открытого пользования  
ФГБУ «Центр геодезии, картографии и ИПД»  
М 1:25 000, 2016 г.





Масштаб 1:25 000

Используемые условные знаки и обозначения:

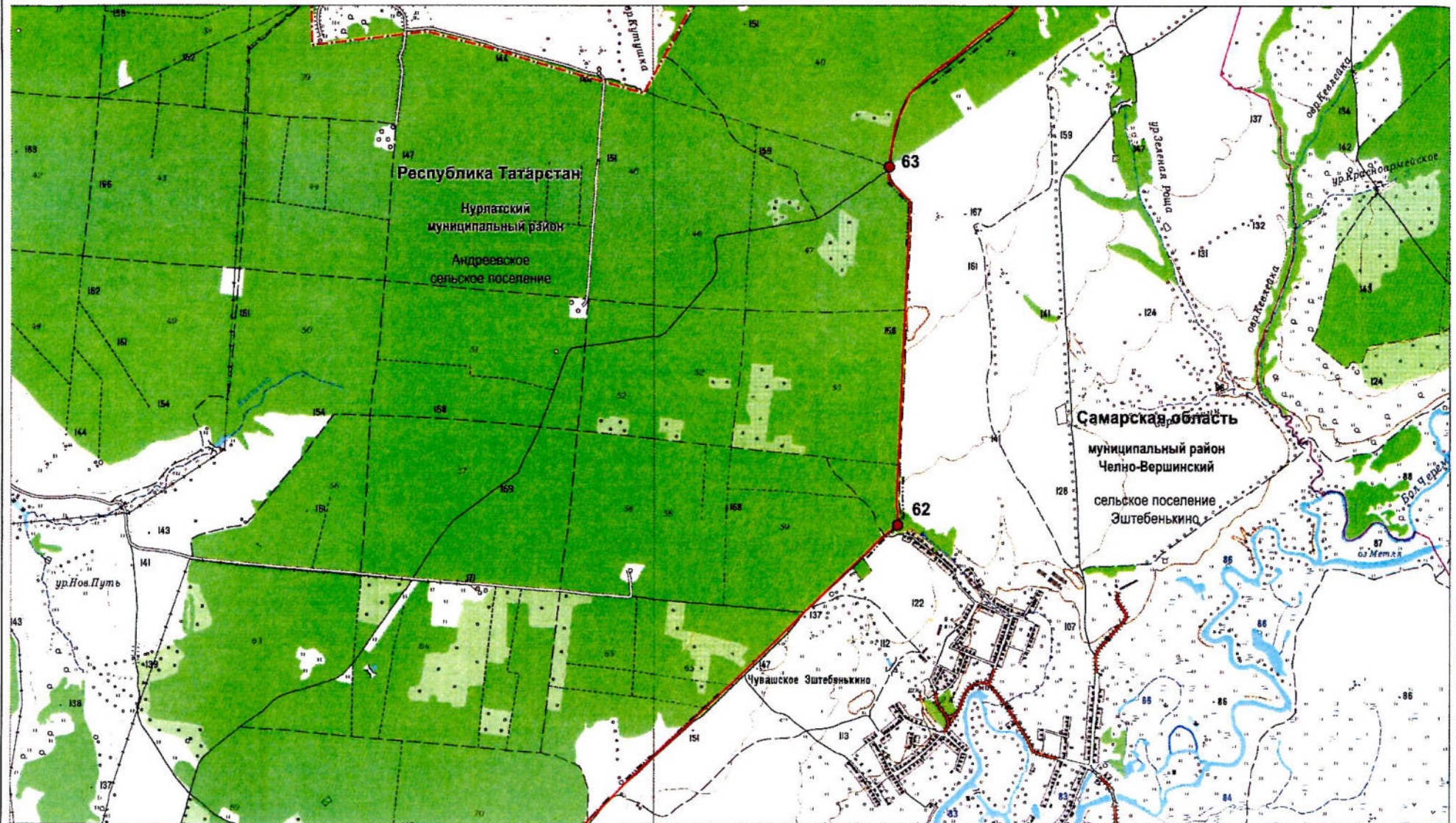
- 58 – поворотная точка границы
- – граница между Республикой Татарстан и Самарской областью
- 70 – номер лесного квартала

- — — — — – граница между субъектами Российской Федерации по данным картографической основы\*
- – граница поселения

\*Цифровые топографические карты открытого пользования  
ФГБУ «Центр геодезии, картографии и ИПД»  
М 1:25 000, 2016 г.



Лист 15



Масштаб 1:25 000

Используемые условные знаки и обозначения:

● 62 – поворотная точка границы

— граница между Республикой Татарстан и Самарской областью

40 – номер лесного квартала

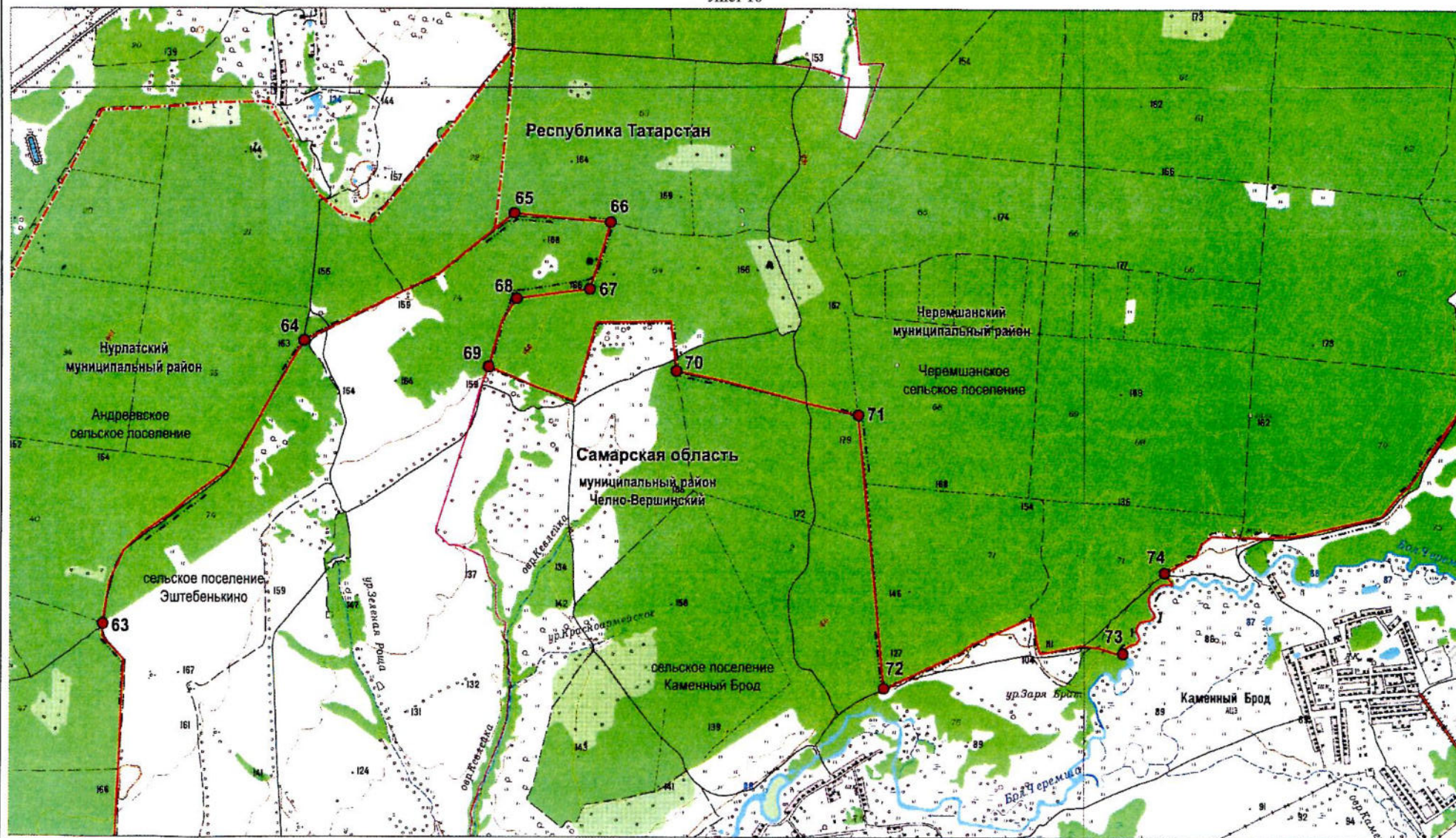
— граница между субъектами Российской Федерации по данным картографической основы\*

— граница муниципального района

— граница поселения

\*Цифровые топографические карты открытого пользования  
ФГБУ «Центр геодезии, картографии и ИПД»  
М 1:25 000, 2016 г.





Масштаб 1:25 000

Используемые условные знаки и обозначения:

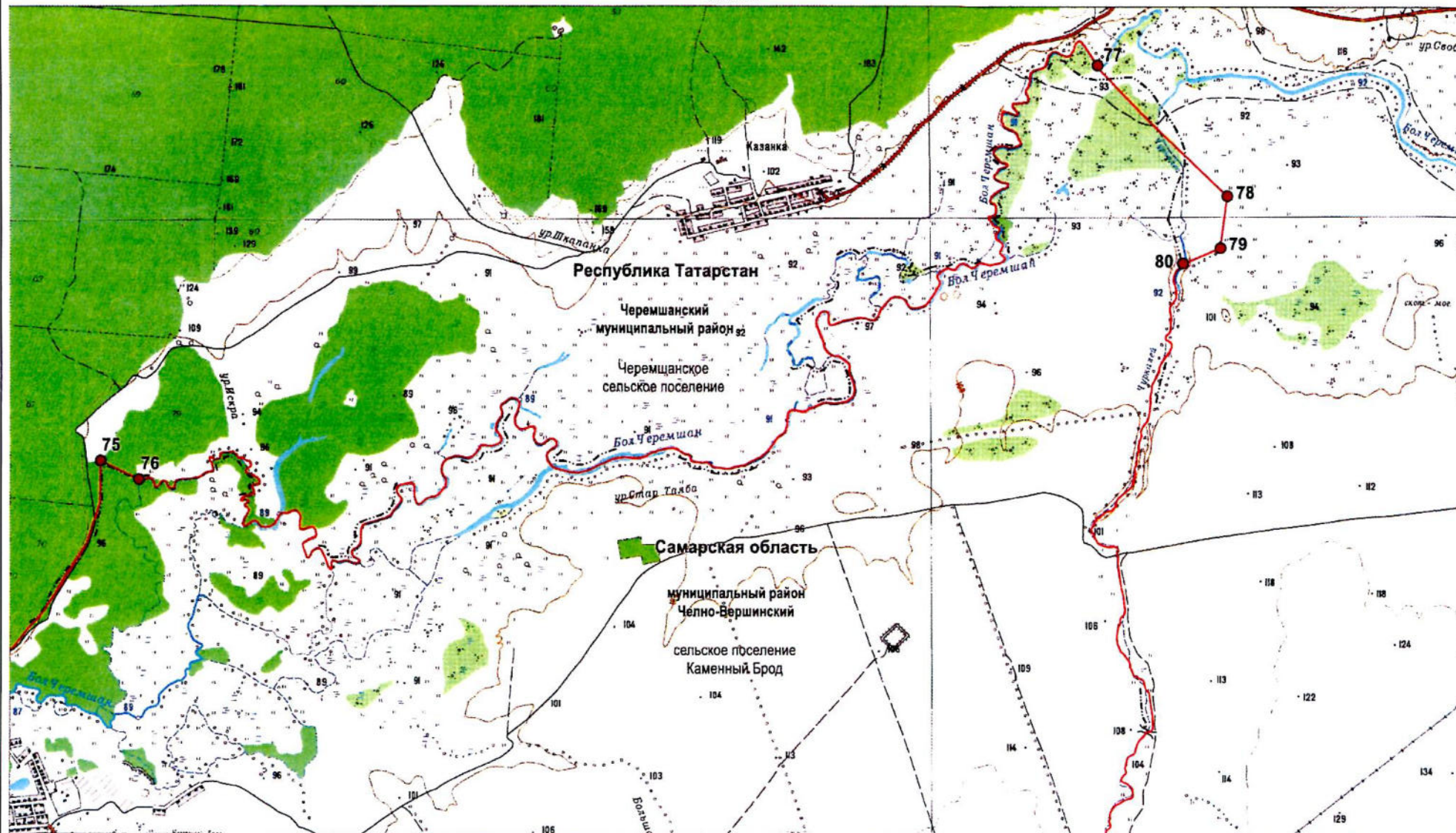
- 69 – поворотная точка границы
- – граница между Республикой Татарстан и Самарской областью
- 35 – номер лесного квартала

- - - - - – граница между субъектами Российской Федерации по данным картографической основы\*
- · - · - – граница муниципального района
- · — · — – граница поселения

\*Цифровые топографические карты открытого пользования  
ФГБУ «Центр геодезии, картографии и ИПД»  
М 1:25 000, 2016 г.



Лист 17



Масштаб 1:25 000

Используемые условные знаки и обозначения:

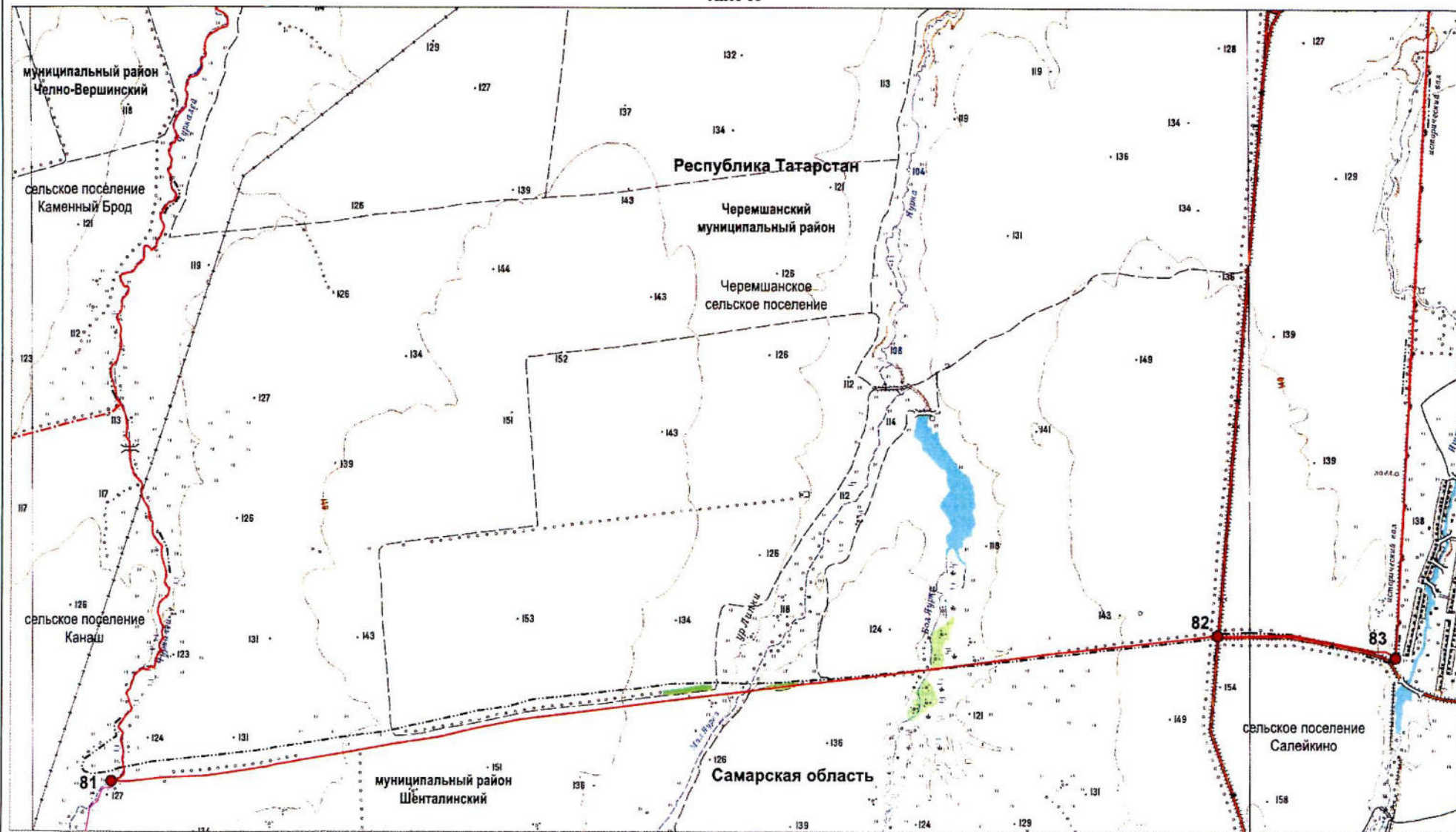
- 76 – поворотная точка границы
- граница между Республикой Татарстан и Самарской областью
- 67 – номер лесного квартала
- – граница между субъектами Российской Федерации по данным картографической основы\*

\*Цифровые топографические карты открытого пользования  
ФГБУ «Центр геодезии, картографии и ИПД»  
М 1:25 000, 2016 г.



Графическое описание границы между субъектами Российской Федерации –  
Республикой Татарстан и Самарской областью

Лист 18



Масштаб 1:25 000

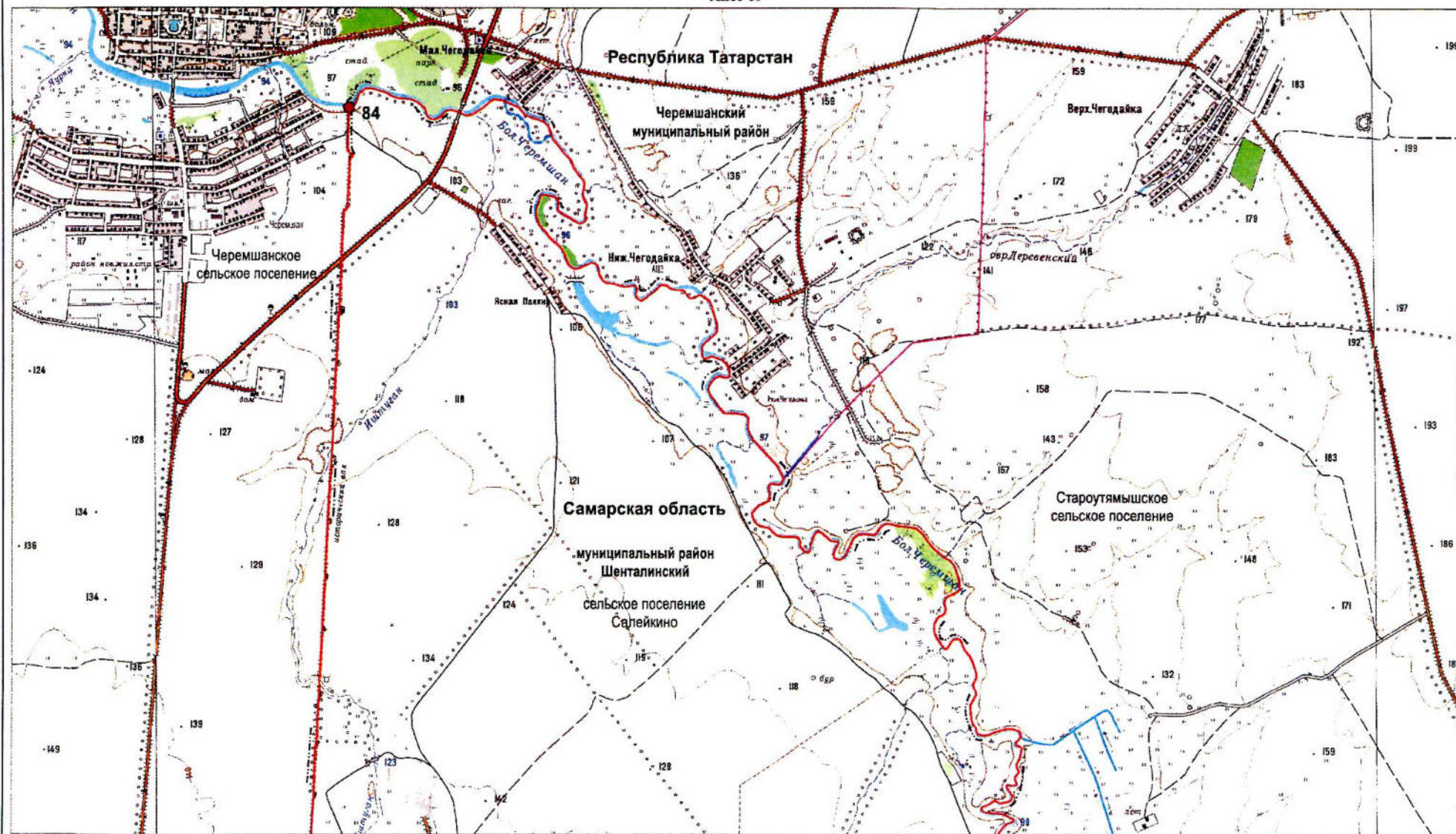
Используемые условные знаки и обозначения:

- |           |  |                   |  |
|-----------|--|-------------------|--|
| ● 82      | – поворотная точка границы                                 | — — — — —         | – граница между субъектами Российской Федерации по данным картографической основы* |
| — — — — — | – граница между Республикой Татарстан и Самарской областью | - · - · - · - · - | – граница муниципального района  |
|           |  | — — — — —         | – граница поселения  |

\*Цифровые топографические карты открытого пользования  
ФГБУ «Центр геодезии, картографии и ИПД»  
М 1:25 000, 2016 г.



Лист 19



Масштаб 1:25 000

Используемые условные знаки и обозначения:

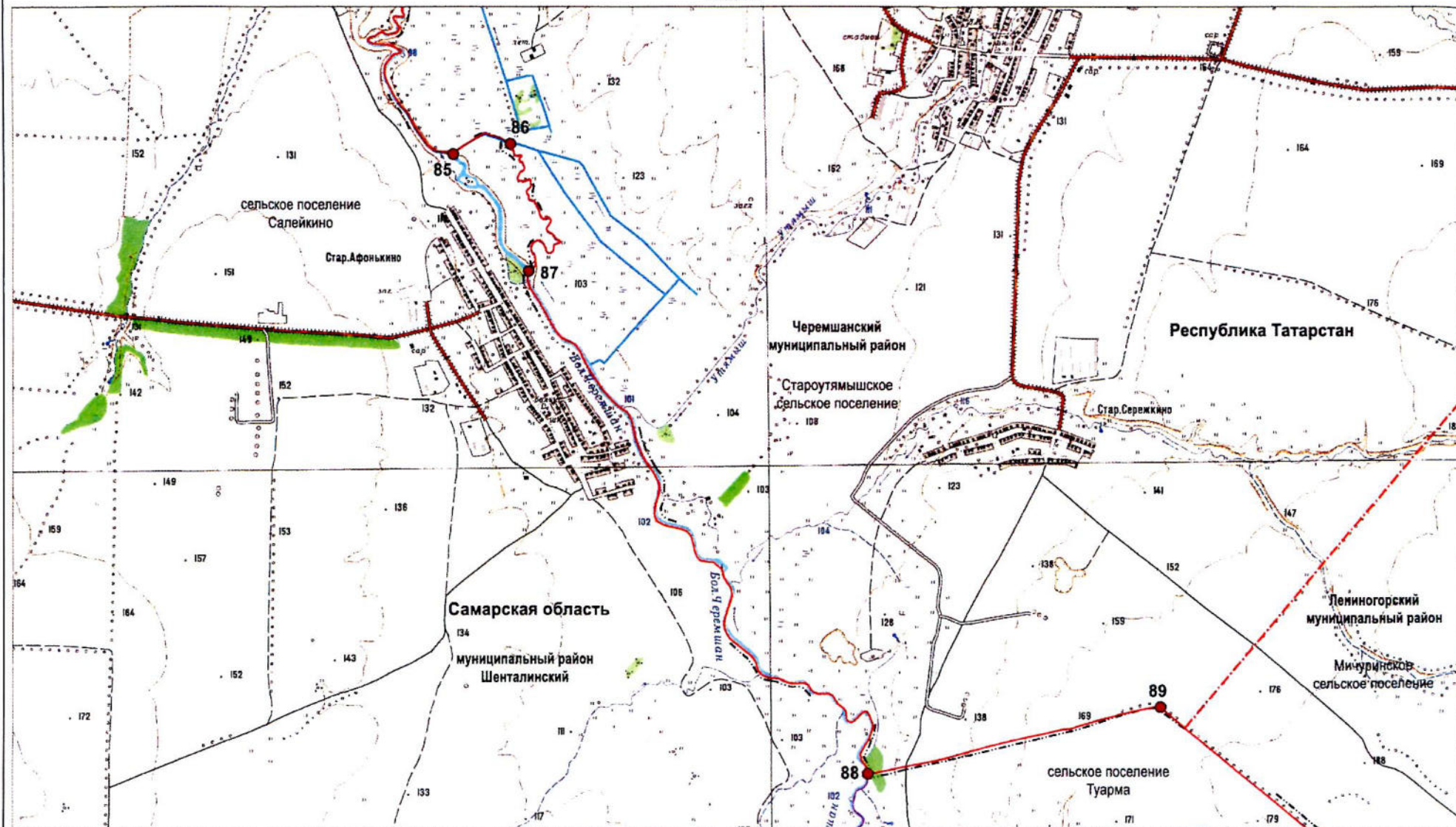
- 84 – поворотная точка границы
- – граница между Республикой Татарстан и Самарской областью

- - - - - – граница между субъектами Российской Федерации по данным картографической основы\*
- – граница поселения

\*Цифровые топографические карты открытого пользования  
ФГБУ «Центр геодезии, картографии и ИПД»  
М 1:25 000, 2016 г.



Лист 20



Масштаб 1:25 000

Используемые условные знаки и обозначения:

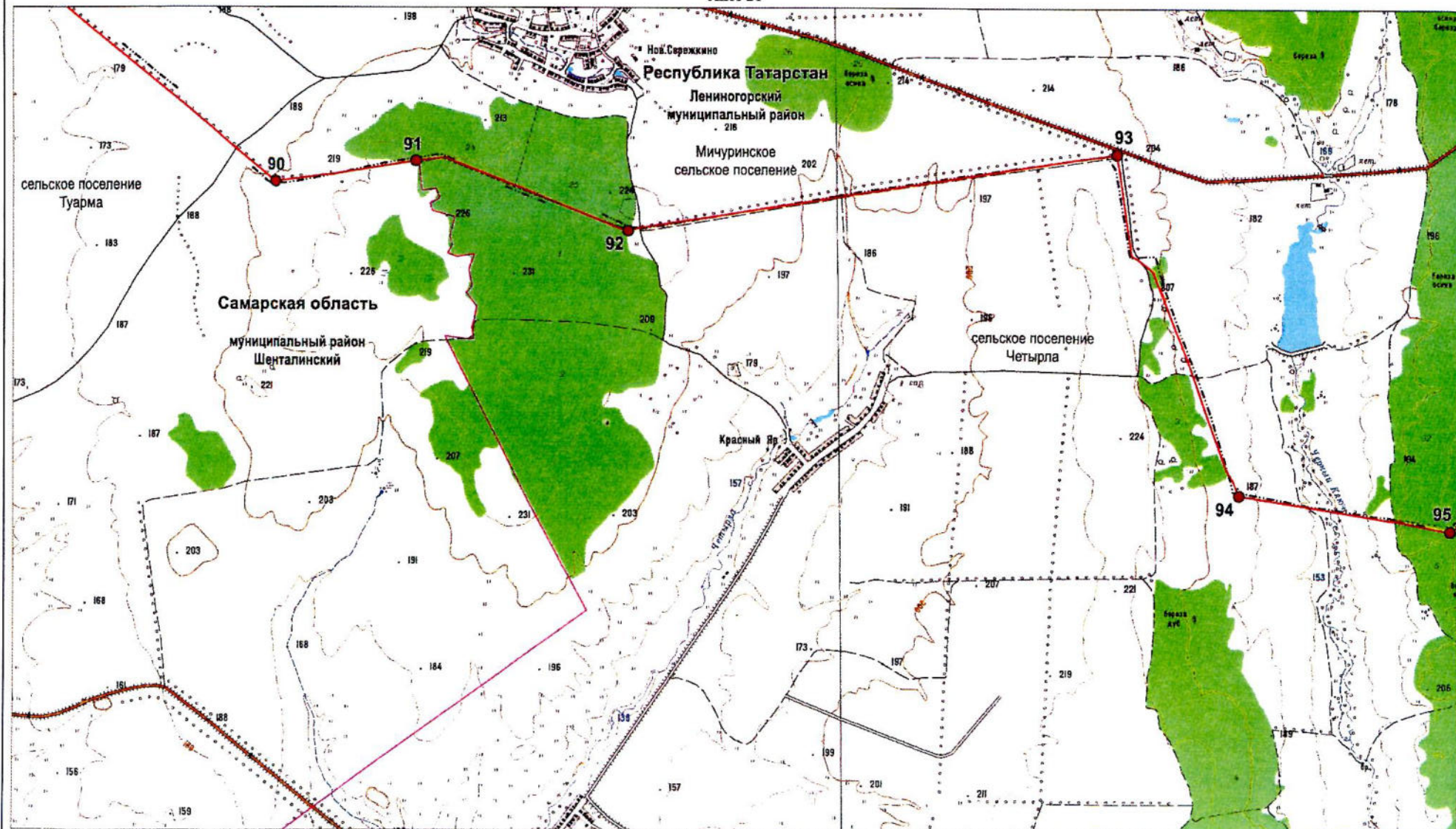
- 85 – поворотная точка границы
- – граница между Республикой Татарстан и Самарской областью

- - - - - – граница между субъектами Российской Федерации по данным картографической основы\*
- . - . - . – граница муниципального района
- — — — — – граница поселения

\*Цифровые топографические карты открытого пользования  
ФГБУ «Центр геодезии, картографии и ИПД»  
М 1:25 000, 2016 г.



Лист 21



Масштаб 1:25 000

Используемые условные знаки и обозначения:

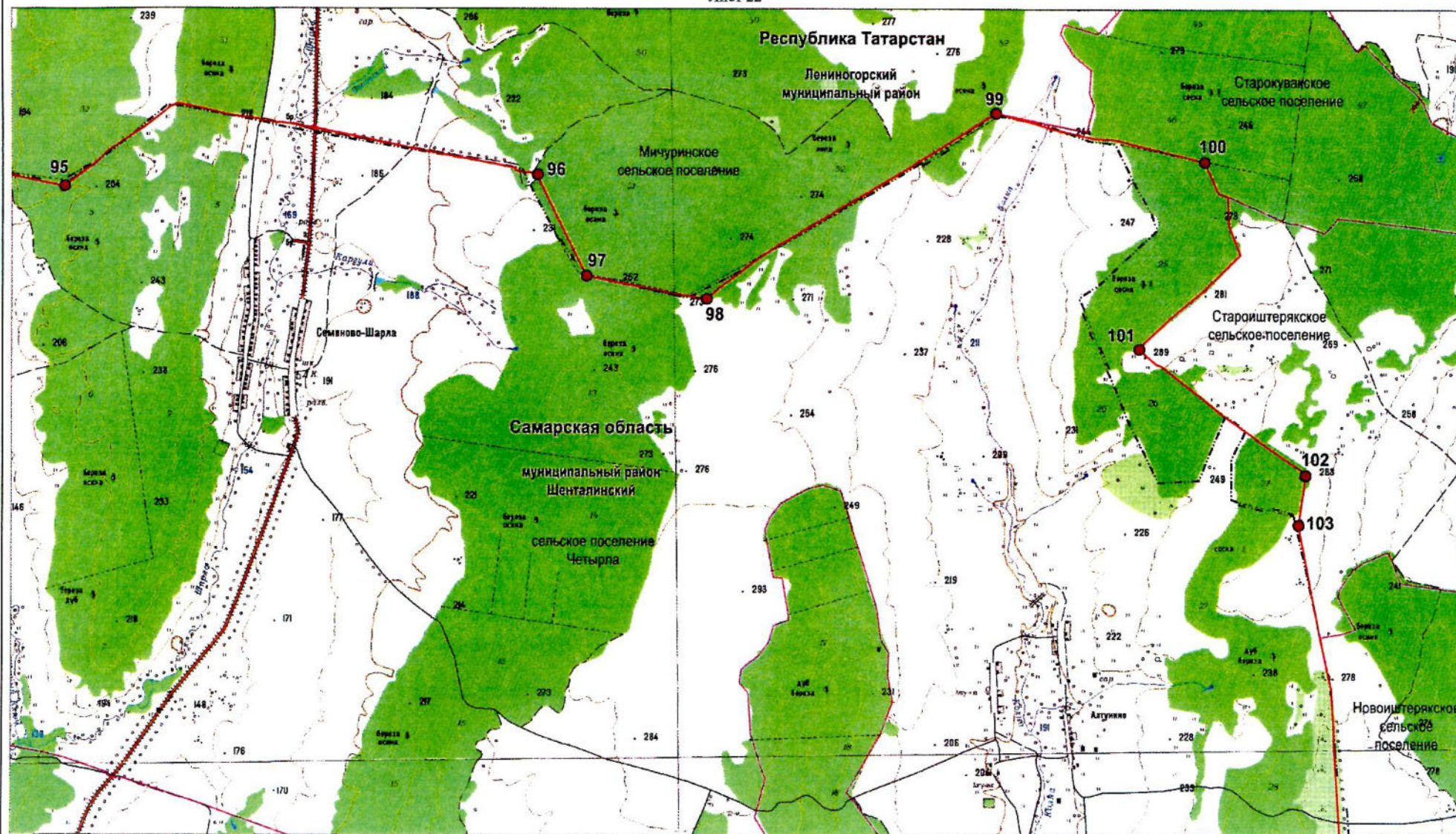
- 90 – поворотная точка границы
- граница между Республикой Татарстан и Самарской областью
- 1 – номер лесного квартала

- - - - - граница между субъектами Российской Федерации по данным картографической основы\*
- граница поселения

\*Цифровые топографические карты открытого пользования  
ФГБУ «Центр геодезии, картографии и ИПД»  
М 1:25 000, 2016 г.



Лист 22



Масштаб 1:25 000

Используемые условные знаки и обозначения:

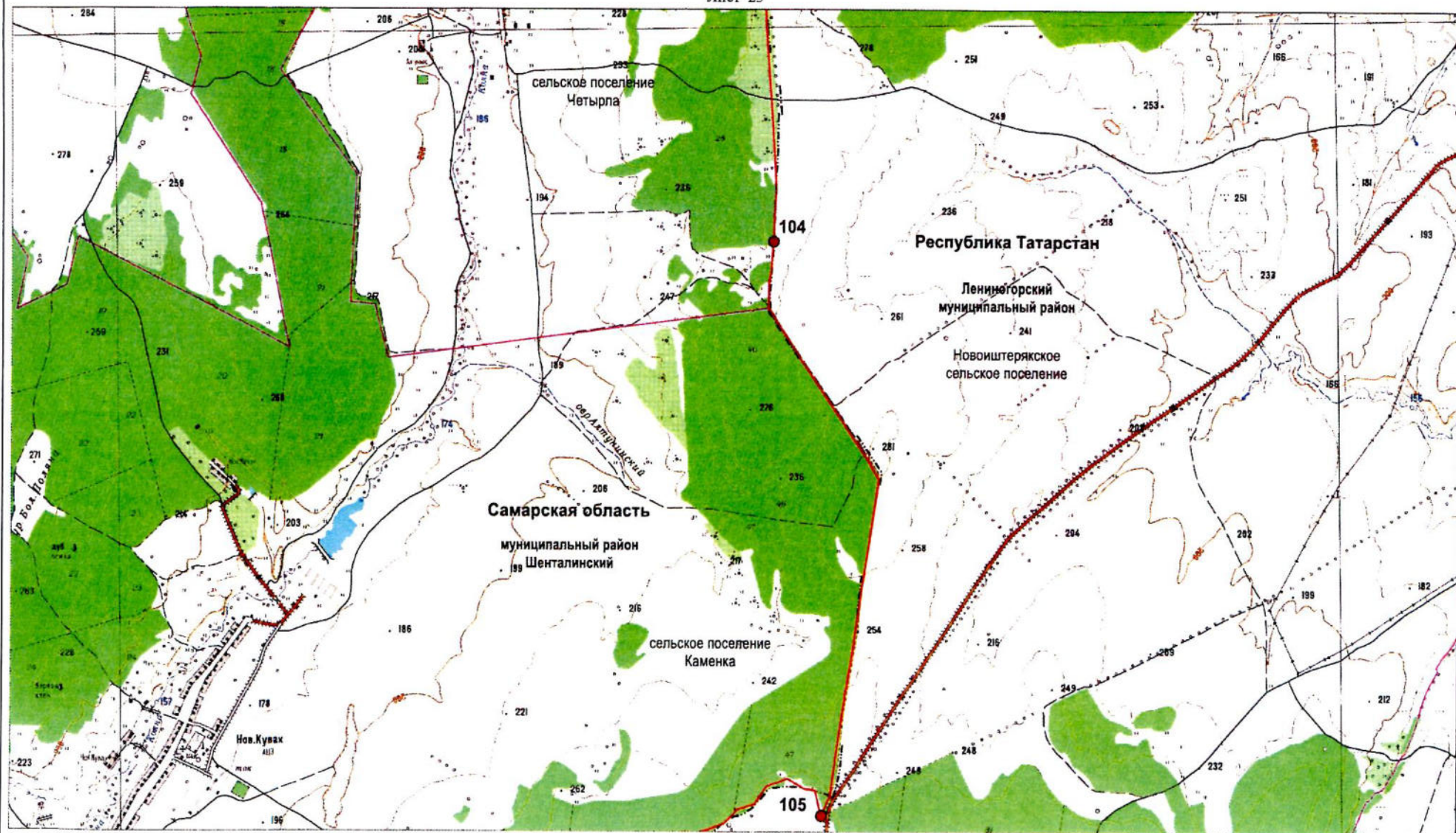
- 95 – поворотная точка границы
- – граница между Республикой Татарстан и Самарской областью
- 51 – номер лесного квартала

- - - - - – граница между субъектами Российской Федерации по данным картографической основы\*
- – граница поселения

\*Цифровые топографические карты открытого пользования  
ФГБУ «Центр геодезии, картографии и ИПД»  
М 1:25 000, 2016 г.



Лист 23



Масштаб 1:25 000

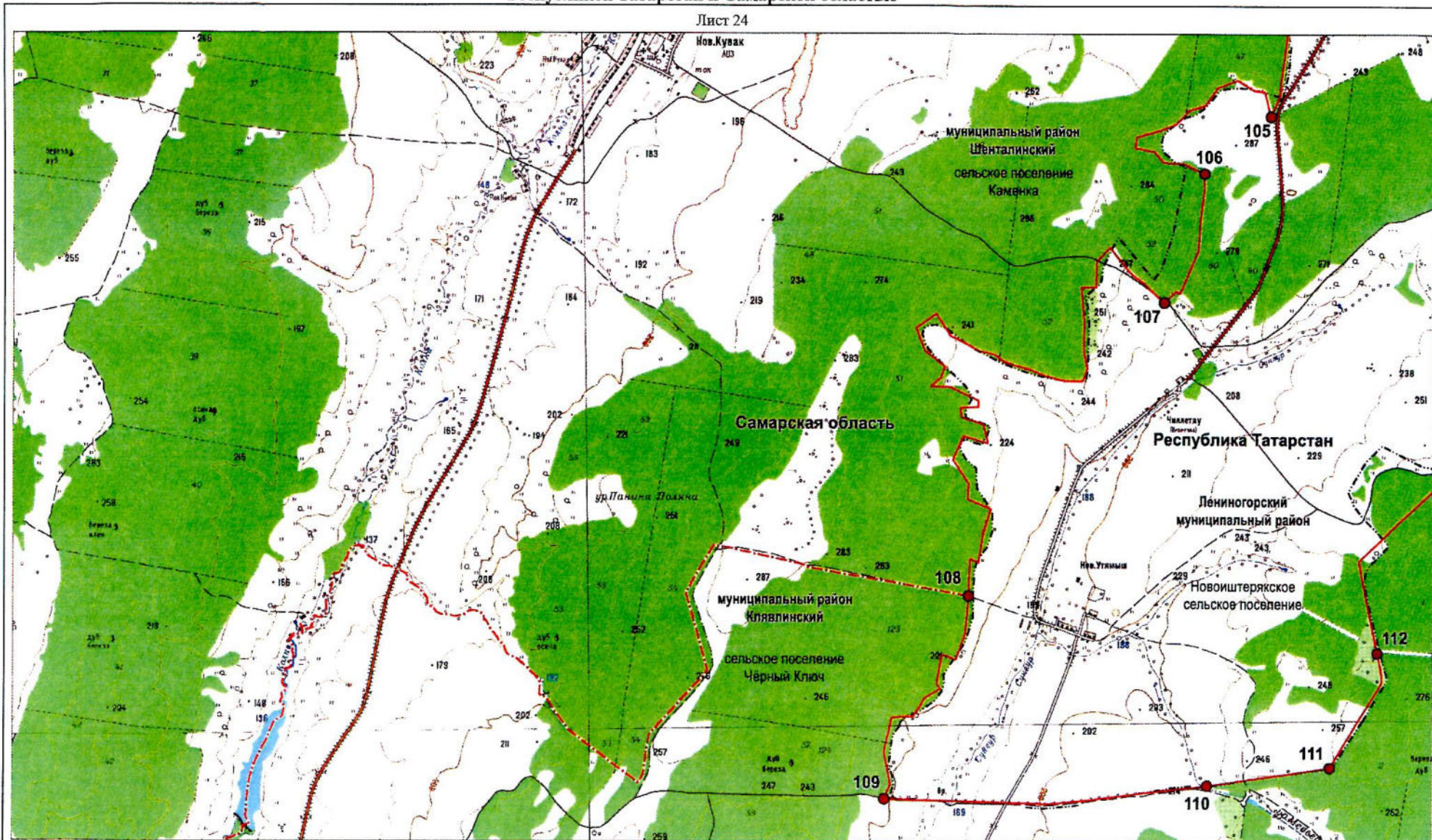
Используемые условные знаки и обозначения:

- 104 – поворотная точка границы
- – граница между Республикой Татарстан и Самарской областью
- 46 – номер лесного квартала

- — — — — – граница между субъектами Российской Федерации по данным картографической основы\*
- — — — — – граница поселения

\*Цифровые топографические карты открытого пользования  
ФГБУ «Центр геодезии, картографии и ИПД»  
М 1:25 000, 2016 г.





Масштаб 1:25 000

Используемые условные знаки и обозначения:

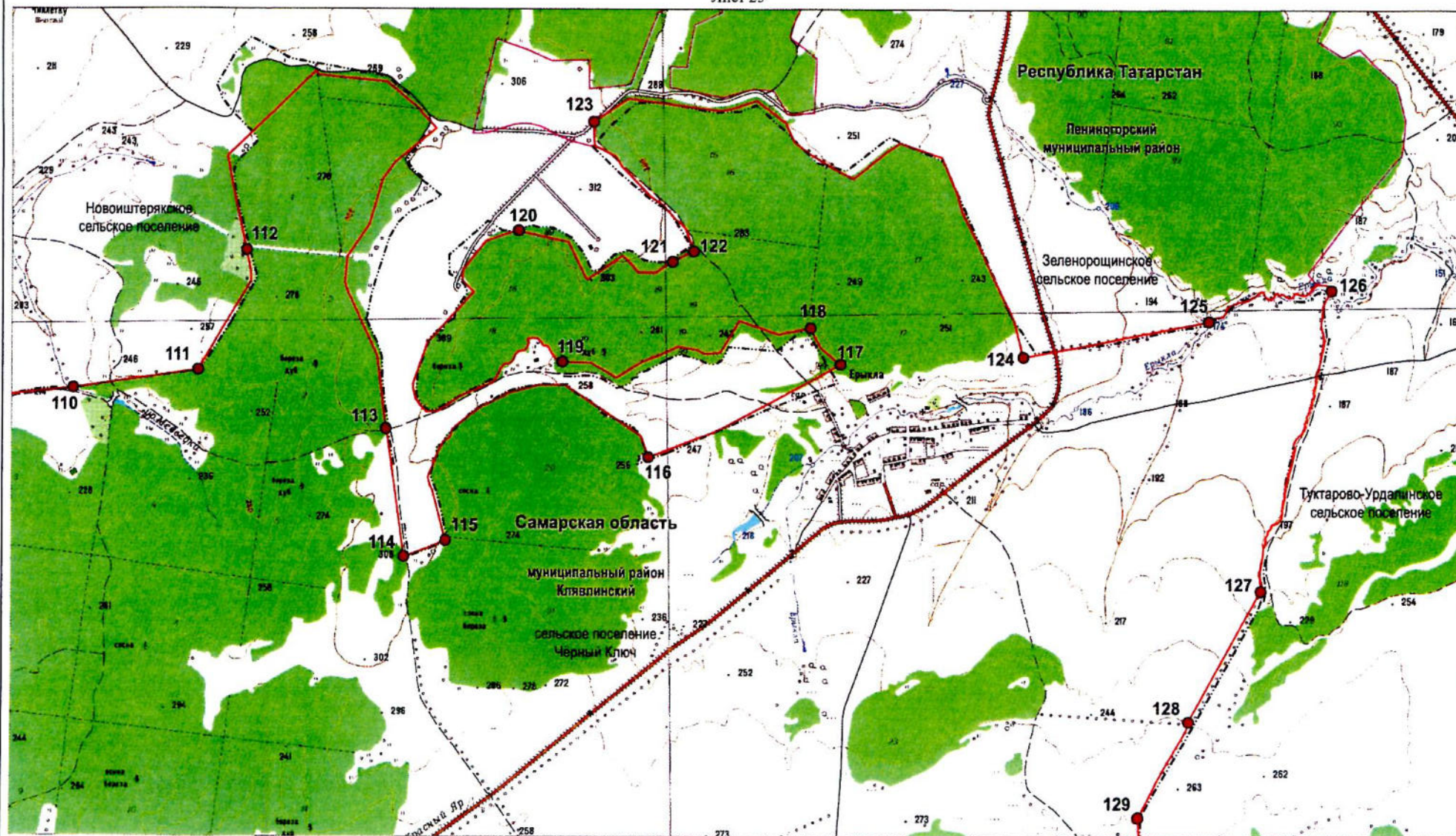
- 105 – поворотная точка границы
- граница между Республикой Татарстан и Самарской областью
- номер лесного квартала

- граница между субъектами Российской Федерации по данным картографической основы\*
- граница муниципального района

\*Цифровые топографические карты открытого пользования  
ФГБУ «Центр геодезии, картографии и ИПД»  
М 1:25 000, 2016 г.



Лист 25



Масштаб 1:25 000

Используемые условные знаки и обозначения:

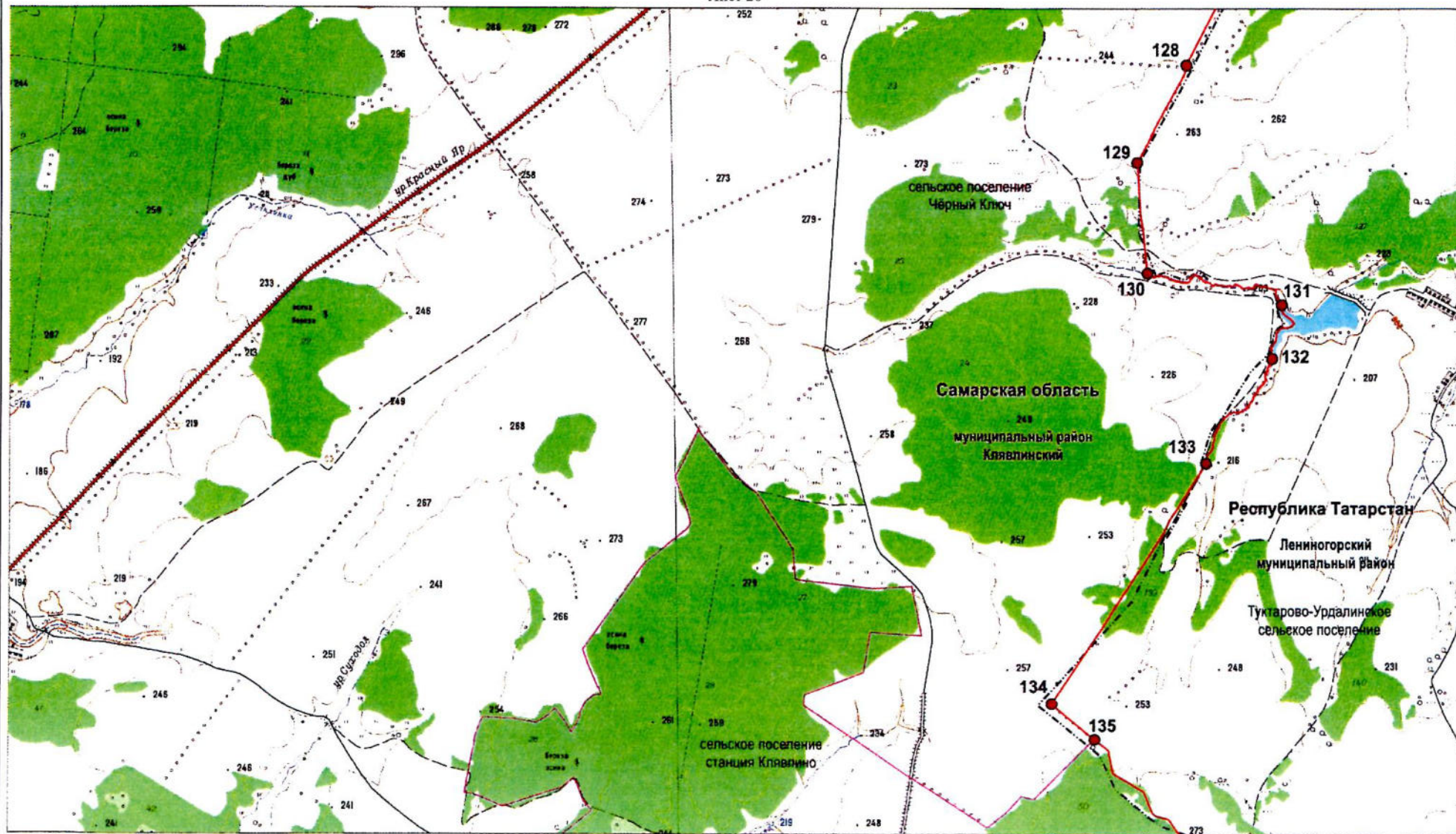
- 110 – поворотная точка границы
- граница между Республикой Татарстан и Самарской областью
- 24 – номер лесного квартала

- граница между субъектами Российской Федерации по данным картографической основы\*
- граница поселения

\*Цифровые топографические карты открытого пользования  
ФГБУ «Центр геодезии, картографии и ИПД»  
М 1:25 000, 2016 г.



Лист 26



Масштаб 1:25 000

Используемые условные знаки и обозначения:

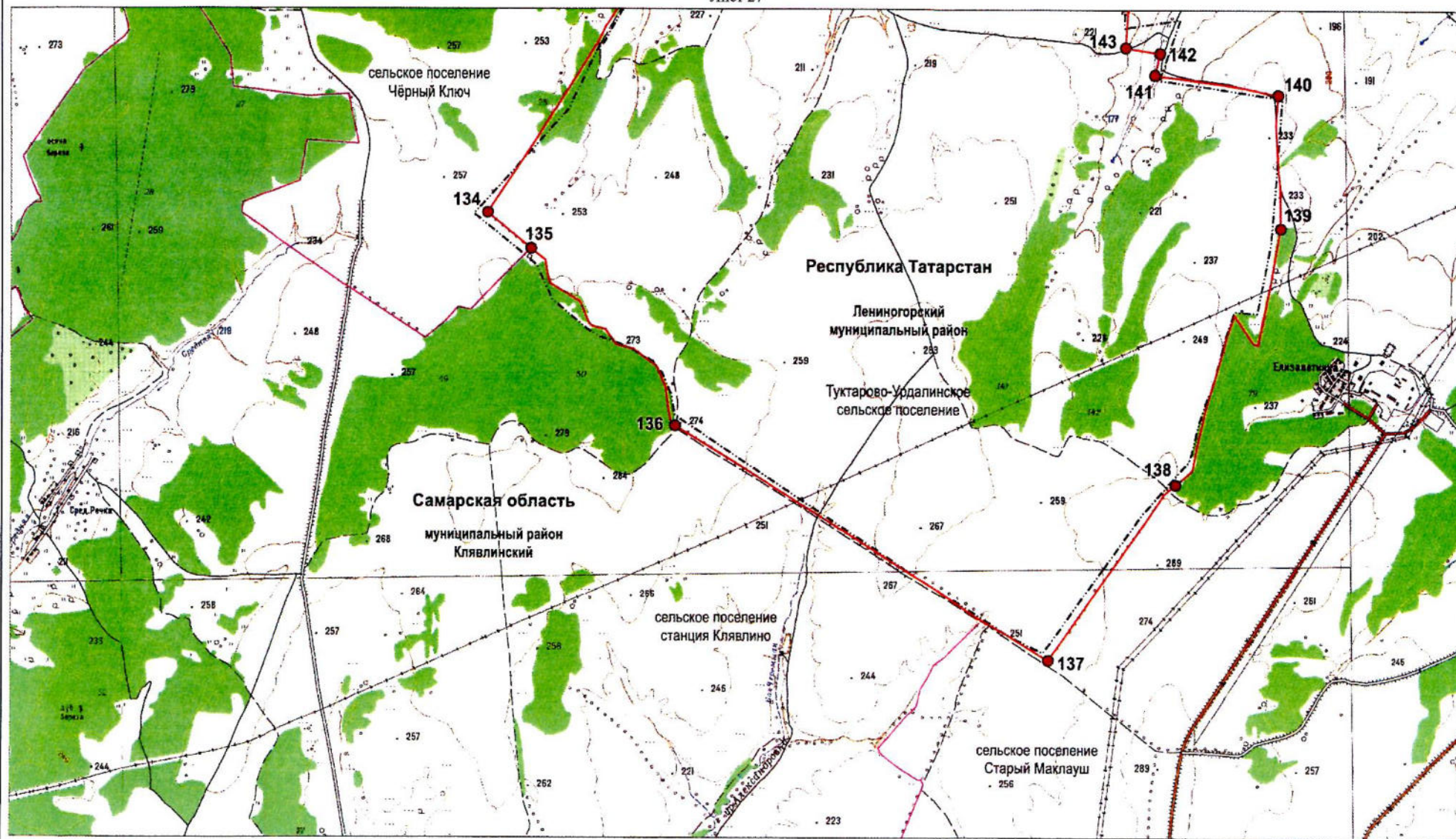
- 128 – поворотная точка границы
- граница между Республикой Татарстан и Самарской областью
- 24 – номер лесного квартала

- граница между субъектами Российской Федерации по данным картографической основы\*
- граница поселения

\*Цифровые топографические карты открытого пользования  
ФГБУ «Центр геодезии, картографии и ИПД»  
М 1:25 000, 2016 г.



Лист 27



Масштаб 1:25 000

Используемые условные знаки и обозначения:

- |       |  |       |  |
|-------|--|-------|--|
| ● 134 | – поворотная точка границы                                 | ----- | – граница между субъектами Российской Федерации по данным картографической основы* |
| —     | – граница между Республикой Татарстан и Самарской областью | —     | – граница поселения  |
| 50    | – номер лесного квартала                                   |       |  |

\*Цифровые топографические карты открытого пользования  
ФГБУ «Центр геодезии, картографии и ИПД»  
М 1:25 000, 2016 г.



Лист 28



Масштаб 1:25 000

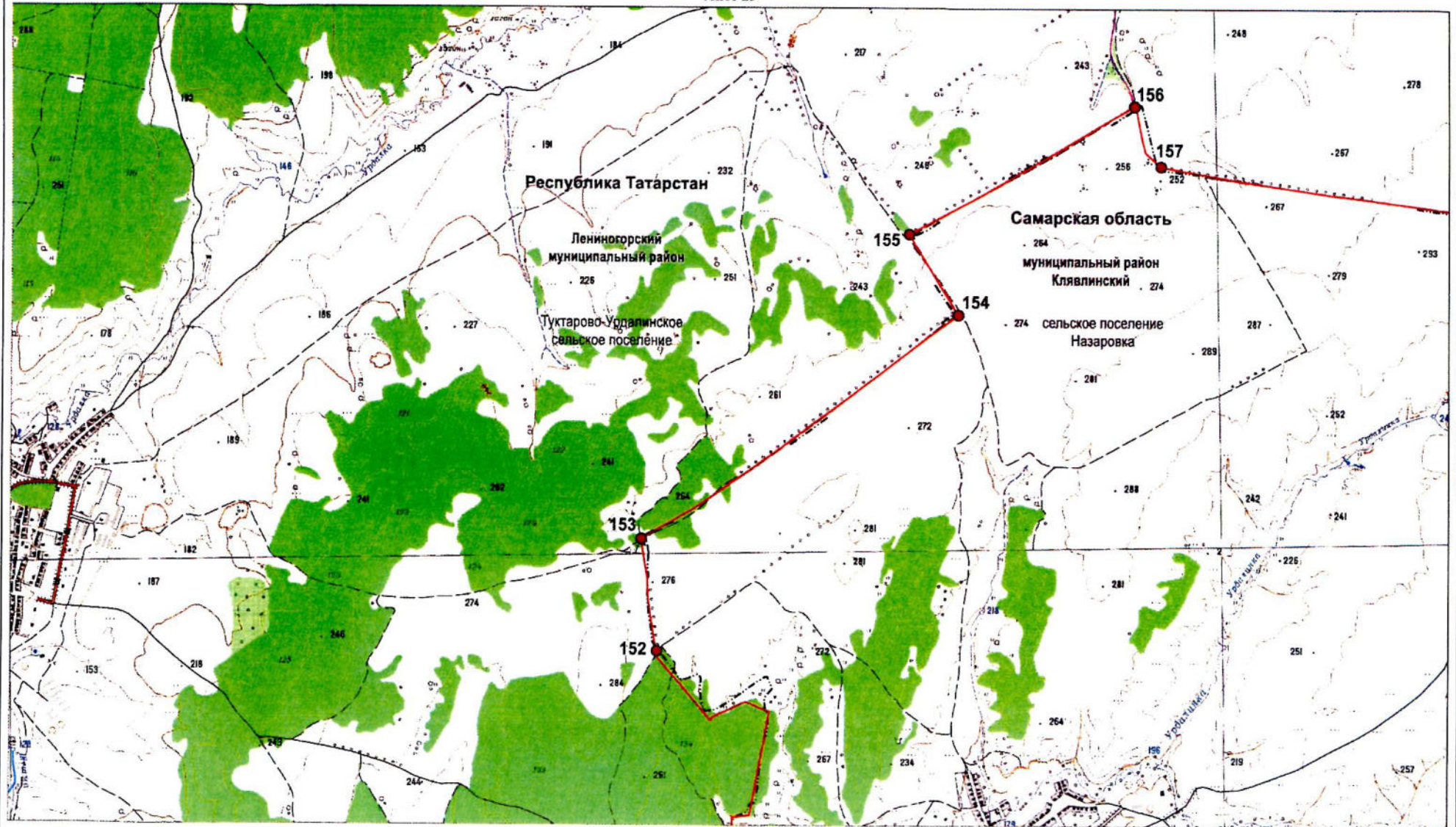
Используемые условные знаки и обозначения:

- |       |  |       |  |
|-------|--|-------|--|
| ● 140 | – поворотная точка границы                                 | ----- | – граница между субъектами Российской Федерации по данным картографической основы* |
| —     | – граница между Республикой Татарстан и Самарской областью | —     | – граница поселения  |
| 136   | – номер лесного квартала                                   |       |  |

\*Цифровые топографические карты открытого пользования  
ФГБУ «Центр геодезии, картографии и ИПД»  
М 1:25 000, 2016 г.



Лист 29



Масштаб 1:25 000

Используемые условные знаки и обозначения:

- 152 – поворотная точка границы
- граница между Республикой Татарстан и Самарской областью
- 134 – номер лесного квартала

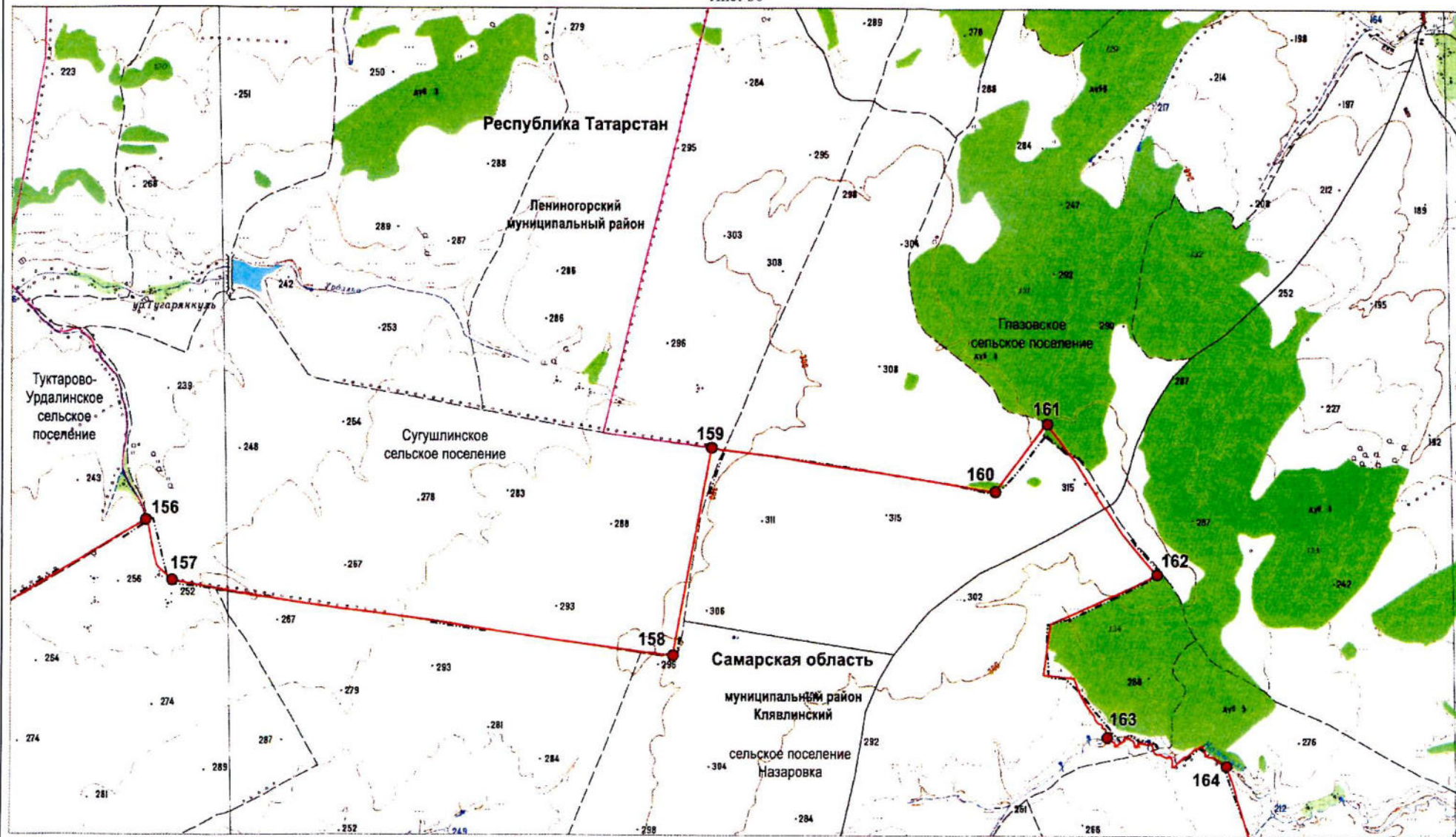
- - - - - граница между субъектами Российской Федерации по данным картографической основы\*
- граница поселения

\*Цифровые топографические карты открытого пользования  
ФГБУ «Центр геодезии, картографии и ИПД»  
М 1:25 000, 2016 г.



Графическое описание границы между субъектами Российской Федерации –  
Республикой Татарстан и Самарской областью

Лист 30



Масштаб 1:25 000

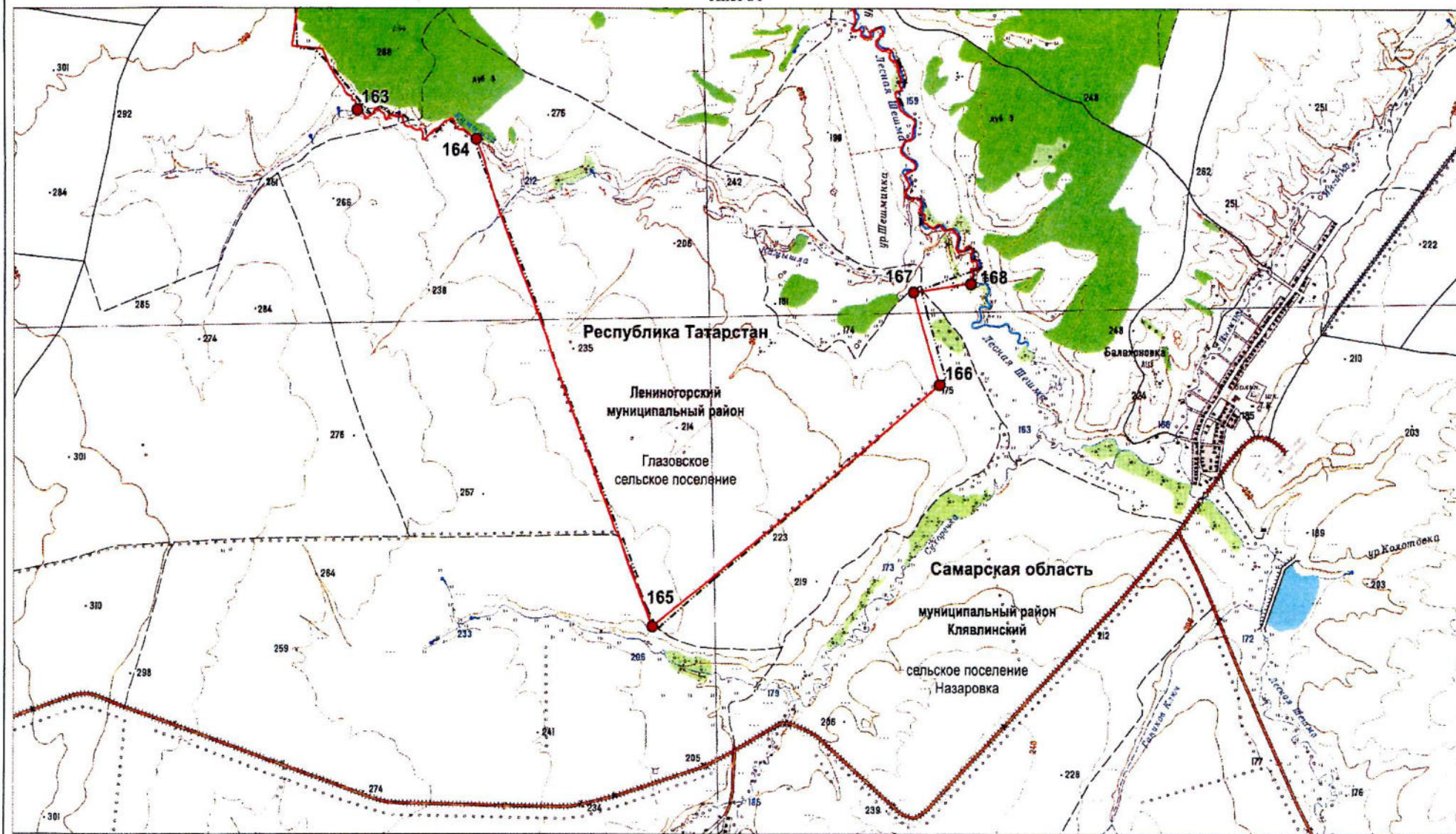
Используемые условные знаки и обозначения:

- |       |  |           |  |
|-------|--|-----------|--|
| ● 156 | – поворотная точка границы                                 | — — — — — | – граница между субъектами Российской Федерации по данным картографической основы* |
| —     | – граница между Республикой Татарстан и Самарской областью | —         | – граница поселения  |
| 134   | – номер лесного квартала                                   |           |  |

\*Цифровые топографические карты открытого пользования  
ФГБУ «Центр геодезии, картографии и ИПД»  
М 1:25 000, 2016 г.



Лист 31



Масштаб 1:25 000

Используемые условные знаки и обозначения:

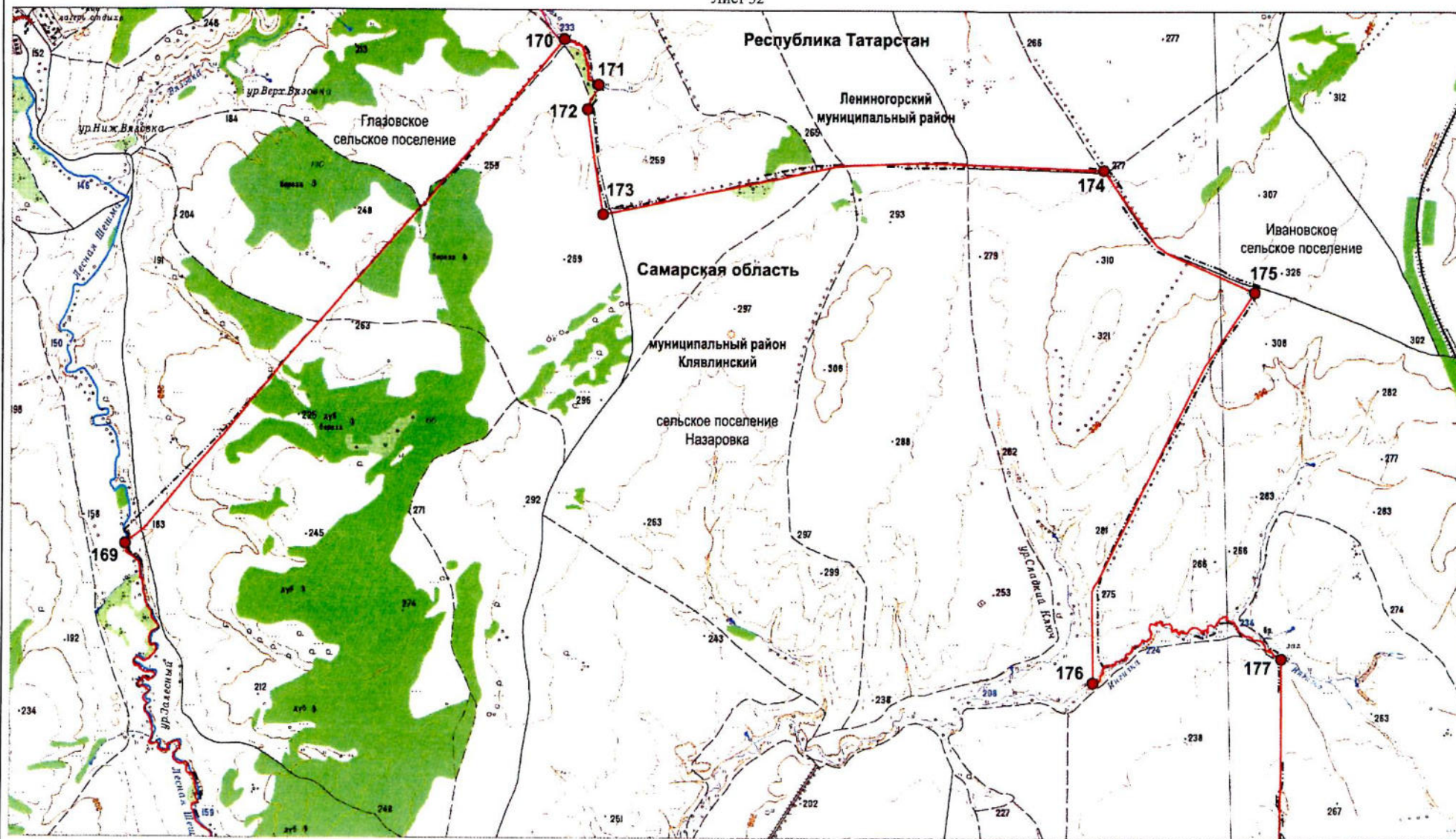
- 166 – поворотная точка границы
- граница между Республикой Татарстан и Самарской областью

- – граница между субъектами Российской Федерации по данным картографической основы\*

\*Цифровые топографические карты открытого пользования  
ФГБУ «Центр геодезии, картографии и ИПД»  
М 1:25 000, 2016 г.



Лист 32



Масштаб 1:25 000

Используемые условные знаки и обозначения:

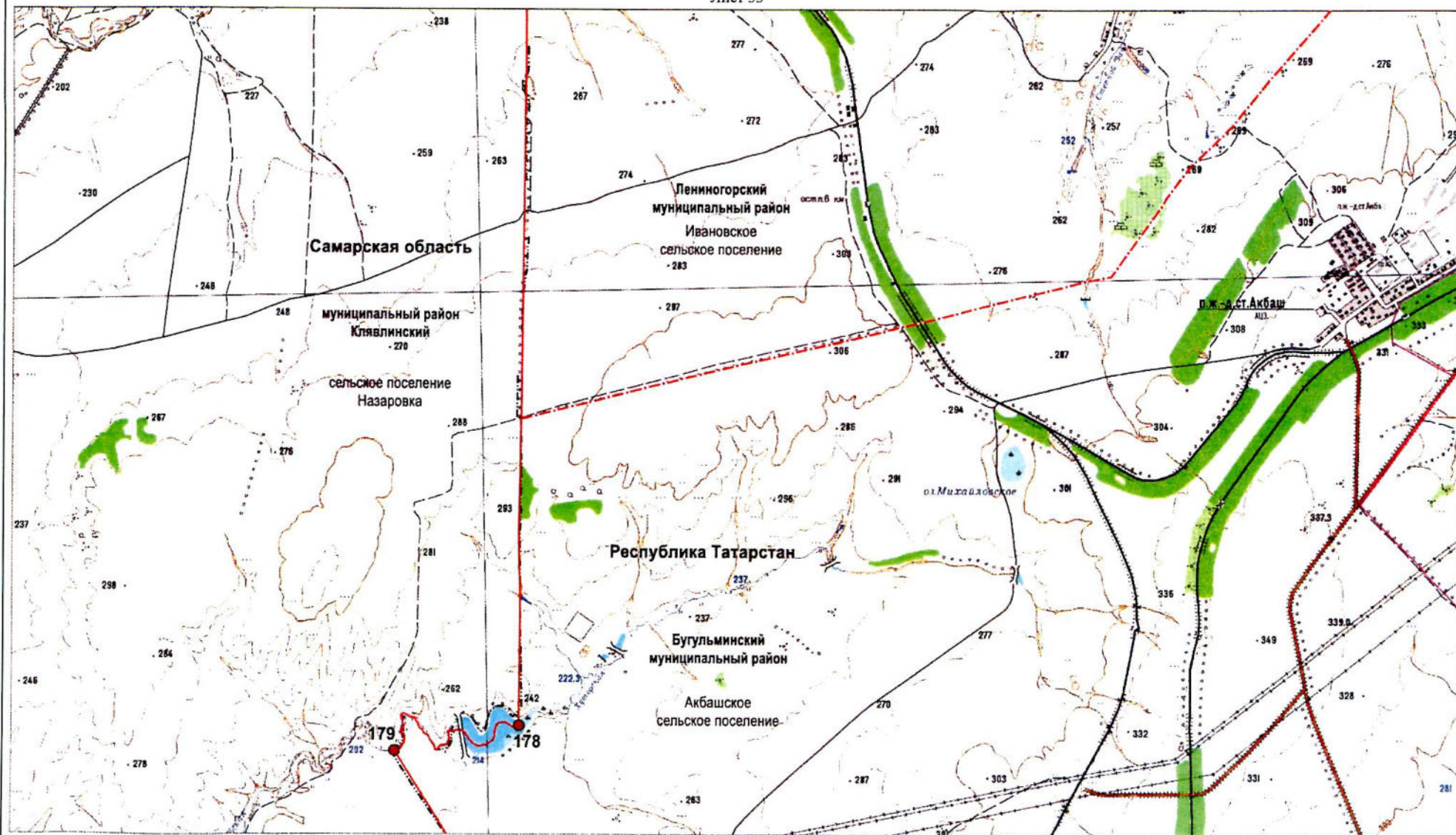
- 169 – поворотная точка границы
- – граница между Республикой Татарстан и Самарской областью
- 130 – номер лесного квартала

- - - - - – граница между субъектами Российской Федерации по данным картографической основы\*
- — — — — – граница поселения

\*Цифровые топографические карты открытого пользования ФГБУ «Центр геодезии, картографии и ИПД» М 1:25 000, 2016 г.



Лист 33



Масштаб 1:25 000

Используемые условные знаки и обозначения:

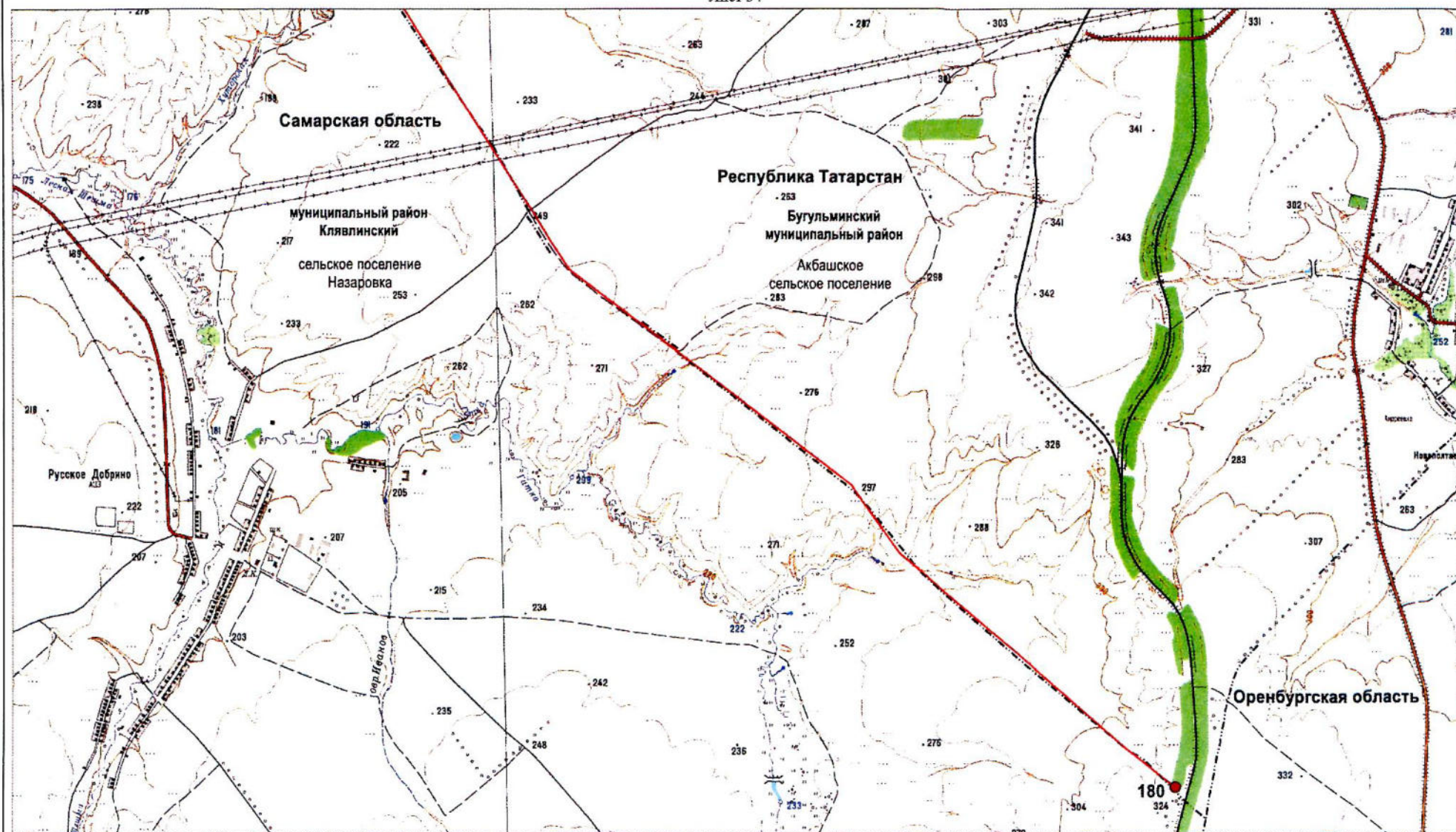
- 178 – поворотная точка границы
- – граница между Республикой Татарстан и Самарской областью

- - - - - – граница между субъектами Российской Федерации по данным картографической основы\*
- · - · - – граница муниципального района
- · — · — – граница поселения

\*Цифровые топографические карты открытого пользования  
ФГБУ «Центр геодезии, картографии и ИПД»  
М 1:25 000, 2016 г.



Лист 34



Масштаб 1:25 000

Используемые условные знаки и обозначения:

- 180 – поворотная точка границы
- граница между Республикой Татарстан и Самарской областью

- граница между субъектами Российской Федерации по данным картографической основы\*

\*Цифровые топографические карты открытого пользования  
ФГБУ «Центр геодезии, картографии и ИПД»  
М 1:25 000, 2016 г.



Россия Федерациясе субъектлары –  
Татарстан Республикасы һәм  
Самара өлкәсе арасындагы  
чик урнашкан урынны билгеләү турында  
2022 елның 30 сентябрдәге килешүгә  
2 нче кушымта

## **РОССИЯ ФЕДЕРАЦИЯСЕ СУБЪЕКТЛАРЫ – ТАТАРСТАН РЕСПУБЛИКАСЫ ҺӘМ САМАРА ӨЛКӘСЕ АРАСЫНДАГЫ ЧИКНЕҢ ТЕКСТЛЫ ТАСВИРЛАМАСЫ**

Россия Федерациясе субъектлары – Татарстан Республикасы һәм Самара өлкәсе арасындагы чикнең әлеге текстлы тасвирламасында Россия Федерациясе субъектлары – Татарстан Республикасы һәм Самара өлкәсе арасындагы чикнең график тасвирламасында күрсәтелгән чикнең борылыш нокталарының (чикнең текстлы тасвирламасының үзгәрү нокталарының) шартлы билгеләре (номерлары) кулланылды.

Татарстан Республикасы һәм Самара өлкәсе арасында чик Татарстан Республикасы, Самара өлкәсе һәм Ульяновск өлкәсе арасындагы чикләренң тоташу (уртак) ноктасы булып торучы, Татарстан Республикасы Нурлат урманчылыгының Тумба участок урманчылыгындагы 137 нче урман кварталы көньягында һәм Ульяновск өлкәсе Новочеремшанский урманчылыгының Салаванский участок урманчылыгы 5 нче урман кварталының төньяк-көнчыгышында урнашкан, Кече Чирмешән елгасыннан 5,50 км көнчыгыштарак таш түшәлмәгән юл буйлап Петровский аймагының төньяк ягы буйлап 1 нче ноктадан уза.

1 нче ноктадан 2 нче ноктага кадәр чик көнчыгыш-көнъяк-көнчыгыш, көньяк-көнчыгыш юнәлешләрдә 13,30 км Самара өлкәсе Кошкинский урманчылыгының Кошкинский участок урманчылыгындагы 1, 2, 3 нче урман кварталларының төньяк чиге һәм Татарстан Республикасы Нурлат урманчылыгының Тумбинский участок урманчылыгындагы 137, 138, 139, 140, 141, 142, 143 нче урман кварталлары көньяк чиге арасындагы ачыклык буенча, алга таба Самара өлкәсе Кошкинский урманчылыгының Кошкинский участок урманчылыгындагы 4, 8, 13 нче урман кварталларының төньяк-көнчыгыш чиге һәм Татарстан Республикасы Нурлат урманчылыгының Чулпан участок урманчылыгындагы 66, 92, 75, 81 нче урман кварталларының көньяк-көнбатыш чиге арасындагы ачыклык буенча, алга таба Самара өлкәсе Кошкинский урманчылыгының Кошкинский участок урманчылыгындагы 13, 22, 27 нче урман кварталларының көнчыгыш чиге һәм Татарстан Республикасы Нурлат урманчылыгының Чулпан участок урманчылыгындагы 81 нче, 88 нче урман кварталларының көнбатыш чиге арасындагы ачыклык буенча уза.

2 нче ноктадан 3 нче ноктага кадәр чик көньяк-көнчыгыш юнәлештә 0,71 км Самара өлкәсе Кошкинский урманчылыгының Кошкинский участок урманчылыгындагы 27 нче, 32 нче урман кварталларының көнчыгыш, төньяк-көнчыгыш чиге һәм Татарстан Республикасы Нурлат урманчылыгының Чулпан участок урманчылыгындагы 88 нче урман кварталының көньяк-көнчыгыш чиге арасыннан Зур Чирмешән елгасына кадәр уза.

3 нче ноктадан 4 нче ноктага кадәр чик гомуми төньяк-көнчыгыш юнәлештә 1,16 км, Зур Чирмешән елгасын кисеп үтеп, Самара өлкәсе Кошкинский урманчылыгының Кошкинский участок урманчылыгындагы 33 нче урман кварталының төньяк чиге һәм Татарстан Республикасы Нурлат урманчылыгының Чулпан участок урманчылыгындагы 89 нчы урман кварталының көньяк чиге арасыннан уза.

4 нче ноктадан 5 нче ноктага кадәр чик гомуми көнчыгыш-көнъяк-көнчыгыш юнәлештә 3,67 км Длинное күленең көньяк ягындагы сазланган жирләр буенча Самара өлкәсе Кошкинский урманчылыгының Кошкинский участок урманчылыгындагы 33, 40, 41, 42, 43 нче урман



кварталларының төньяк чиге һәм Татарстан Республикасы Нурлат урманчылыгының Чулпан участок урманчылыгындагы 89, 90, 91 нче урман кварталлары көньяк чиге арасыннан уза.

5 нче ноктадан 6 нчы ноктага кадәр чик төньяк-төньяк-көнбатыш юнәлештә 1,59 км Татарстан Республикасы Нурлат урманчылыгының Чулпан участок урманчылыгындагы 91 нче һәм 87 нче урман кварталларының көнчыгыш чикләре буйлап исемсез күлгә кадәр уза.

6 нчы ноктадан 7 нче ноктага кадәр чик гомуми көнчыгыш-төньяк-көнчыгыш юнәлештә 2,76 км Татарстан Республикасы Нурлат урманчылыгының Чулпан участок урманчылыгындагы 87 нче һәм 85 нче урман кварталларының көньяк чиге буйлап Самара өлкәсе Кошкинский районы Старое Максимкино авылына бара торган басу юлына кадәр уза.

7 нче ноктадан 8 нче ноктага кадәр чик гомуми төньяк-төньяк-көнбатыш юнәлештә 2,90 км Татарстан Республикасы Нурлат урманчылыгының Чулпан участок урманчылыгындагы 85 нче, 80 нче урман кварталларының төньяк-көнчыгыш чиге буйлап Зур Чирмешән елгасының уртасына кадәр уза.

8 нче ноктадан 9 нчы ноктага кадәр чик гомуми көнчыгыш-төньяк-көнчыгыш юнәлештә 6,32 км Зур Чирмешән елгасының уртасыннан агымга каршы өскә таба уза.

9 нчы ноктадан 10 нчы ноктага кадәр чик көньяк-көнчыгыш юнәлештә 1,48 км сазланган жирлек, куаклык эрәмәлекләре буйлап, Самара өлкәсе Кошкинский районы Старое Максимкино авылына бара торган басу юлын кисеп үтеп, Нурлат – Чуаш Тимерлеге (16К-1283) автомобиль юлына кадәр уза.

10 нчы ноктадан 11 нче ноктага кадәр чик көньяк-көнчыгыш юнәлештә 0,42 км, Кошки – Кыр Шонталасы – Старое Максимкино – Татарстан чиге (36К-329) автомобиль юлын кисеп үтеп, Нурлат – Чуаш Тимерлеге (16К-1283) автомобиль юлына бүлөп бирелгән полосаның көнбатыш чиге буйлап урман полосасына кадәр уза.

11 нче ноктадан 12 нче ноктага кадәр чик көньяк-көнчыгыш юнәлештә 5,06 км урман полосасының төньяк-көнчыгыш ягы буйлап аның беткәннә кадәр уза.

12 нче ноктадан 13 нче ноктага кадәр чик көньяк-көнчыгыш юнәлештә 1,97 км авыл хужалыгы жирләре буйлап чокыр төбенә кадәр уза.

13 нче ноктадан 14 нче ноктага кадәр чик төньяк-көнчыгыш юнәлештә 2,22 км авыл хужалыгы жирләре буйлап сөрү жирләре контурлары арасыннан уза.

14 нче ноктадан 15 нче ноктага кадәр чик көньяк-көнчыгыш юнәлештә 2,42 км урман полосасының төньяк-көнчыгыш ягы буйлап Самара өлкәсе Кошкинский районы Андреевка авылыннан Татарстан Республикасы Нурлат районы Фома авылына кадәр бара торган Кошки – Большая Романовка – Ерандаево – Андреевка – Татарстан чиге (36К-327) автомобиль юлына кадәр уза.

15 нче ноктадан 16 нчы ноктага кадәр чик көньяк юнәлештә 1,37 км, Самара өлкәсе Кошкинский районы Андреевка авылыннан Татарстан Республикасы Нурлат районы Фома авылына бара торган Кошки – Большая Романовка – Ерандаево – Андреевка – Татарстан чиге (36К-327) автомобиль юлын кисеп үтеп, алга таба, Зирекле елгасын кисеп үтеп, урман полосасының көнчыгыш ягы буйлап Татарстан Республикасы Нурлат районы Фома авылына бара торган басу юлына кадәр уза.

16 нчы ноктадан 17 нче ноктага кадәр чик көньяк-көнчыгыш юнәлештә 1,20 км урман полосасы башланган урынга кадәр, алга таба 2,62 км урман полосасының төньяк-көнчыгыш ягы буйлап уза.

17 нче ноктадан 18 нче ноктага кадәр чик, кибеп баручы инешне кисеп үтеп, көньяк-көнчыгыш юнәлештә 0,97 км урман полосасы башланган урынга кадәр уза.

18 нче ноктадан 19 нчы ноктага кадәр чик көньяк-көнчыгыш юнәлештә 0,75 км урман полосасының көньяк-көнбатыш ягы буйлап басу юллары тоташкан жиргә кадәр уза.

19 нчы ноктадан 20 нче ноктага кадәр чик көньяк-көнбатыш юнәлештә 1,57 км буага таба, 0,075 км буадан төньякка таба, чокырны кисеп үтеп, урман полосасының көньяк-көнбатыш ягы буйлап көньяк-көнчыгышка басу юлы борылышына кадәр уза.



20 нче ноктадан 21 нче ноктага кадәр чик көньяк-көнчыгыш юнәлештә 2,44 км урман полосасы почмагына кадәр, алга таба урман полосасының төньяк-көнчыгыш ягы буйлап урман полосалары кисешкән жиргә кадәр уза.

21 нче ноктадан 22 нче ноктага кадәр чик төньяк-көнчыгыш юнәлештә 0,40 км урман полосасының төньяк-көнбатыш ягы буйлап, аның көньяк-көнчыгышка таба борылышына кадәр уза.

22 нче ноктадан 23 нче ноктага кадәр чик 1,06 км көньяк-көнчыгыш юнәлештә урман полосасының төньяк-көнчыгыш ягы буйлап уза.

23 нче ноктадан 24 нче ноктага кадәр чик төньяк-көнчыгыш юнәлештә 3,90 км, исемсез инешне һәм Татарстан Республикасы Нурлат районының Биккол авылына таба узучы басу юлын кисеп үтеп, урман полосасы башланган урынга кадәр уза.

24 нче ноктадан 25 нче ноктага кадәр чик көньяк-көнчыгыш юнәлештә 0,91 км урман полосасының төньяк-көнчыгыш ягы буйлап юл төньяк-көнчыгышка таба борылышка кадәр уза.

25 нче ноктадан 26 нчы ноктага кадәр чик төньяк-көнчыгыш юнәлештә 5,24 км Самара өлкәсе Кошкинский районы Розовка тимер юл станциясеннән Татарстан Республикасы Нурлат районы Әхмәт тимер юл разъезды постына кадәрге участка Куйбышев тимер юлының саклагыч урман полосасына кадәр уза.

26 нчы ноктадан 27 нче ноктага кадәр чик төньяк-көнчыгыш юнәлештә 2,99 км Самара өлкәсе Кошкинский районы Розовка тимер юл станциясеннән Татарстан Республикасы Нурлат районы Әхмәт тимер юл разъезды постына кадәрге участка Куйбышев тимер юлына бүлеп бирелгән полоса буйлап бара торган саклагыч урман полосасының төньяк-көнбатыш ягыннан уза.

27 нче ноктадан 28 нче ноктага кадәр чик 0,71 км, Татарстан Республикасы Нурлат районы Әхмәт тимер юл разъезды постын урап узып, көньяк-көнчыгыш, төньяк-көнчыгыш, төньяк-көнбатыш юнәлешләрдә уза.

28 нче ноктадан 29 нчы ноктага кадәр чик көнчыгыш-төньяк-көнчыгыш юнәлештә 4,66 км Татарстан Республикасы Нурлат районы Әхмәт тимер юл разъезды постыннан Татарстан Республикасы Нурлат районы 1073 км тукталыш пункты янындагы йортларга кадәрге участка Куйбышев тимер юлына бүлеп бирелгән полоса буйлап бара торган саклагыч урман полосасының төньяк-көнбатыш ягыннан уза.

29 нчы ноктадан 30 нчы ноктага кадәр чик 0,83 км көньяк-көнчыгыш юнәлештә, Татарстан Республикасы Нурлат районы 1073 км тукталыш пункты участогында Куйбышев тимер юлын кисеп үтеп, Самара өлкәсе Красногородецкий урманчылыгының Сергиевский участок урманчылыгындагы 1 нче урман кварталына кадәр уза.

30 нчы ноктадан 31 нче ноктага кадәр чик көньяк-көнчыгыш юнәлештә 1,43 км, Нурлат – Түбән Нурлат – Кыр Мамыклысы (16К-1305) автомобиль юлын кисеп үтеп, Самара өлкәсе Красногородецкий урманчылыгының Сергиевский участок урманчылыгындагы 1 нче урман кварталының көнчыгыш чиге буйлап уза.

31 нче ноктадан 32 нче ноктага кадәр чик көньяк-көнчыгыш юнәлештә, кибепп баручы инешне кисеп үтеп, 0,95 км уза.

32 нче ноктадан 33 нче ноктага кадәр чик көньяк-көнбатыш юнәлештә 0,07 км Кондырча елгасының уртасына кадәр уза.

33 нче ноктадан 34 нче ноктага кадәр чик гомуми көнчыгыш юнәлештә 2,33 км Кондырча елгасының уртасына кадәр агымга каршы өскә таба уза.

34 нче ноктадан 35 нче ноктага кадәр чик көньяк-көнчыгыш юнәлештә 3,33 км сөрү жирләре контурлары арасыннан басу юлының урман полосасы белән кисешкән жиргә кадәр уза.

35 нче ноктадан 36 нчы ноктага кадәр чик көнчыгыш-төньяк-көнчыгыш юнәлештә, Самара өлкәсе Челно-Вершинский районы Раздолье поселогына таба бара торган автомобиль юлын кисеп үтеп, 2,36 км, аннары бакча кишәрлекләренә көньяк ягы буйлап, алга таба төньяк юнәлештә кибепп баручы исемсез инеш уртасыннан Шлама елгасы тамагына кадәр уза.



36 нчы ноктадан 37 нче ноктага кадәр чик гомуми төньяк-көнчыгыш юнәлештә 2,50 км Шлама елгасы уртасыннан агым уңаена аска таба, исемсез инеш койган урынга кадәр 0,26 км ераклыкта уза.

37 нче ноктадан 38 нче ноктага кадәр чик көньяк-көнчыгыш юнәлештә, исемсез инешне кисеп үтеп, 0,80 км басу юлына кадәр уза.

38 нче ноктадан 39 нчы ноктага кадәр чик көньяк-көнчыгыш һәм көнчыгыш-көнъяк-көнчыгыш юнәлешләрдә 0,89 км, алга таба көнчыгышка таба 1,17 км басу юлының көньякка таба борылышына кадәр уза.

39 нчы ноктадан 40 нчы ноктага кадәр чик көньяк юнәлештә 1,62 км уза.

40 нчы ноктадан 41 нче ноктага кадәр чик көньяк-көнъяк-көнбатыш юнәлештә 1,44 км урман полосасының көньяк-көнчыгыш ягы буйлап басу юлы белән кисешкән жиргә кадәр уза.

41 нче ноктадан 42 нче ноктага кадәр чик көнчыгыш юнәлештә, кибеп баручы исемсез инешне кисеп үтеп, 3,36 км, алга таба сөрү жирләре контурлары арасыннан басу юлы борылышына кадәр уза.

42 нче ноктадан 43 нче ноктага кадәр чик төньяк юнәлештә 0,78 км сөрү жирләре контурлары арасыннан урман полосасы башланган жиргә кадәр уза.

43 нче ноктадан 44 нче ноктага кадәр чик төньяк юнәлештә 4,76 км, исемсез инешләренә кисеп үтеп, урман полосасының көнчыгыш ягы буйлап Татарстан Республикасы Нурлат районы Тукай поселогының көнчыгыш чите буйлап Кондырча елгасының уртасына кадәр уза.

44 нче ноктадан 45 нче ноктага кадәр чик гомуми төньяк-көнчыгыш юнәлештә 6,40 км Кондырча елгасы уртасыннан агымга каршы өскә таба уза.

45 нче ноктадан 46 нчы ноктага кадәр чик төньяк-көнбатыш юнәлештә 0,93 км сазлыклы һәм болынлы жирләр буйлап сөрү жирләренә кадәр уза.

46 нчы ноктадан 47 нче ноктага кадәр чик төньяк-төньяк-көнбатыш юнәлештә 2,30 км, югары көчәнеше электрүткәргеч линиясен кисеп үтеп, сөрү жирләре контурлары арасыннан Татарстан Республикасы Нурлат урманчылыгының Восход участок урманчылыгындагы 100 нче урман кварталының көньяк ягына кадәр уза.

47 нче ноктадан 48 нче ноктага кадәр чик төньяк-төньяк-көнчыгыш юнәлештә 0,37 км Татарстан Республикасы Нурлат урманчылыгының Восход участок урманчылыгындагы 100 нче урман кварталының көньяк-көнчыгыш чиге буйлап уза.

48 нче ноктадан 49 нчы ноктага кадәр чик төньяк-төньяк-көнбатыш юнәлештә 0,39 км, алга таба, Татарстан Республикасы Нурлат районы Клиновка тимер юл разъезды поселогыннан Самара өлкәсе Челно-Вершинский районы Челно-Вершины станциясенә кадәрге участка Куйбышев тимер юлын һәм саклагыч урман полосасын кисеп үтеп, Татарстан Республикасы Нурлат урманчылыгының Восход участок урманчылыгындагы 100 нче урман кварталының көнчыгыш чиге буйлап уза.

49 нчы ноктадан 50 нче ноктага кадәр чик төньяк-көнбатыш юнәлештә 0,37 км саклагыч урман полосасының төньяк-көнчыгыш ягы буйлап басу юлы белән кисешкән жиргә кадәр уза.

50 нче ноктадан 51 нче ноктага кадәр чик төньяк-төньяк-көнчыгыш юнәлештә 2,41 км уза.

51 нче ноктадан 52 нче ноктага кадәр чик төньяк-төньяк-көнчыгыш юнәлештә 1,91 км урман полосасының төньяк-көнбатыш ягы буйлап Челнинка елгасының уртасына кадәр уза.

52 нче ноктадан 53 нче ноктага кадәр чик төньяк-көнбатыш юнәлештә 3,12 км Челнинка елгасы уртасыннан агым уңаена аска таба Калиновка аймагына кадәр уза.

53 нче ноктадан 54 нче ноктага кадәр чик төньяк юнәлештә 1,05 км сөрү жирләре контурлары арасыннан, алга таба урман полосасының көнбатыш ягы буйлап урман полосалары кисешкән жиргә кадәр уза.

54 нче ноктадан 55 нче ноктага кадәр чик төньяк юнәлештә 4,49 км, Самара өлкәсе Челно-Вершинский районы Старое Аделяково авылына бара торган басу юлын кисеп үтеп, урман полосасының көнбатыш ягы буйлап уза.

55 нче ноктадан 56 нчы ноктага кадәр чик төньяк юнәлештә 1,57 км, Зур Чирмешән елгасын кисеп үтеп, авыл хужалыгы жирләре буйлап урман массивының көнбатыш ягы буйлап Татарстан



Республикасы Нурлат урманчылыгының Восход участок урманчылыгындагы 95 нче урман кварталы чигенә кадәр уза.

56 нчы ноктадан 57 нче ноктага кадәр чик гомуми көнчыгыш-көнъяк-көнчыгыш юнәлештә 4,48 км Татарстан Республикасы Нурлат урманчылыгының Восход участок урманчылыгындагы 95, 96, 97, 98 нче урман кварталлары һәм Самара өлкәсе Шентала урманчылыгының Шентала участок урманчылыгындагы 78 нче урман кварталы арасындагы чик буйлап Самара өлкәсе Челно-Вершинский районы Пролетарий поселогының төньяк читеннән 0,30 км аралыкта уза.

57 нче ноктадан 58 нче ноктага кадәр чик төньяк-төньяк-көнчыгыш юнәлештә 3,86 км, таш түшәлмәгән юлны кисеп үтеп, Татарстан Республикасы Нурлат урманчылыгының Восход участок урманчылыгындагы 98, 94, 89 нчы урман кварталлары һәм Самара өлкәсе Шентала урманчылыгының Шентала участок урманчылыгындагы 77 нче урман кварталы арасындагы көньяк-көнчыгыш чик буйлап Самара өлкәсе Челно-Вершинский районы Редкая Береза поселогының төньяк-көнбатыш ягы буйлап уза.

58 нче ноктадан 59 нчы ноктага кадәр чик төньяк-көнбатыш юнәлештә 0,97 км Татарстан Республикасы Нурлат урманчылыгының Восход участок урманчылыгындагы 89 нчы, 82 нче урман кварталларының төньяк-көнчыгыш чиге буйлап уза.

59 нчы ноктадан 60 нчы ноктага кадәр чик төньяк-көнчыгыш юнәлештә, Самара өлкәсе Челно-Вершинский районы Редкая Береза поселогына бара торган басу юлын кисеп үтеп, 1,20 км Елшанка чокырына кадәр уза.

60 нчы ноктадан 61 нче ноктага кадәр чик төньяк-көнбатыш юнәлештә, кибеп баручы исемсез инешне кисеп үтеп, 0,45 км уза.

61 нче ноктадан 62 нче ноктага кадәр чик төньяк-көнчыгыш юнәлештә 4,34 км Татарстан Республикасы Нурлат урманчылыгының Восход участок урманчылыгындагы 70, 65, 59 нчы урман кварталларының көньяк-көнчыгыш чиге буйлап Самара өлкәсе Челно-Вершинский районы Чувашское Эштебенькино авылы чигенә төньяк ноктасына кадәр уза.

62 нче ноктадан 63 нче ноктага кадәр чик төньяк юнәлештә 2,44 км Татарстан Республикасы Нурлат урманчылыгының Восход участок урманчылыгындагы 59, 53, 47 нче урман кварталларының көнчыгыш чикләре буйлап Татарстан Республикасы Нурлат урманчылыгының Восход участок урманчылыгындагы 40 нчы урман кварталына кадәр уза.

63 нче ноктадан 64 нче ноктага кадәр чик гомуми төньяк-көнчыгыш юнәлештә 2,37 км Татарстан Республикасы Нурлат урманчылыгының Восход участок урманчылыгындагы 40 нчы урман кварталы һәм Самара өлкәсе Шентала урманчылыгының Канаш участок урманчылыгындагы 74 нче урман кварталы арасынан, Татарстан Республикасы Нурлат урманчылыгының Восход участок урманчылыгындагы 35 нче урман кварталының көньяк-көнчыгыш чиге буйлап басу юллары кисешкән жиргә кадәр уза.

64 нче ноктадан 65 нче ноктага кадәр чик төньяк-көнчыгыш юнәлештә 1,63 км Татарстан Республикасы Нурлат урманчылыгының Восход участок урманчылыгындагы 22 нче, Татарстан Республикасы Чирмешән урманчылыгының Казанка участок урманчылыгындагы 63 нче урман кварталларының көньяк-көнчыгыш чиге һәм Самара өлкәсе Шентала урманчылыгының Канаш участок урманчылыгындагы 74 нче урман кварталының төньяк-көнбатыш чиге буйлап уза.

65 нче ноктадан 66 нчы ноктага кадәр чик көнчыгыш юнәлештә 0,64 км Татарстан Республикасы Чирмешән урманчылыгының Казанка участок урманчылыгындагы 63 нче урман кварталының көньяк чиге һәм Самара өлкәсе Шентала урманчылыгының Канаш участок урманчылыгындагы 74 нче урман кварталының төньяк чиге буйлап уза.

66 нчы ноктадан 67 нче ноктага кадәр чик көньяк-көнъяк-көнбатыш юнәлештә 0,46 км Татарстан Республикасы Чирмешән урманчылыгының Казанка участок урманчылыгындагы 64 нче урман кварталының төньяк-көнбатыш чиге һәм Самара өлкәсе Шентала урманчылыгының Канаш участок урманчылыгындагы 74 нче урман кварталының көнчыгыш чиге буйлап уза.

67 нче ноктадан 68 нче ноктага кадәр чик көнбатыш-көнъяк-көнбатыш юнәлештә 0,49 км Татарстан Республикасы Чирмешән урманчылыгының Казанка участок урманчылыгындагы 64 нче урман кварталының төньяк чиге һәм Самара өлкәсе Шентала урманчылыгының Канаш участок урманчылыгындагы 74 нче урман кварталының көньяк-көнчыгыш чиге буйлап уза.



68 нче ноктадан 69 нчы ноктага кадәр чик көньяк-көнбатыш юнәлештә 0,48 км Татарстан Республикасы Чирмешән урманчылыгының Казанка участок урманчылыгындагы 64 нче урман кварталының төньяк-көнбатыш чиге һәм Самара өлкәсе Шентала урманчылыгының Канаш участок урманчылыгындагы 74 нче урман кварталының көньяк-көнчыгыш чиге буйлап уза.

69 нчы ноктадан 70 нче ноктага кадәр чик, сынык сызык ясап, көньяк-көнчыгыш, төньяк-төньяк-көнчыгыш, көнчыгыш һәм көньяк юнәлешләрдә 1,96 км Татарстан Республикасы Чирмешән урманчылыгының Казанка участок урманчылыгындагы 64 нче урман кварталының көньяк, көнчыгыш һәм көнбатыш чикләре буйлап Татарстан Республикасы Чирмешән урманчылыгының Казанка участок урманчылыгындагы 64 нче урман кварталы һәм Самара өлкәсе Шентала урманчылыгының Канаш участок урманчылыгындагы 2 нче урман кварталы арасындагы ачыклыкка кадәр уза.

70 нче ноктадан 71 нче ноктага кадәр чик көньяк-көнчыгыш юнәлештә 1,23 км Татарстан Республикасы Чирмешән урманчылыгының Казанка участок урманчылыгындагы 64 нче урман кварталы һәм Самара өлкәсе Шентала урманчылыгының Канаш участок урманчылыгындагы 2 нче урман кварталы арасындагы ачыклык буенча ачыклыklar кисешкән жиргә кадәр уза.

71 нче ноктадан 72 нче ноктага кадәр чик көньяк юнәлештә 1,81 км Самара өлкәсе Шентала урманчылыгының Канаш участок урманчылыгындагы 2 нче урман кварталы һәм Татарстан Республикасы Чирмешән урманчылыгының Казанка участок урманчылыгындагы 68 нче, 71 нче урман кварталлары арасындагы ачыклык буенча уза.

72 нче ноктадан 73 нче ноктага кадәр чик гомуми төньяк-көнбатыш юнәлештә 1,90 км Татарстан Республикасы Чирмешән урманчылыгының Казанка участок урманчылыгындагы 71 нче урман кварталының көньяк чиге буйлап Зур Чирмешән елгасына кадәр уза.

73 нче ноктадан 74 нче ноктага кадәр чик төньяк-көнчыгыш юнәлештә 0,80 км Зур Чирмешән елгасы уртасыннан агымга каршы өскә таба, алга таба Татарстан Республикасы Чирмешән урманчылыгының Казанка участок урманчылыгындагы 71 нче урман кварталының көнчыгыш чиге буйлап уза.

74 нче ноктадан 75 нче ноктага кадәр чик төньяк-көнчыгыш юнәлештә 2,97 км Татарстан Республикасы Чирмешән урманчылыгының Казанка участок урманчылыгындагы 71, 70 һәм 67 нче урман кварталларының көньяк-көнчыгыш чиге буйлап уза.

75 нче ноктадан 76 нчы ноктага кадәр чик көньяк-көнчыгыш юнәлештә 0,29 км Татарстан Республикасы Чирмешән урманчылыгының Казанка участок урманчылыгындагы 79 нчы урман кварталының көньяк-көнбатыш чиге буйлап Зур Чирмешән елгасына кадәр уза.

76 нчы ноктадан 77 нче ноктага кадәр чик гомуми төньяк-көнчыгыш юнәлештә 13,42 км Зур Чирмешән елгасы уртасыннан агымга каршы өскә таба уза.

77 нче ноктадан 78 нче ноктага кадәр чик көньяк-көнчыгыш юнәлештә 1,20 км, Чуркалей елгасын кисеп үтеп, авыл хужалыгы жирләре буйлап уза.

78 нче ноктадан 79 нчы ноктага кадәр чик көньяк юнәлештә 0,35 км авыл хужалыгы жирләре буйлап уза.

79 нчы ноктадан 80 нче ноктага кадәр чик көньяк-көнбатыш юнәлештә 0,27 км авыл хужалыгы жирләре буйлап куакның төньяк ягы буйлап Чуркалей елгасына кадәр уза.

80 нче ноктадан 81 нче ноктага кадәр чик гомуми көньяк-көнбатыш юнәлештә 10,15 км Чуркалей елгасы уртасыннан агымга каршы өскә таба уза.

81 нче ноктадан 82 нче ноктага кадәр чик көнчыгыш-төньяк-көнчыгыш юнәлештә 7,40 км, Мала Юрка инешен кисеп үтеп, урман полосасының көньяк ягы буйлап, алга таба, Большая Юрка елгасын кисеп үтеп, аннары урман полосасының көньяк ягы буйлап район чикләрендә Шентала – Азеево (36К-667) автомобиль юлына кадәр уза.

82 нче ноктадан 83 нче ноктага кадәр чик көнчыгыш юнәлештә 1,20 км Самара өлкәсе Шентала районы Салейкино авылына бара торган Шентала – Азеево – Иске Афонькино (36Н-670) автомобиль юлына бүлеп бирелгән полосаның төньяк чиге буйлап Тарихи валга кадәр уза.

83 нче ноктадан 84 нче ноктага чик төньяк юнәлештә 6,20 км, Иштуган елгасын һәм «Татарстан Республикасы Чирмешән районы Чирмешән авылын әйләнәп узу» (16К-1650)



автомобиль юлын кисеп үтеп, Тарихи валның көнбатыш ягы буйлап Зур Чирмешән елгасы уртасына кадәр уза.

84 нче ноктадан 85 нче ноктага кадәр чик көньяк-көнчыгыш юнәлештә 12,22 км Зур Чирмешән елгасы уртасыннан агымга каршы өскә таба Самара өлкәсе Шентала районы Старое Афонькино авылының төньяк өлешендә мелиорация каналы белән кисешкән жиргә кадәр уза.

85 нче ноктадан 86 нчы ноктага кадәр чик төньяк-көнчыгыш һәм көньяк-көнчыгыш юнәлешләрдә 0,44 км мелиорация каналы уртасыннан кибеп баручы исемсез инеш белән кисешкән жиргә кадәр уза.

86 нчы ноктадан 87 нче ноктага кадәр чик көньяк-көнчыгыш юнәлештә кибеп баручы исемсез инеш уртасыннан Зур Чирмешән елгасына койган урынына кадәр 1,51 км уза.

87 нче ноктадан 88 нче ноктага кадәр чик көньяк-көнчыгыш юнәлештә 4,69 км Зур Чирмешән елгасы уртасыннан агымга каршы өскә таба уза.

88 нче ноктадан 89 нчы ноктага кадәр чик көнчыгыш-төньяк-көнчыгыш юнәлештә, урман массивын кисеп үтеп, 1,99 км, алга таба, Самара өлкәсе Шентала районы Нагорный поселогына бара торган басу юлын кисеп үтеп, авыл хужалыгы жирләре буйлап урман полосасының көньяк-көнчыгыш ягы буйлап уза.

89 нчы ноктадан 90 нчы ноктага кадәр чик көньяк-көнчыгыш юнәлештә 2,32 км, Татарстан Республикасы Лениногорск районы Яңа Серезкино авылына бара торган басу юлын кисеп үтеп, урман полосасының көньяк-көнбатыш ягы буйлап урман полосасының көнчыгышка таба борылышына кадәр уза.

90 нчы ноктадан 91 нче ноктага кадәр чик көнчыгыш-төньяк-көнчыгыш юнәлештә 0,94 км урман полосасының көньяк ягы буйлап, алга таба авыл хужалыгы жирләре буйлап урман массивына кадәр уза.

91 нче ноктадан 92 нче ноктага кадәр чик көнчыгыш-көнъяк-көнчыгыш юнәлештә 1,51 км Самара өлкәсе Шентала урманчылыгының Ново-Кувакский участок урманчылыгындагы 1 нче урман кварталы һәм Татарстан Республикасы Лениногорск урманчылыгының Старо-Кувакский участок урманчылыгындагы 24 нче, 25 нче урман кварталлары арасындагы ачыклык буенча уза.

92 нче ноктадан 93 нче ноктага кадәр чик көнчыгыш-төньяк-көнчыгыш юнәлештә 3,27 км, Самара өлкәсенә Шентала районы Красный Яр поселогына бара торган басу юлын кисеп үтеп, урман полосасының көньяк ягы буйлап урман полосалары кисешкән жиргә кадәр уза.

93 нче ноктадан 94 нче ноктага кадәр чик көньяк-көнъяк-көнчыгыш юнәлештә 2,43 км, сусаклагычка бара торган басу юлын кисеп үтеп, урман полосасының көнбатыш ягы буйлап Самара өлкәсе Шентала урманчылыгының Ново-Кувакский участок урманчылыгындагы 3 нче урман кварталының төньяк-көнчыгыш чиге буйлап уйсулыкка кадәр уза.

94 нче ноктадан 95 нче ноктага кадәр чик көнчыгыш-көнъяк-көнчыгыш юнәлештә, Черный Ключ елгасын кисеп үтеп, 1,42 км уйсулык буенча урман полосасының көньяк ягы буйлап, алга таба Татарстан Республикасы Лениногорск урманчылыгының Старо-Кувакский участок урманчылыгындагы 32 нче урман кварталы һәм Самара өлкәсе Шентала урманчылыгының Ново-Кувакский участок урманчылыгындагы 5 нче урман кварталы арасындагы ачыклык буенча ачыклыкның төньяк-көнчыгышка таба борылышына кадәр уза.

95 нче ноктадан 96 нчы ноктага кадәр чик төньяк-көнчыгыш һәм көнчыгыш-көнъяк-көнчыгыш юнәлешләрдә 3,40 км Татарстан Республикасы Лениногорск урманчылыгының Старо-Кувакский участок урманчылыгындагы 32 нче, 31 нче урман кварталлары һәм Самара өлкәсе Шентала урманчылыгының Ново-Кувакский участок урманчылыгындагы 5 нче урман кварталы арасындагы ачыклыклар буенча, алга таба Шарла елгасын кисеп үтеп, аннары Самара өлкәсенә Шентала районы Семеново-Шарла авылына таба бара торган автомобиль юлын кисеп үтеп, алга таба урман полосасының көньяк ягы буйлап Татарстан Республикасы Лениногорск урманчылыгының Старо-Кувакский участок урманчылыгындагы 51 нче урман кварталына кадәр уза.

96 нчы ноктадан 97 нче ноктага кадәр чик көньяк-көнчыгыш юнәлештә 0,74 км Татарстан Республикасы Лениногорск урманчылыгының Старо-Кувакский участок урманчылыгындагы



51 нче урман кварталының көньяк-көнбатыш чиге һәм Самара өлкәсе Шентала урманчылыгының Ново-Кувакский участок урманчылыгындагы 13 нче урман кварталының төньяк-көнчыгыш чиге буйлап уза.

97 нче ноктадан 98 нче ноктага кадәр чик көнчыгыш-көнъяк-көнчыгыш юнәлештә 0,81 км Татарстан Республикасы Лениногорск урманчылыгының Старо-Кувакский участок урманчылыгындагы 51 нче урман кварталы һәм Самара өлкәсе Шентала урманчылыгының Ново-Кувакский участок урманчылыгындагы 13 нче кварталы арасындагы ачыклык буенча Татарстан Республикасы Лениногорск урманчылыгының Старо-Кувакский участок урманчылыгындагы 51 нче урман кварталының көньяк чигенә кадәр, алга таба Татарстан Республикасы Лениногорск урманчылыгының Старо-Кувакский участок урманчылыгындагы 52 нче урман кварталының көньяк чиге буйлап уза.

98 нче ноктадан 99 нчы ноктага кадәр чик төньяк-көнчыгыш юнәлештә 2,27 км Татарстан Республикасы Лениногорск урманчылыгының Старо-Кувакский участок урманчылыгындагы 52 нче урман кварталының көньяк-көнчыгыш чиге буйлап уза.

99 нчы ноктадан 100 нче ноктага кадәр чик көнчыгыш-көнъяк-көнчыгыш юнәлештә 1,42 км, Колна елгасын кисеп үтеп, авыл хужалыгы жирләре буйлап, алга таба Татарстан Республикасы Лениногорск урманчылыгының Старо-Кувакский участок урманчылыгындагы 46 нчы һәм Самара өлкәсе Шентала урманчылыгының Ново-Кувакский участок урманчылыгындагы 25 нче урман кварталлары арасындагы ачыклык буенча Самара өлкәсе Шентала урманчылыгының Ново-Кувакский участок урманчылыгындагы 25 нче урман кварталының көнчыгыш чигенә кадәр уза.

100 нче ноктадан 101 нче ноктага кадәр чик көньяк-көнчыгыш һәм көньяк-көнбатыш юнәлешләрдә 1,61 км Самара өлкәсе Шентала урманчылыгының Ново-Кувакский участок урманчылыгындагы 25 нче урман кварталының көнчыгыш чиге буйлап уза.

101 нче ноктадан 102 нче ноктага кадәр чик көньяк-көнчыгыш юнәлештә 1,39 км Самара өлкәсе Шентала урманчылыгының Ново-Кувакский участок урманчылыгындагы 26 нчы, 27 нче урман кварталларының төньяк-көнчыгыш чиге буйлап уза.

102 нче ноктадан 103 нче ноктага кадәр чик көньяк юнәлештә 0,33 км Самара өлкәсе Шентала урманчылыгының Ново-Кувакский участок урманчылыгындагы 27 нче урман кварталының көнчыгыш ягы буйлап уза.

103 нче ноктадан 104 нче ноктага кадәр чик көньяк-көнъяк-көнчыгыш юнәлештә 2,92 км, Самара өлкәсе Шентала районы Алтунино авылына таба бара торган басу юлын кисеп үтеп, урман полосасының көнбатыш ягы буенча Самара өлкәсе Шентала урманчылыгының Ново-Кувакский участок урманчылыгындагы 28 нче урман кварталының көнчыгыш чиге буйлап уза.

104 нче ноктадан 105 нче ноктага кадәр чик гомуми көньяк юнәлештә 4,05 км Самара өлкәсе Шентала урманчылыгының Ново-Кувакский участок урманчылыгындагы 28, 46 һәм 47 нче урман кварталларының көнчыгыш чиге буйлап Самара өлкәсе Шентала урманчылыгының Ново-Кувакский участок урманчылыгындагы 47 нче урман кварталының көньяк-көнчыгыш чигенә кадәр уза.

105 нче ноктадан 106 нчы ноктага кадәр чик, сынык сызык ясап, төньяк-көнбатыш, көньяк-көнбатыш һәм көньяк-көнчыгыш юнәлешләрдә 1,78 км Самара өлкәсе Шентала урманчылыгының Ново-Кувакский участок урманчылыгындагы 47 нче урман кварталының көньяк-көнчыгыш һәм көньяк-көнбатыш чиге һәм Самара өлкәсе Шентала урманчылыгының Ново-Кувакский участок урманчылыгындагы 50 нче урман кварталының көньяк-көнчыгыш һәм төньяк-көнчыгыш чиге буйлап уза.

106 нчы ноктадан 107 нче ноктага кадәр чик көньяк юнәлештә 0,98 км урман массивы буйлап Самара өлкәсе Шентала урманчылыгының Ново-Кувакский участок урманчылыгындагы 52 нче урман кварталының көньяк-көнчыгыш чиге буйлап уза.

107 нче ноктадан 108 нче ноктага кадәр чик, сынык сызык ясап, гомуми көньяк-көнбатыш юнәлештә 5,71 км Самара өлкәсе Шентала урманчылыгының Ново-Кувакский участок урманчылыгындагы 52 нче урман кварталының көнчыгыш һәм көньяк чикләре буйлап, 51 нче,



55 нче урман кварталларының көнчыгыш чиге буйлап Татарстан Республикасы Лениногорск районы Яңа Үтәмеш авылына таба бара торган басу юлына кадәр уза.

108 нче ноктадан 109 нчы ноктага кадәр чик көньяк-көнбатыш юнәлештә 1,76 км Самара өлкәсе Клявлинский урманчылыгының Клявлинский участок урманчылыгындагы 123 нче, 124 нче урман кварталларының көньяк-көнчыгыш чиге буйлап Самара өлкәсе Клявлинский урманчылыгының Клявлинский участок урманчылыгындагы 124 нче урман кварталының төньяк-көнчыгыш чигенә кадәр уза.

109 нчы ноктадан 110 нчы ноктага кадәр чик көнчыгыш юнәлештә 2,19 км, Сунгур елгасын һәм Татарстан Республикасы Лениногорск районы Яңа Үтәмеш авылыннан Самара өлкәсе Клявлинский районы Старое Рязпкино авылына таба бара торган басу юлын кисеп үтеп, урман полосасының көньяк ягы буйлап, алга таба, исемсез инешне кисеп үтеп, урман полосасының көньяк ягы буйлап, аннары Самара өлкәсе Клявлинский урманчылыгының Клявлинский участок урманчылыгындагы 4 нче урман кварталының көнбатыш чигенә кадәр уза.

110 нчы ноктадан 111 нче ноктага кадәр чик көнчыгыш-төньяк-көнчыгыш юнәлештә 0,84 км Самара өлкәсе Клявлинский урманчылыгының Клявлинский участок урманчылыгындагы 4 нче урман кварталының төньяк чиге буйлап уза.

111 нче ноктадан 112 нче ноктага кадәр чик төньяк-көнчыгыш юнәлештә 0,88 км Самара өлкәсе Клявлинский урманчылыгының Клявлинский участок урманчылыгындагы 2 нче урман кварталының төньяк-көнбатыш чиге буйлап уза.

112 нче ноктадан 113 нче ноктага кадәр чик, сынык сызык ясап, 4,62 км, юнәлешен төньяктан көнчыгышка һәм көньякка таба үзгәртеп, Самара өлкәсе Клявлинский урманчылыгының Клявлинский участок урманчылыгындагы 1 нче урман кварталының көнбатыш, төньяк һәм көнчыгыш чикләре буйлап, 2 нче урман кварталының көнчыгыш чиге буйлап 5 нче урман кварталының төньяк чигенә кадәр уза.

113 нче ноктадан 114 нче ноктага кадәр чик көньяк юнәлештә 0,84 км уза.

114 нче ноктадан 115 нче ноктага кадәр чик төньяк-көнчыгыш юнәлештә 0,29 км Самара өлкәсе Клявлинский урманчылыгының Клявлинский участок урманчылыгындагы 20 нче урман кварталының көньяк-көнбатыш чиге буйлап уза.

115 нче ноктадан 116 нчы ноктага кадәр чик, сынык сызык ясап, юнәлешен төньяктан төньяк-көнчыгышка һәм көньяк-көнчыгышка таба үзгәртеп, 2,38 км Самара өлкәсе Клявлинский урманчылыгының Клявлинский участок урманчылыгындагы 20 нче урман кварталының көнбатыш, төньяк-көнбатыш, төньяк-көнчыгыш чикләре буйлап уза.

116 нчы ноктадан 117 нче ноктага кадәр чик көнчыгыш-төньяк-көнчыгыш юнәлештә 1,41 км Самара өлкәсе Клявлинский районы Ерыкла авылының төньяк-көнбатыш чиге буйлап Самара өлкәсе Клявлинский урманчылыгының Клявлинский участок урманчылыгындагы 17 нче урман кварталының көньяк-көнбатыш чигенә кадәр уза.

117 нче ноктадан 118 нче ноктага кадәр чик төньяк-көнбатыш юнәлештә 0,32 км Татарстан Республикасы Лениногорск урманчылыгының Шөгәр участок урманчылыгындагы 89 нчы урман кварталының аерымланган бүлемтегенә төньяк-көнчыгыш чиге буйлап уза.

118 нче ноктадан 119 нчы ноктага кадәр чик көнбатыш-көнъяк-көнбатыш юнәлештә 1,86 км Татарстан Республикасы Лениногорск урманчылыгының Шөгәр участок урманчылыгындагы 89 нчы урман кварталының аерымланган кишәрлегенә төньяк чиге буйлап уза.

119 нчы ноктадан 120 нче ноктага кадәр чик, сынык сызык ясап, көньяк-көнбатыш, төньяк-көнчыгыш юнәлешләрдә 2,80 км Самара өлкәсе Клявлинский урманчылыгының Клявлинский участок урманчылыгындагы 18 нче урман кварталының көньяк һәм көнбатыш чикләре буйлап аның төньяк чигенә кадәр уза.

120 нче ноктадан 121 нче ноктага кадәр чик гомуми көньяк-көнчыгыш юнәлештә 1,30 км Татарстан Республикасы Лениногорск урманчылыгының Шөгәр участок урманчылыгындагы 89 нчы урман кварталының аерымланган бүлемтекләренә көньяк чикләре буйлап уза.

121 нче ноктадан 122 нче ноктага кадәр чик төньяк-көнчыгыш юнәлештә 0,15 км урман массивы буйлап уза.



122 нче ноктадан 123 нче ноктага кадәр чик гомуми төньяк-көнбатыш юнәлештә 1,14 км Самара өлкәсе Клявлинский урманчылыгының Клявлинский участок урманчылыгындагы 19 нчы урман кварталы чиге буйлап, алга таба Самара өлкәсе Клявлинский урманчылыгының Клявлинский участок урманчылыгындагы 16 нчы урман кварталының көньяк-көнбатыш чиге буйлап бу кварталның төньяк-көнбатыш почмагына кадәр уза.

123 нче ноктадан 124 нче ноктага кадәр чик гомуми көньяк-көнчыгыш юнәлештә 4,08 км Самара өлкәсе Клявлинский урманчылыгының Клявлинский участок урманчылыгындагы 16 нчы урман кварталының төньяк һәм төньяк-көнчыгыш чикләре буйлап, алга таба Самара өлкәсе Клявлинский урманчылыгының Клявлинский участок урманчылыгындагы 17 нче урман кварталының төньяк һәм төньяк-көнчыгыш чиге буйлап бу кварталның көньяк-көнчыгыш чигенә кадәр уза.

124 нче ноктадан 125 нче ноктага кадәр чик, Самара өлкәсе Клявлинский районы Ерыкла авылыннан Татарстан Республикасы Лениногорск районы Спиридоновка авылына кадәр юнәлештә бара торган Усакла – Ерыкла – район чиге (36Н-310) автомобиль юлын кисеп үтеп, көнчыгыш-төньяк-көнчыгыш юнәлештә 1,25 км, урман полосасының көньяк ягы буйлап Ерыкла елгасының уртасына кадәр уза.

125 нче ноктадан 126 нчы ноктага кадәр чик көнчыгыш юнәлештә 1,02 км Ерыкла елгасы уртасыннан агым уңаена аска таба чокыр белән кисешкән жиргә кадәр уза.

126 нчы ноктадан 127 нче ноктага кадәр чик көньяк-көнбатыш юнәлештә 2,21 км, Самара өлкәсе Клявлинский районы Ерыкла авылыннан Татарстан Республикасы Лениногорск районы Туктар Урдасы авылына таба бара торган басу юлын кисеп үтеп, чокыр төбе буенча урман полосасы башланган жиргә кадәр уза.

127 нче ноктадан 128 нче ноктага кадәр чик көньяк-көнбатыш юнәлештә 0,99 км урман полосасының төньяк-көнбатыш ягы буйлап уза.

128 нче ноктадан 129 нчы ноктага кадәр чик көньяк-көнбатыш юнәлештә, урман полосасының көньяк-көнчыгыш ягына таба чыгып, 0,71 км уза.

129 нчы ноктадан 130 нчы ноктага кадәр чик көньяк юнәлештә 0,74 км Самара өлкәсе Клявлинский урманчылыгының Клявлинский участок урманчылыгындагы урман массивының көнчыгыш чиге буйлап исемсез инеш белән кисешкән жиргә кадәр уза.

130 нчы ноктадан 131 нче ноктага кадәр чик көнчыгыш юнәлештә 1,14 км кибеп баручы исемсез инеш буйлап агым уңаена аска таба аның сусаклагычка койган жиргә кадәр уза.

131 нче ноктадан 132 нче ноктага кадәр чик гомуми көньяк юнәлештә 0,48 км сусаклагыч буенча кибеп баручы инешнең көньяк ягыннан ул койган урынга кадәр уза.

132 нче ноктадан 133 нче ноктага кадәр чик көньяк-көнбатыш юнәлештә 0,91 км кибеп баручы инеш буйлап агымга каршы өскә таба Самара өлкәсе Клявлинский урманчылыгының Клявлинский участок урманчылыгындагы 25 нче урман кварталының көнчыгыш чигенә кадәр уза.

133 нче ноктадан 134 нче ноктага кадәр чик көньяк-көнбатыш юнәлештә 1,88 км Самара өлкәсе Клявлинский урманчылыгының Клявлинский участок урманчылыгындагы 25 нче урман кварталының көньяк-көнчыгыш чиге буйлап, алга таба Татарстан Республикасы Лениногорск урманчылыгының Шөгәр участок урманчылыгындагы 139 нчы урман кварталының аерымланган бүлемтегенә төньяк-көнбатыш чиге буйлап урман полосасы белән кисешкән жиргә кадәр уза.

134 нче ноктадан 135 нче ноктага кадәр чик көньяк-көнчыгыш юнәлештә 0,37 км урман полосасының төньяк-көнчыгыш ягы буйлап Самара өлкәсе Клявлинский урманчылыгының Клявлинский участок урманчылыгындагы 50 нче урман кварталының төньяк чигенә кадәр уза.

135 нче ноктадан 136 нчы ноктага кадәр чик көньяк-көнчыгыш юнәлештә Самара өлкәсе Клявлинский урманчылыгының Клявлинский участок урманчылыгындагы 50 нче урман кварталының төньяк-көнчыгыш чиге буйлап басу юллары урман полосасы белән кисешкән урынга кадәр 1,63 км уза.

136 нчы ноктадан 137 нче ноктага кадәр чик көньяк-көнчыгыш юнәлештә 2,91 км, 500 кВ югары көчәнеше электрүткәргеч линиясен кисеп үтеп, урман полосасының төньяк-көнчыгыш ягы буйлап уза.



137 нче ноктадан 138 нче ноктага кадәр чик төньяк-көнчыгыш юнәлештә 1,43 км урман полосасының көньяк-көнчыгыш ягы буйлап Самара өлкәсе Клявлинский урманчылыгының Клявлинский участок урманчылыгындагы 79 нчы урман кварталының көньяк-көнбатыш чигенә кадәр уза.

138 нче ноктадан 139 нчы ноктага кадәр чик, сынык сызык ясап, гомуми төньяк-төньяк-көнчыгыш юнәлештә 2,24 км, 500 кВ югары көчәнешле электрүткәргеч линиясен кисеп үтеп, Самара өлкәсе Клявлинский урманчылыгының Клявлинский участок урманчылыгындагы 79 нчы урман кварталының төньяк-көнбатыш чиге буйлап аның төньяк чигенә кадәр уза.

139 нчы ноктадан 140 нчы ноктага кадәр чик төньяк юнәлештә 0,88 км авыл хужалыгы жирләре буйлап уза.

140 нчы ноктадан 141 нче ноктага кадәр чик көнбатыш-төньяк-көнбатыш юнәлештә 0,83 км исемсез инеш белән кисешкән жиргә кадәр уза.

141 нче ноктадан 142 нче ноктага кадәр чик төньяк-төньяк-көнчыгыш юнәлештә 0,14 км исемсез инеш буйлап уза.

142 нче ноктадан 143 нче ноктага кадәр чик көнбатыш-төньяк-көнбатыш юнәлештә 0,23 км Татарстан Республикасы Лениногорск районы Карагай авылына бара торган басу юлына кадәр уза.

143 нче ноктадан 144 нче ноктага кадәр чик төньяк юнәлештә 1,93 км, Татарстан Республикасы Лениногорск районы Карагай авылына бара торган басу юлын кисеп үтеп, урман полосасының көнчыгыш ягыннан исемсез инеш белән кисешкән жиргә кадәр уза.

144 нче ноктадан 145 нче ноктага кадәр чик көнбатыш юнәлештә 0,51 км исемсез инеш уртасыннан агымга каршы өскә таба уза.

145 нче ноктадан 146 нчы ноктага кадәр чик, Татарстан Республикасы Лениногорск районы Карагай авылыннан Татарстан Республикасы Лениногорск районы Туктар Урдасы авылына таба бара торган Туктар Урдасы – Карагай (16К-1104) автомобиль юлын кисеп үтеп, төньяк юнәлештә 1,18 км урман полосасының көнчыгыш ягыннан урман полосасының көнчыгышка таба борылышына кадәр уза.

146 нчы ноктадан 147 нче ноктага кадәр чик көнчыгыш юнәлештә 1,48 км, Татарстан Республикасы Лениногорск районы Карагай авылыннан Татарстан Республикасы Лениногорск районы Туктар Урдасы авылына таба бара торган Туктар Урдасы – Карагай (16К-1104) автомобиль юлын кисеп үтеп, урман полосасының көньяк ягы буйлап Чишмә елгасы уртасына кадәр уза.

147 нче ноктадан 148 нче ноктага кадәр чик көньяк-көнчыгыш юнәлештә 5,49 км Чишмә елгасы уртасыннан агымга каршы өскә таба Урдала елгасы белән кушылган жиргә кадәр уза.

148 нче ноктадан 149 нчы ноктага кадәр чик төньяк-көнчыгыш юнәлештә 3,48 км Урдала елгасы уртасыннан агымга каршы өскә таба уза.

149 нчы ноктадан 150 нче ноктага кадәр чик төньяк юнәлештә 1,13 км Татарстан Республикасы Лениногорск урманчылыгының Шөгәр участок урманчылыгындагы 136 нчы урман кварталына кадәр уза.

150 нче ноктадан 151 нче ноктага кадәр чик, сынык сызык ясап, көнчыгыш һәм төньяк-көнчыгыш юнәлешләрдә 1,72 км, Татарстан Республикасы Лениногорск районы Туктар Урдасы авылыннан Самара өлкәсе Клявлинский районы Назаровка авылына таба бара торган таш түшәлмәгән юлны кисеп үтеп, Татарстан Республикасы Лениногорск урманчылыгының Шөгәр участок урманчылыгындагы 136 нчы урман кварталының көньяк һәм көнчыгыш чиге һәм 134 нче урман кварталының көньяк чиге буйлап уза.

151 нче ноктадан 152 нче ноктага кадәр чик, сынык сызык ясап, гомуми төньяк юнәлештә 2,31 км Татарстан Республикасы Лениногорск урманчылыгының Шөгәр участок урманчылыгындагы 134 нче урман кварталының көнчыгыш чиге буйлап Самара өлкәсе Клявлинский урманчылыгының Клявлинский участок урманчылыгындагы 65 нче урман кварталының 13 нче бүлемтегенә төньяк почмагына кадәр уза.

152 нче ноктадан 153 нче ноктага кадәр чик төньяк юнәлештә 0,75 км сөрү жирләре буйлап урман полосасының көнчыгыш ягыннан уза.



153 нче ноктадан 154 нче ноктага кадәр чик, урман массивын кисеп үтеп, төньяк-көнчыгыш юнәлештә 2,59 км, алга таба урман полосасының көньяк-көнчыгыш ягы буйлап уза.

154 нче ноктадан 155 нче ноктага кадәр чик төньяк-көнбатыш юнәлештә 0,63 км урман полосасының почмагына кадәр уза.

155 нче ноктадан 156 нчы ноктага кадәр чик төньяк-көнчыгыш юнәлештә 1,73 км урман полосасының көньяк-көнчыгыш ягы буйлап, алга таба чокырга кадәр уза.

156 нчы ноктадан 157 нче ноктага кадәр чик көньяк-көнчыгыш юнәлештә 0,45 км чокыр төбе буенча урман полосасына кадәр уза.

157 нче ноктадан 158 нче ноктага кадәр чик көнчыгыш-көнъяк-көнчыгыш юнәлештә 3,36 км урман полосасының көньяк ягы буйлап, Әлмәт – Самара нефтьтүткәргечен кисеп үтеп, алга таба, Самара өлкәсе Клявлинский районы Сходнево авылыннан Татарстан Республикасы Лениногорск районы Үрнәк-Күмәк авылына таба бара торган таш түшәлмәгән юлга кадәр уза.

158 нче ноктадан 159 нчы ноктага кадәр чик төньяк-төньяк-көнчыгыш юнәлештә 1,39 км уза.

159 нчы ноктадан 160 нчы ноктага кадәр чик, Әлмәт – Самара нефтьтүткәргечен кисеп үтеп, көнчыгыш юнәлештә 1,90 км урман аерымланган массивына кадәр уза.

160 нчы ноктадан 161 нче ноктага кадәр чик төньяк-көнчыгыш юнәлештә 0,56 км Татарстан Республикасы Лениногорск урманчылыгының Лениногорск участок урманчылыгындагы 131 нче урман кварталының көньяк чигенә кадәр уза.

161 нче ноктадан 162 нче ноктага кадәр чик көньяк-көнчыгыш юнәлештә 1,24 км Татарстан Республикасы Лениногорск урманчылыгының Лениногорск участок урманчылыгындагы 131 нче урман кварталының көньяк-көнбатыш чиге буйлап һәм алга таба Татарстан Республикасы Лениногорск урманчылыгының Лениногорск участок урманчылыгындагы 134 нче урман кварталының төньяк почмагына кадәр уза.

162 нче ноктадан 163 нче ноктага кадәр чик, сынык сызык ясап, көньяк-көнбатыш юнәлештә, алга таба көньяк-көнчыгыш юнәлештә 1,8 км Татарстан Республикасы Лениногорск урманчылыгының Лениногорск участок урманчылыгындагы 134 нче урман кварталының төньяк-көнбатыш һәм көньяк-көнбатыш чикләре буйлап Камышлы елгасы уртасына кадәр уза.

163 нче ноктадан 164 нче ноктага кадәр чик көнчыгыш-көнъяк-көнчыгыш юнәлештә 1,15 км Камышлы елгасы уртасыннан агым уңаена аска таба уза.

164 нче ноктадан 165 нче ноктага кадәр чик, чокырны, Самара өлкәсе Клявлинский районы Сходнево авылыннан Самара өлкәсе Клявлинский районы Балахоновка авылына таба бара торган таш түшәлмәгән юлны кисеп үтеп, көньяк-көнчыгыш юнәлештә 3,41 км басу юллары кисешкән жиргә кадәр уза.

165 нче ноктадан 166 нчы ноктага кадәр чик төньяк-көнчыгыш юнәлештә 2,48 км, алга таба урман полосасының көньяк-көнчыгыш ягы буйлап уза.

166 нчы ноктадан 167 нче ноктага кадәр чик төньяк-төньяк-көнбатыш юнәлештә 0,63 км уза.

167 нче ноктадан 168 нче ноктага кадәр чик көнчыгыш юнәлештә 0,39 км авыл хужалыгы жирләре буйлап Урман Чишмәсе елгасы уртасына кадәр уза.

168 нче ноктадан 169 нчы ноктага кадәр чик төньяк юнәлештә 4,79 км Урман Чишмәсе елгасы уртасыннан агым уңаена аска таба уза.

169 нчы ноктадан 170 нче ноктага кадәр чик төньяк-көнчыгыш юнәлештә 4,41 км Самара өлкәсе Клявлинский урманчылыгының Клявлинский участок урманчылыгындагы 66 нчы урман кварталының төньяк-көнбатыш чиге, урман полосасының көньяк-көнчыгыш ягы буйлап Вязовка инешенен уртасына кадәр уза.

170 нче ноктадан 171 нче ноктага кадәр чик көньяк-көнчыгыш юнәлештә 0,46 км Вязовка инешенен уртасыннан агымга каршы өскә таба чокырга кадәр уза.

171 нче ноктадан 172 нче ноктага кадәр чик көньяк-көнбатыш юнәлештә 0,18 км чокыр төбе буенча басу юлына кадәр уза.

172 нче ноктадан 173 нче ноктага кадәр чик көньяк юнәлештә 0,69 км басу юллары кисешкән жиргә кадәр уза.



173 нче ноктадан 174 нче ноктага кадэр чик көнчыгыш-төнъяк-көнчыгыш юнэлештә 3,34 км урман полосасының көнъяк ягы буйлап, таш түшәлмәгән юлны кисеп үтеп, алга таба урман полосасының төнъяк ягы буйлап урман полосалары кисешкән жиргә кадэр уза.

174 нче ноктадан 175 нче ноктага кадэр чик көнъяк-көнчыгыш юнэлештә 1,32 км урман полосасының көнъяк-көнбатыш ягы буйлап уза.

175 нче ноктадан 176 нчы ноктага кадэр чик көнъяк-көнбатыш юнэлештә 2,24 км урман полосасының төнъяк-көнбатыш ягы буйлап, алга таба көнъяк юнэлештә 0,61 км Ингизка елгасы уртасына кадэр уза.

176 нчы ноктадан 177 нче ноктага кадэр чик гомуми көнчыгыш юнэлештә 2,12 км Ингизка елгасы уртасыннан агымга каршы өскә таба уза.

177 нче ноктадан 178 нче ноктага кадэр чик көнъяк юнэлештә 5,14 км, таш түшәлмәгән юлның уртасын кисеп үтеп, урман полосасының көнбатыш ягыннан уза.

178 нче ноктадан 179 нчы ноктага кадэр чик көнбатыш юнэлештә 1,49 км сусаклагыч буенча буа аша Хуторская елгасы уртасыннан агым уңаена аска таба уза.

179 нчы ноктадан 180 нче ноктага кадэр чик, югары көчәнешле электрүткәргечнең ике линиясен, Самара өлкәсе Клявлинский районы Русское Добрино авылына бара торган басу юлын кисеп үтеп, көнъяк-көнчыгыш юнэлештә 7,40 км Акбаш станциясеннән Ульяновск-Центральный станциясенә кадэр бара торган Куйбышев тимер юлына бүлөп бирелгән полосасының көнбатыш чигенә кадэр уза.

Татарстан Республикасы һәм Самара өлкәсе арасындагы чик Татарстан Республикасы, Самара өлкәсе һәм Оренбург өлкәсе чикләренә тоташу (уртак) ноктасы булып торган, Куйбышев тимер юлының Полтавка тимер юл разъездыннан төнъякка таба 0,35 км ераклыкта тимер юлның саклагыч урман полосасының көнъяк ягы һәм тимер юлга бүлөп бирелгән полосаның жир кишәрлегенә көнбатыш чиге кисешкән жирдә урнашкан 180 нче ноктада тәмамлана.

Алексей