



ТАТАРСТАН РЕСПУБЛИКАСЫ
ДӘҮЛӘТ СОВЕТЫ
КАРАРЫ

Россия Федерациясе субъектлары – Татарстан Республикасы һәм Удмурт Республикасы арасындагы чик урнашкан урынны билгеләү (тасвирлау) турында 2022 елның 19 декабрендәге 61 номерлы килешүне раслау хакында

Татарстан Республикасы Дәүләт Советы КАРАР БИРӘ:

Россия Федерациясе субъектлары – Татарстан Республикасы һәм Удмурт Республикасы арасындагы чик урнашкан урынны билгеләү (тасвирлау) турында 2022 елның 19 декабрендәге 61 номерлы килешүне әлеге карарга кушымта нигезендә расларга.

Татарстан Республикасы
Дәүләт Советы Рәисе

Казан шәһәре,
2022 елның 23 декабре
№ 1770-VI ДС



Ф.Х. Мөхәммәтшин

**РОССИЯ ФЕДЕРАЦИЯСЕ СУБЪЕКТЛАРЫ – ТАТАРСТАН
РЕСПУБЛИКАСЫ ҺӘМ УДМУРТ РЕСПУБЛИКАСЫ АРАСЫНДАГЫ
ЧИК УРНАШКАН УРЫННЫ БИЛГЕЛӘУ (ТАСВИРЛАУ) ТУРЫНДА
КИЛЕШҮ**

2022 елның «19» декабре

Татарстан Республикасы исеменнән Татарстан Республикасы Конституциясе нигезендә эш итүче Татарстан Республикасы Президенты Миңнеханов Рөстәм Нургали улы, бер яктан, һәм Удмурт Республикасы исеменнән Удмурт Республикасы Конституциясе нигезендә эш итүче Удмурт Республикасы Башлыгы Бречалов Александр Владимирович, икенче яктан, алга таба «Яклар» дип аталачак, Татарстан Республикасы Конституциясенә, «Татарстан Республикасының административ-территориаль төзелеше турында» 2005 елның 7 декабрендәге 116-ТРЗ номерлы Татарстан Республикасы Законына, Удмурт Республикасы Конституциясенә, «Удмурт Республикасының административ-территориаль төзелеше турында» 2006 елның 19 октябрендәге 46-ТРЗ номерлы Удмурт Республикасы Законына нигезләнеп, түбәндәгеләр турында әлеге Килешүне төзде.

1 статья

Россия Федерациясе субъектлары – Татарстан Республикасы һәм Удмурт Республикасы арасындагы чик урнашкан урынны әлеге Килешүгә 1 нче кушымтада каралган Россия Федерациясе субъектлары – Татарстан Республикасы һәм Удмурт Республикасы арасындагы чикнең график тасвирламасы һәм әлеге Килешүгә 2 нче кушымтада каралган Россия Федерациясе субъектлары – Татарстан Республикасы һәм Удмурт Республикасы арасындагы чикнең текстлы тасвирламасы нигезендә билгеләнде дип санарга.

2 статья

Россия Федерациясе субъектлары – Татарстан Республикасы һәм Удмурт Республикасы арасындагы чикнең координаталы тасвирламасы, әлеге Килешүнең 1 статьясында күрсәтелгән Россия Федерациясе субъектлары – Татарстан Республикасы һәм Удмурт Республикасы арасындагы чик урнашкан урынның график һәм текстлы тасвирламасына таянып, Россия Федерациясе законнары нигезендә башкарыла.

Россия Федерациясе субъектлары – Татарстан Республикасы һәм Удмурт Республикасы арасындагы чик урнашкан урынның координаталы тасвирламасын килештерү Татарстан Республикасы ягыннан Татарстан

Республикасы Жир һәм мөлкәт мөнәсәбәтләре министрлыгы, Удмурт Республикасы ягыннан Удмурт Хөкүмәте тарафыннан гамәлгә ашырыла.

3 статья

Россия Федерациясе субъектлары – Татарстан Республикасы һәм Удмурт Республикасы арасындагы чик әлеге Килешү төзелү нәтижәсендә үзгәрми, күрсәтелгән чикнең урнашкан урыны һәм узуы тасвирламасы мәсьәләләре буенча фикер каршылыклары юк.

4 статья

Әлеге Килешү Якларның дәүләт хакимияте закон чыгару органнары тарафыннан аны раслау турында хокукый актлар үз көченә кергән көннән үз көченә керә.

5 статья

Әлеге Килешүгә Яклар тарафыннан үзгәрешләр кертелергә мөмкин, алар өстәмә килешүләр рәвешендә рәсмиләштерелә һәм аларга Якларның вәкаләтле вәкилләре тарафыннан кул куела.

Әлеге Килешү бер үк төрле юридик көчкә ия дүрт нөсхәдә төзелде. Һәр Якка әлеге Килешүнең ике нөсхәсе бирелә.

Татарстан Республикасы өчен

Удмурт Республикасы өчен

Татарстан Республикасы Президенты

Удмурт Республикасы Башлыгы

_____ Р.Н. Миңнеханов

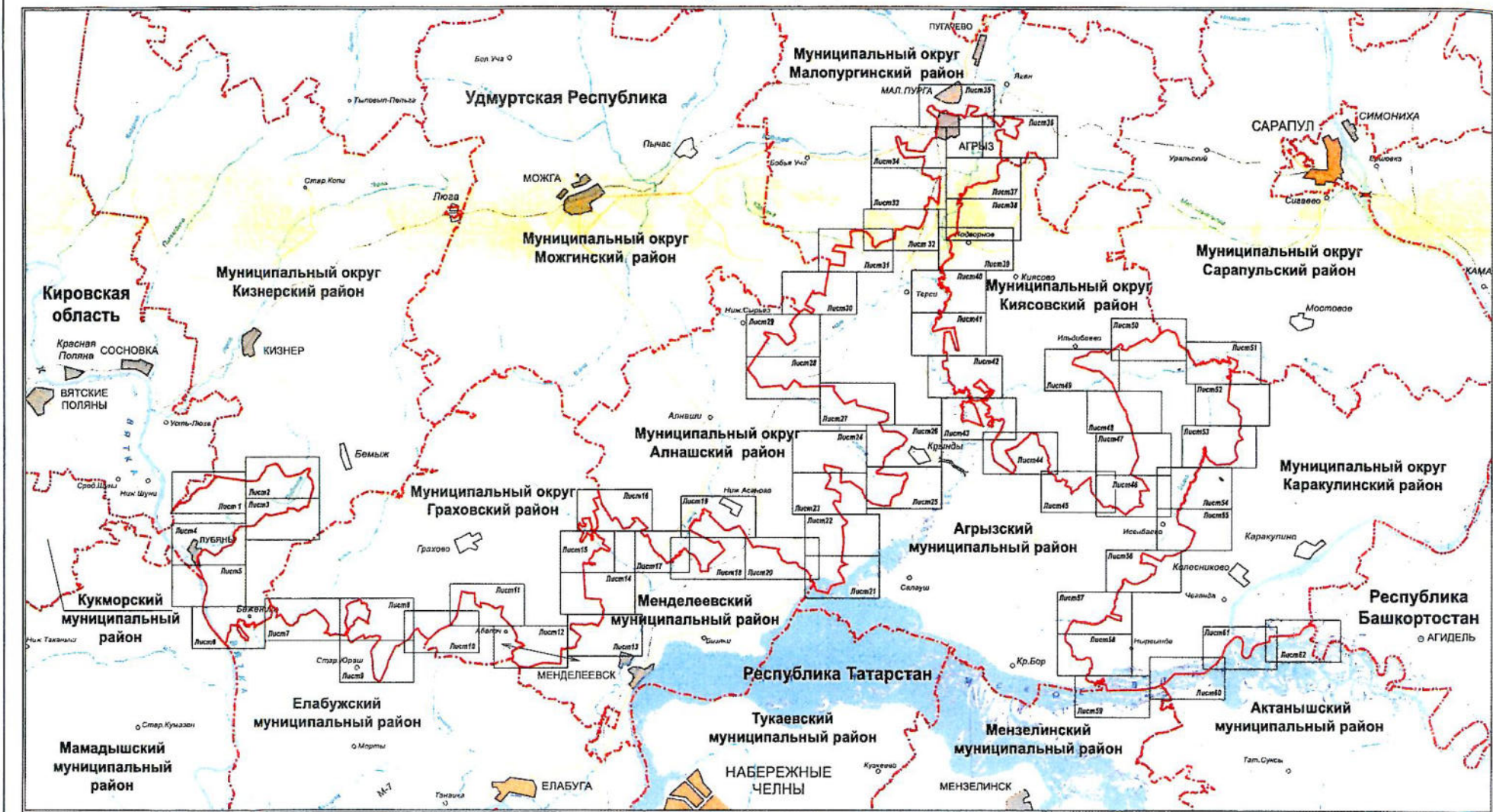
_____ А.В. Бречалов

М.У.

М.У.

Графическое описание местоположения границы между субъектами Российской Федерации –
Республикой Татарстан и Удмуртской Республикой

Обзорная схема границ



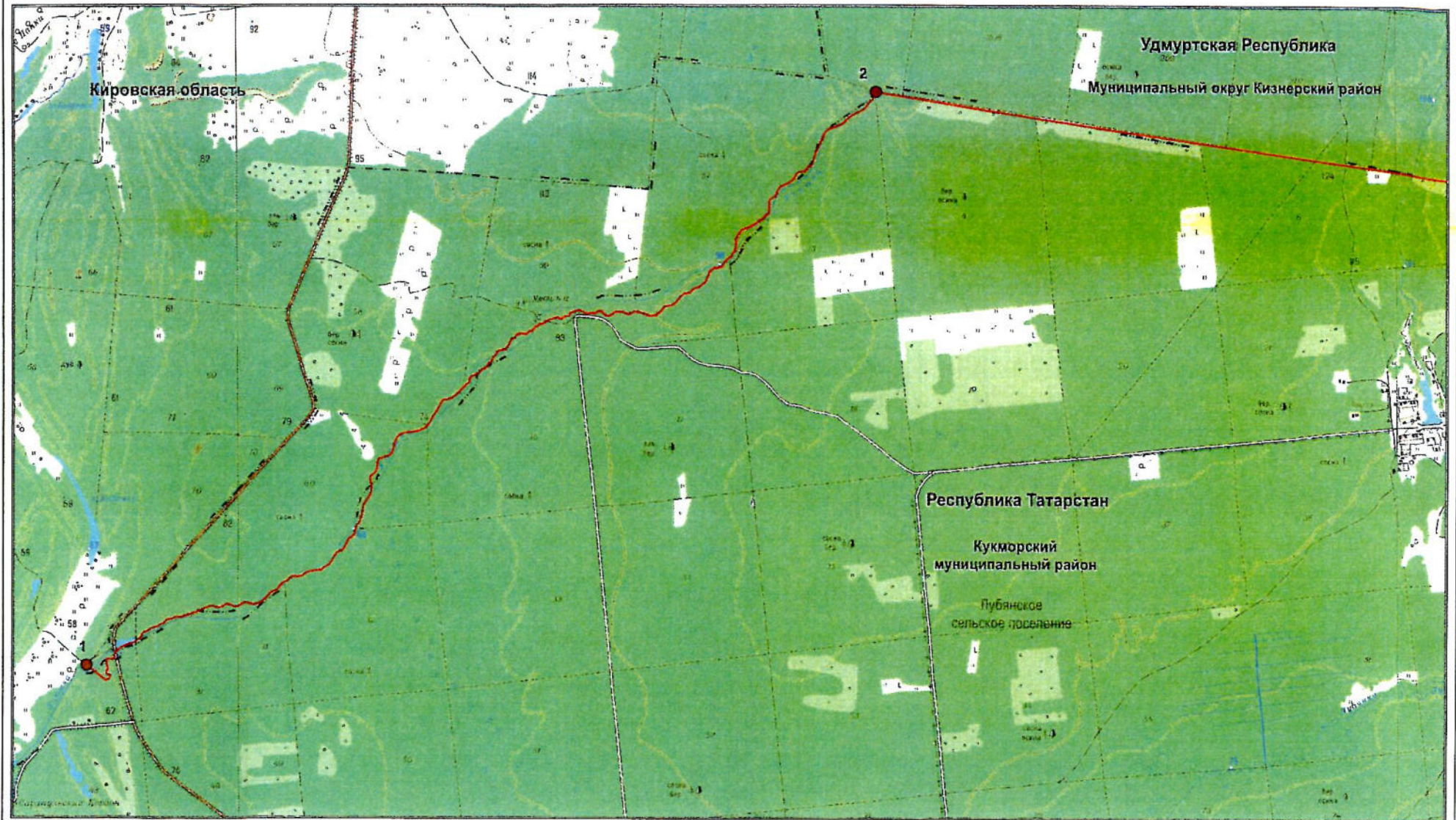
Масштаб 1:500 000

Используемые условные знаки и обозначения:

- граница между Республикой Татарстан и Удмуртской Республикой
- - - граница между субъектами Российской Федерации
- · - · граница муниципального района, города, муниципального округа

Графическое описание местоположения границы между субъектами Российской Федерации –
Республикой Татарстан и Удмуртской Республикой

Лист 1



Масштаб 1:25 000

Используемые условные знаки и обозначения:

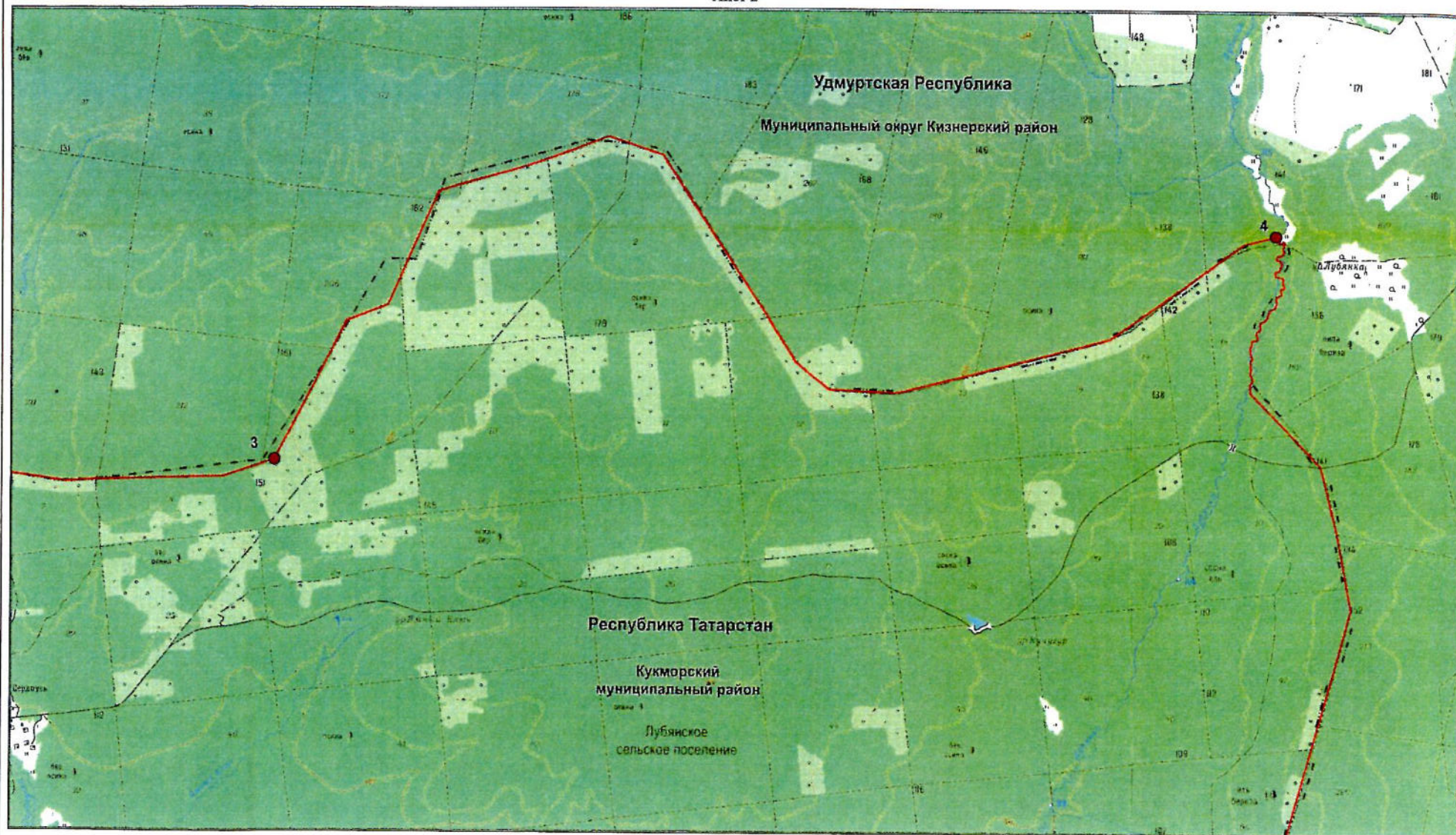
- 1 – поворотная точка границы
- граница между Республикой Татарстан и Удмуртской Республикой
- - - граница между субъектами Российской Федерации по данным картографической основы*

4 – номер лесного квартала

*Цифровые топографические карты открытого пользования
ФГБУ «Центр геодезии, картографии и ИПД»
М 1:25 000, 2016 г.

Графическое описание местоположения границы между субъектами Российской Федерации –
Республикой Татарстан и Удмуртской Республикой

Лист 2



Масштаб 1:25 000

Используемые условные знаки и обозначения:

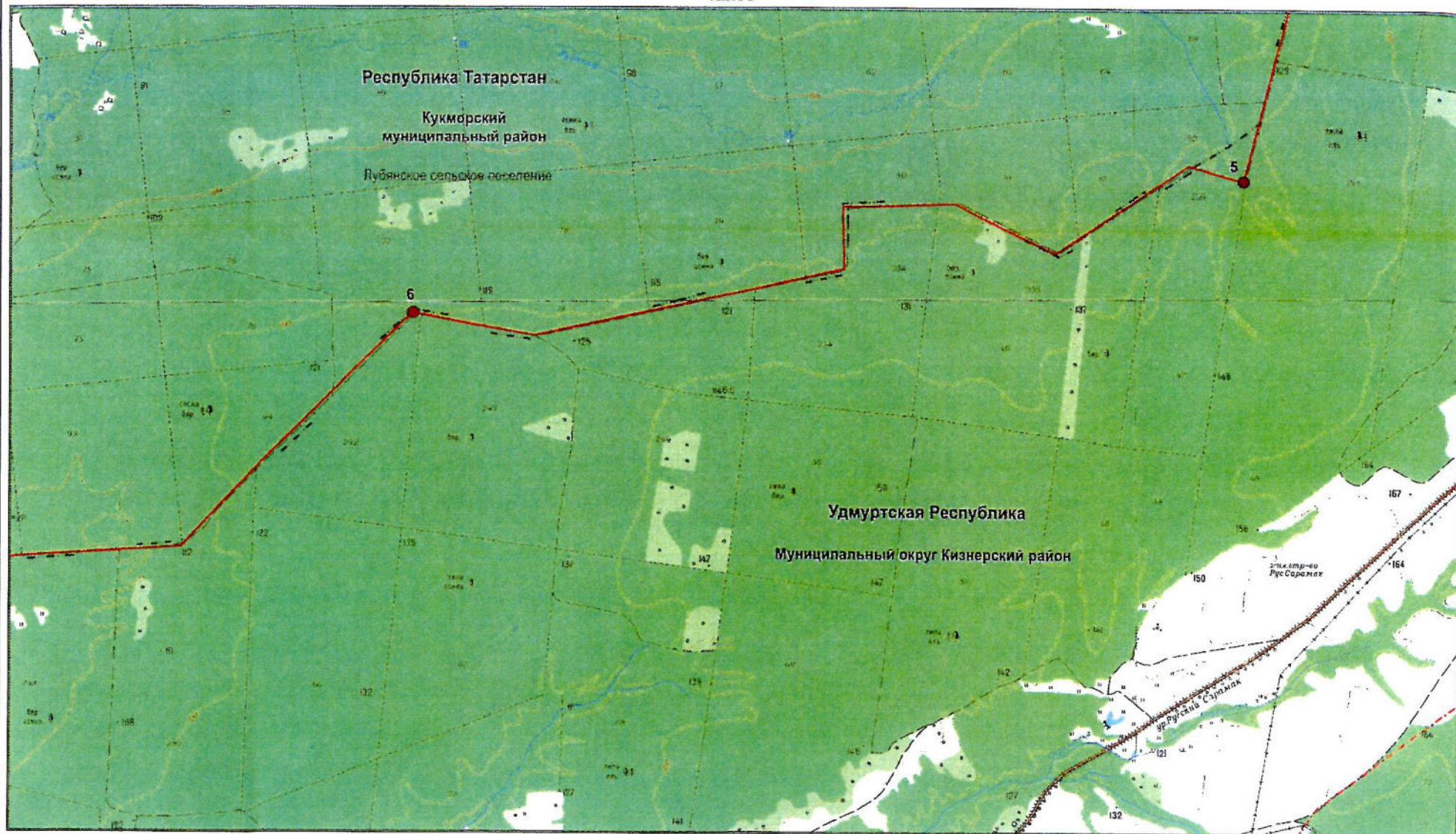
- 3 – поворотная точка границы
- граница между Республикой Татарстан и Удмуртской Республикой
- - - - граница между субъектами Российской Федерации по данным картографической основы*

2 – номер лесного квартала

*Цифровые топографические карты открытого пользования
ФГБУ «Центр геодезии, картографии и ИПД»
М 1:25 000, 2016 г.

Графическое описание местоположения границы между субъектами Российской Федерации –
Республикой Татарстан и Удмуртской Республикой

Лист 3



Масштаб 1:25 000

Используемые условные знаки и обозначения:

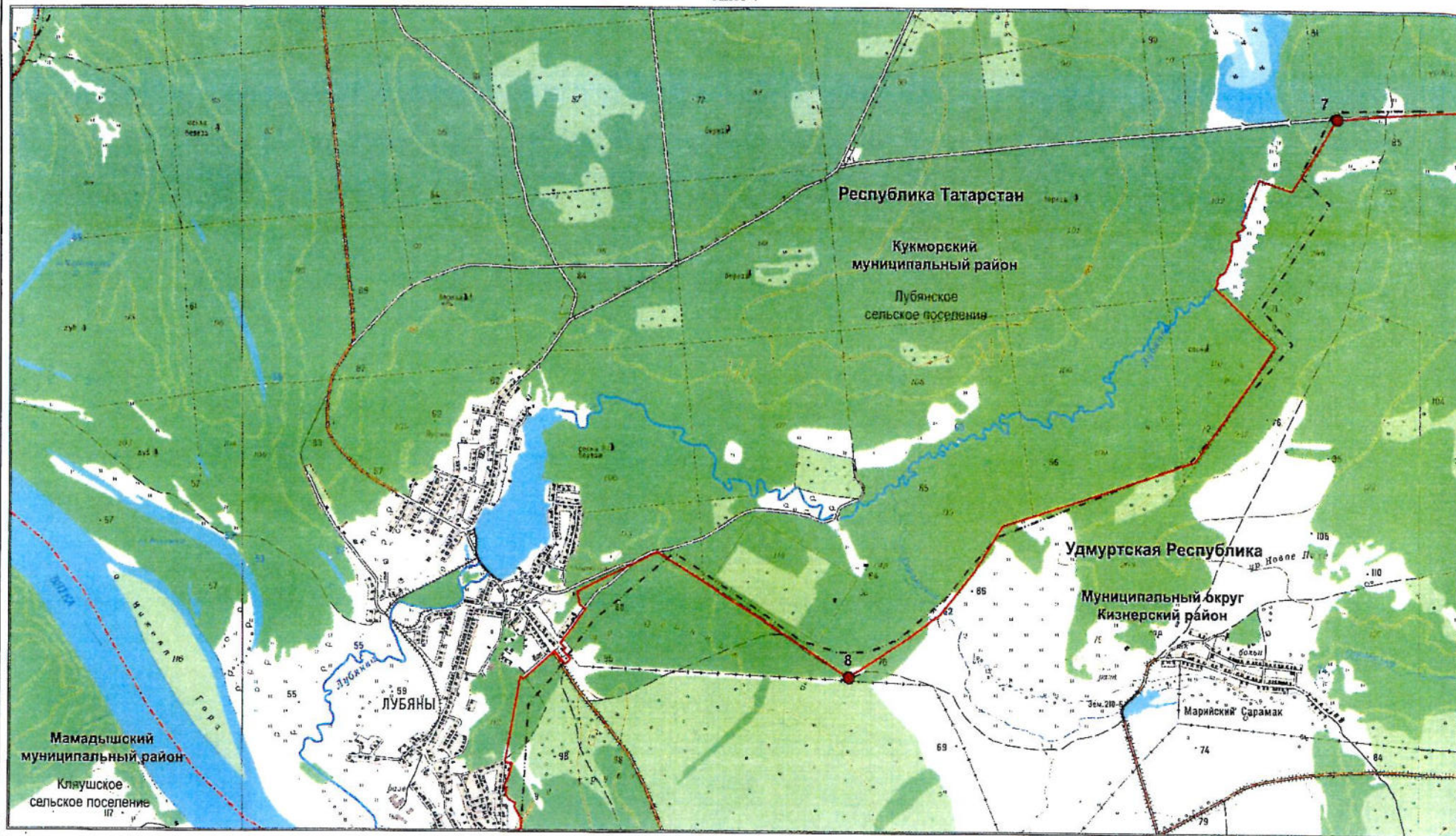
- 5 – поворотная точка границы
- граница между Республикой Татарстан и Удмуртской Республикой
- - - граница между субъектами Российской Федерации по данным картографической основы*

54 – номер лесного квартала

*Цифровые топографические карты открытого пользования
ФГБУ «Центр геодезии, картографии и ИПД»
М 1:25 000, 2016 г.

Графическое описание местоположения границы между субъектами Российской Федерации –
Республикой Татарстан и Удмуртской Республикой

Лист 4



Масштаб 1:25 000

Используемые условные знаки и обозначения:

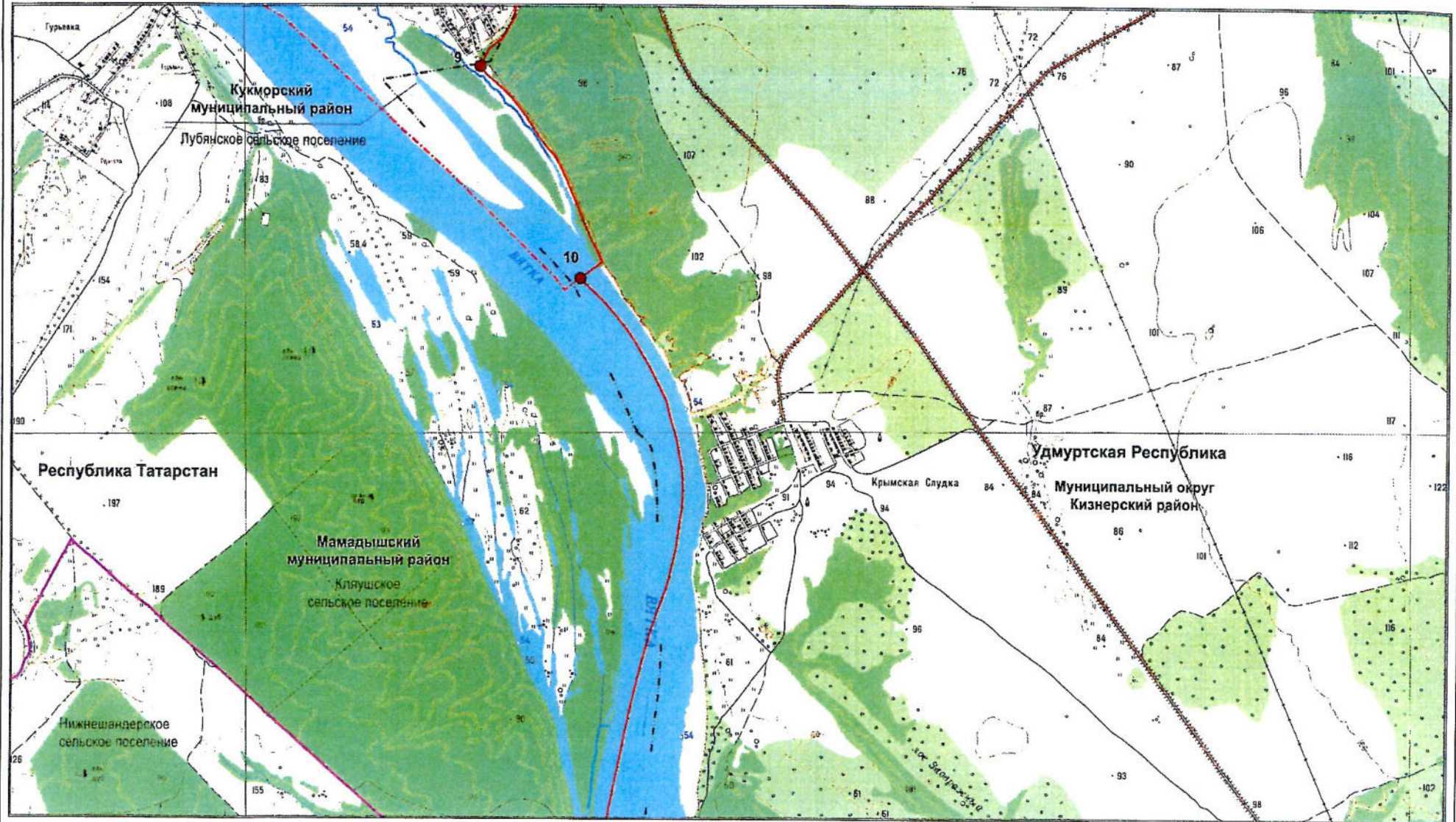
- 7 – поворотная точка границы
- граница между Республикой Татарстан и Удмуртской Республикой
- — — — — граница между субъектами Российской Федерации по данным картографической основы*

- - - - - граница муниципального района, города, муниципального округа
- 109 – номер лесного квартала

*Цифровые топографические карты открытого пользования
ФГБУ «Центр геодезии, картографии и ИПД»
М 1:25 000, 2016 г.

Графическое описание местоположения границы между субъектами Российской Федерации –
Республикой Татарстан и Удмуртской Республикой

Лист 5



Масштаб 1:25 000

Используемые условные знаки и обозначения:

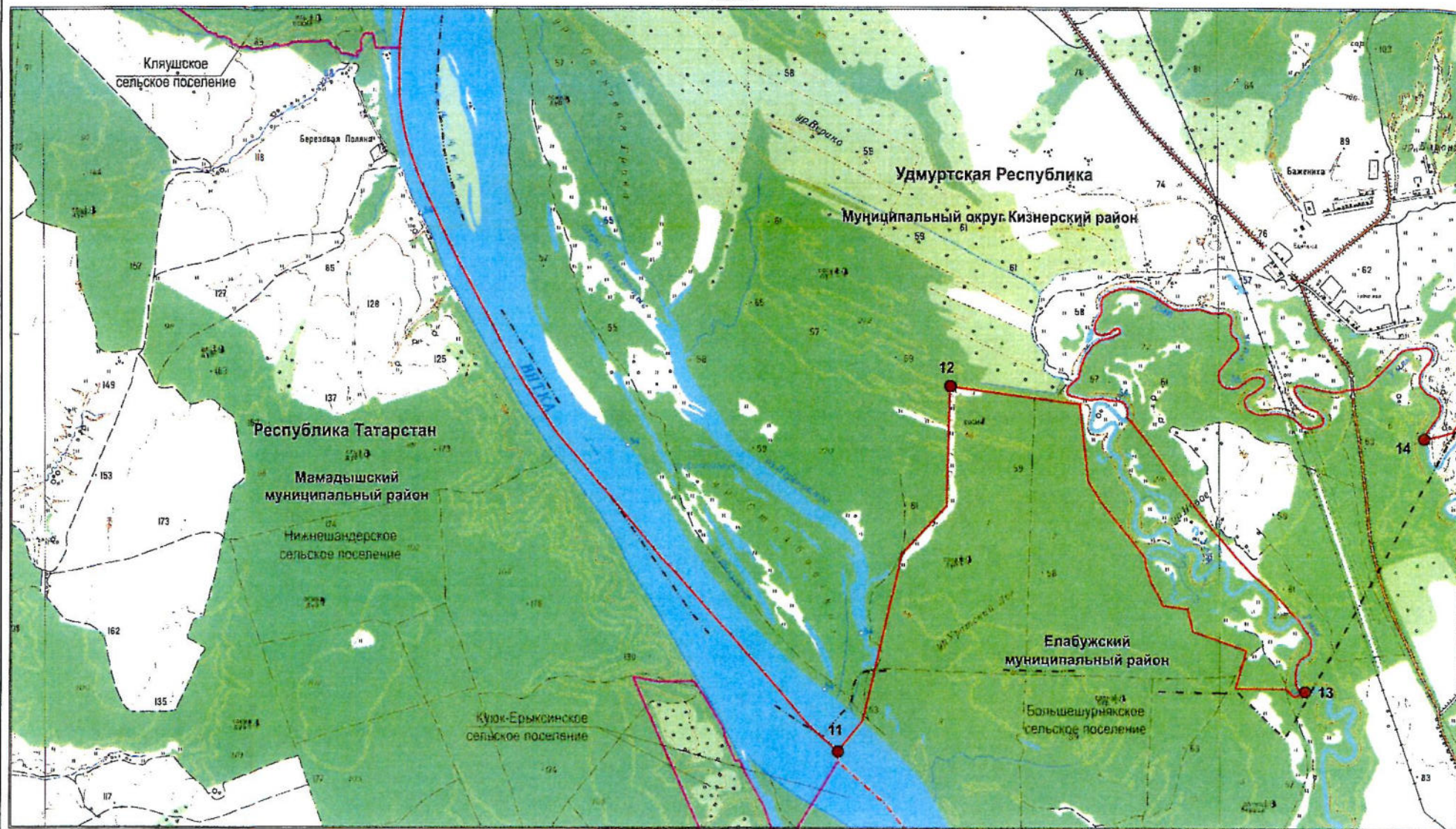
- 9 – поворотная точка границы
- граница между Республикой Татарстан и Удмуртской Республикой
- - - - граница между субъектами Российской Федерации по данным картографической основы*

- - - - граница муниципального района, города, муниципального округа
- граница поселения

*Цифровые топографические карты открытого пользования
ФГБУ «Центр геодезии, картографии и ИПД»
М 1:25 000, 2016 г.

Графическое описание местоположения границы между субъектами Российской Федерации –
Республикой Татарстан и Удмуртской Республикой

Лист 6



Масштаб 1:25 000

Используемые условные знаки и обозначения:

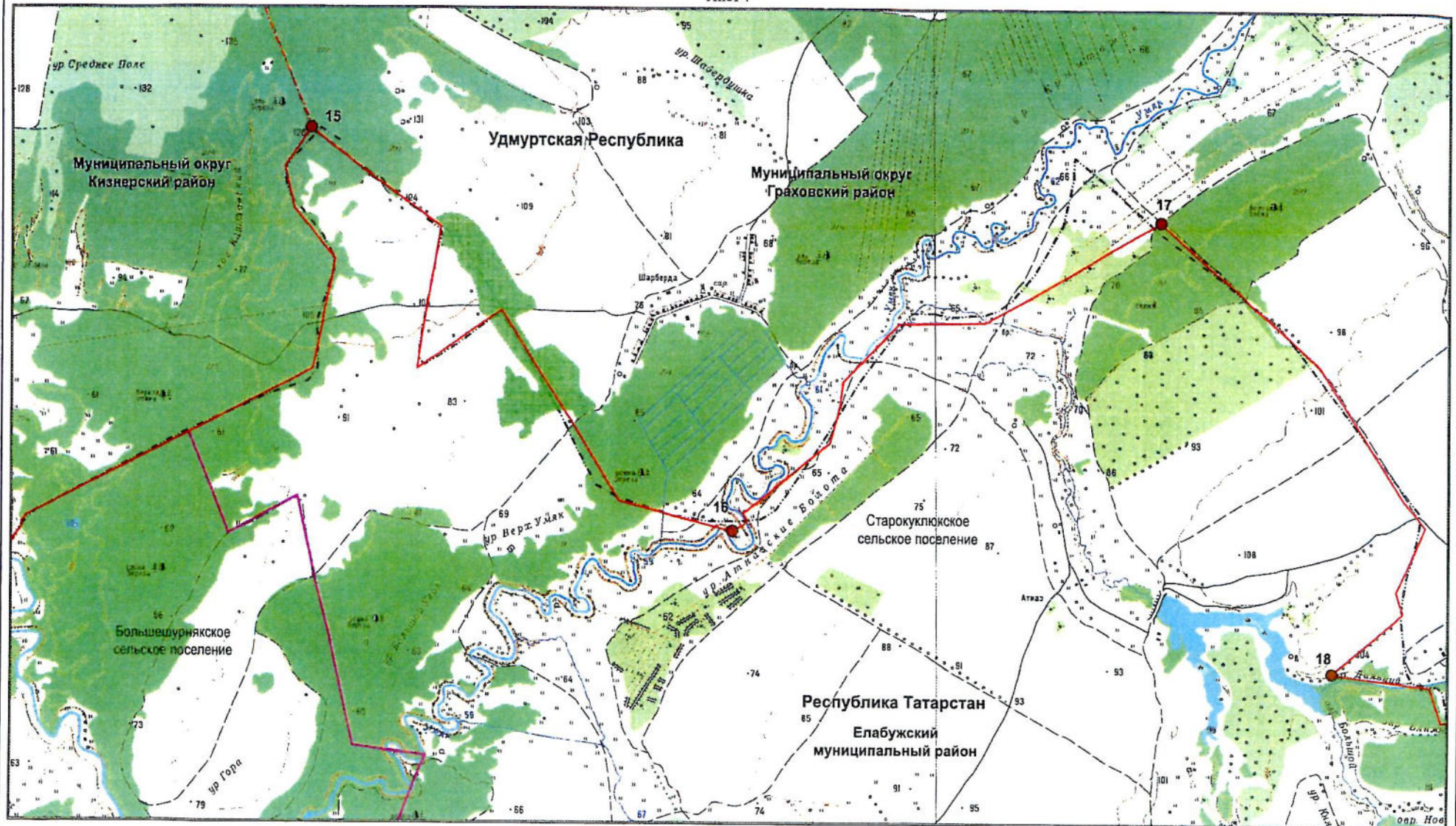
- 11 – поворотная точка границы
- граница между Республикой Татарстан и Удмуртской Республикой
- · - · - граница между субъектами Российской Федерации по данным картографической основы*

- · - · - граница муниципального района, города, муниципального округа
- граница поселения
- 2 – номер лесного квартала

*Цифровые топографические карты открытого пользования
ФГБУ «Центр геодезии, картографии и ИПД»
М 1:25 000, 2016 г.

Графическое описание местоположения границы между субъектами Российской Федерации –
Республикой Татарстан и Удмуртской Республикой

Лист 7



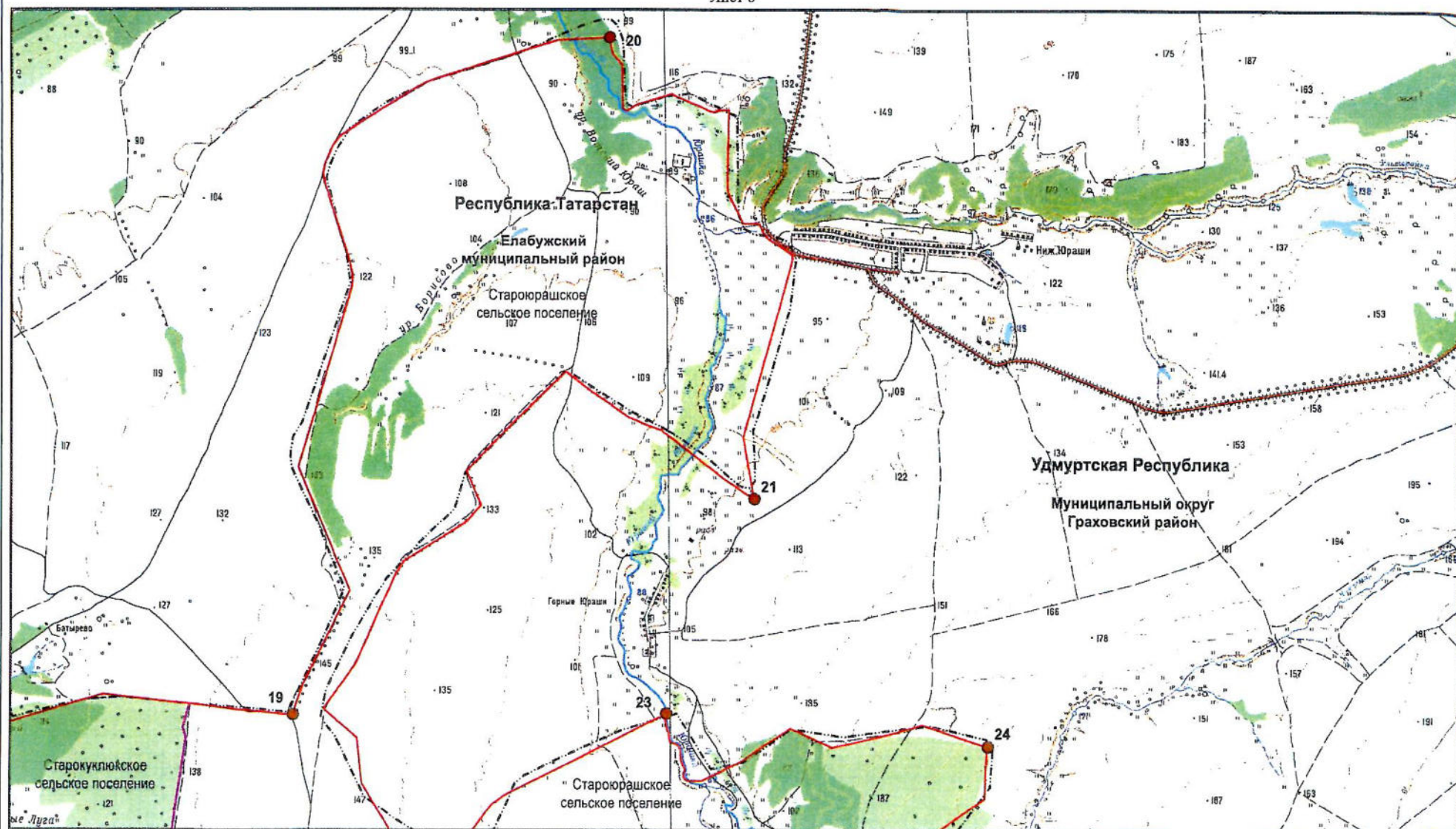
Масштаб 1:25 000

Используемые условные знаки и обозначения:

- 15 — поворотная точка границы
- — граница между Республикой Татарстан и Удмуртской Республикой
- - - - - граница между субъектами Российской Федерации по данным картографической основы*

- — граница поселения
- 7 — номер лесного квартала

*Цифровые топографические карты открытого пользования
ФГБУ «Центр геодезии, картографии и ИПД»
М 1:25 000, 2016 г.



Масштаб 1:25 000

Используемые условные знаки и обозначения:

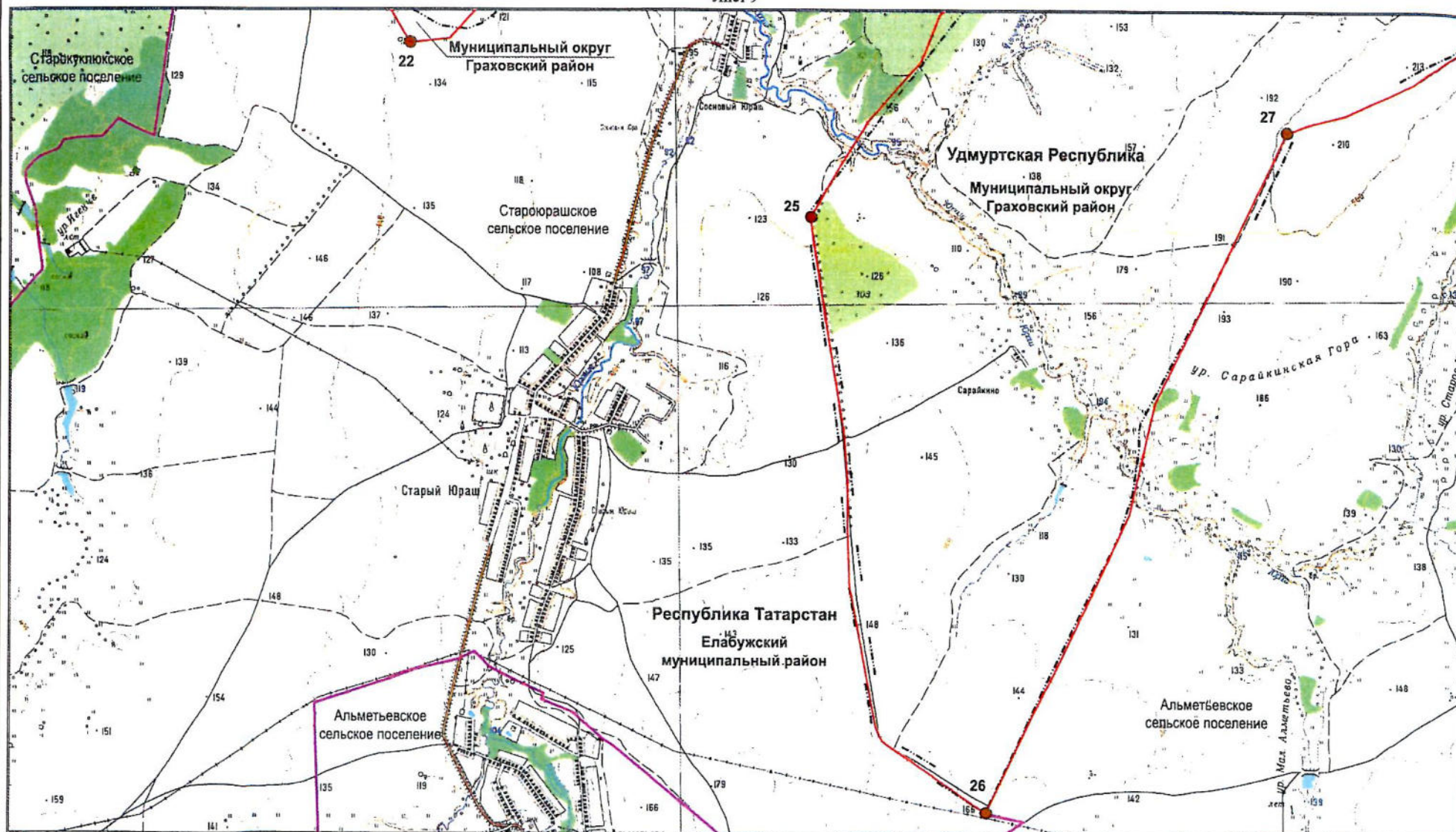
- 19 – поворотная точка границы
- граница между Республикой Татарстан и Удмуртской Республикой
- - - граница между субъектами Российской Федерации по данным картографической основы*

- граница поселения
- 82 – номер лесного квартала

*Цифровые топографические карты открытого пользования
ФГБУ «Центр геодезии, картографии и ИПД»
М 1:25 000, 2016 г.

Графическое описание местоположения границы между субъектами Российской Федерации –
Республикой Татарстан и Удмуртской Республикой

Лист 9



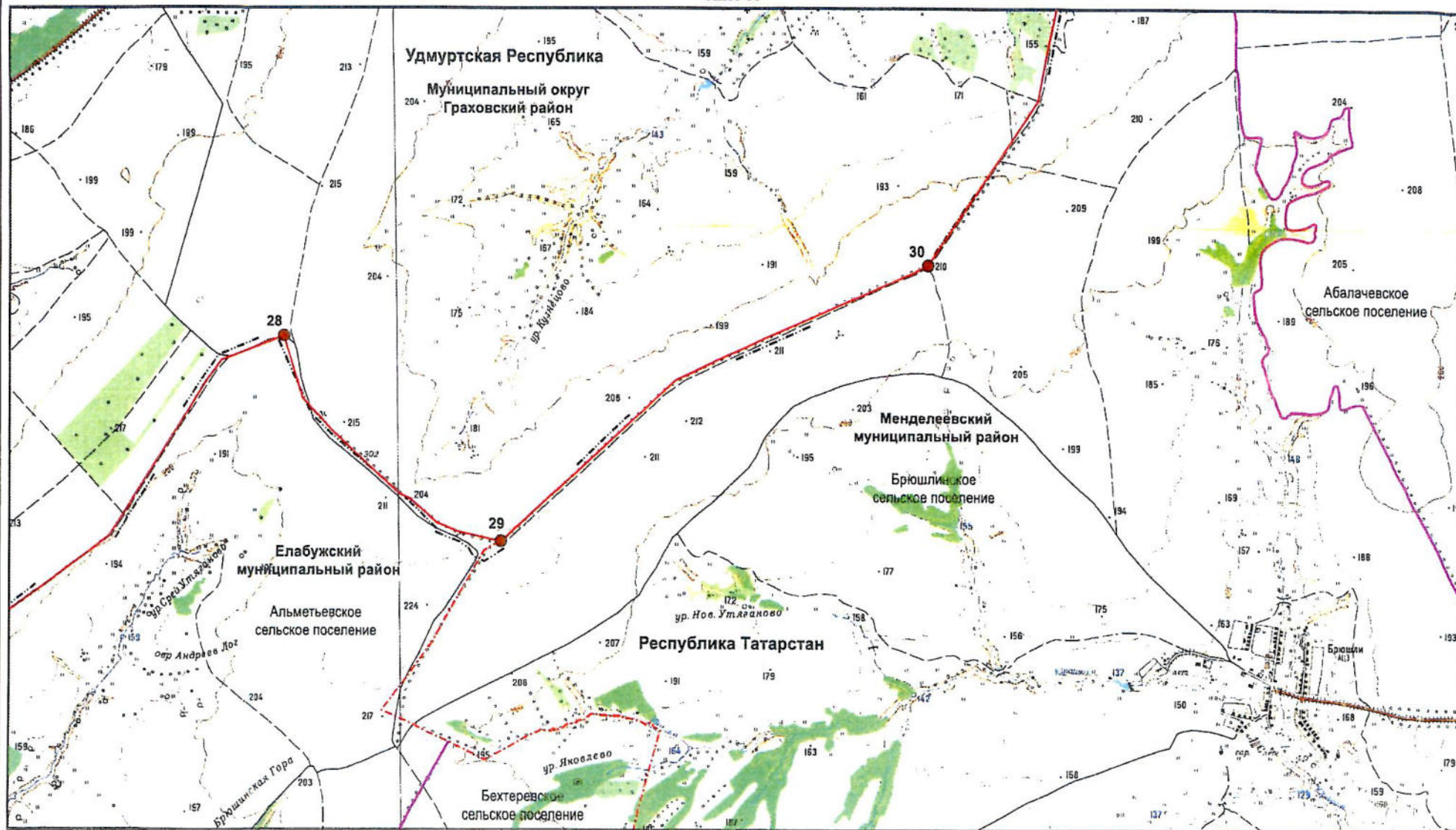
Масштаб 1:25 000

Используемые условные знаки и обозначения:

- 22 — поворотная точка границы
- граница между Республикой Татарстан и Удмуртской Республикой
- граница между субъектами Российской Федерации по данным картографической основы*
- граница поселения
- 82 — номер лесного квартала

*Цифровые топографические карты открытого пользования
ФГБУ «Центр геодезии, картографии и ИПД»
М 1:25 000, 2016 г.

Лист 10



Масштаб 1:25 000

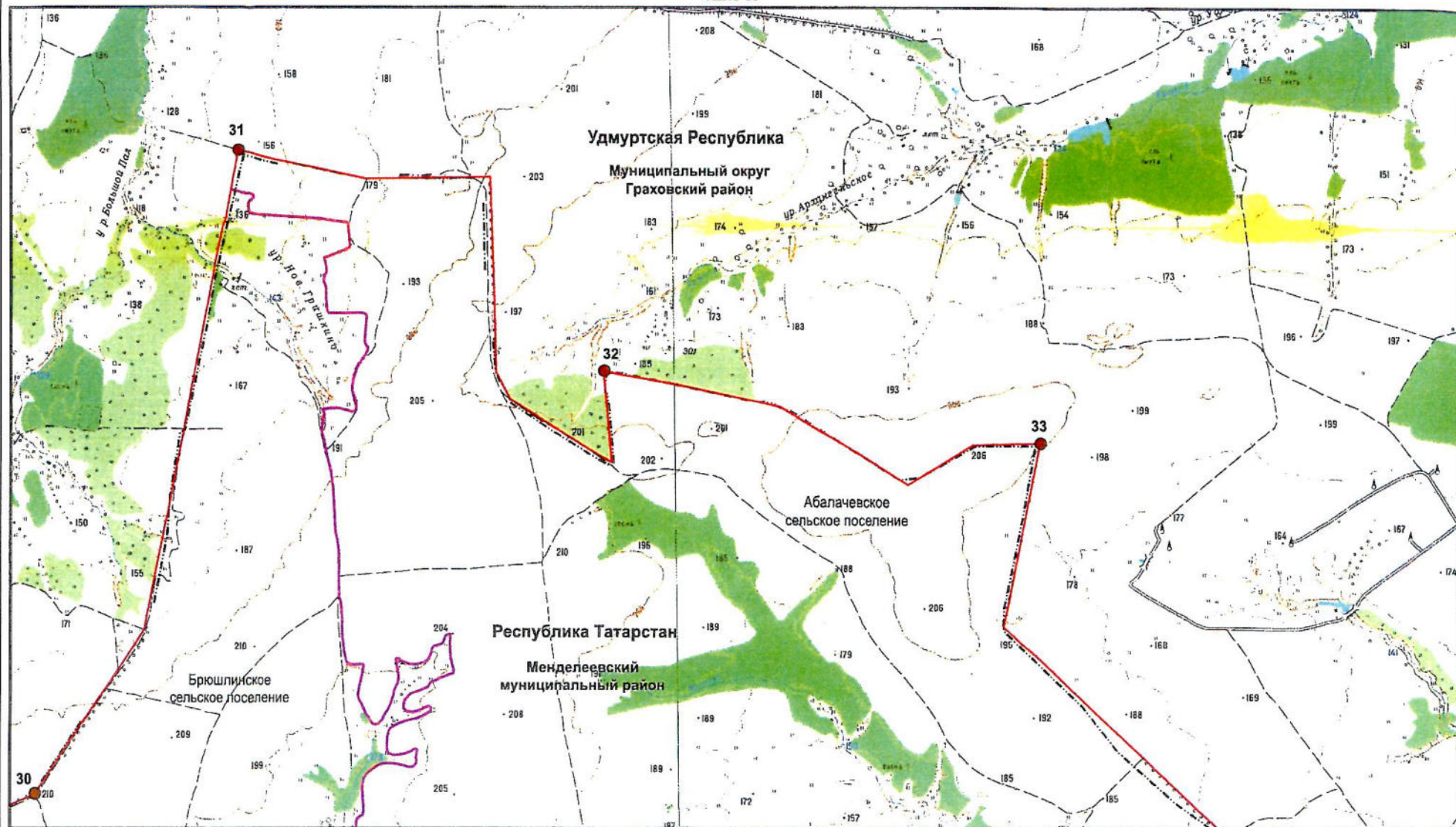
Используемые условные знаки и обозначения:

- 28 – поворотная точка границы
- граница между Республикой Татарстан и Удмуртской Республикой
- — — граница между субъектами Российской Федерации по данным картографической основы*

- — — граница муниципального района, города, муниципального округа
- — — граница поселения

*Цифровые топографические карты открытого пользования
ФГБУ «Центр геодезии, картографии и ИПД»
М 1:25 000, 2016 г.

Лист 11



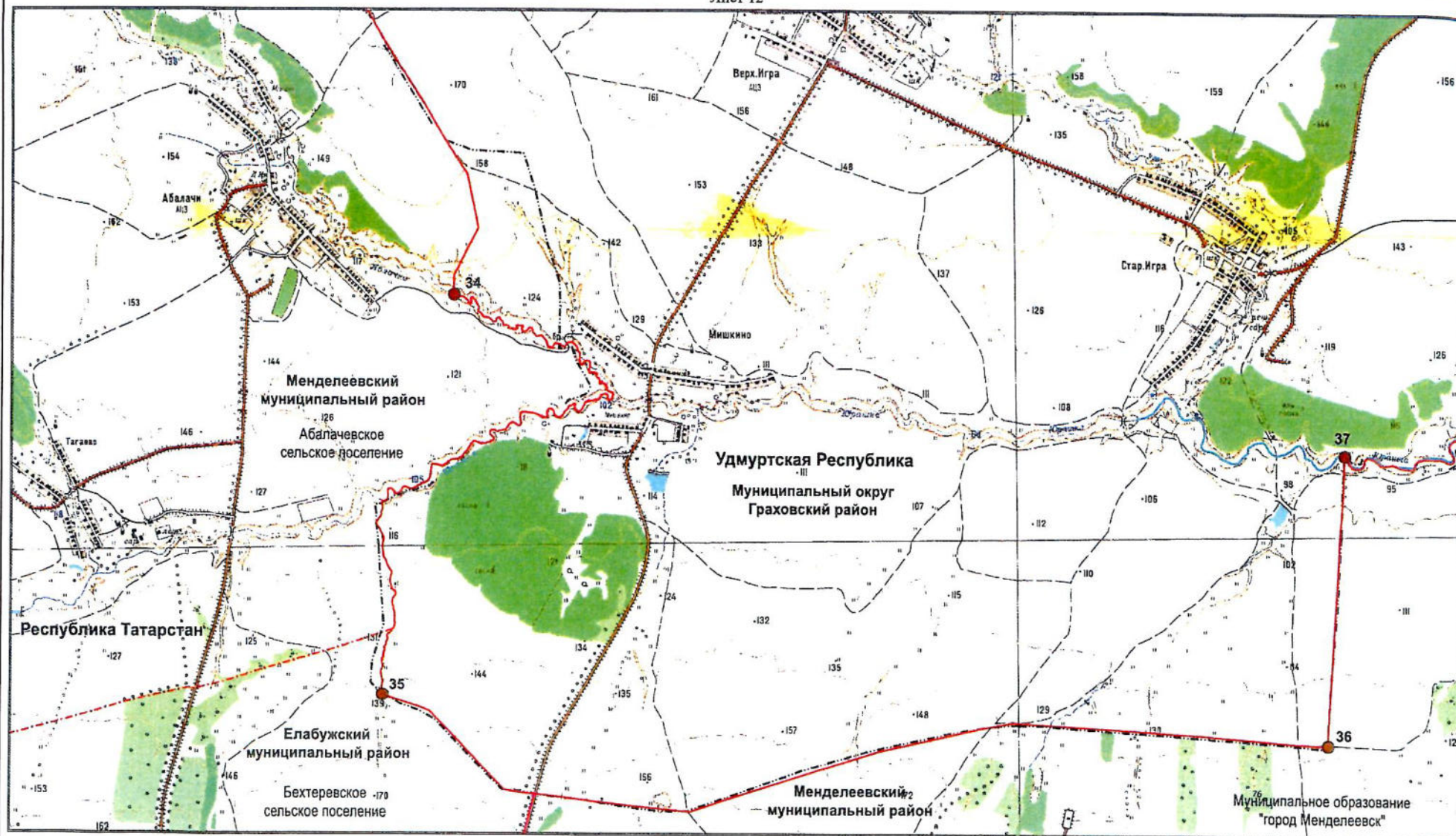
Масштаб 1:25 000

Используемые условные знаки и обозначения:

- 30 – поворотная точка границы
- – граница между Республикой Татарстан и Удмуртской Республикой
- – граница поселения
- - - – граница между субъектами Российской Федерации по данным картографической основы*

*Цифровые топографические карты открытого пользования
ФГБУ «Центр геодезии, картографии и ИПД»
М 1:25 000, 2016 г.

Лист 12



Масштаб 1:25 000

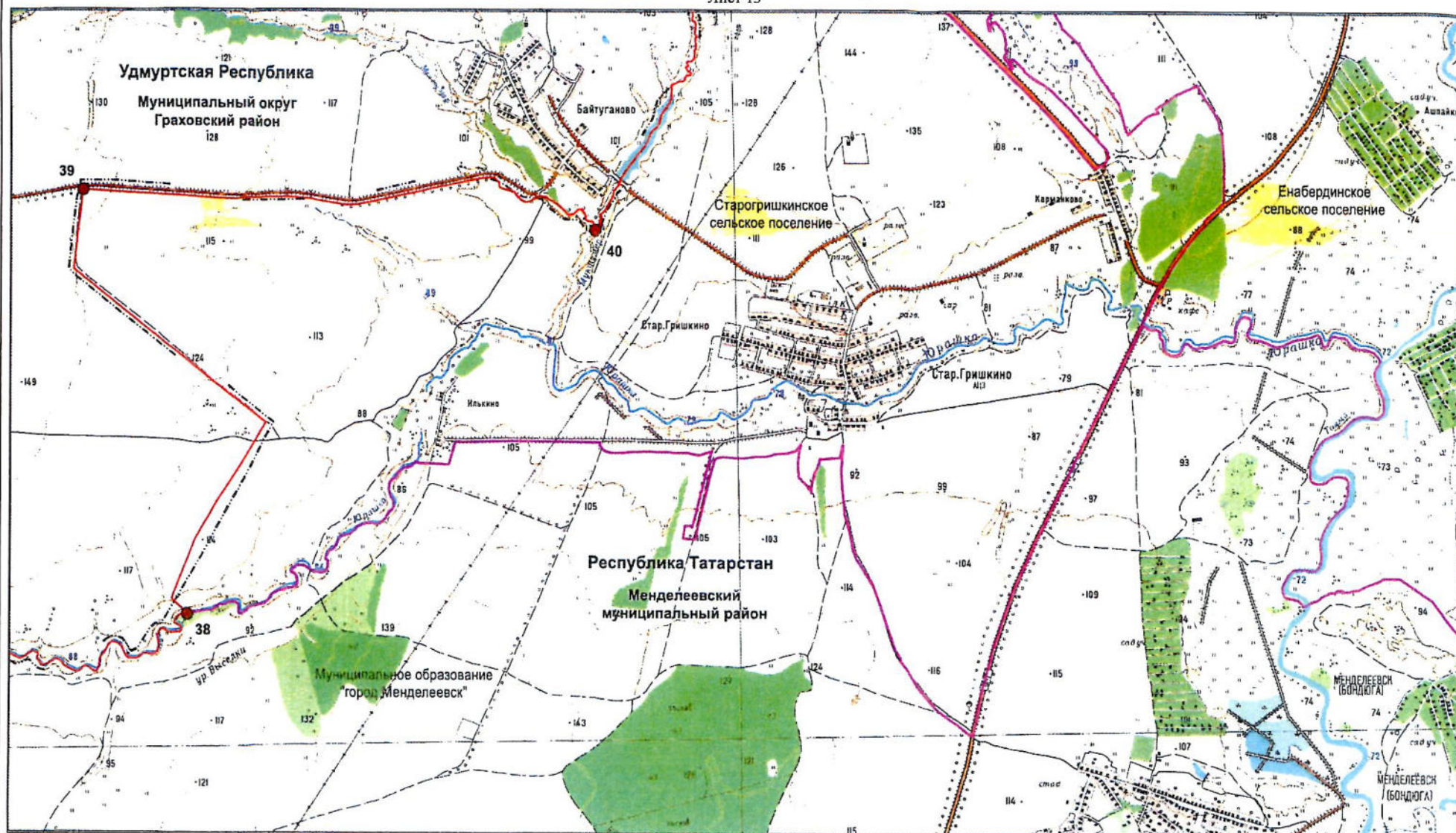
Используемые условные знаки и обозначения:

- 34 — поворотная точка границы
- граница между Республикой Татарстан и Удмуртской Республикой
- — — граница между субъектами Российской Федерации по данным картографической основы*

- граница муниципального района, города, муниципального округа
- 76 — номер лесного квартала

*Цифровые топографические карты открытого пользования
ФГБУ «Центр геодезии, картографии и ИПД»
М 1:25 000, 2016 г.

Лист 13



Масштаб 1:25 000

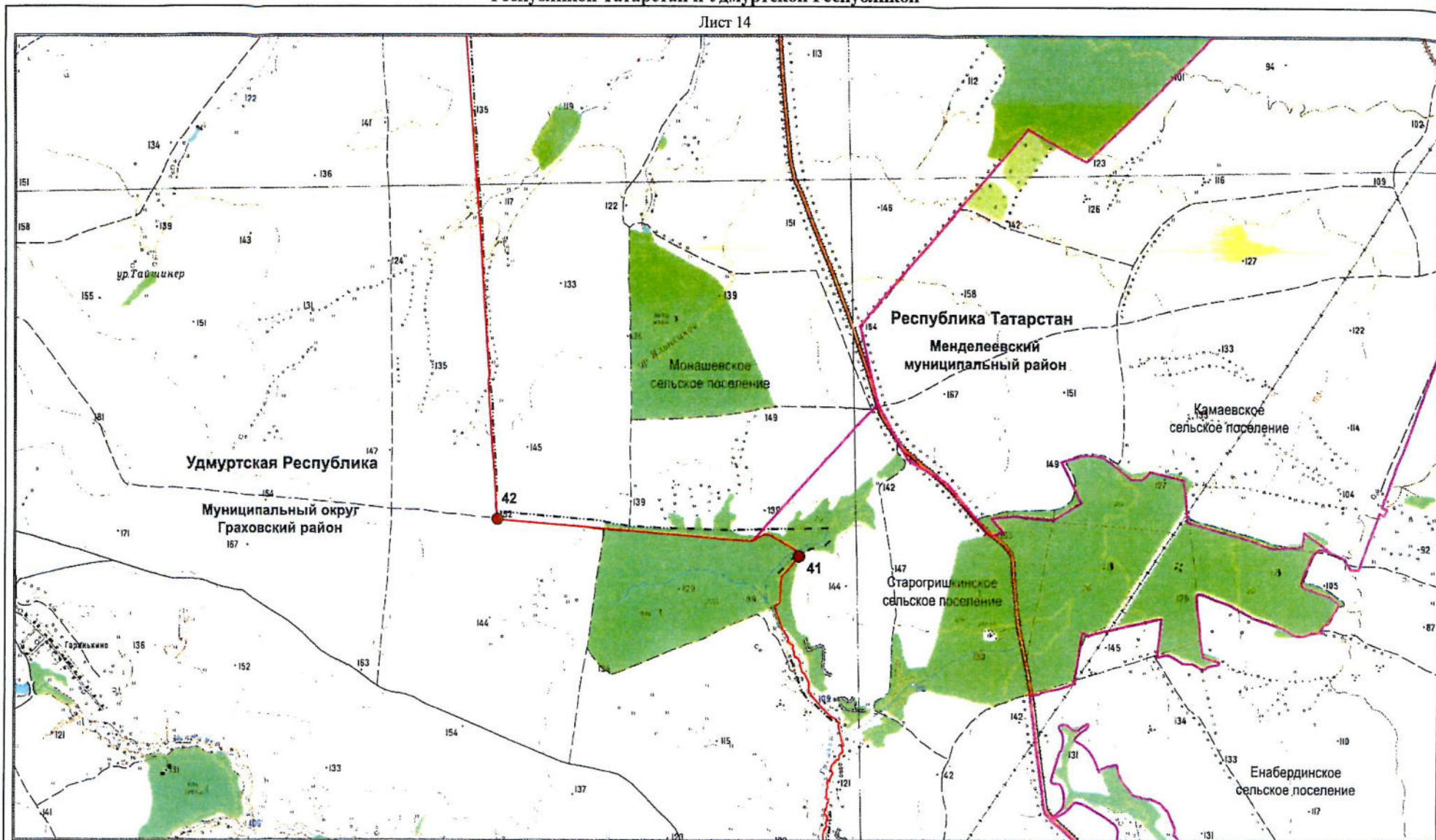
Используемые условные знаки и обозначения:

- 38 – поворотная точка границы
- — граница между Республикой Татарстан и Удмуртской Республикой
- · - · - · - граница между субъектами Российской Федерации по данным картографической основы*

— — граница поселения

* Цифровые топографические карты открытого пользования
ФГБУ «Центр геодезии, картографии и ИПД»
М 1:25 000, 2016 г.

Лист 14



Масштаб 1:25 000

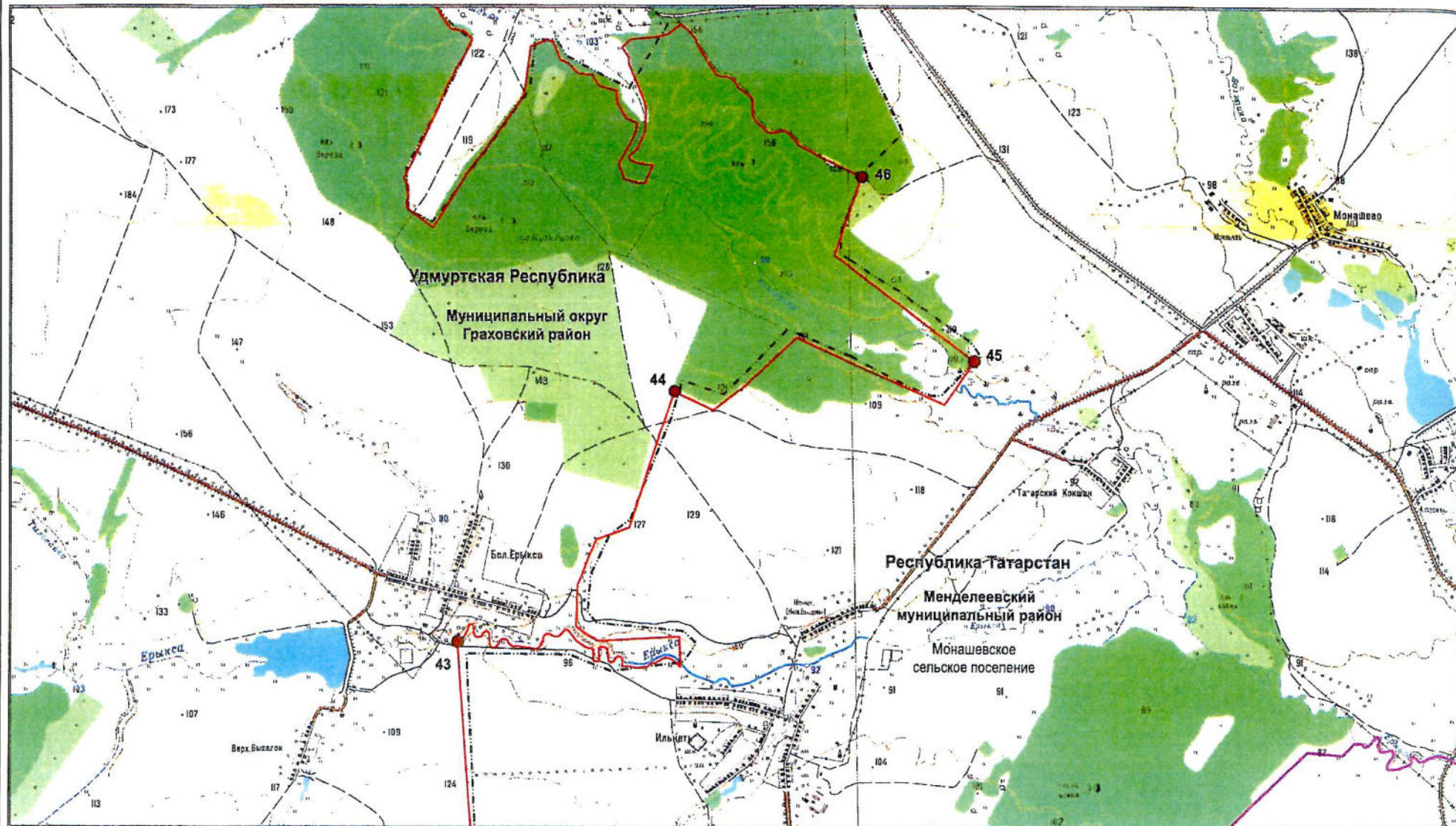
Используемые условные знаки и обозначения:

- 42 — поворотная точка границы
- граница между Республикой Татарстан и Удмуртской Республикой
- — — граница между субъектами Российской Федерации по данным картографической основы*

- граница поселения
- 74 — номер лесного квартала

*Цифровые топографические карты открытого пользования
ФГБУ «Центр геодезии, картографии и ИПД»
М 1:25 000, 2016 г.

Лист 15



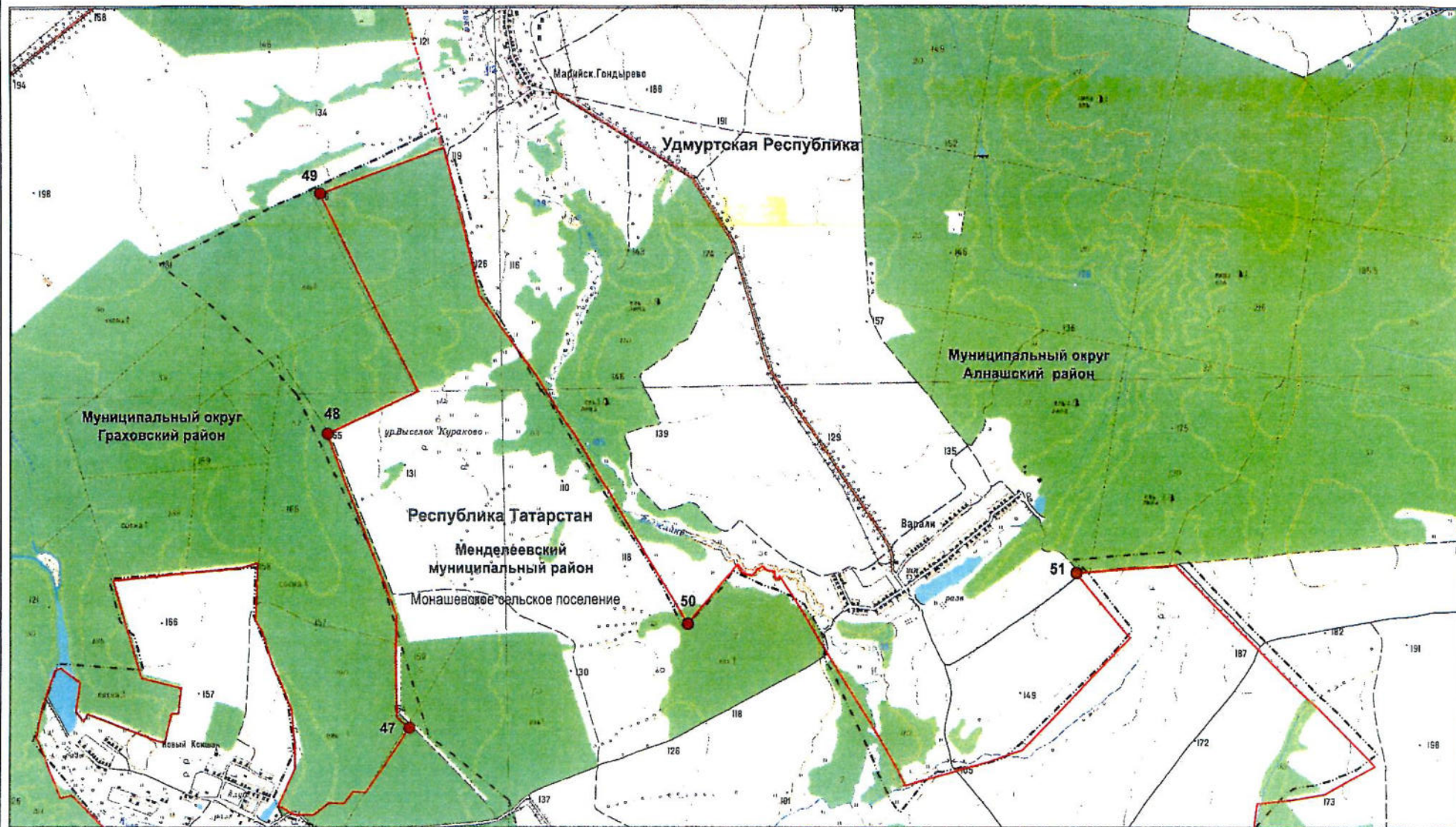
Масштаб 1:25 000

Используемые условные знаки и обозначения:

- 43 – поворотная точка границы
- граница между Республикой Татарстан и Удмуртской Республикой
- - - - - граница между субъектами Российской Федерации по данным картографической основы*
- граница поселения
- 9 – номер лесного квартала

*Цифровые топографические карты открытого пользования
ФГБУ «Центр геодезии, картографии и ИПД»
М 1:25 000, 2016 г.

Лист 16



Масштаб 1:25 000

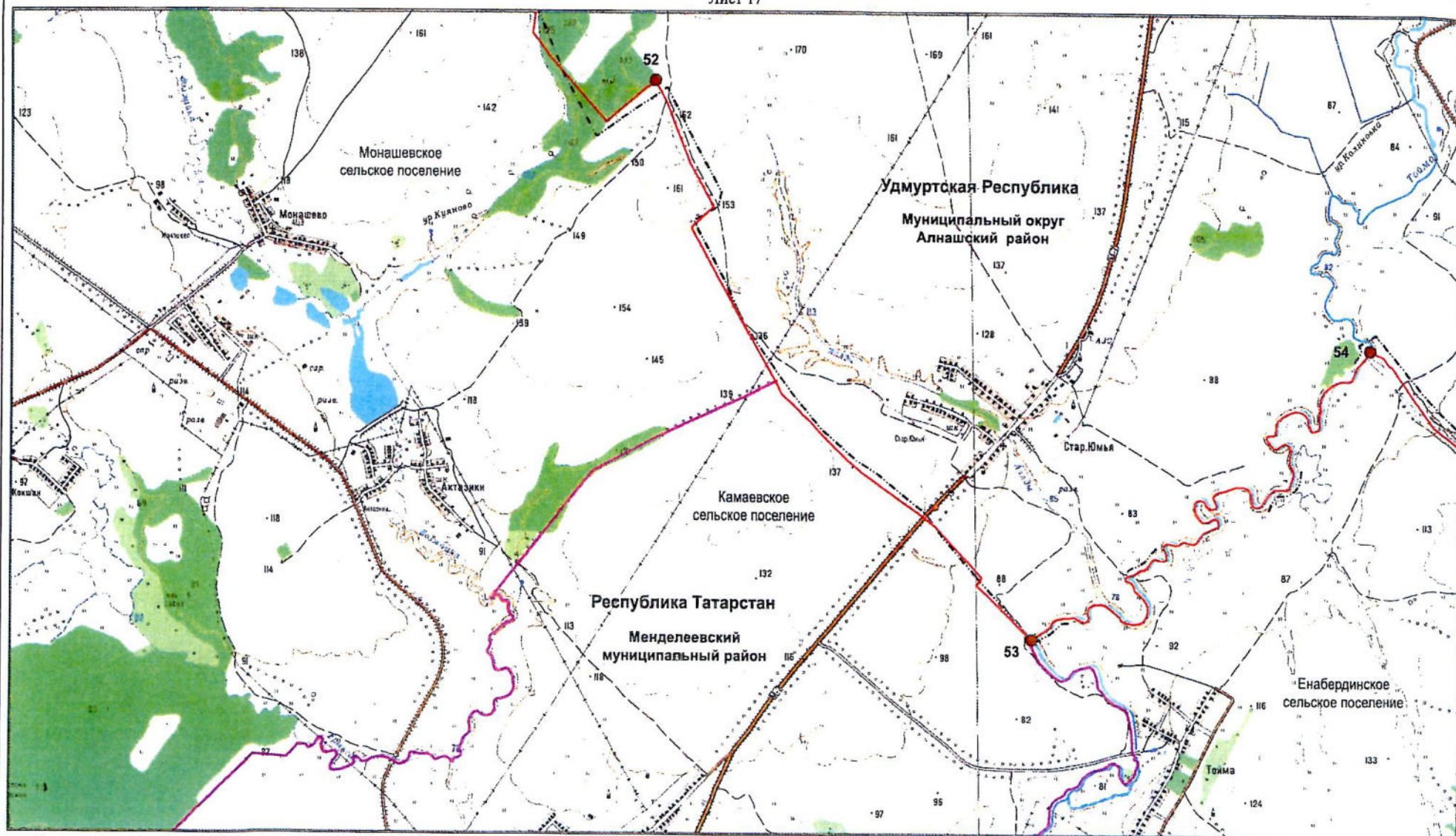
Используемые условные знаки и обозначения:

- 50 — поворотная точка границы
- граница между Республикой Татарстан и Удмуртской Республикой
- граница между субъектами Российской Федерации по данным картографической основы*

- - - - граница муниципального района, города, муниципального округа
- граница поселения
- 63 — номер лесного квартала

*Цифровые топографические карты открытого пользования
ФГБУ «Центр геодезии, картографии и ИПД»
М 1:25 000, 2016 г.

Лист 17



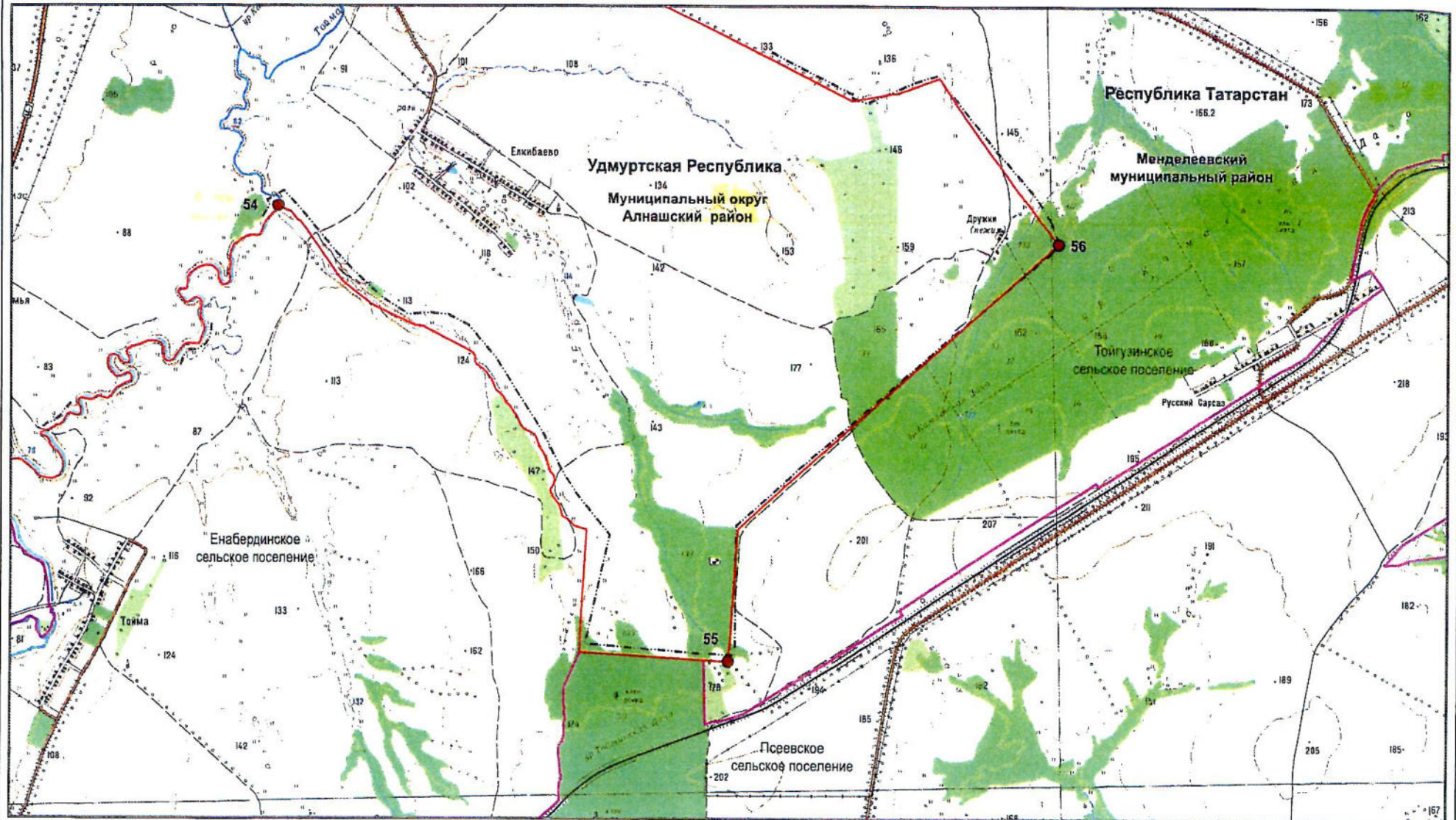
Масштаб 1:25 000

Используемые условные знаки и обозначения:

- 52 — поворотная точка границы
- граница между Республикой Татарстан и Удмуртской Республикой
- - - - - граница между субъектами Российской Федерации по данным картографической основы*
- граница поселения
- 63 — номер лесного квартала

*Цифровые топографические карты открытого пользования
ФГБУ «Центр геодезии, картографии и ИПД»
М 1:25 000, 2016 г.

Лист 18



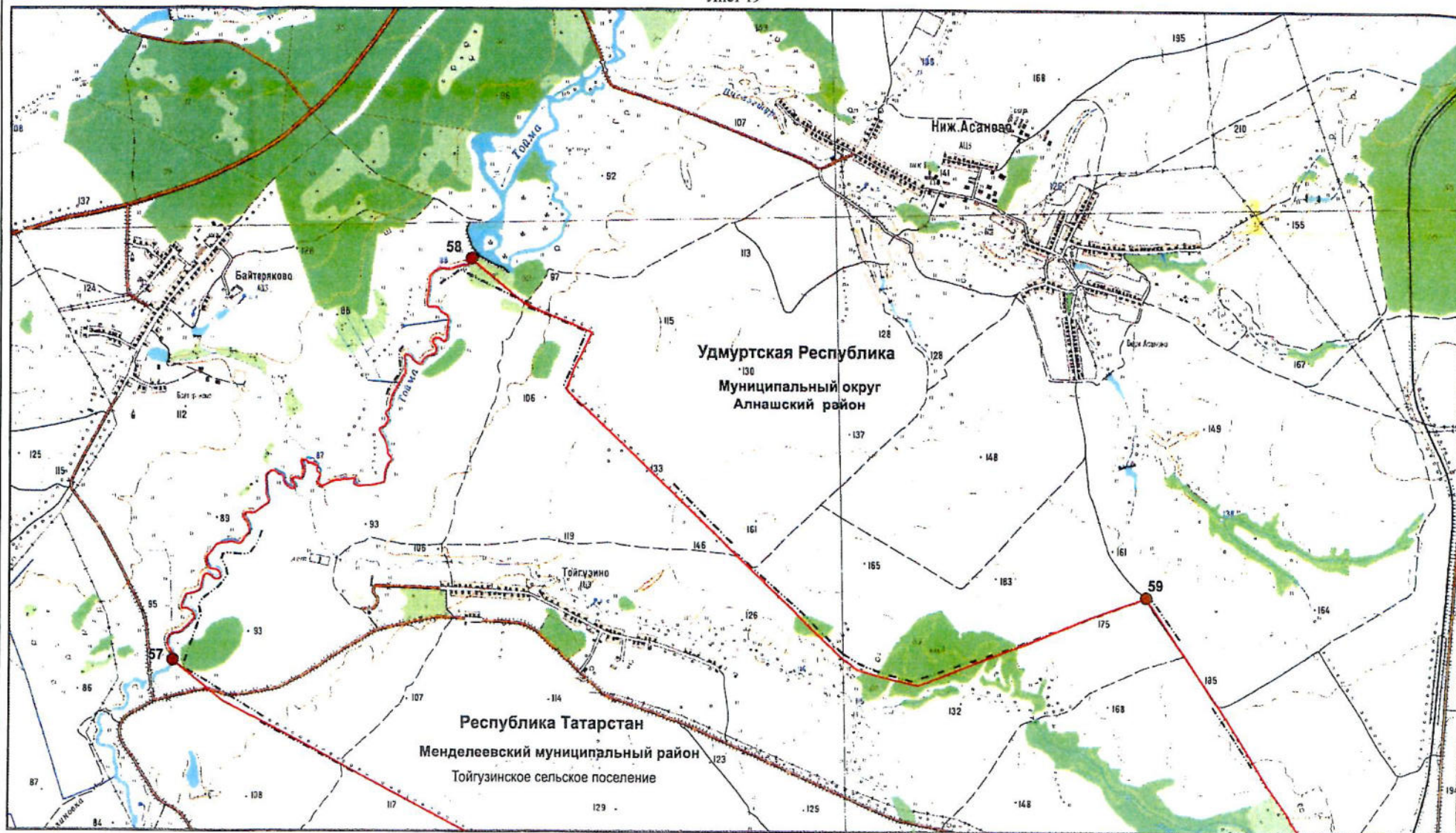
Масштаб 1:25 000

Используемые условные знаки и обозначения:

- 55 — поворотная точка границы
- граница между Республикой Татарстан и Удмуртской Республикой
- - - - граница между субъектами Российской Федерации по данным картографической основы*

- граница поселения
- 13 — номер лесного квартала

*Цифровые топографические карты открытого пользования
ФГБУ «Центр геодезии, картографии и ИПД»
М 1:25 000, 2016 г.



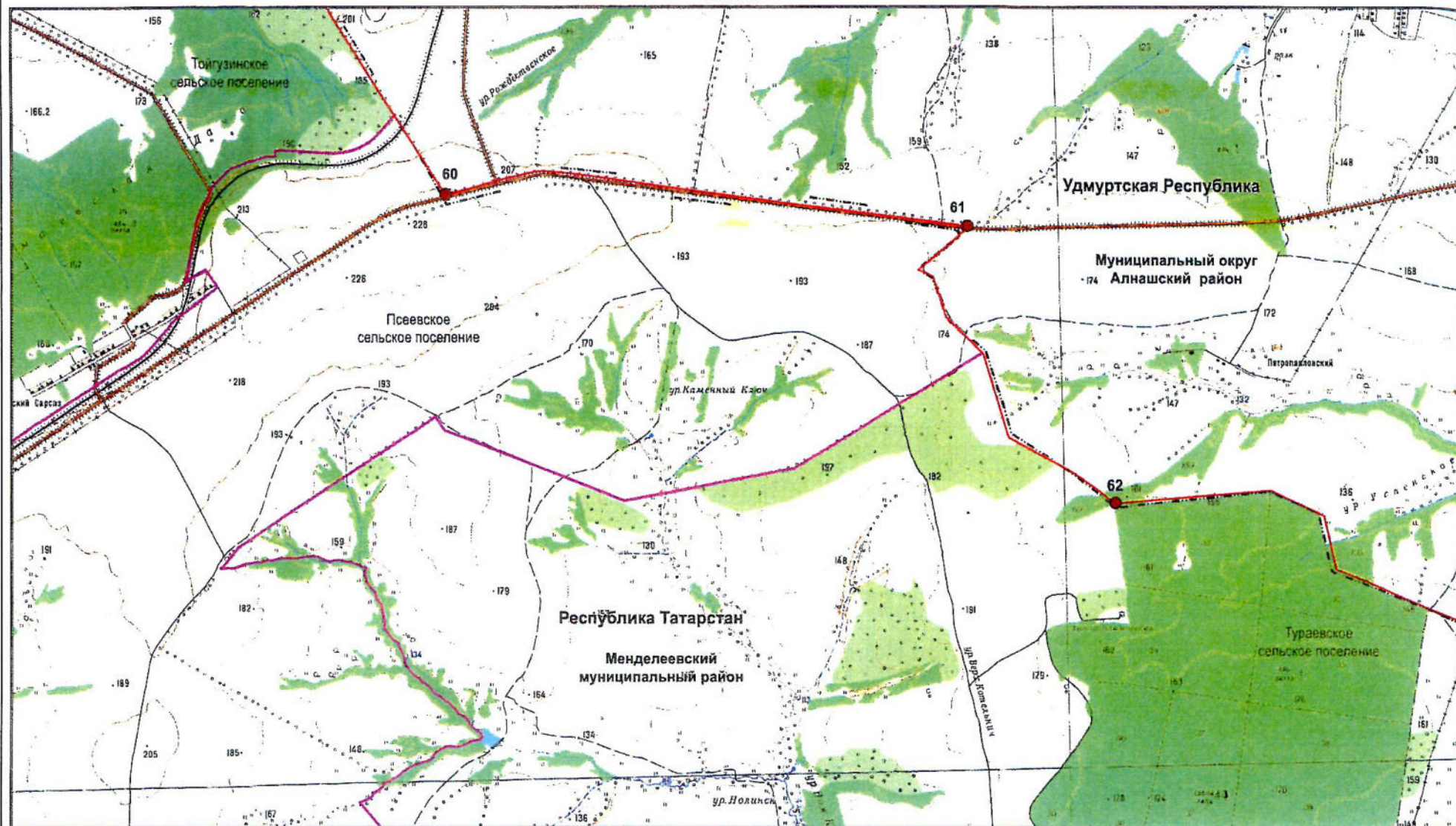
Масштаб 1:25 000

Используемые условные знаки и обозначения:

- 57 – поворотная точка границы
- – граница между Республикой Татарстан и Удмуртской Республикой
- – граница поселения
- граница между субъектами Российской Федерации по данным картографической основы*
- 67 – номер лесного квартала

*Цифровые топографические карты открытого пользования
ФГБУ «Центр геодезии, картографии и ИПД»
М 1:25 000, 2016 г.

Лист 20



Масштаб 1:25 000

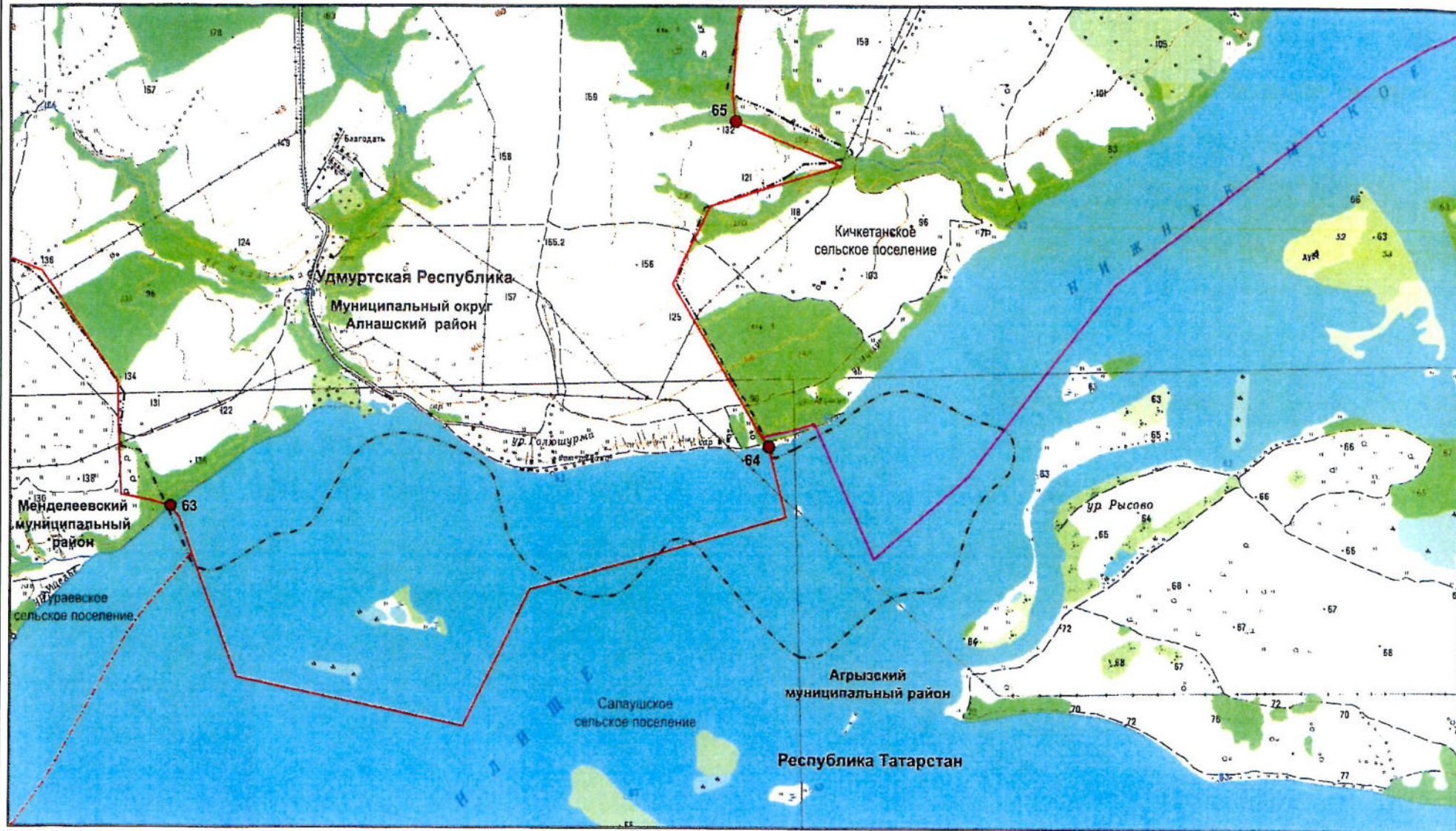
Используемые условные знаки и обозначения:

- 60 – поворотная точка границы
- граница между Республикой Татарстан и Удмуртской Республикой
- — — — — граница между субъектами Российской Федерации по данным картографической основы*

- граница поселения
- 32 — номер лесного квартала

*Цифровые топографические карты открытого пользования
ФГБУ «Центр геодезии, картографии и ИПД»
М 1:25 000, 2016 г.

Лист 21



Масштаб 1:25 000

Используемые условные знаки и обозначения:

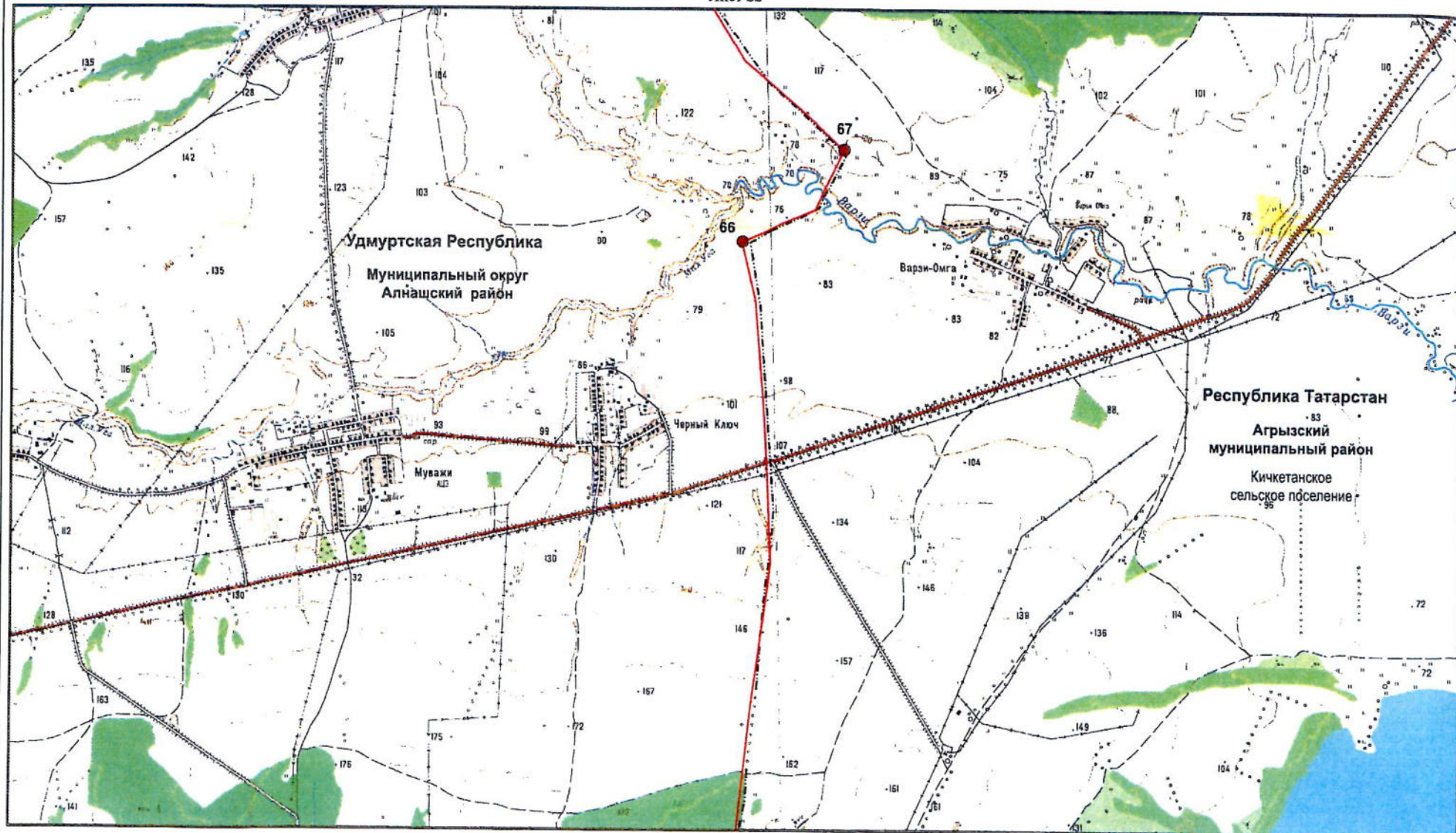
- 63 – поворотная точка границы
- — граница между Республикой Татарстан и Удмуртской Республикой
- · - · - граница между субъектами Российской Федерации по данным картографической основы*

- — граница поселения
- 76 — номер лесного квартала

*Цифровые топографические карты открытого пользования
ФГБУ «Центр геодезии, картографии и ИПД»
М 1:25 000, 2016 г.

Графическое описание местоположения границы между субъектами Российской Федерации –
Республикой Татарстан и Удмуртской Республикой

Лист 22



Масштаб 1:25 000

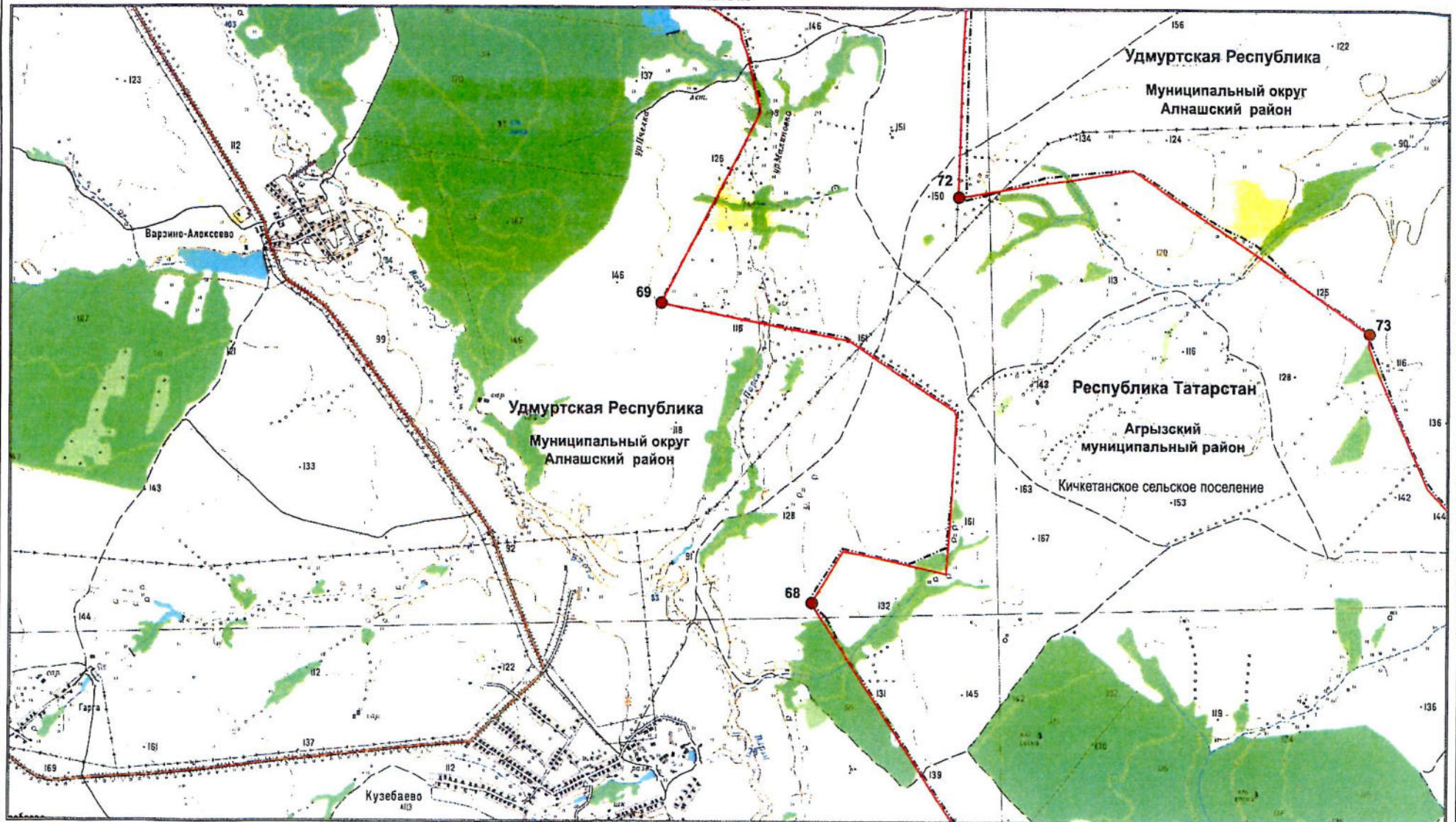
Используемые условные знаки и обозначения:

- 67 – поворотная точка границы
- — граница между Республикой Татарстан и Удмуртской Республикой
- · - · - · - граница между субъектами Российской Федерации по данным картографической основы*

- — граница поселения
- 76 — номер лесного квартала

*Цифровые топографические карты открытого пользования
ФГБУ «Центр геодезии, картографии и ИПД»
М 1:25 000, 2016 г.

Лист 23



Масштаб 1:25 000

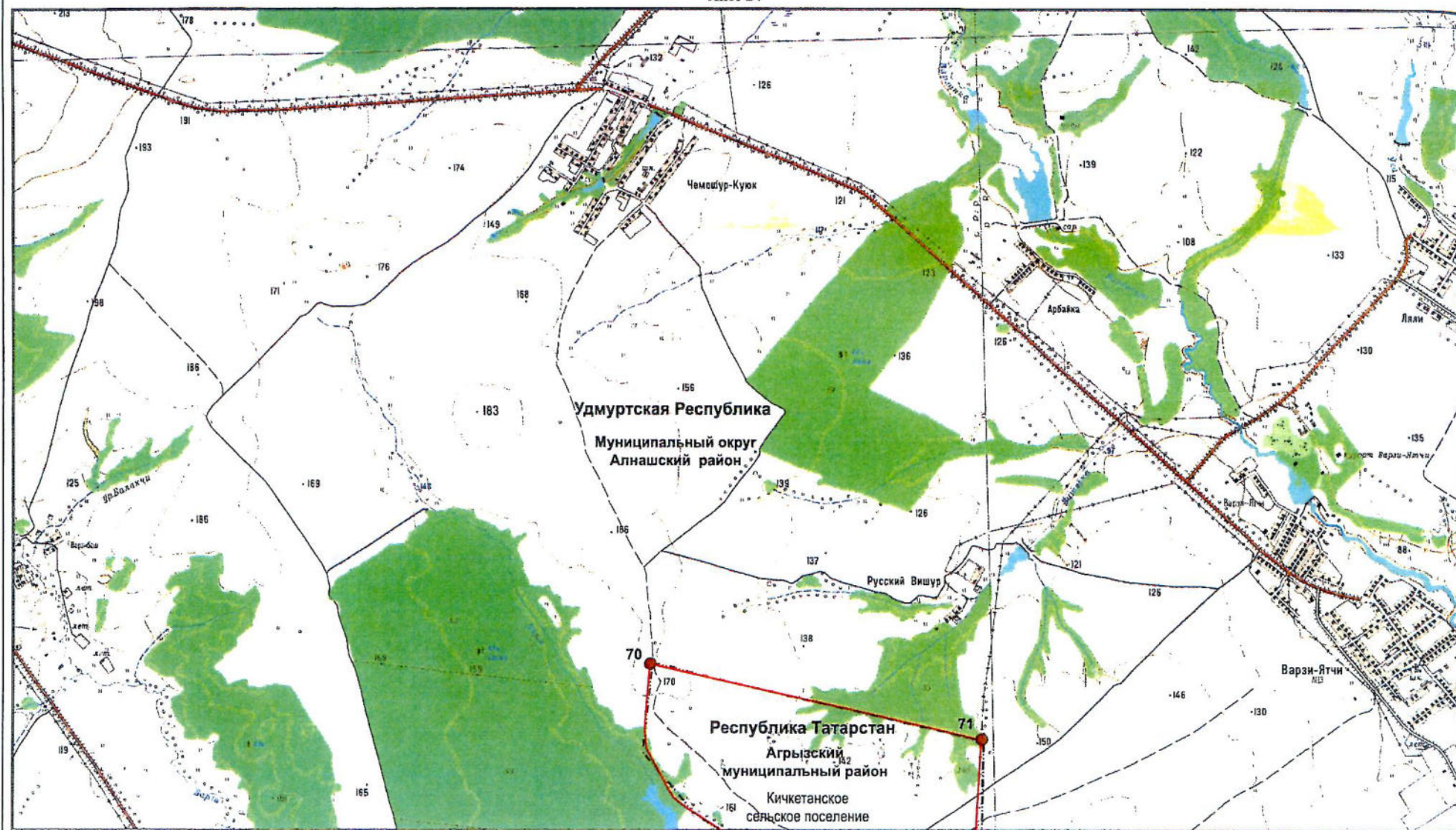
Используемые условные знаки и обозначения:

- 68 – поворотная точка границы
- граница между Республикой Татарстан и Удмуртской Республикой
- - - граница между субъектами Российской Федерации по данным картографической основы*

148 – номер лесного квартала

*Цифровые топографические карты открытого пользования
ФГБУ «Центр геодезии, картографии и ИПД»
М 1:25 000, 2016 г.

Лист 24



Масштаб 1:25 000

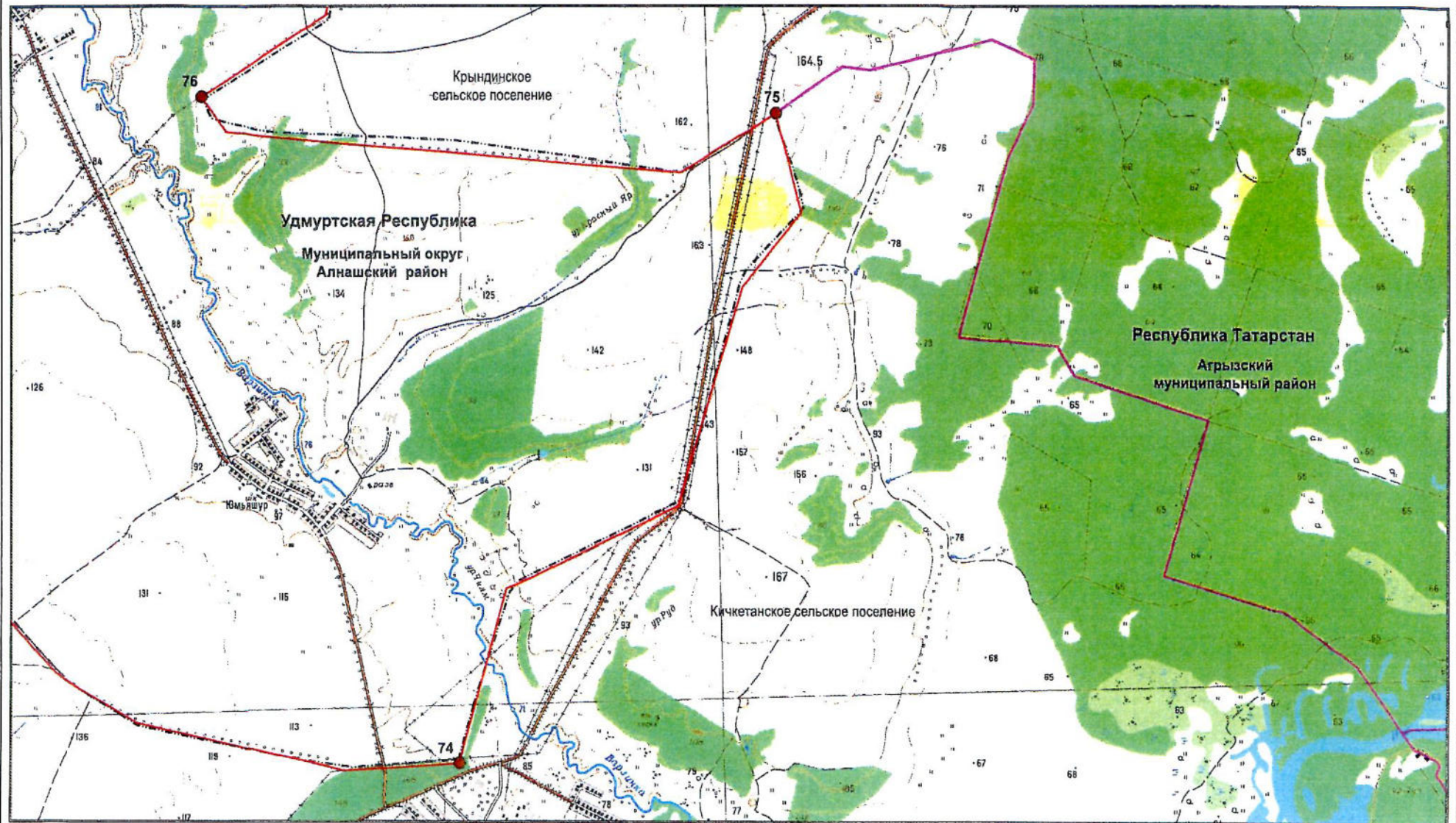
Используемые условные знаки и обозначения:

- 70 – поворотная точка границы
- граница между Республикой Татарстан и Удмуртской Республикой
- — — граница между субъектами Российской Федерации по данным картографической основы*

72 – номер лесного квартала

*Цифровые топографические карты открытого пользования
ФГБУ «Центр геодезии, картографии и ИПД»
М 1:25 000, 2016 г.

Лист 25



Масштаб 1:25 000

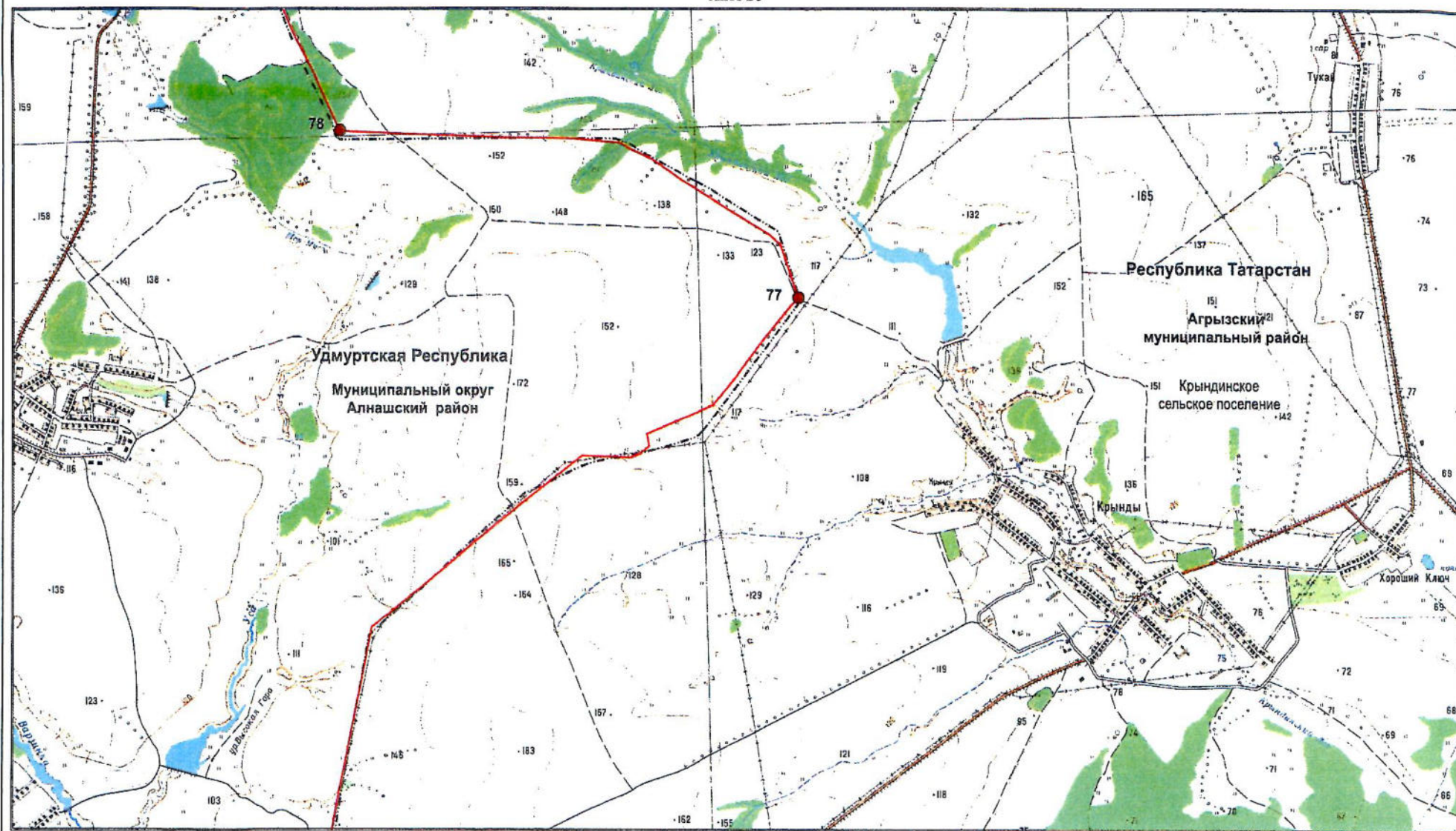
Используемые условные знаки и обозначения:

- 74 – поворотная точка границы
- граница между Республикой Татарстан и Удмуртской Республикой
- — — граница между субъектами Российской Федерации по данным картографической основы*

- граница поселения
- 148 – номер лесного квартала

*Цифровые топографические карты открытого пользования
ФГБУ «Центр геодезии, картографии и ИПД»
М 1:25 000, 2016 г.

Лист 26



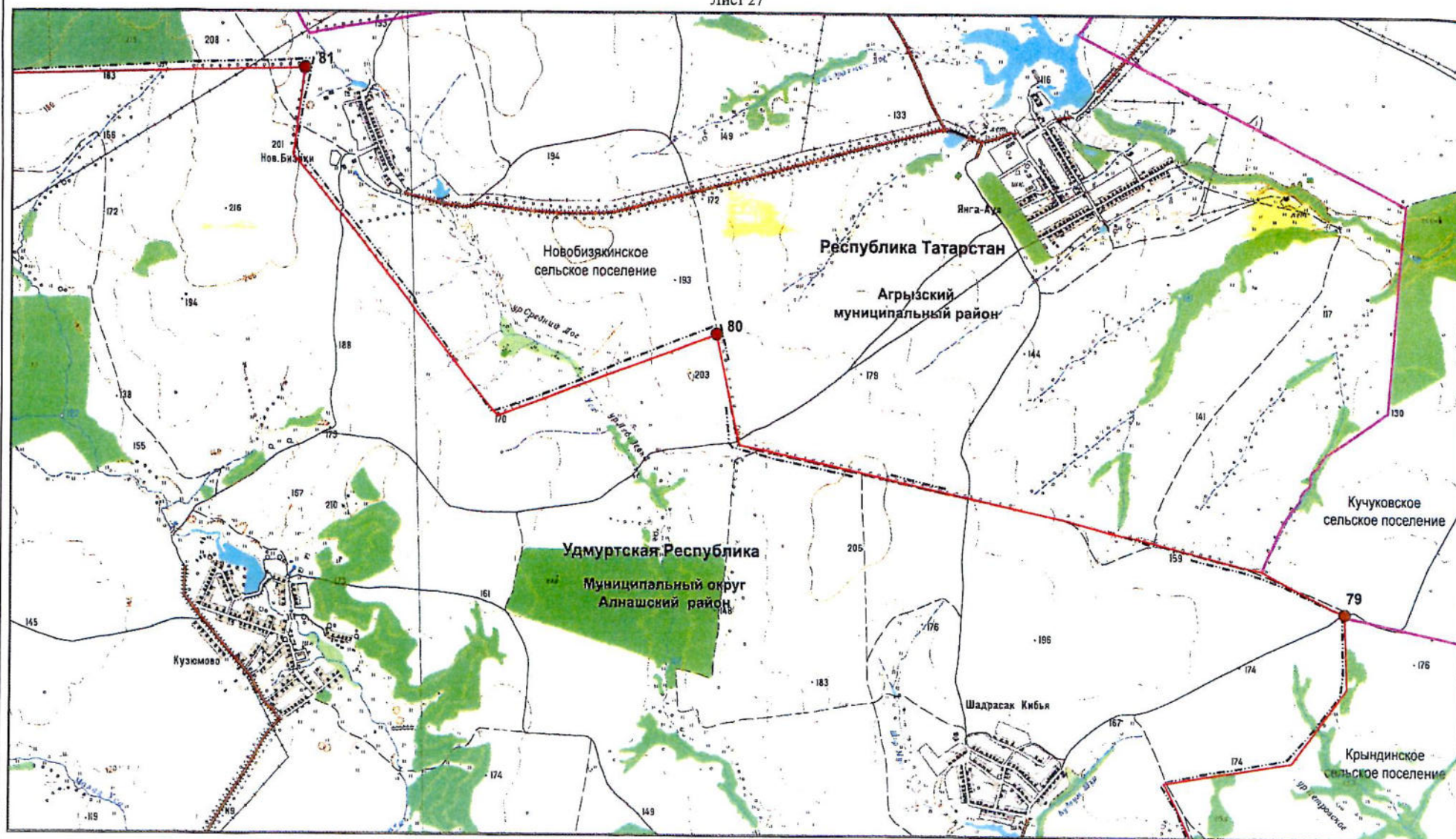
Масштаб 1:25 000

Используемые условные знаки и обозначения:

- 77 – поворотная точка границы
- граница между Республикой Татарстан и Удмуртской Республикой
- — — граница между субъектами Российской Федерации по данным картографической основы*

153 — номер лесного квартала

*Цифровые топографические карты открытого пользования
ФГБУ «Центр геодезии, картографии и ИПД»
М 1:25 000, 2016 г.



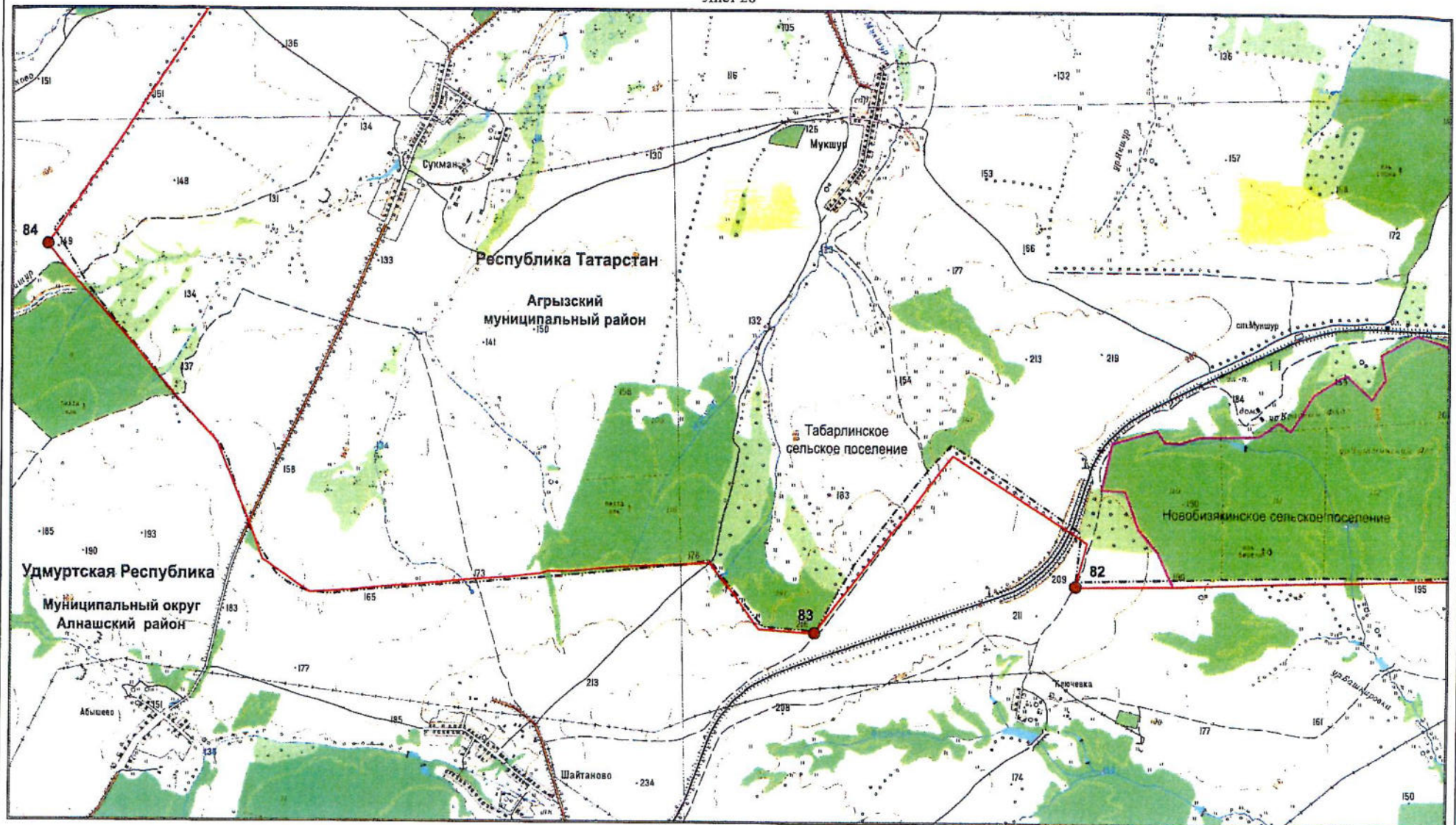
Масштаб 1:25 000

Используемые условные знаки и обозначения:

- 79 – поворотная точка границы
- граница между Республикой Татарстан и Удмуртской Республикой
- - - граница между субъектами Российской Федерации по данным картографической основы*

- граница поселения
- 153 – номер лесного квартала

*Цифровые топографические карты открытого пользования
ФГБУ «Центр геодезии, картографии и ИПД»
М 1:25 000, 2016 г.

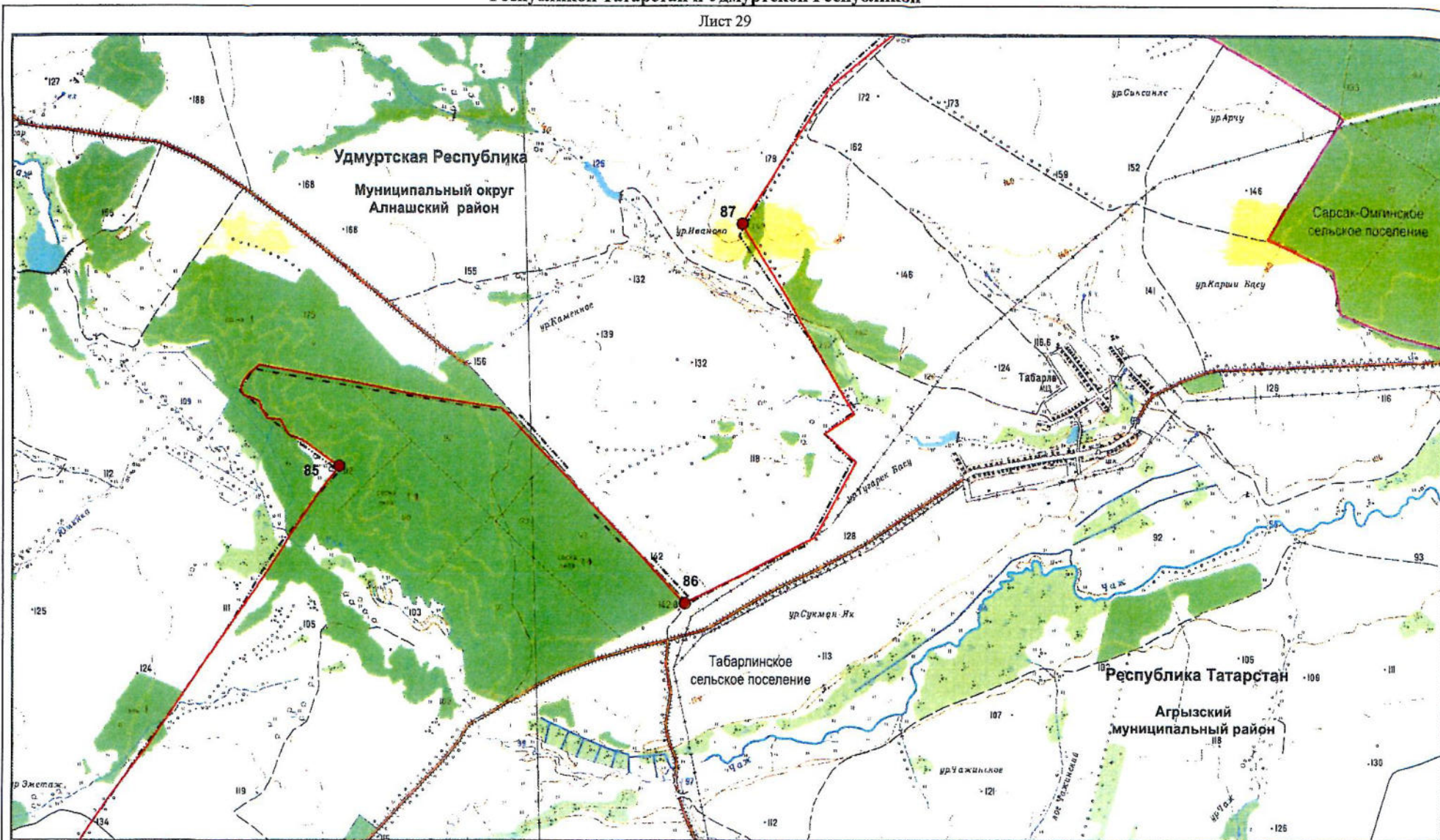


Масштаб 1:25 000

Используемые условные знаки и обозначения:

- 84 – поворотная точка границы
- граница между Республикой Татарстан и Удмуртской Республикой
- граница между субъектами Российской Федерации по данным картографической основы*
- граница поселения
- 7 – номер лесного квартала

*Цифровые топографические карты открытого пользования
ФГБУ «Центр геодезии, картографии и ИПД»
М 1:25 000, 2016 г.



Масштаб 1:25 000

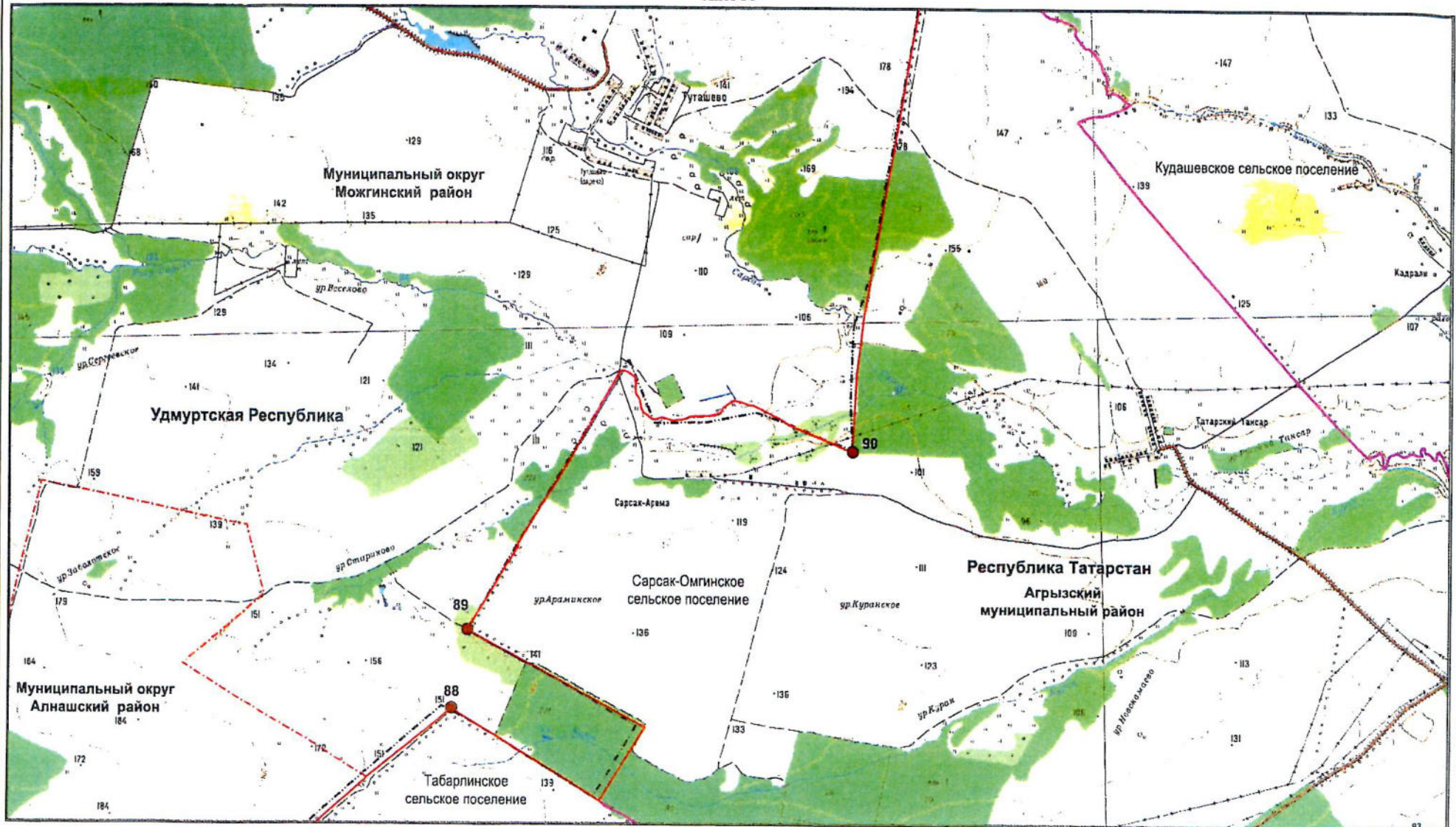
Используемые условные знаки и обозначения:

- 85 – поворотная точка границы
- граница между Республикой Татарстан и Удмуртской Республикой
- · - · - граница между субъектами Российской Федерации по данным картографической основы*

92 – номер лесного квартала

*Цифровые топографические карты открытого пользования
ФГБУ «Центр геодезии, картографии и ИПД»
М 1:25 000, 2016 г.

Лист 30



Масштаб 1:25 000

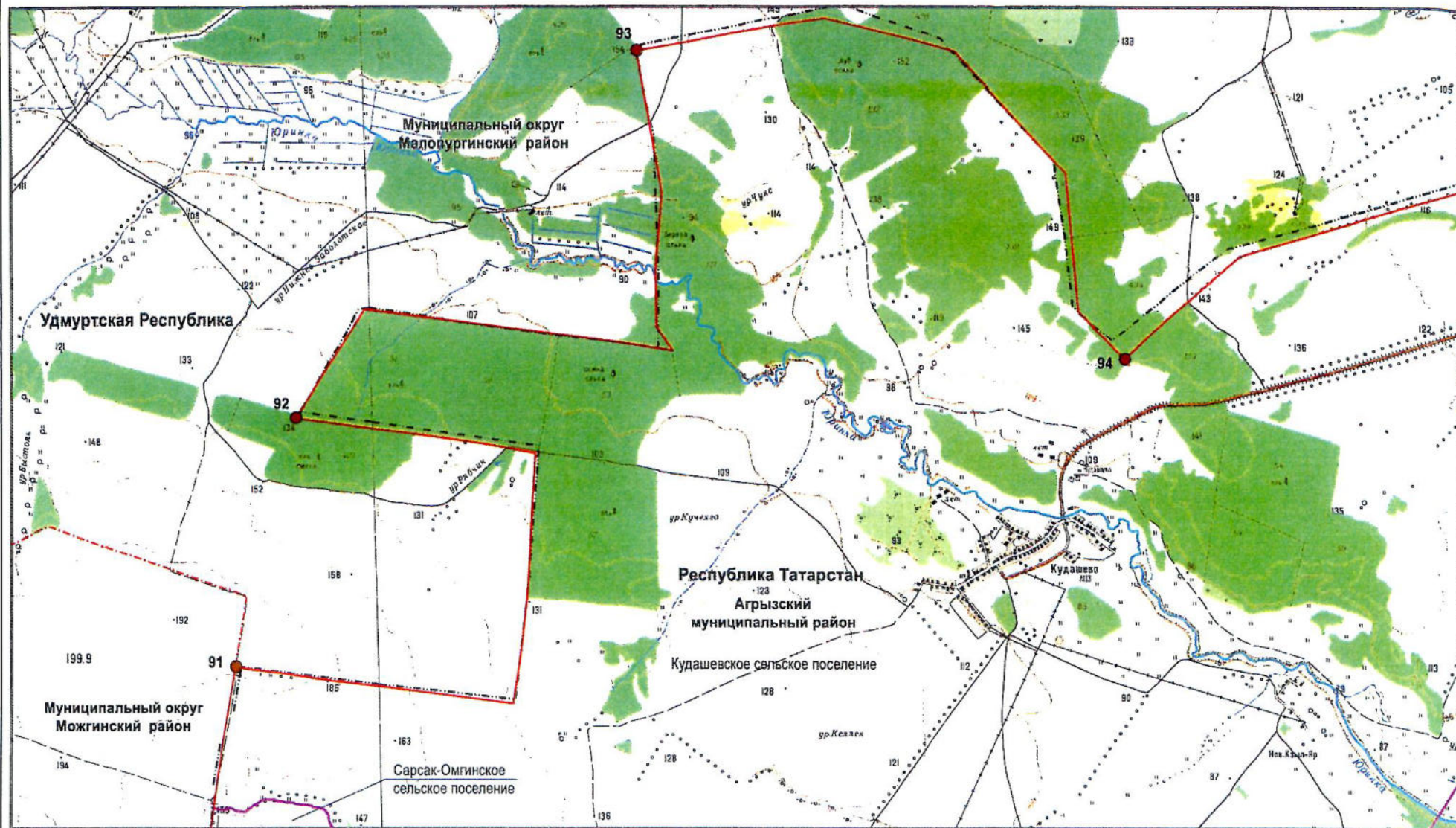
Используемые условные знаки и обозначения:

- 89 – поворотная точка границы
- граница между Республикой Татарстан и Удмуртской Республикой
- - - граница между субъектами Российской Федерации по данным картографической основы*

- - - граница муниципального района, города, муниципального округа
- граница поселения
- 75 – номер лесного квартала

*Цифровые топографические карты открытого пользования
ФГБУ «Центр геодезии, картографии и ИПД»
М 1:25 000, 2016 г.

Лист 31



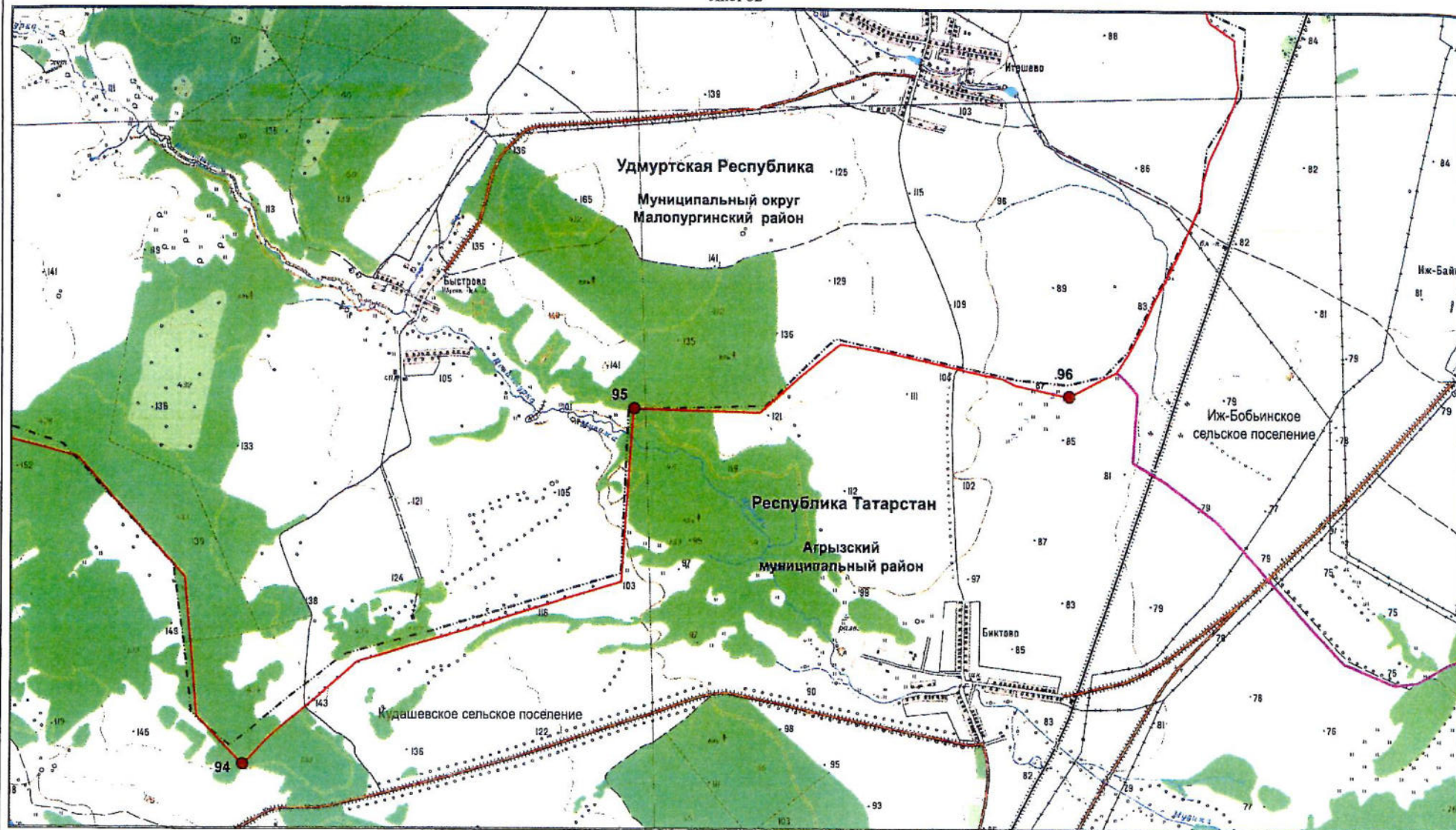
Масштаб 1:25 000

Используемые условные знаки и обозначения:

- 91 – поворотная точка границы
- — — — — граница между Республикой Татарстан и Удмуртской Республикой
- - - - - граница между субъектами Российской Федерации по данным картографической основы*

- — — — — граница муниципального района, города, муниципального округа
- — — — — граница поселения
- 57 — номер лесного квартала

*Цифровые топографические карты открытого пользования
ФГБУ «Центр геодезии, картографии и ИПД»
М 1:25 000, 2016 г.

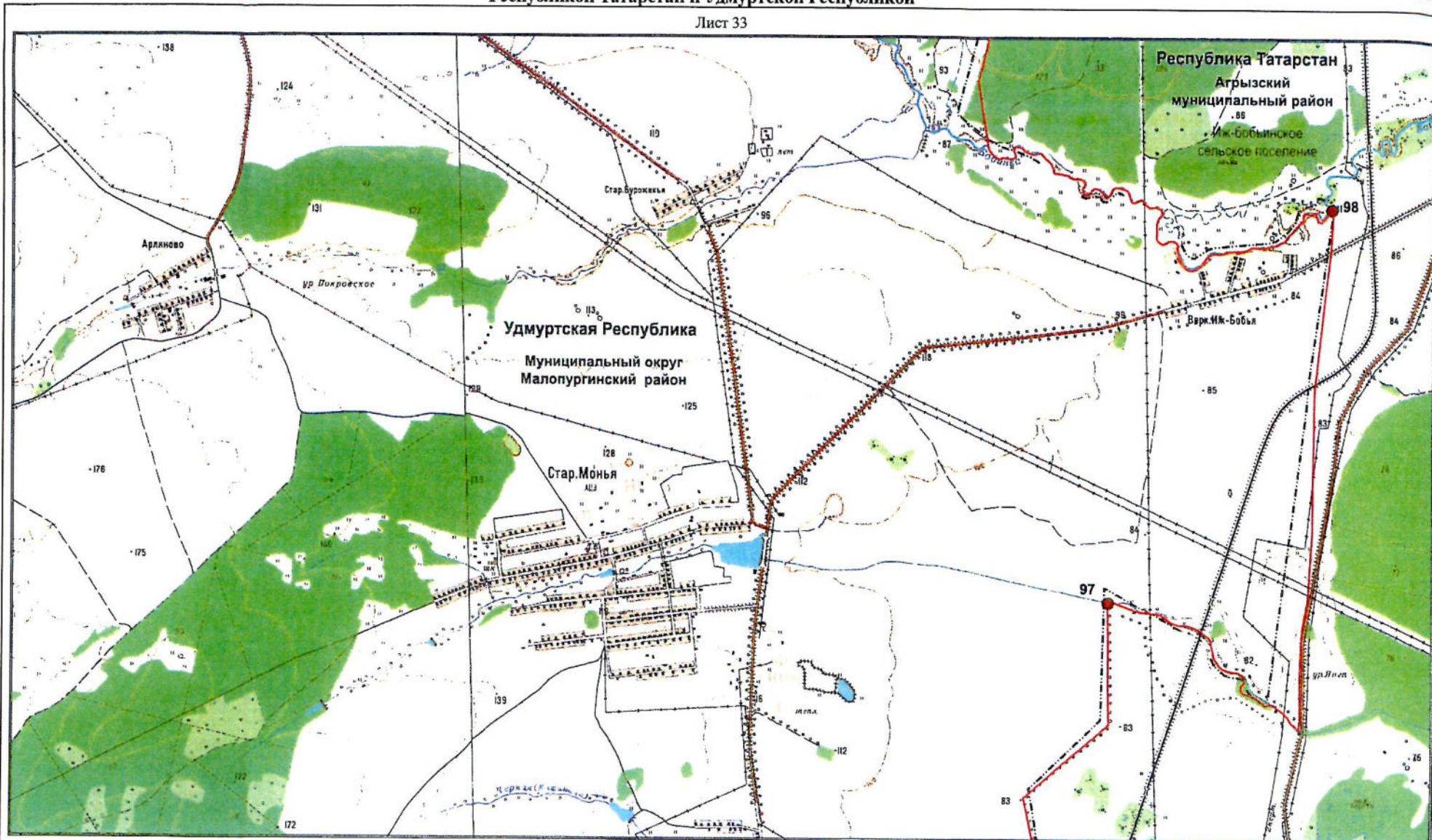


Масштаб 1:25 000

Используемые условные знаки и обозначения:

- | | | | |
|-----------|--|----|--------------------------|
| ● 89 | – поворотная точка границы | — | – граница поселения |
| — | – граница между Республикой Татарстан и Удмуртской Республикой | 48 | – номер лесного квартала |
| - · - · - | – граница между субъектами Российской Федерации по данным картографической основы* | | |

*Цифровые топографические карты открытого пользования
ФГБУ «Центр геодезии, картографии и ИПД»
М 1:25 000, 2016 г.



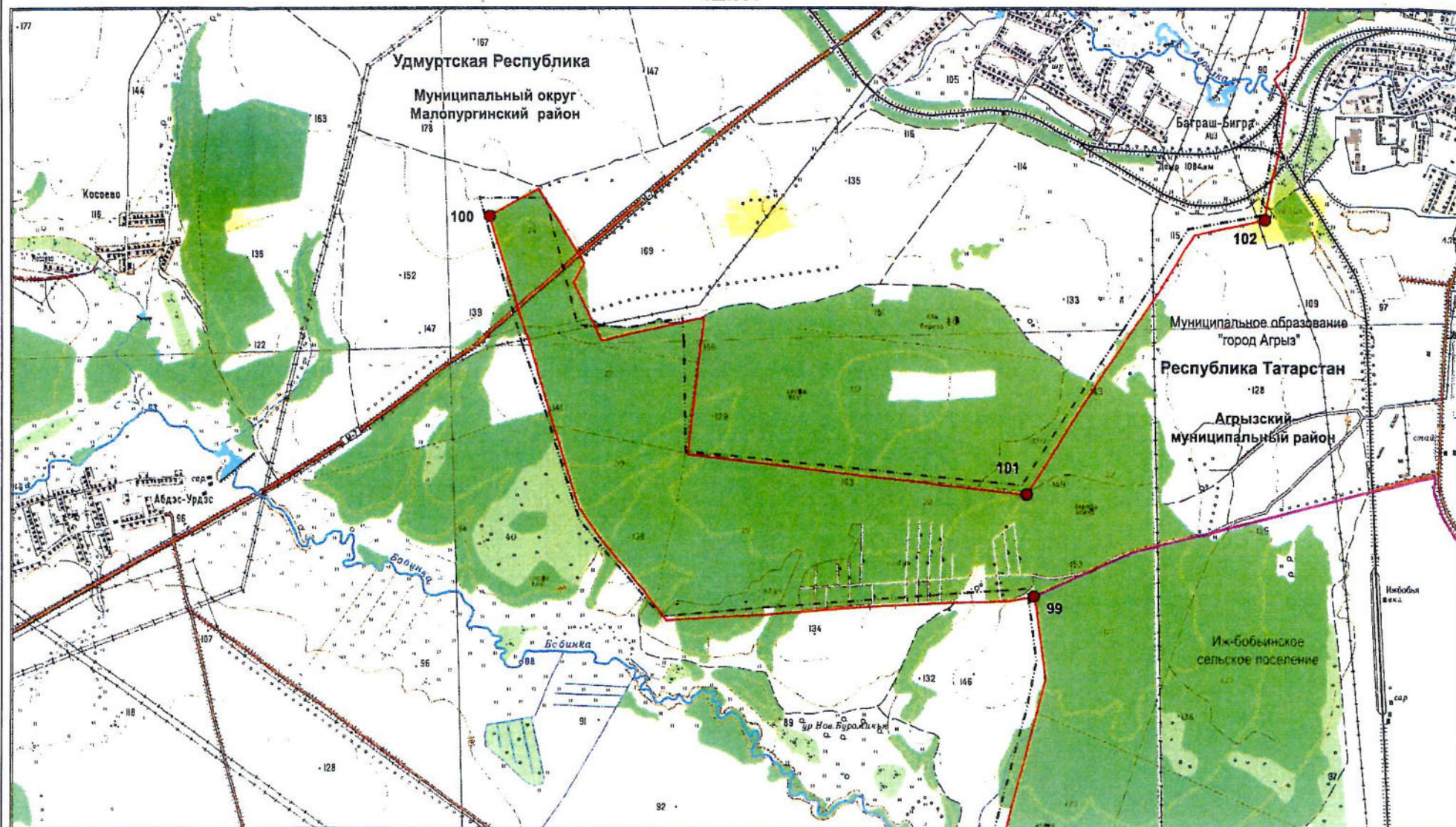
Масштаб 1:25 000

Используемые условные знаки и обозначения:

- 98 – поворотная точка границы
- граница между Республикой Татарстан и Удмуртской Республикой
- - - - граница между субъектами Российской Федерации по данным картографической основы*

123 – номер лесного квартала

*Цифровые топографические карты открытого пользования
ФГБУ «Центр геодезии, картографии и ИПД»
М 1:25 000, 2016 г.



Масштаб 1:25 000

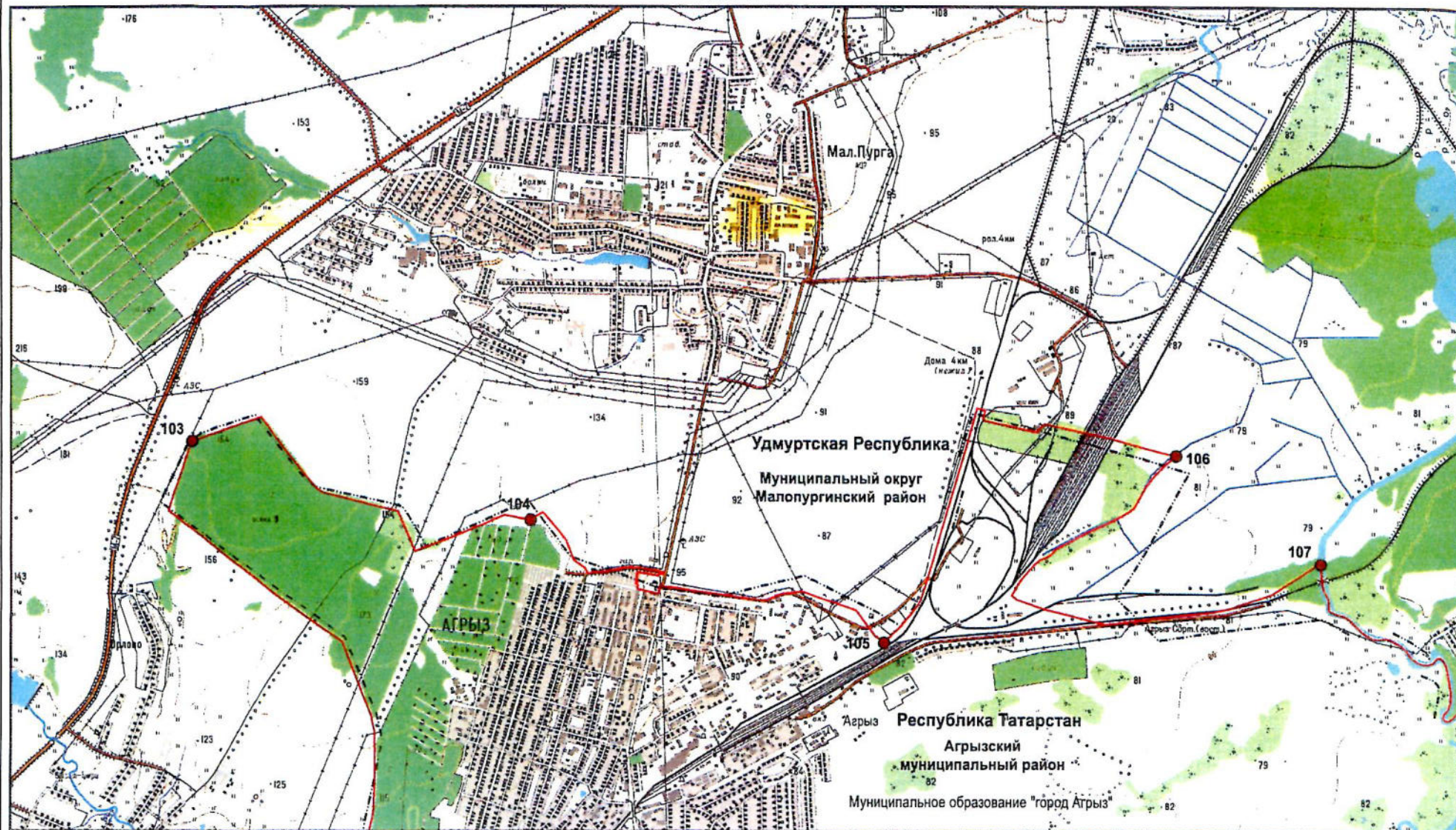
Используемые условные знаки и обозначения:

- 99 — поворотная точка границы
- — граница между Республикой Татарстан и Удмуртской Республикой
- - - - граница между субъектами Российской Федерации по данным картографической основы*

- — граница поселения
- 20 — номер лесного квартала

*Цифровые топографические карты открытого пользования
ФГБУ «Центр геодезии, картографии и ИПД»
М 1:25 000, 2016 г.

Лист 35



Масштаб 1:25 000

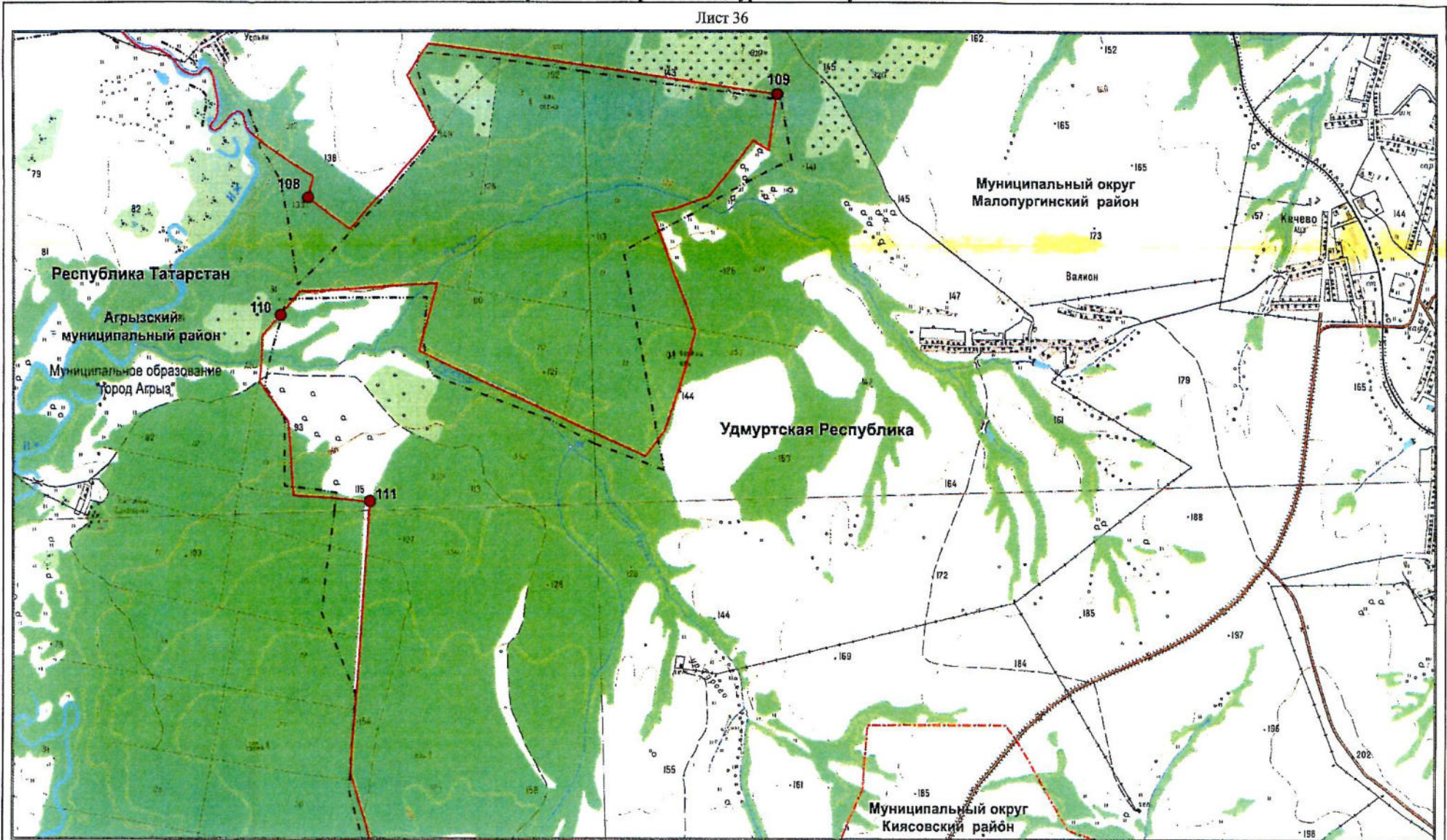
Используемые условные знаки и обозначения:

- 104 – поворотная точка границы
- граница между Республикой Татарстан и Удмуртской Республикой
- - - граница между субъектами Российской Федерации по данным картографической основы*

2 – номер лесного квартала

*Цифровые топографические карты открытого пользования
ФГБУ «Центр геодезии, картографии и ИПД»
М 1:25 000, 2016 г.

Лист 36



Масштаб 1:25 000

Используемые условные знаки и обозначения:

- 108 – поворотная точка границы
- граница между Республикой Татарстан и Удмуртской Республикой
- - - граница между субъектами Российской Федерации по данным картографической основы*

- - - граница муниципального района, города, муниципального округа
- граница поселения
- 26 – номер лесного квартала

* Цифровые топографические карты открытого пользования
ФГБУ «Центр геодезии, картографии и ИПД»
М 1:25 000, 2016 г.

Лист 37



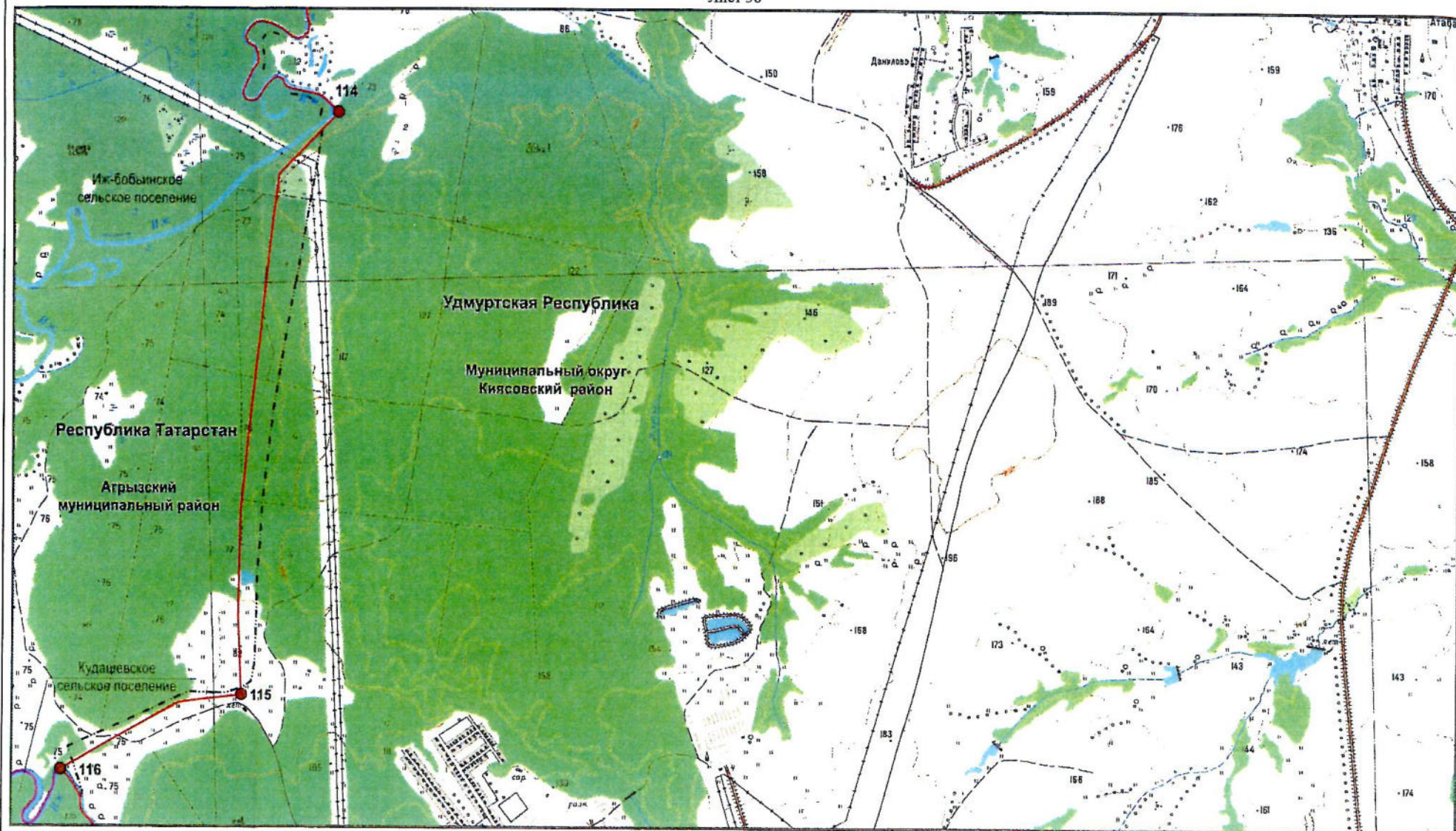
Масштаб 1:25 000

Используемые условные знаки и обозначения:

- 112 – поворотная точка границы
- граница между Республикой Татарстан и Удмуртской Республикой
- - - - - граница между субъектами Российской Федерации по данным картографической основы*

- - - - - граница муниципального района, города, муниципального округа
- граница поселения
- 33 – номер лесного квартала

*Цифровые топографические карты открытого пользования
ФГБУ «Центр геодезии, картографии и ИПД»
М 1:25 000, 2016 г.



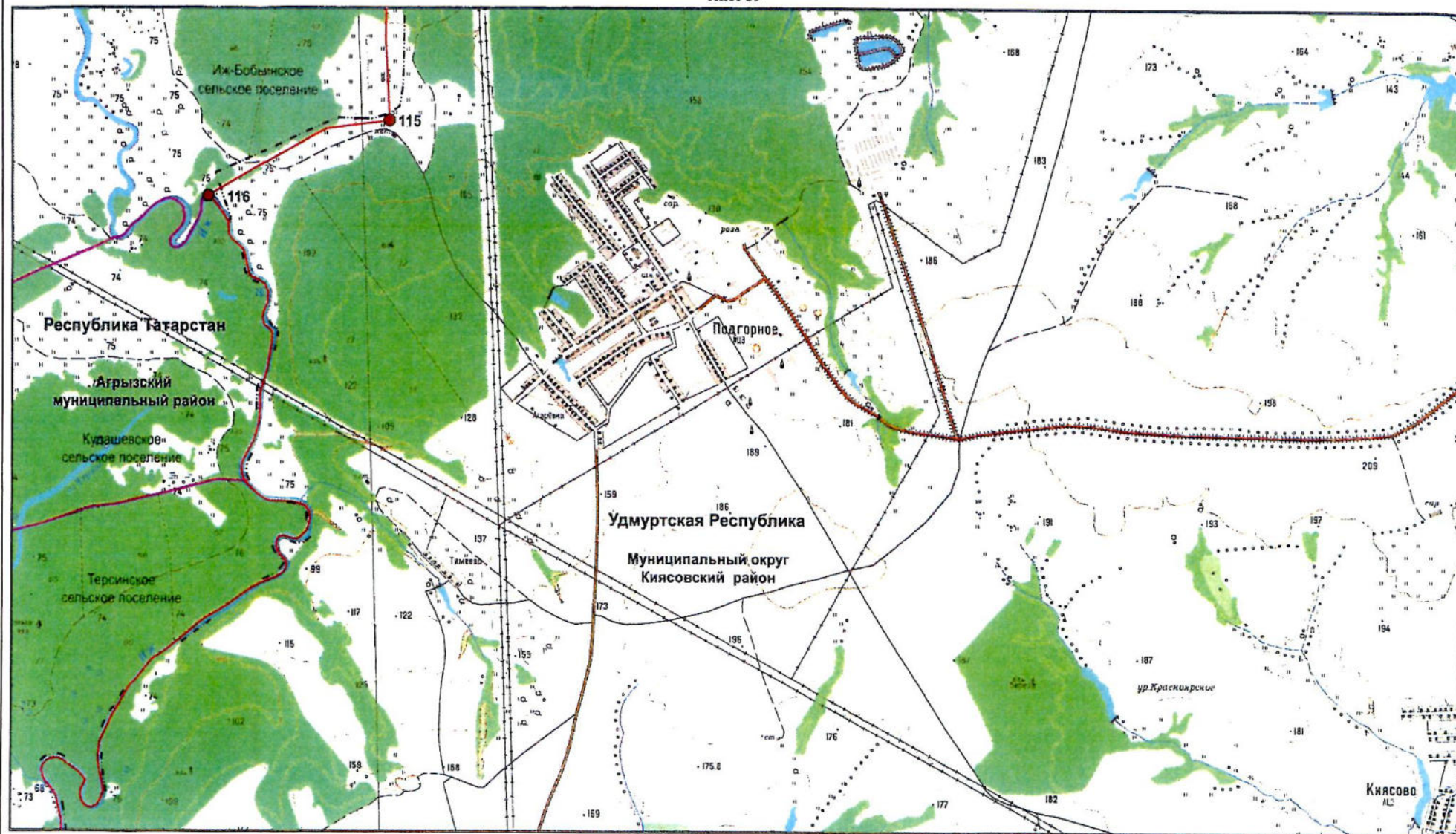
Масштаб 1:25 000

Используемые условные знаки и обозначения:

- 114 – поворотная точка границы
- граница между Республикой Татарстан и Удмуртской Республикой
- — — граница между субъектами Российской Федерации по данным картографической основы*

- граница поселения
- 45 – номер лесного квартала

*Цифровые топографические карты открытого пользования
ФГБУ «Центр геодезии, картографии и ИПД»
М 1:25 000, 2016 г.



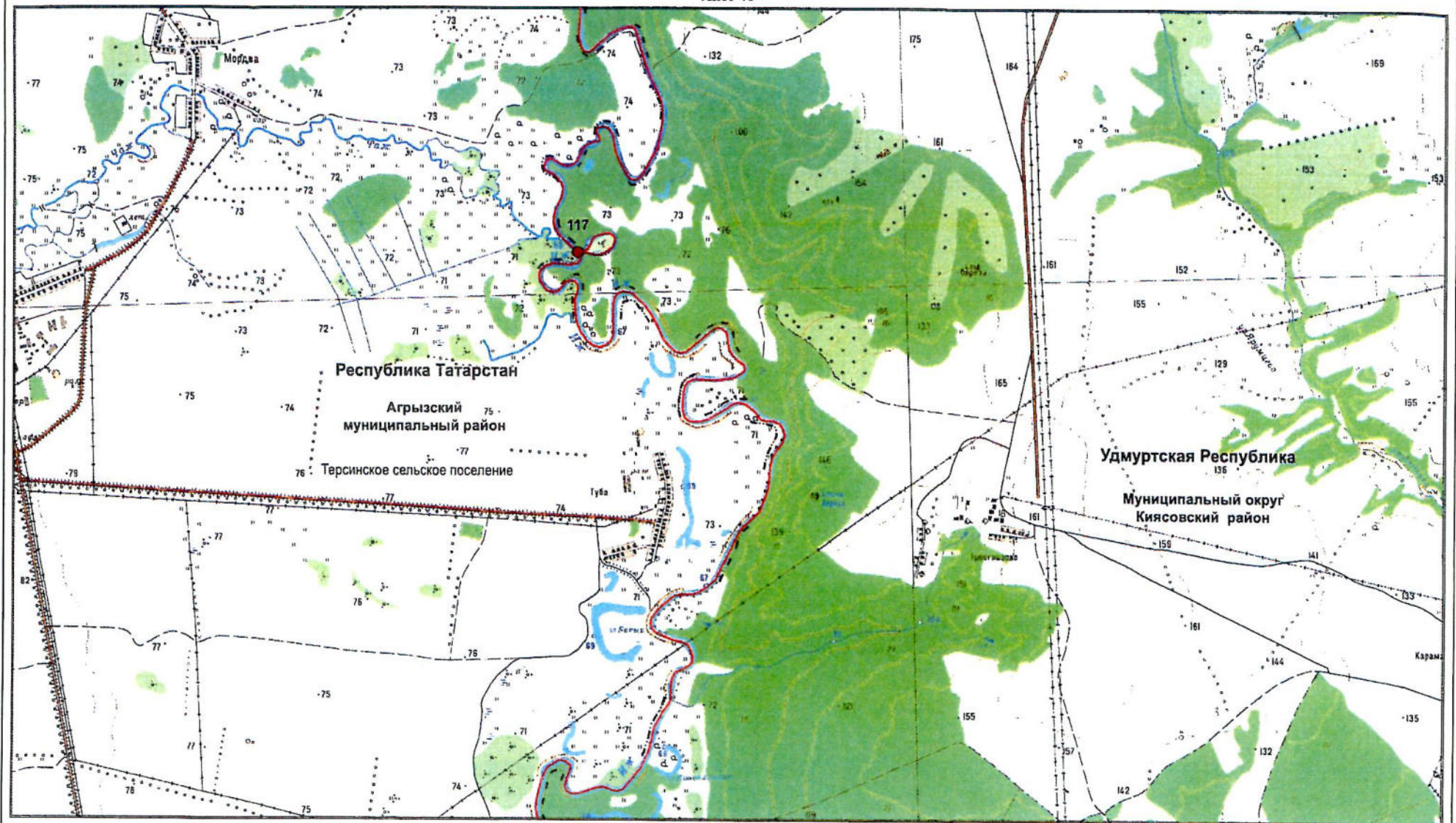
Используемые условные знаки и обозначения:

- 115 – поворотная точка границы
- граница между Республикой Татарстан и Удмуртской Республикой
- — — граница между субъектами Российской Федерации по данным картографической основы*

- граница поселения
- 47 – номер лесного квартала

*Цифровые топографические карты открытого пользования
ФГБУ «Центр геодезии, картографии и ИПД»
М 1:25 000, 2016 г.

Лист 40



Масштаб 1:25 000

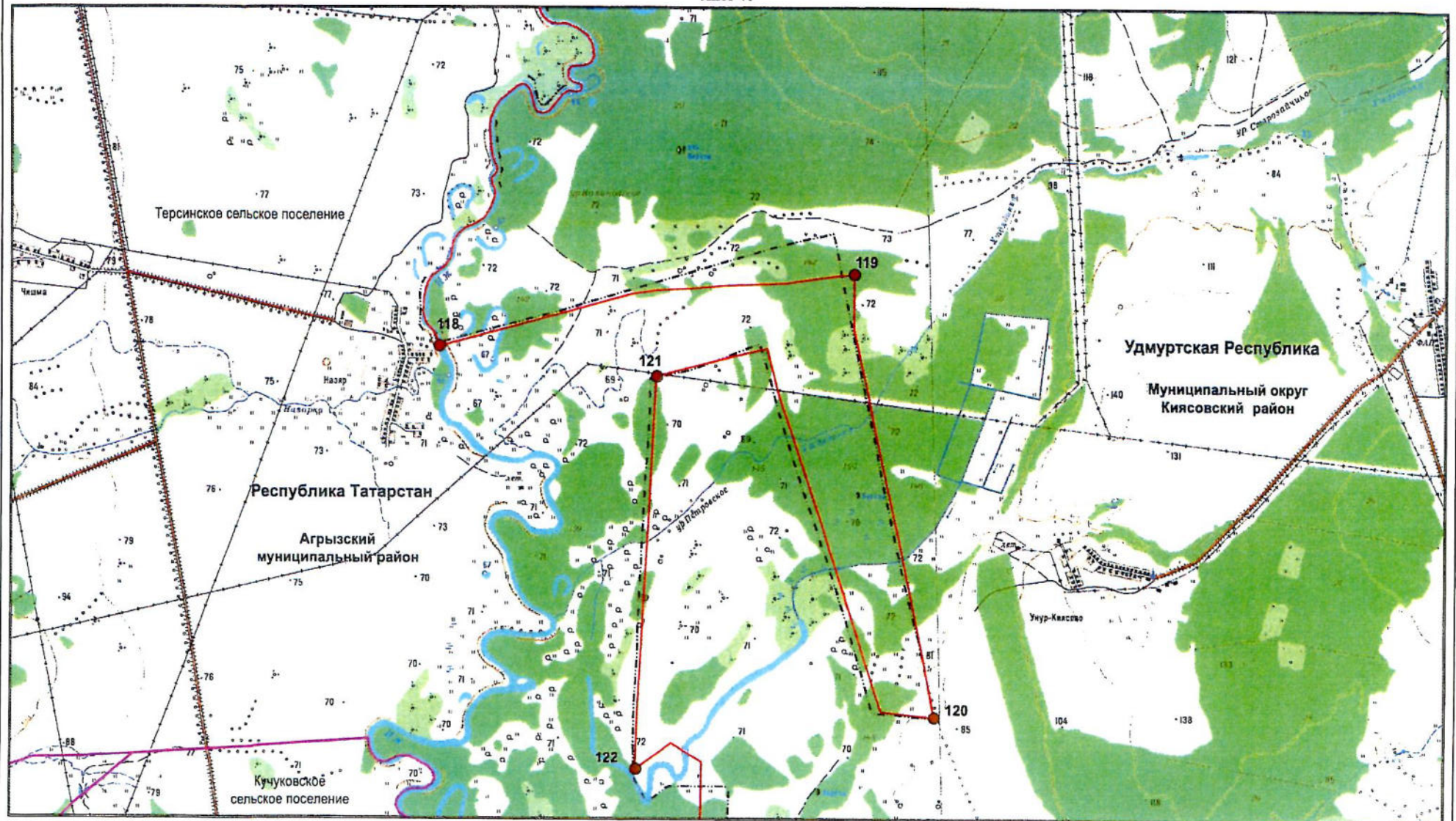
Используемые условные знаки и обозначения:

- 117 – поворотная точка границы
- — граница между Республикой Татарстан и Удмуртской Республикой
- · — · — граница между субъектами Российской Федерации по данным картографической основы*

- — граница поселения
- 17 — номер лесного квартала

*Цифровые топографические карты открытого пользования
ФГБУ «Центр геодезии, картографии и ИПД»
М 1:25 000, 2016 г.

Лист 41



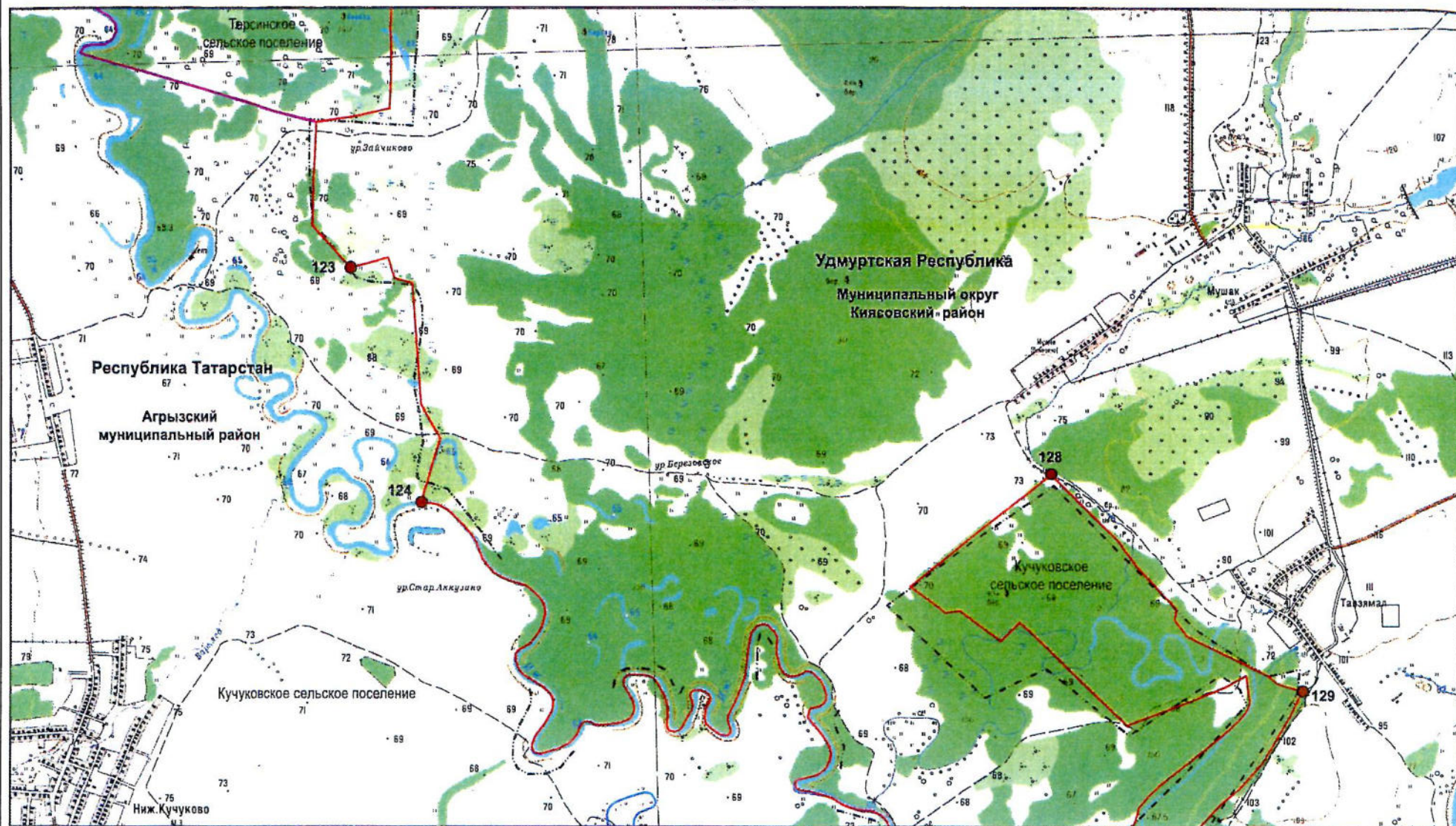
Масштаб 1:25 000

Используемые условные знаки и обозначения:

- 122 – поворотная точка границы
- граница между Республикой Татарстан и Удмуртской Республикой
- - - граница между субъектами Российской Федерации по данным картографической основы*

- граница поселения
- 20 – номер лесного квартала

*Цифровые топографические карты открытого пользования
ФГБУ «Центр геодезии, картографии и ИПД»
М 1:25 000, 2016 г.



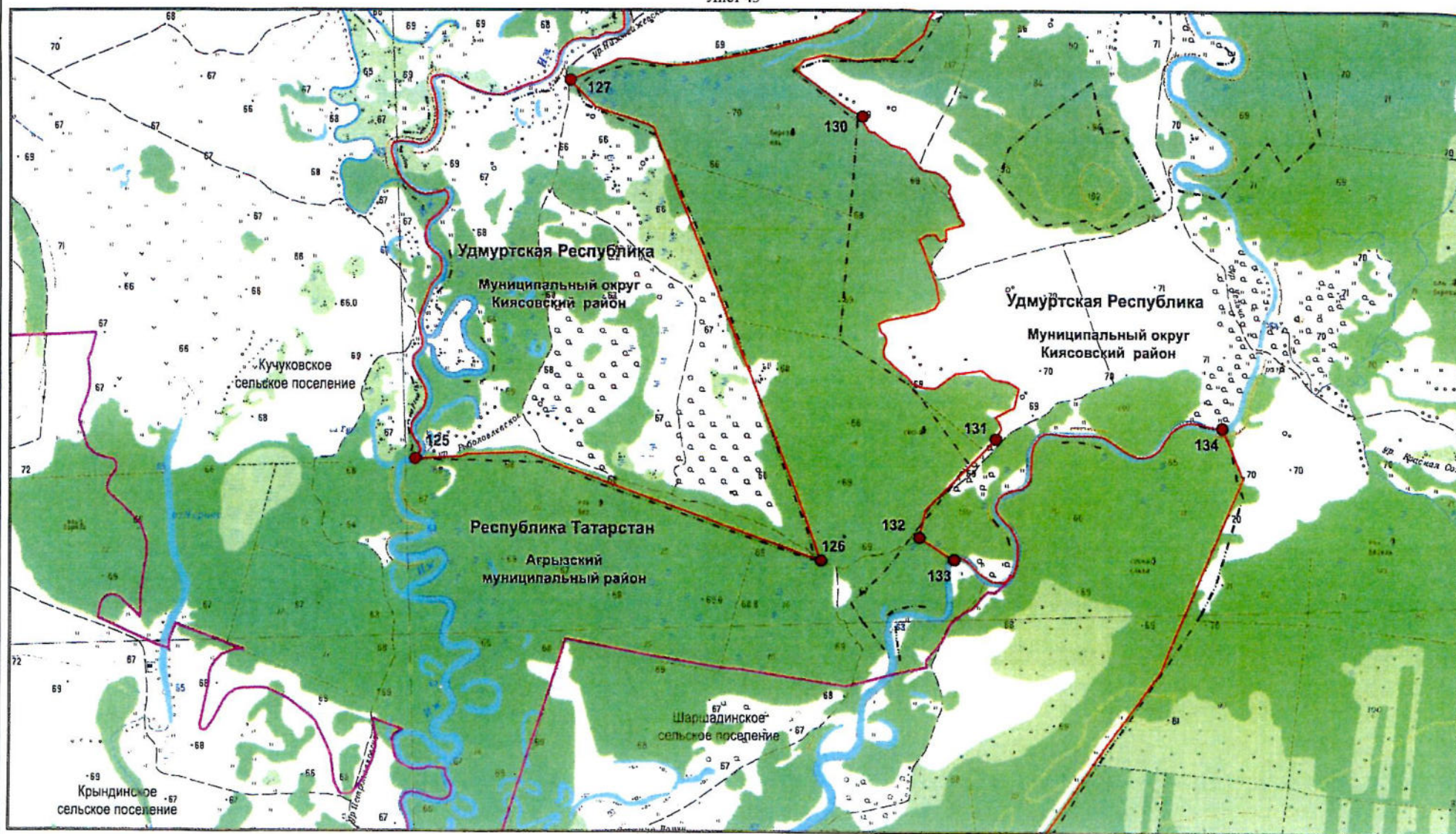
Масштаб 1:25 000

Используемые условные знаки и обозначения:

- 123 — поворотная точка границы
- граница между Республикой Татарстан и Удмуртской Республикой
- - - - граница между субъектами Российской Федерации по данным картографической основы*

- граница поселения
- 3 — номер лесного квартала

*Цифровые топографические карты открытого пользования
ФГБУ «Центр геодезии, картографии и ИПД»
М 1:25 000, 2016 г.



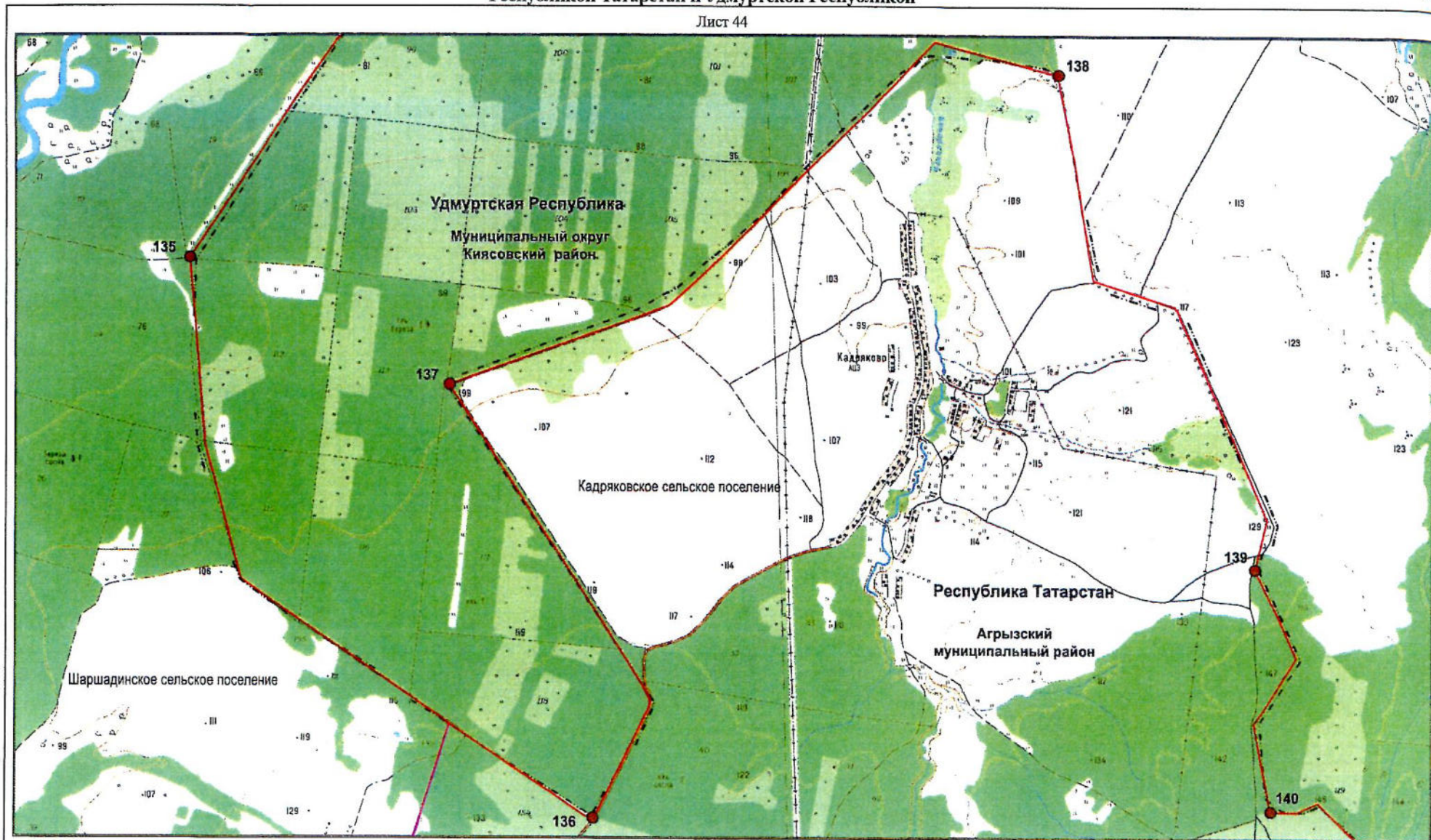
Масштаб 1:25 000

Используемые условные знаки и обозначения:

- 126 – поворотная точка границы
- граница между Республикой Татарстан и Удмуртской Республикой
- - - граница между субъектами Российской Федерации по данным картографической основы*
- граница поселения
- 7 – номер лесного квартала

*Цифровые топографические карты открытого пользования
ФГБУ «Центр геодезии, картографии и ИПД»
М 1:25 000, 2016 г.

Лист 44



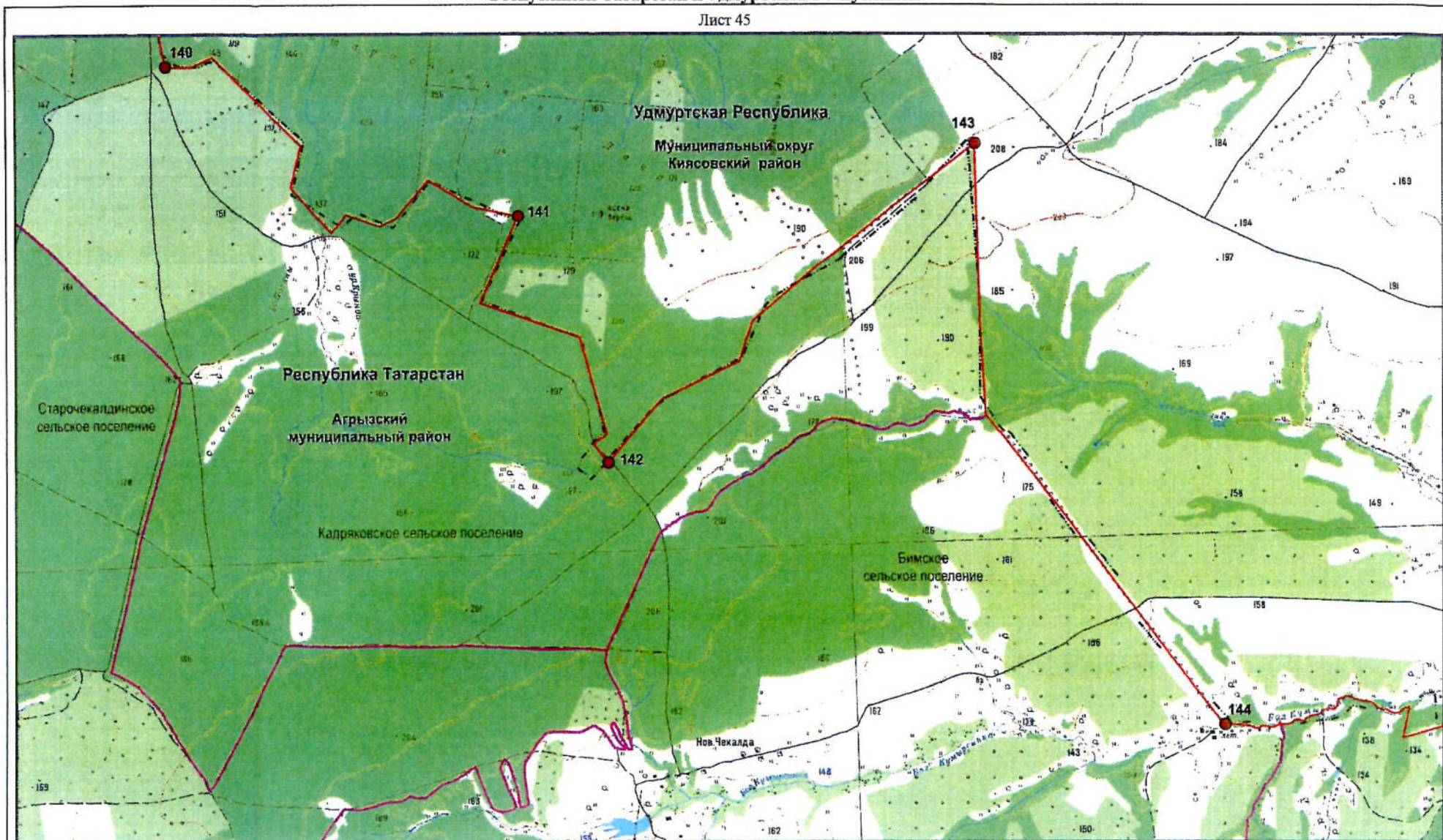
Масштаб 1:25 000

Используемые условные знаки и обозначения:

- 135 – поворотная точка границы
- граница между Республикой Татарстан и Удмуртской Республикой
- - - граница между субъектами Российской Федерации по данным картографической основы*

- граница поселения
- 115 – номер лесного квартала

*Цифровые топографические карты открытого пользования
ФГБУ «Центр геодезии, картографии и ИПД»
М 1:25 000, 2016 г.



Масштаб 1:25 000

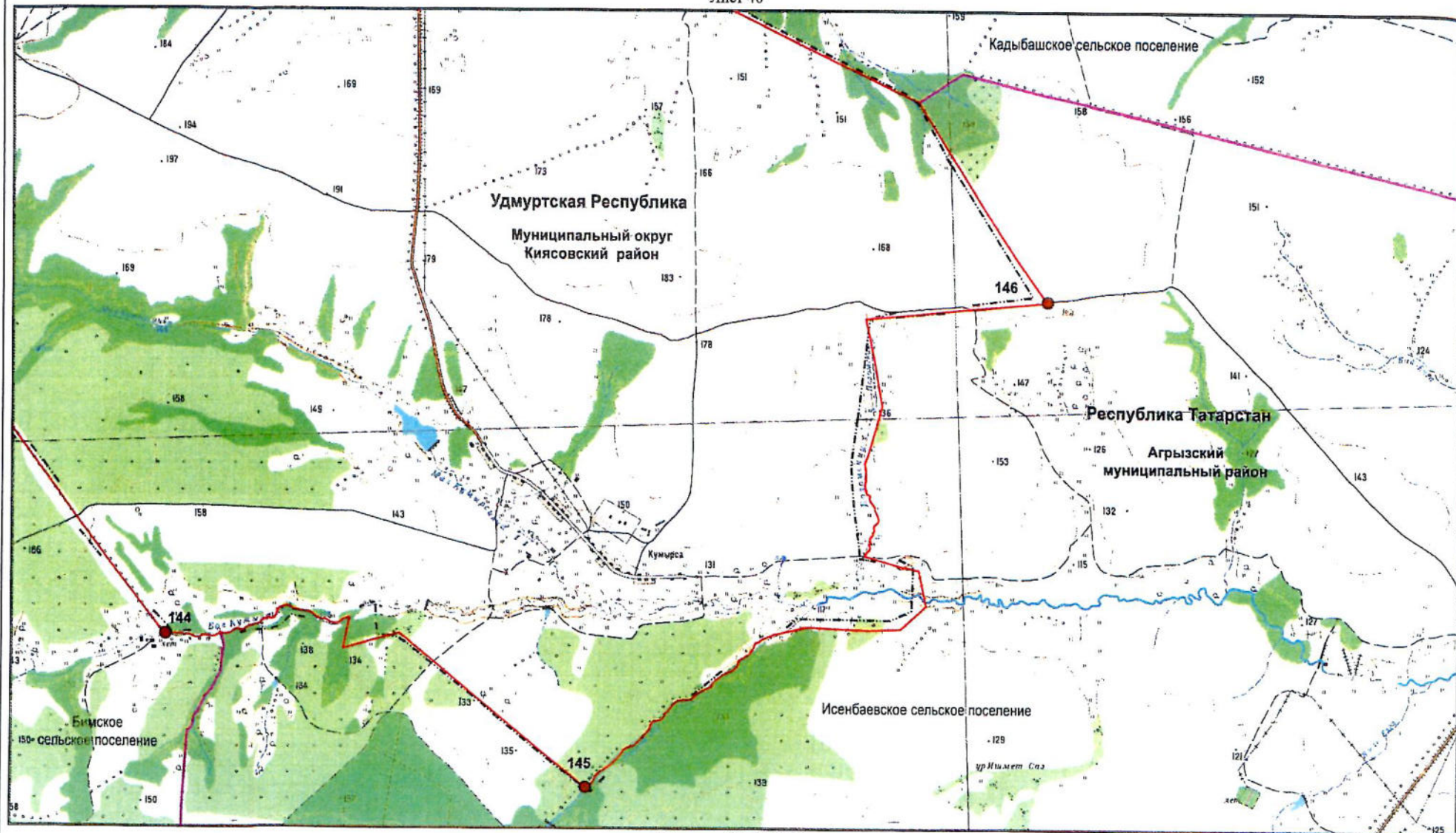
Используемые условные знаки и обозначения:

- 140 – поворотная точка границы
- граница между Республикой Татарстан и Удмуртской Республикой
- - - - граница между субъектами Российской Федерации по данным картографической основы*

- граница поселения
- 123 – номер лесного квартала

*Цифровые топографические карты открытого пользования
ФГБУ «Центр геодезии, картографии и ИПД»
М 1:25 000, 2016 г.

Лист 46



Масштаб 1:25 000

Используемые условные знаки и обозначения:

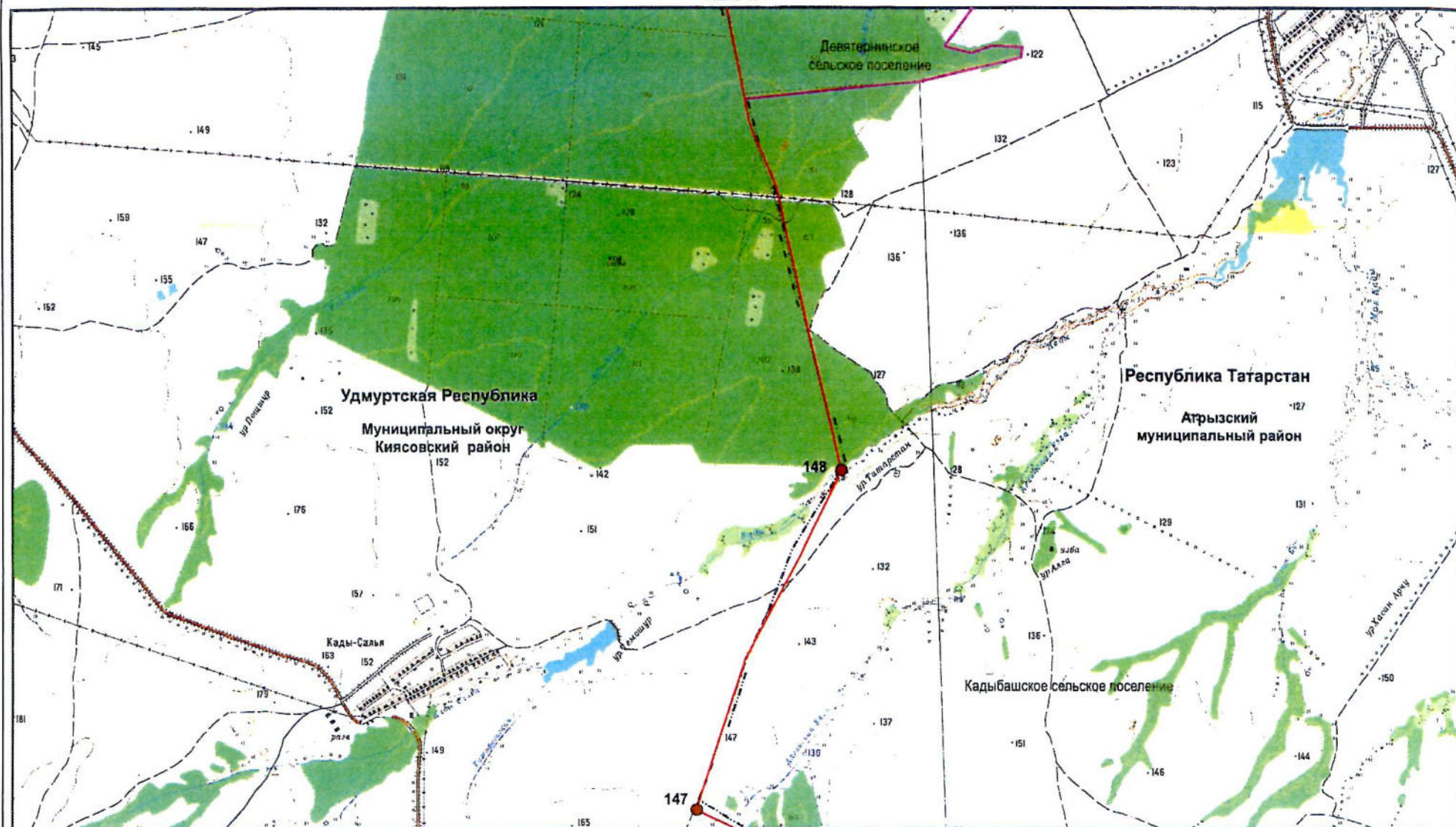
- 145 – поворотная точка границы
- — граница между Республикой Татарстан и Удмуртской Республикой
- - - - - граница между субъектами Российской Федерации по данным картографической основы*

- — граница поселения
- 153 — номер лесного квартала

*Цифровые топографические карты открытого пользования
ФГБУ «Центр геодезии, картографии и ИПД»
М 1:25 000, 2016 г.

Графическое описание местоположения границы между субъектами Российской Федерации –
Республикой Татарстан и Удмуртской Республикой

Лист 47



Масштаб 1:25 000

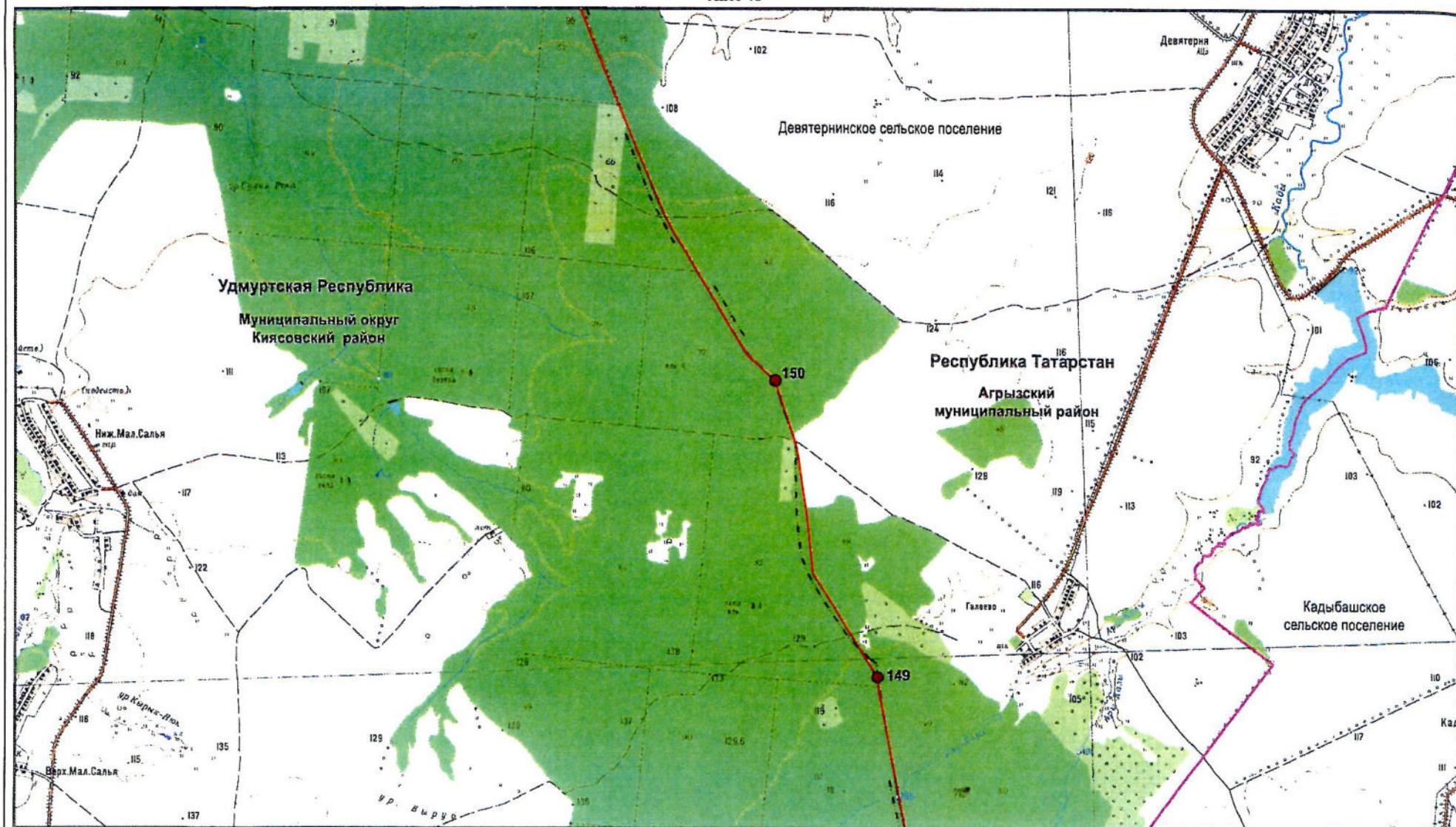
Используемые условные знаки и обозначения:

- 147 – поворотная точка границы
- граница между Республикой Татарстан и Удмуртской Республикой
- — — граница между субъектами Российской Федерации по данным картографической основы*

- граница поселения
- 112 — номер лесного квартала

*Цифровые топографические карты открытого пользования
ФГБУ «Центр геодезии, картографии и ИПД»
М 1:25 000, 2016 г.

Лист 48



Масштаб 1:25 000

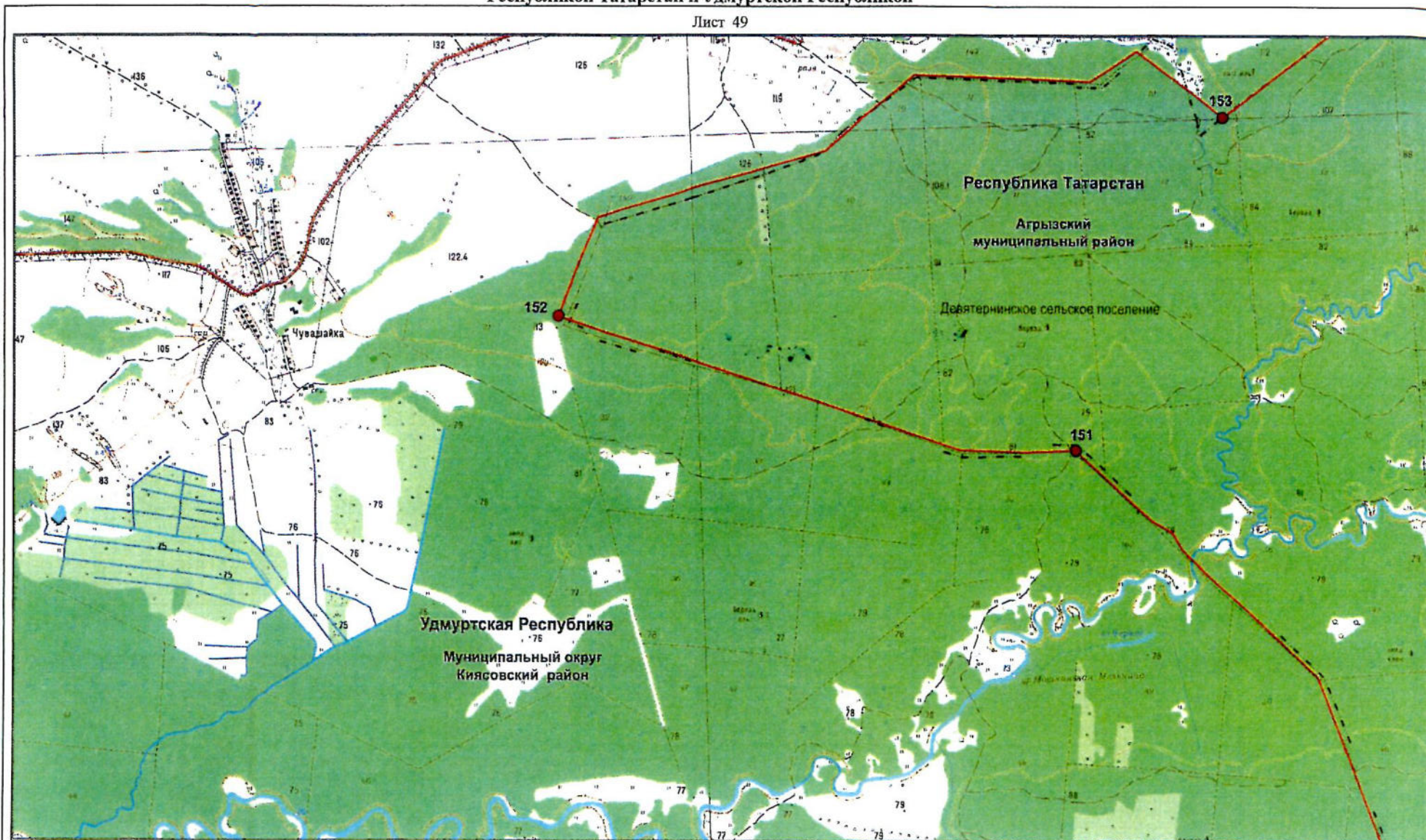
Используемые условные знаки и обозначения:

- 150 – поворотная точка границы
- граница между Республикой Татарстан и Удмуртской Республикой
- — — граница между субъектами Российской Федерации по данным картографической основы*

- граница поселения
- 77 – номер лесного квартала

*Цифровые топографические карты открытого пользования
ФГБУ «Центр геодезии, картографии и ИПД»
М 1:25 000, 2016 г.

Лист 49



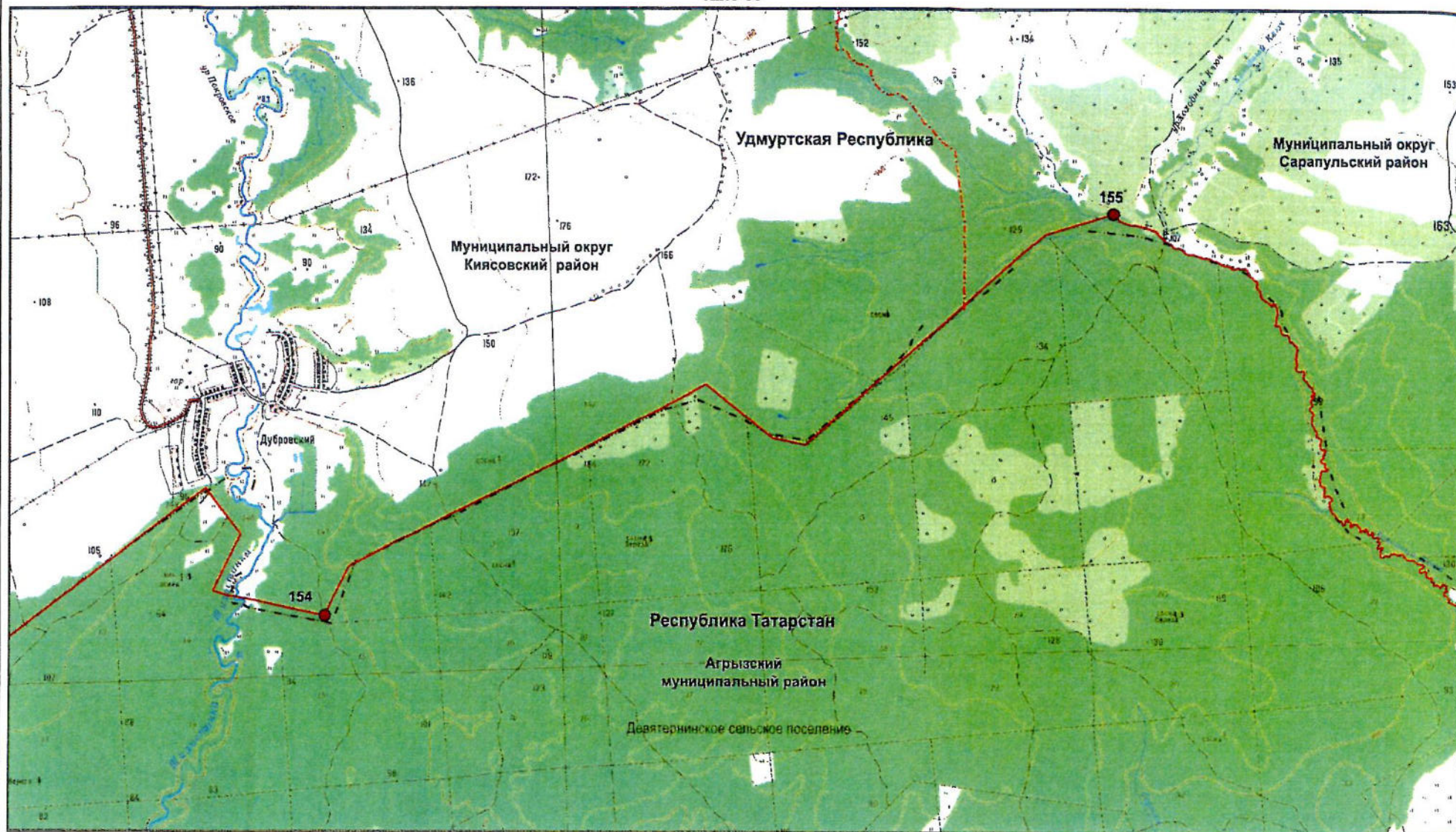
Масштаб 1:25 000

Используемые условные знаки и обозначения:

- 151 – поворотная точка границы
- граница между Республикой Татарстан и Удмуртской Республикой
- - - - - граница между субъектами Российской Федерации по данным картографической основы*

- граница поселения
- 10 – номер лесного квартала

*Цифровые топографические карты открытого пользования
ФГБУ «Центр геодезии, картографии и ИПД»
М 1:25 000, 2016 г.



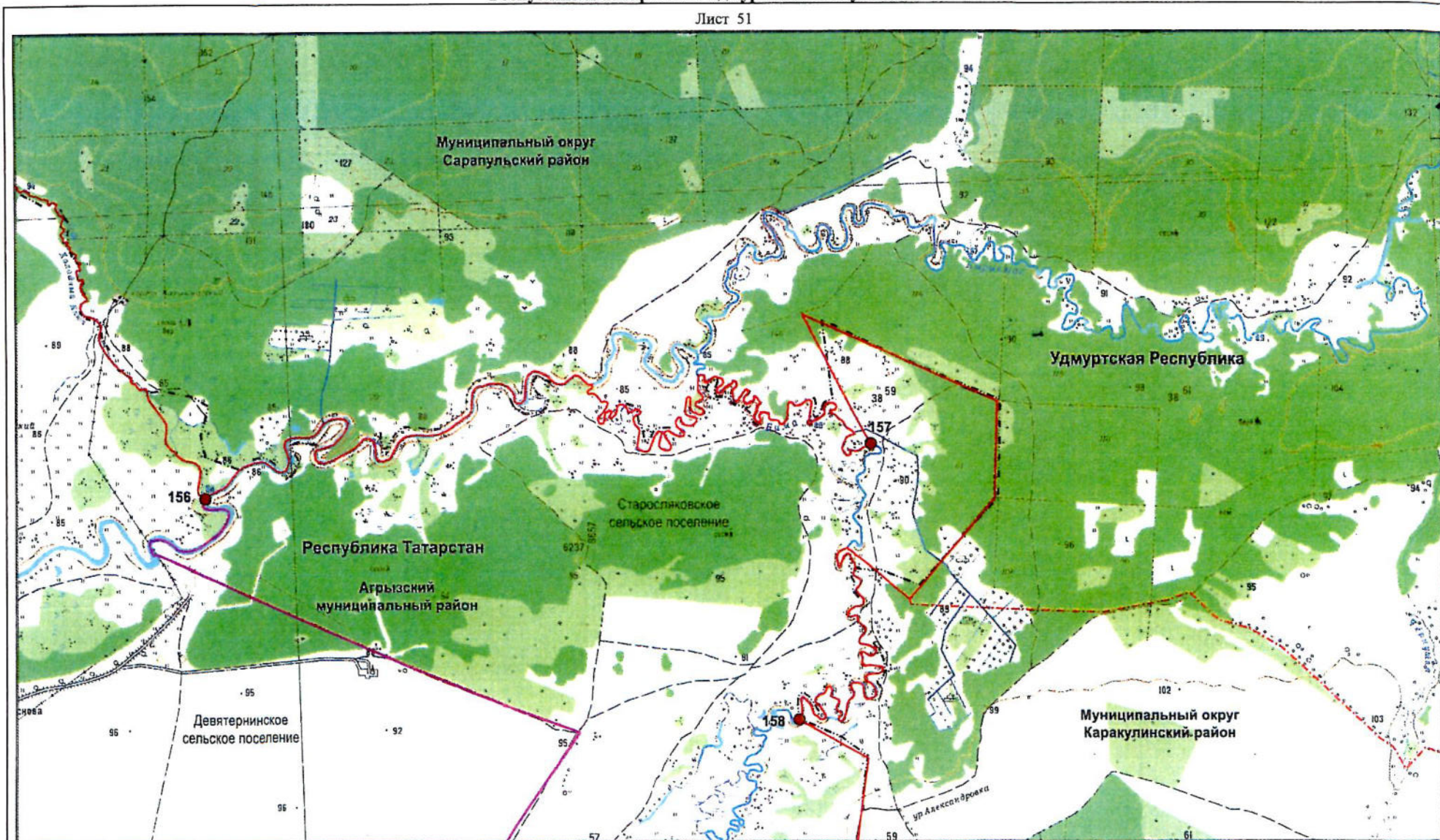
Масштаб 1:25 000

Используемые условные знаки и обозначения:

- 154 — поворотная точка границы
- граница между Республикой Татарстан и Удмуртской Республикой
- - - - - граница между субъектами Российской Федерации по данным картографической основы*

- - - - - граница муниципального района, города, муниципального округа
- 5 — номер лесного квартала

*Цифровые топографические карты открытого пользования
ФГБУ «Центр геодезии, картографии и ИПД»
М 1:25 000, 2016 г.



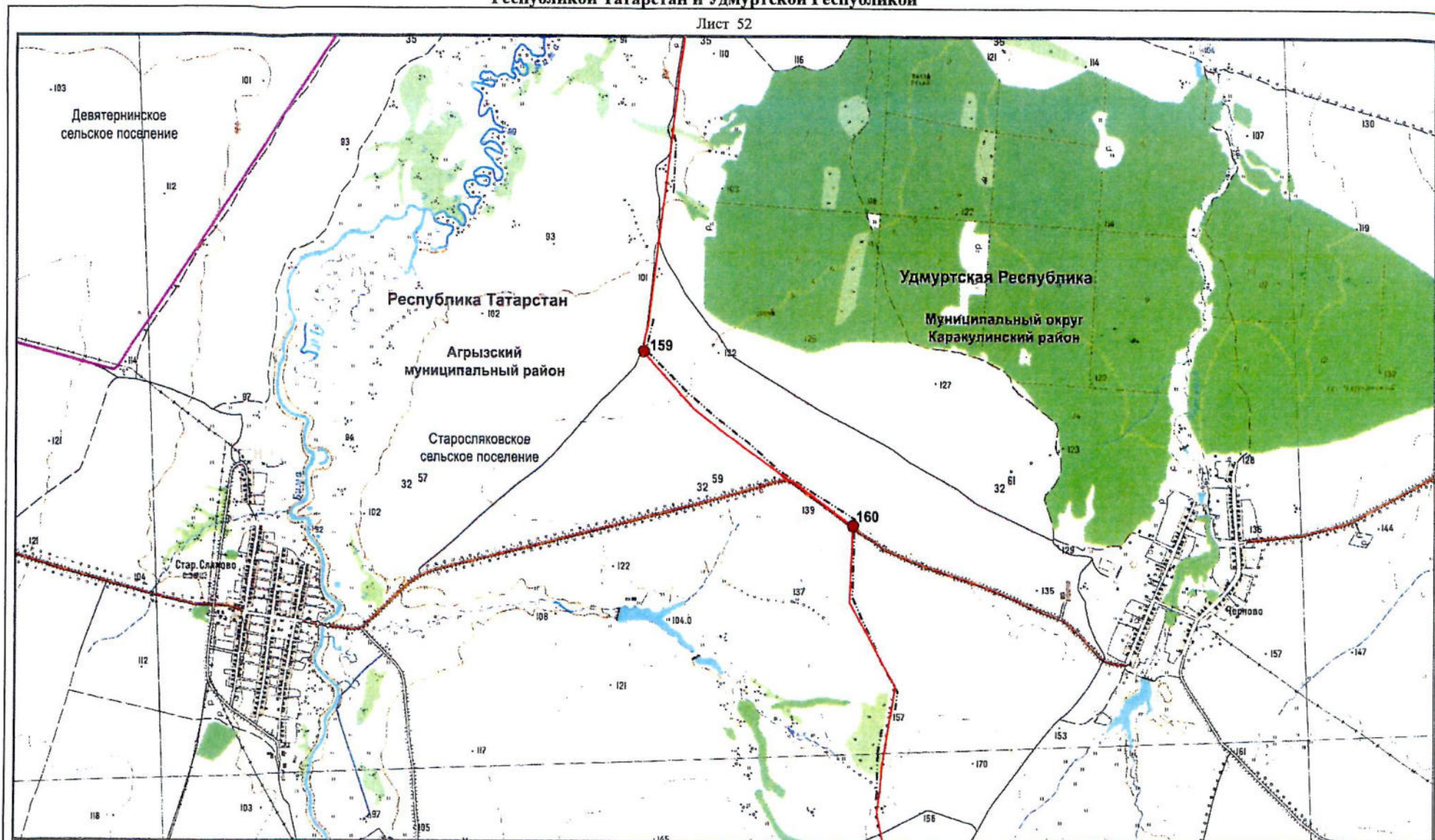
Масштаб 1:25 000

Используемые условные знаки и обозначения:

- 156 – поворотная точка границы
- граница между Республикой Татарстан и Удмуртской Республикой
- - - - граница между субъектами Российской Федерации по данным картографической основы*

- - - - граница муниципального района, города, муниципального округа
- граница поселения
- 40 – номер лесного квартала

*Цифровые топографические карты открытого пользования
ФГБУ «Центр геодезии, картографии и ИПД»
М 1:25 000, 2016 г.



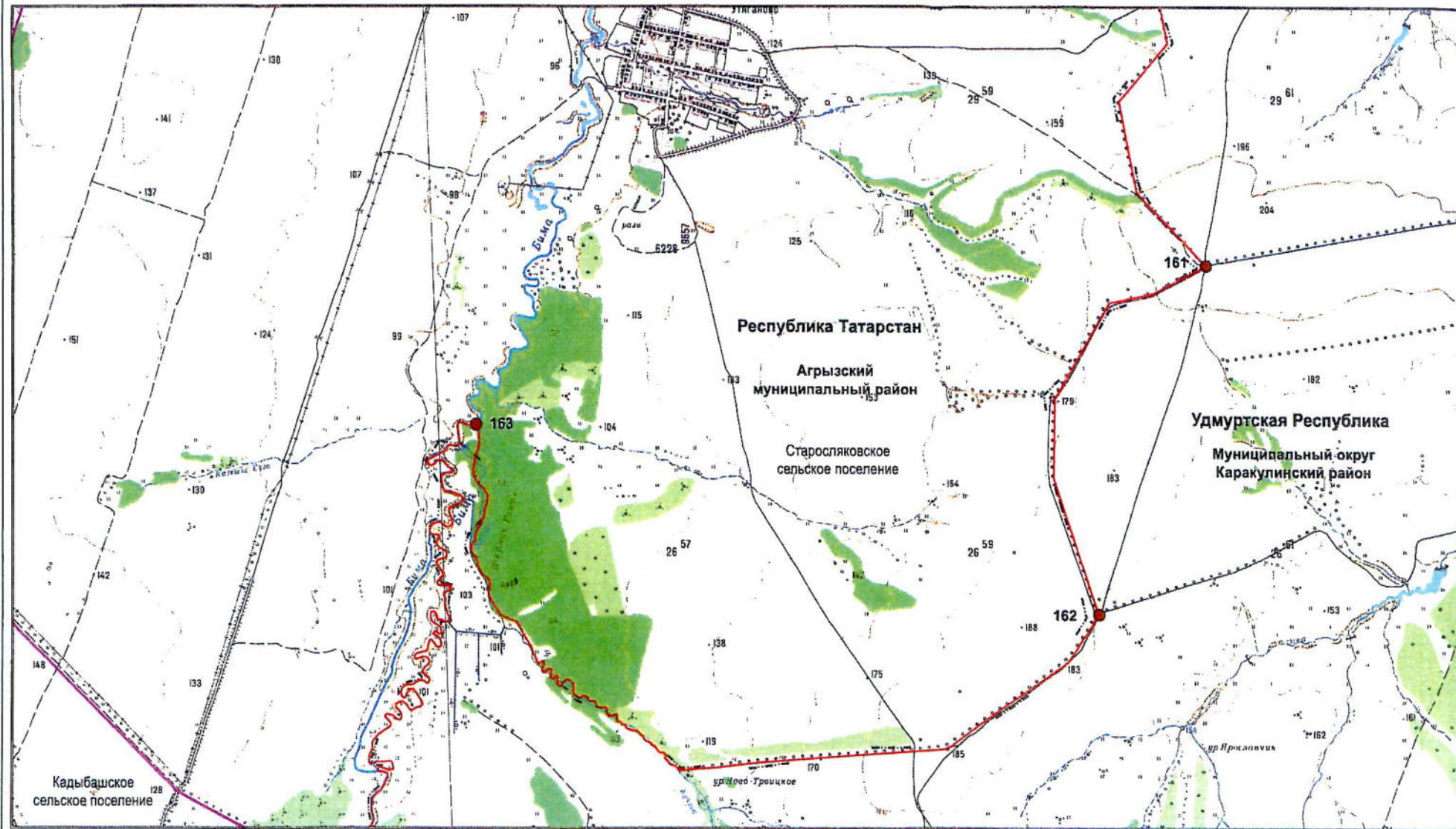
Используемые условные знаки и обозначения:

- 159 – поворотная точка границы
- граница между Республикой Татарстан и Удмуртской Республикой
- граница между субъектами Российской Федерации по данным картографической основы*

— граница поселения

*Цифровые топографические карты открытого пользования
ФГБУ «Центр геодезии, картографии и ИПД»
М 1:25 000, 2016 г.

Лист 53



Масштаб 1:25 000

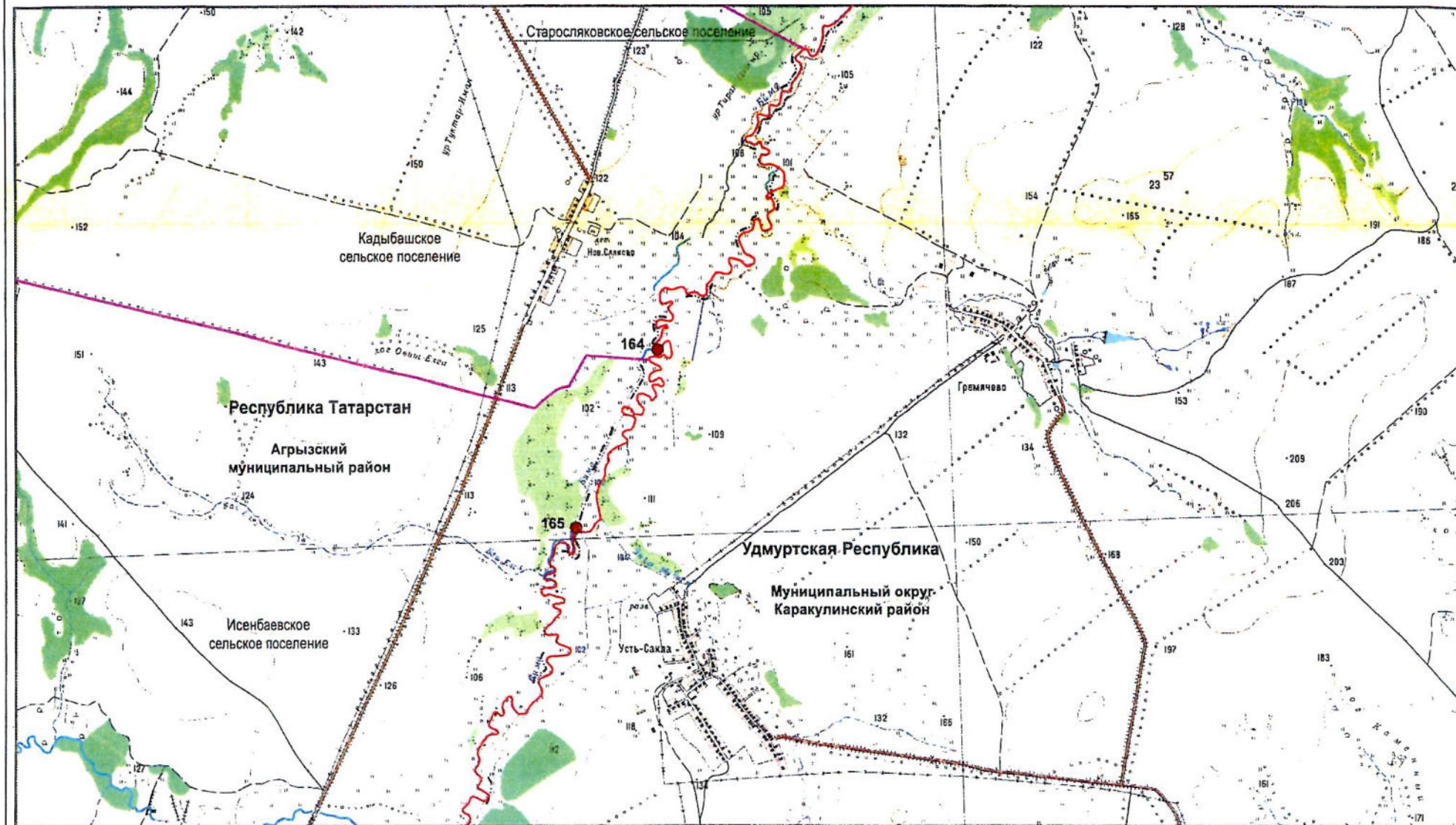
Используемые условные знаки и обозначения:

- 161 – поворотная точка границы
- граница между Республикой Татарстан и Удмуртской Республикой
- — — — — граница между субъектами Российской Федерации по данным картографической основы*

— граница поселения

*Цифровые топографические карты открытого пользования
ФГБУ «Центр геодезии, картографии и ИПД»
М 1:25 000, 2016 г.

Лист 54



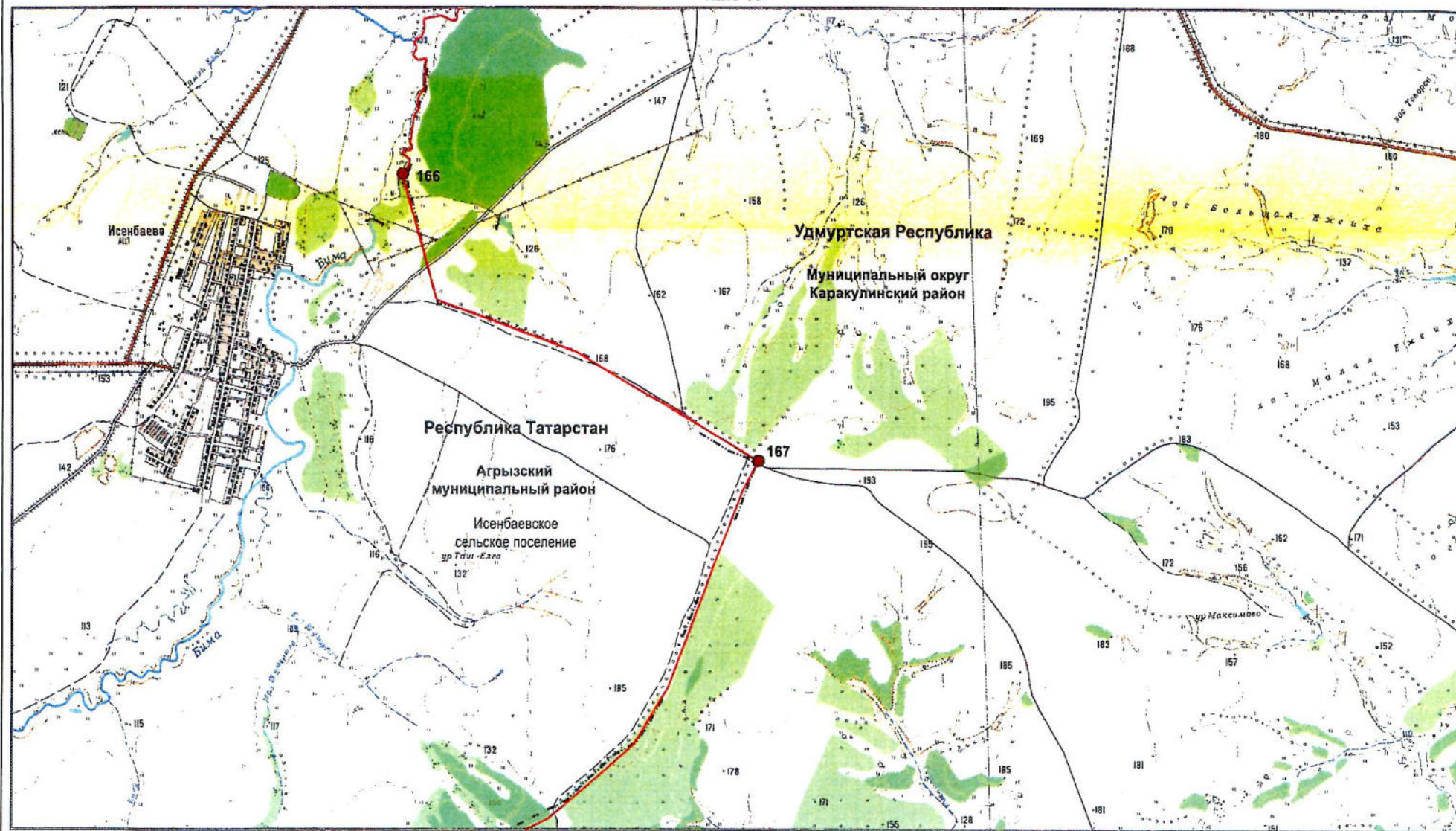
Масштаб 1:25 000

Используемые условные знаки и обозначения:

- 164 – поворотная точка границы
- граница между Республикой Татарстан и Удмуртской Республикой
- граница поселения
- граница между субъектами Российской Федерации по данным картографической основы*

*Цифровые топографические карты открытого пользования
ФГБУ «Центр геодезии, картографии и ИПД»
М 1:25 000, 2016 г.

Лист 55

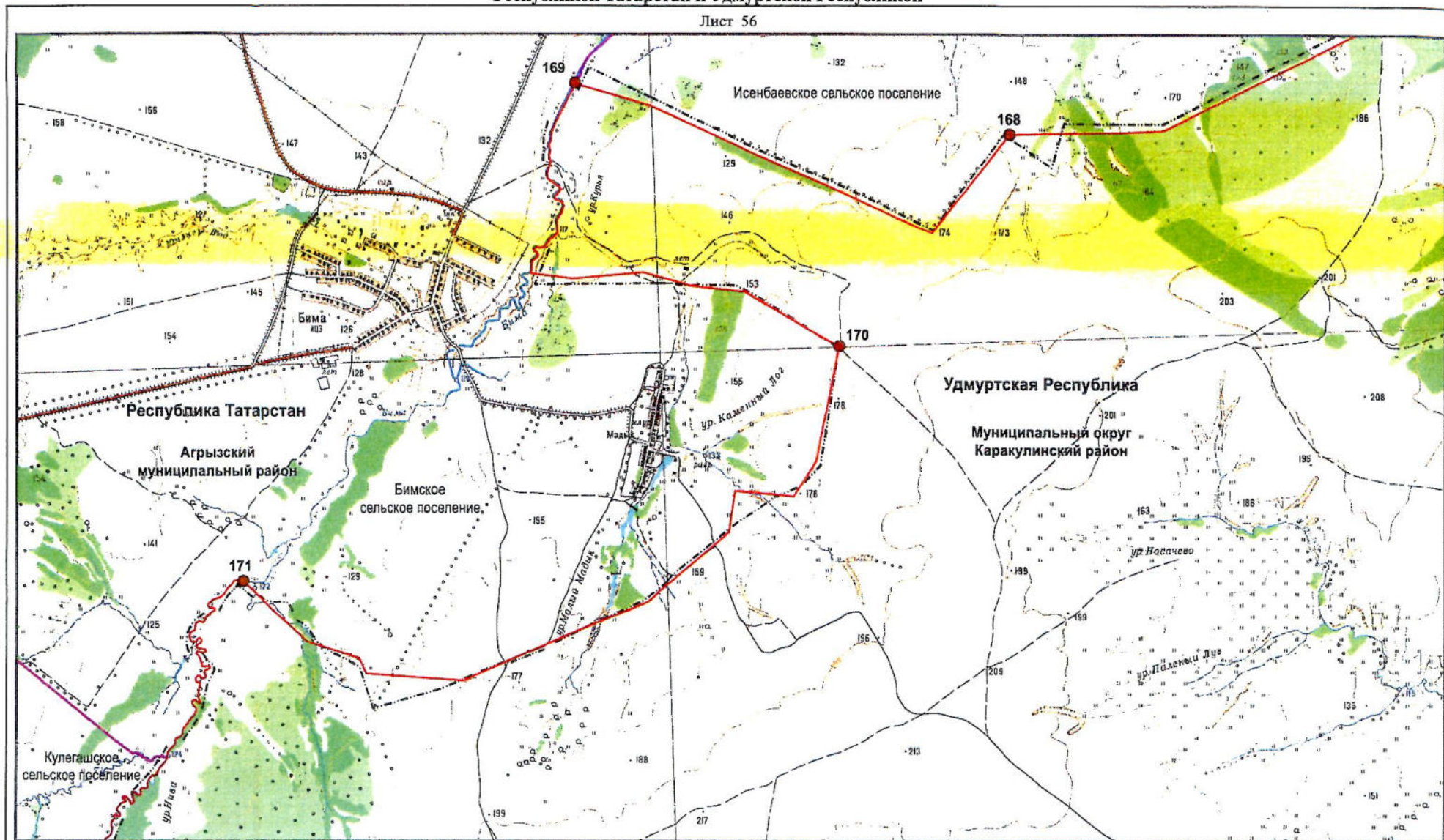


Используемые условные знаки и обозначения:

- 166 – поворотная точка границы
- граница между Республикой Татарстан и Удмуртской Республикой
- — — — — граница между субъектами Российской Федерации по данным картографической основы*

153 – номер лесного квартала

*Цифровые топографические карты открытого пользования
ФГБУ «Центр геодезии, картографии и ИПД»
М 1:25 000, 2016 г.



Масштаб 1:25 000

Используемые условные знаки и обозначения:

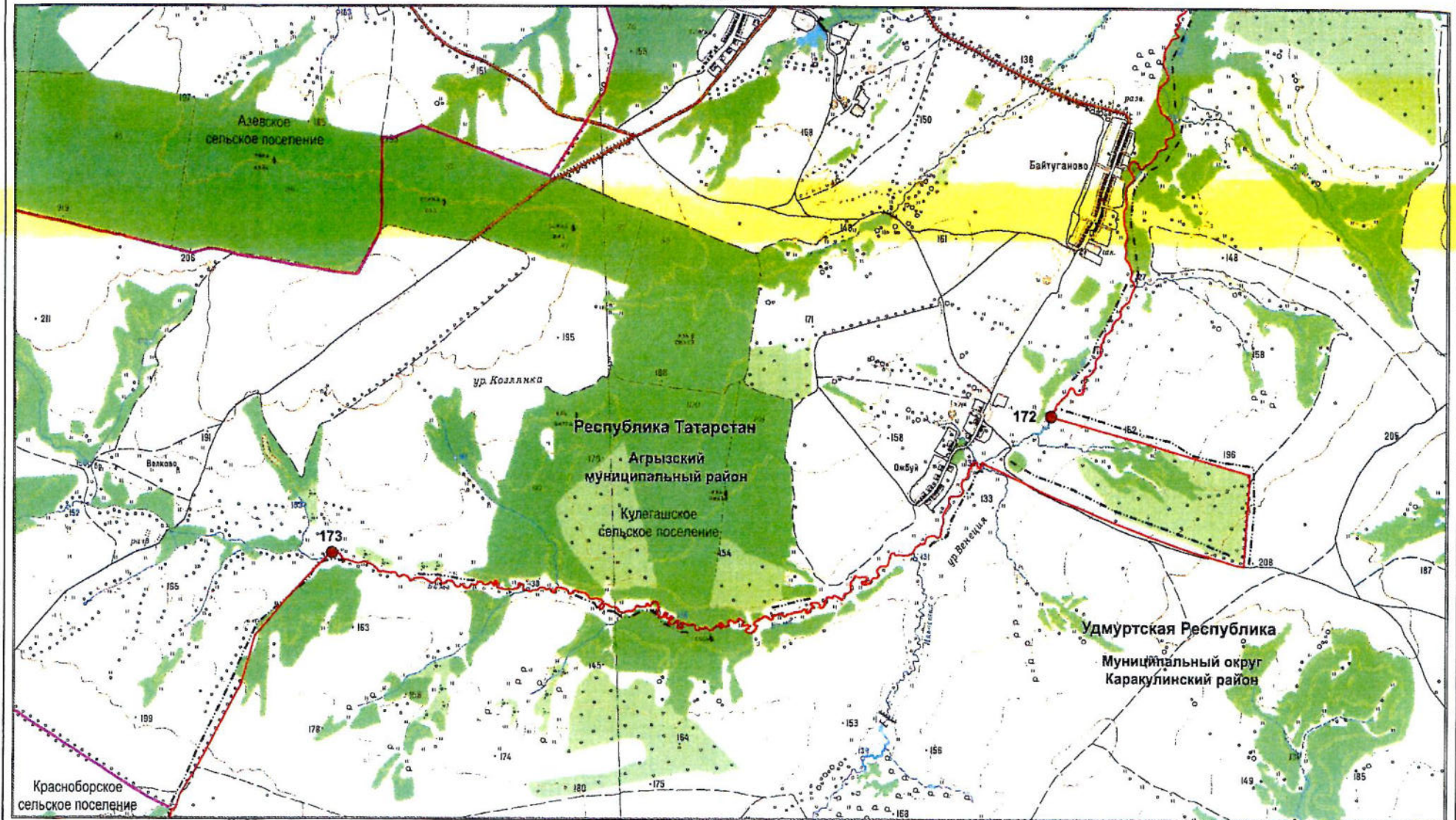
- 170 – поворотная точка границы
- граница между Республикой Татарстан и Удмуртской Республикой
- граница между субъектами Российской Федерации по данным картографической основы*

- граница поселения
- 153 – номер лесного квартала

*Цифровые топографические карты открытого пользования
ФГБУ «Центр геодезии, картографии и ИПД»
М 1:25 000, 2016 г.

Графическое описание местоположения границы между субъектами Российской Федерации –
Республикой Татарстан и Удмуртской Республикой

Лист 57



Масштаб 1:25 000

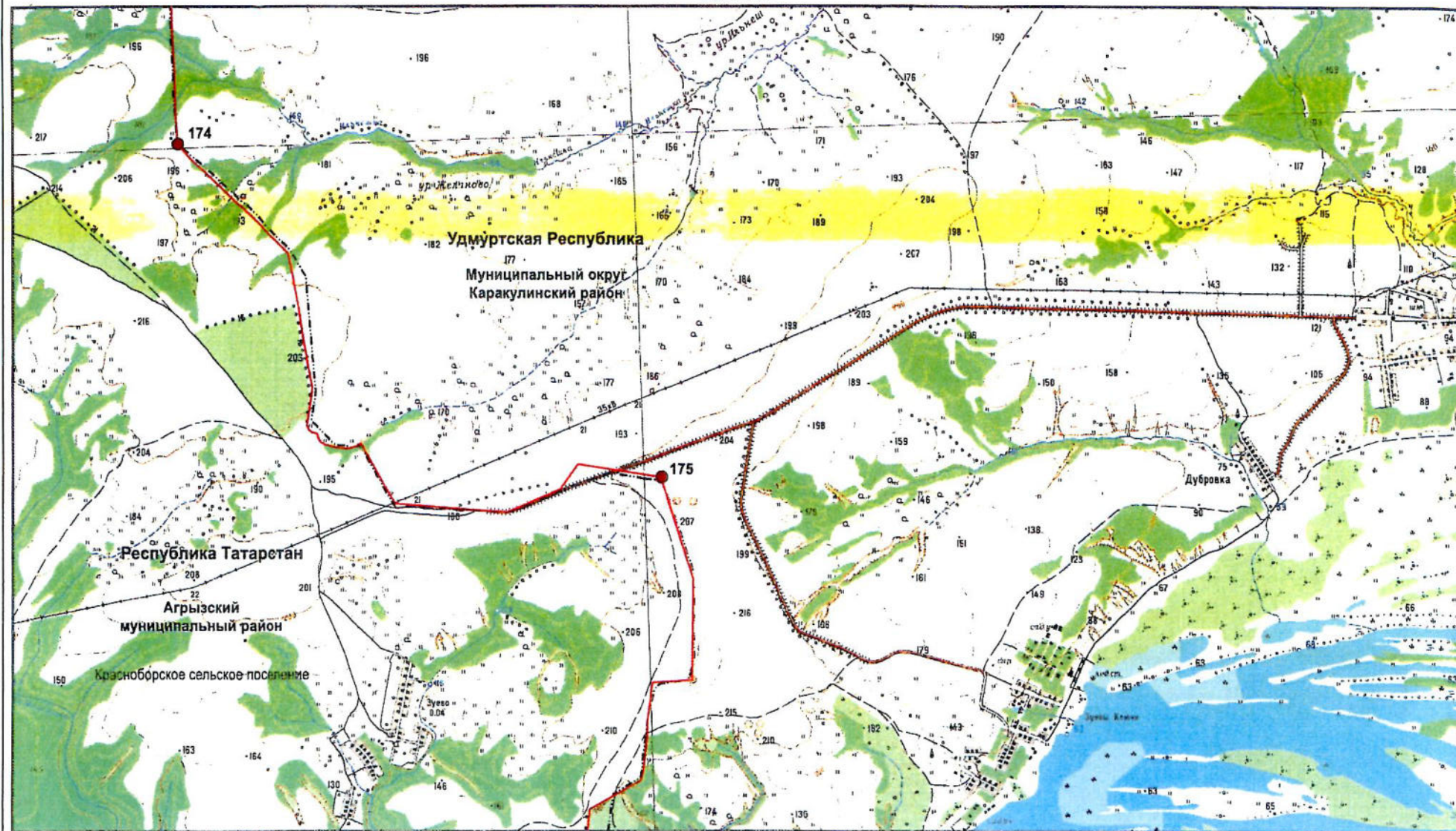
Используемые условные знаки и обозначения:

- 172 – поворотная точка границы
- граница между Республикой Татарстан и Удмуртской Республикой
- - - - - граница между субъектами Российской Федерации по данным картографической основы*

- граница поселения
- 101 – номер лесного квартала

*Цифровые топографические карты открытого пользования
ФГБУ «Центр геодезии, картографии и ИПД»
М 1:25 000, 2016 г.

Лист 58



Масштаб 1:25 000

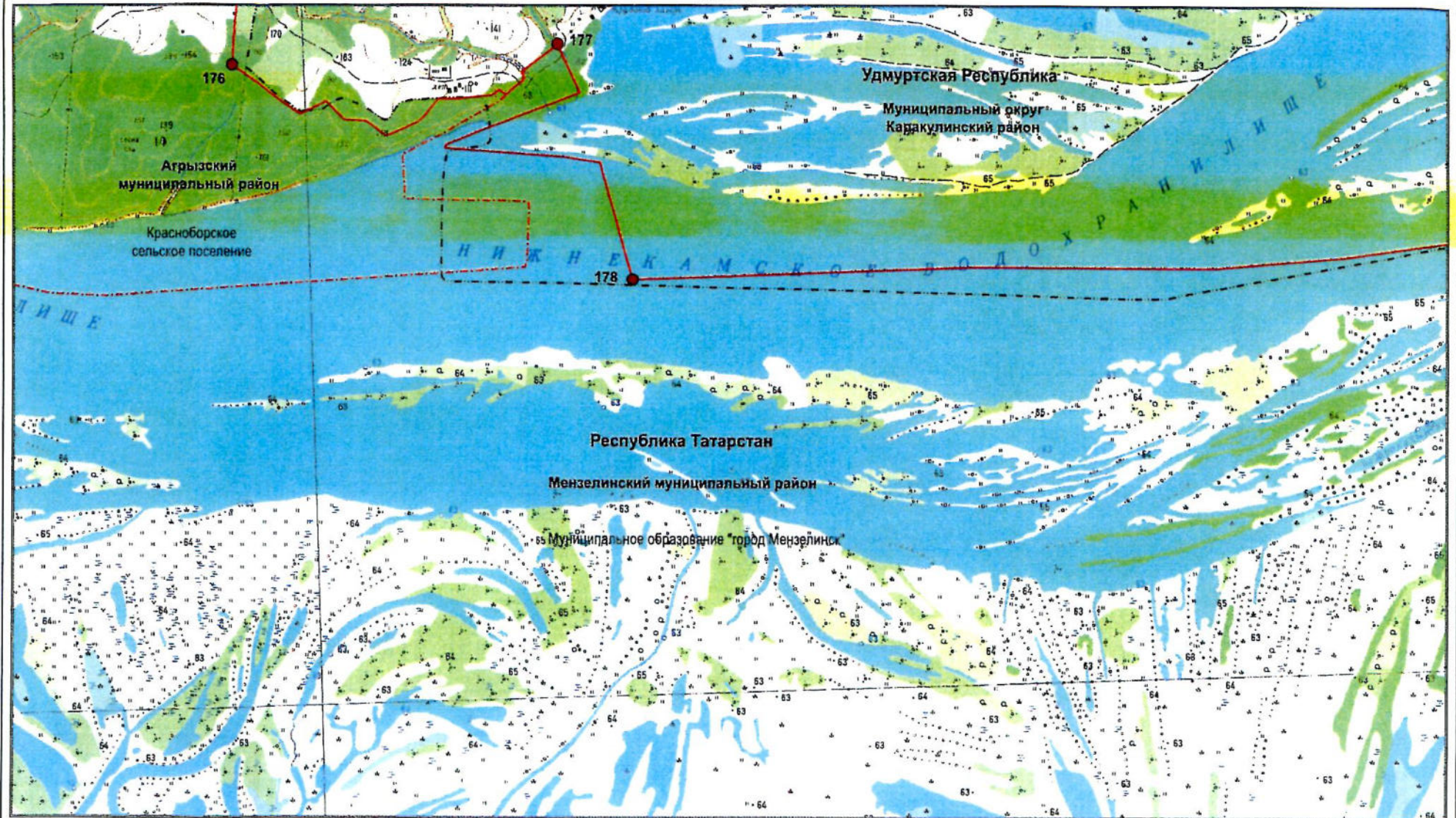
Используемые условные знаки и обозначения:

- 174 – поворотная точка границы
- граница между Республикой Татарстан и Удмуртской Республикой
- - - - - граница между субъектами Российской Федерации по данным картографической основы*

- граница поселения
- 181 – номер лесного квартала

*Цифровые топографические карты открытого пользования
ФГБУ «Центр геодезии, картографии и ИПД»
М 1:25 000, 2016 г.

Лист 59



Масштаб 1:25 000

Используемые условные знаки и обозначения:

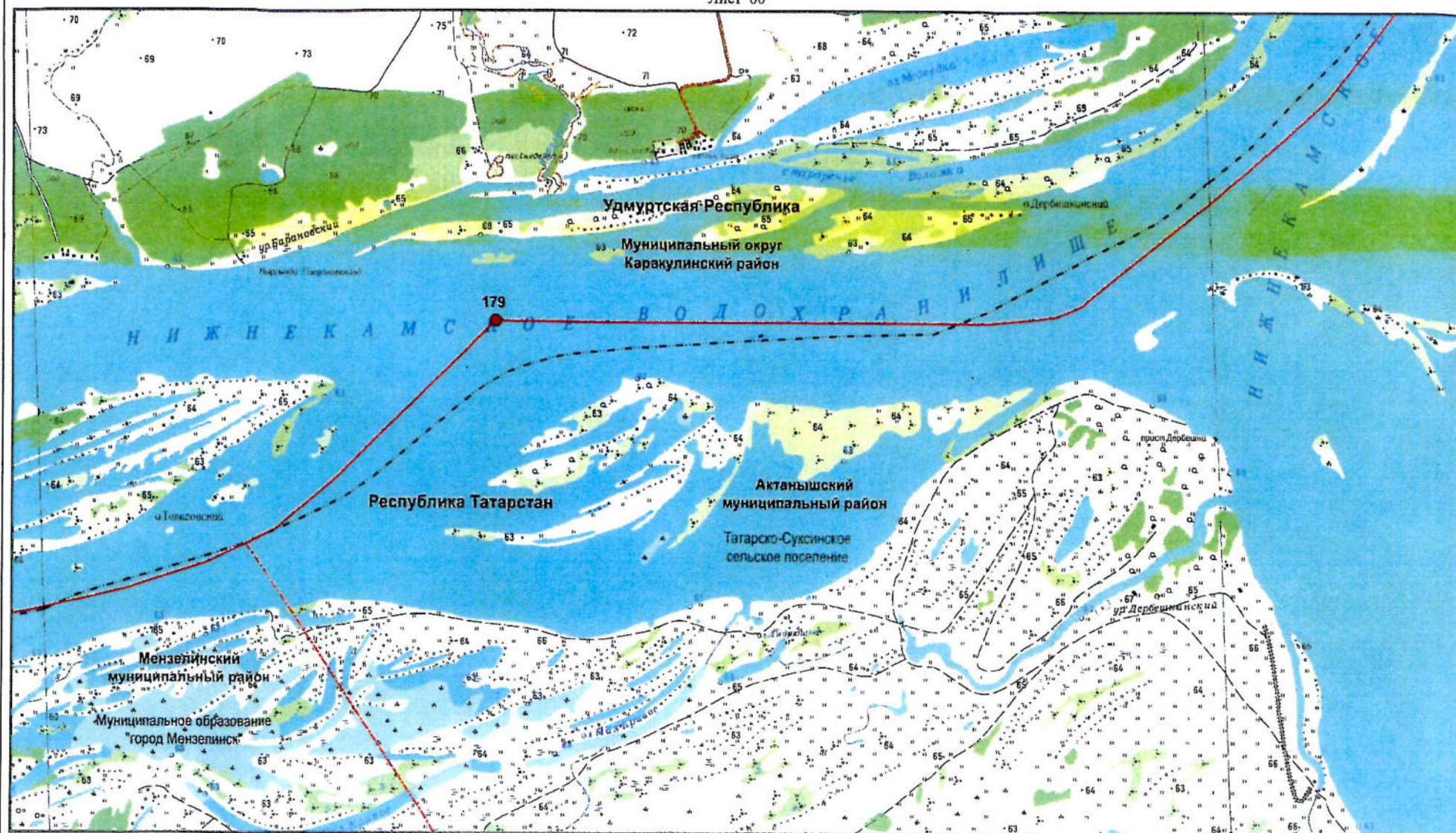
- 176 – поворотная точка границы
- граница между Республикой Татарстан и Удмуртской Республикой
- · - · - граница между субъектами Российской Федерации по данным картографической основы*

- · - · - граница муниципального района, города, муниципального округа
- 152 – номер лесного квартала

*Цифровые топографические карты открытого пользования
ФГБУ «Центр геодезии, картографии и ИПД»
М 1:25 000, 2016 г.

Графическое описание местоположения границы между субъектами Российской Федерации –
Республикой Татарстан и Удмуртской Республикой

Лист 60



Масштаб 1:25 000

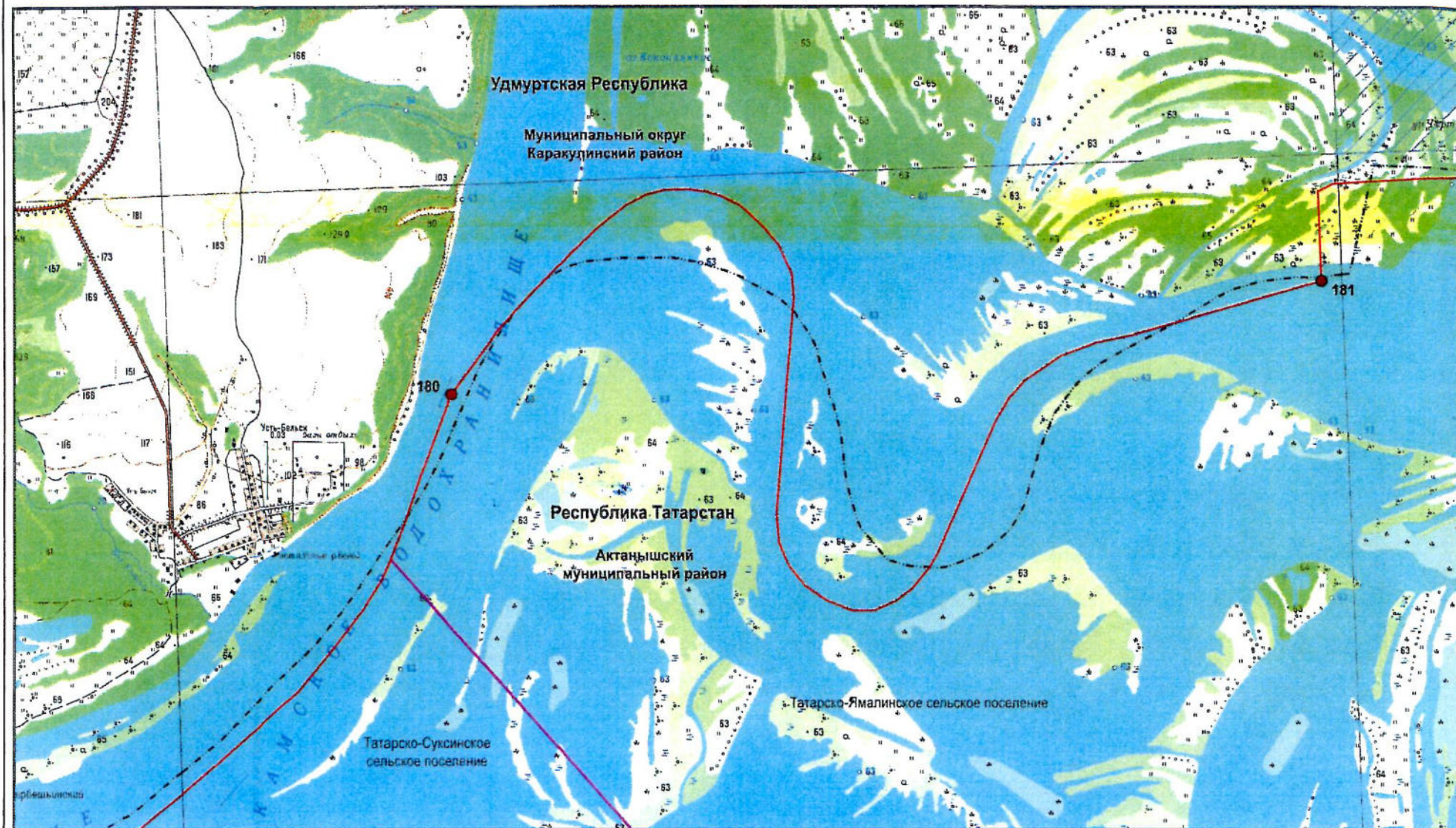
Используемые условные знаки и обозначения:

- 179 — поворотная точка границы
- граница между Республикой Татарстан и Удмуртской Республикой
- — — — — граница между субъектами Российской Федерации по данным картографической основы*

— — — — — граница муниципального района, города, муниципального округа

*Цифровые топографические карты открытого пользования
ФГБУ «Центр геодезии, картографии и ИПД»
М 1:25 000, 2016 г.

Лист 61



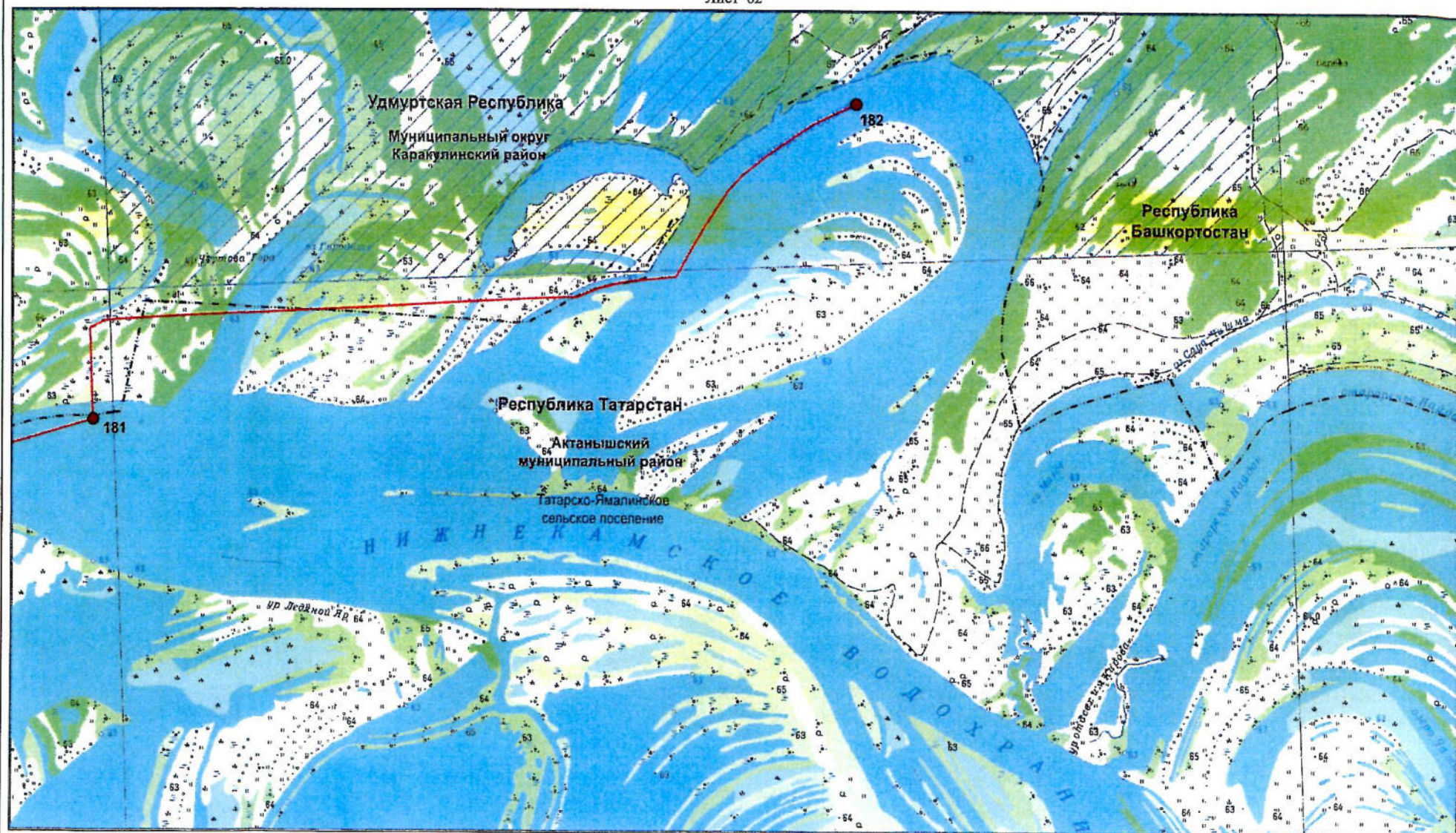
Масштаб 1:25 000

Используемые условные знаки и обозначения:

- 180 – поворотная точка границы
- — граница между Республикой Татарстан и Удмуртской Республикой
- - - - граница между субъектами Российской Федерации по данным картографической основы*

— — граница поселения

*Цифровые топографические карты открытого пользования
ФГБУ «Центр геодезии, картографии и ИПД»
М 1:25 000, 2016 г.



Масштаб 1:25 000

Используемые условные знаки и обозначения:

- 181 – поворотная точка границы
- граница между Республикой Татарстан и Удмуртской Республикой
- · - · - граница между субъектами Российской Федерации по данным картографической основы*

*Цифровые топографические карты открытого пользования
ФГБУ «Центр геодезии, картографии и ИПД»
М 1:25 000, 2016 г.

Россия Федерациясе
субъектлары –
Татарстан Республикасы һәм
Удмурт Республикасы арасындагы
чик урнашкан урынны
билгеләү (тасвирлау) турында
2022 елның «19» декабрендә
61 номерлы килешүгә
2 нче кушымта

**РОССИЯ ФЕДЕРАЦИЯСЕ СУБЪЕКТЛАРЫ –
ТАТАРСТАН РЕСПУБЛИКАСЫ ҺӘМ УДМУРТ РЕСПУБЛИКАСЫ
АРАСЫНДАГЫ ЧИК УРНАШКАН УРЫННЫҢ
ТЕКСТЛЫ ТАСВИРЛАМАСЫ**

Россия Федерациясе субъектлары – Татарстан Республикасы һәм Удмурт Республикасы арасындагы чик урнашкан урынның әлеге текстлы тасвирламасында Россия Федерациясе субъектлары – Татарстан Республикасы һәм Удмурт Республикасы арасындагы чик урнашкан урынның график тасвирламасында күрсәтелгән чикнең борылыш нокталарының шартлы билгеләре (номерлары) кулланылды.

Татарстан Республикасы һәм Удмурт Республикасы арасында чик Татарстан Республикасы, Удмурт Республикасы һәм Киров өлкәсе арасындагы чикләренң тоташу (уртак) ноктасы булып торучы 1 нче ноктадан уза. Тоташу ноктасы Киров өлкәсе Нократ Аланы урманчылыгының Южный участок урманчылыгындагы 233 нче кварталның 28 нче бүлемтегенең көньяк-көнбатыш чигендә, Лубян участок урманчылыгындагы 31 нче кварталның төньяк-көнбатыш чигендә, Сосновский участок урманчылыгындагы 59 нчы кварталның 19 нчы бүлемтегенең көньяк-көнбатыш чигендә урнашкан.

1 нче ноктадан 2 нче ноктага кадәр чик көньяк-көнчыгыш юнәлештә 0,16 км Южный участок урманчылыгындагы 233 нче кварталның көньяк-көнбатыш чиге буйлап, алга таба Татарстан Республикасы Кукмара районының Лубян авылына бара торган автомобиль юлын кисеп үтеп, төньяк-көнчыгыш юнәлештә 0,29 км Лубян участок урманчылыгының 31 нче кварталы чиге буйлап бара, алга таба чик төньяк-көнчыгыш юнәлештә 7,10 км Улюшка елгасының уртасыннан агымга каршы өскә таба уза.

2 нче ноктадан 3 нче ноктага кадәр чик көньяк-көнчыгыш, көнчыгыш һәм төньяк-көнчыгыш юнәлешләрдә 5,64 км, Сәрдәүч елгасын кисеп үтеп, Лубян участок урманчылыгының 4, 5, 6, 7, 8, 9 нчы кварталлары һәм Южный участок урманчылыгының 207, 208, 209, 210, 211, 212 нче кварталлары арасындагы чик буйлап уза.

3 нче ноктадан 4 нче ноктага кадәр чик гомуми көнчыгыш юнәлештә 8,83 км Лубян участок урманчылыгының 9, 1, 2, 12, 13, 14, 15 нче кварталлары һәм Южный участок урманчылыгының 212, 206, 177, 178, 267, 180, 181 нче кварталлары арасындагы чик буйлап Лубян елгасына кадәр уза.

4 нче ноктадан 5 нче ноктага кадәр чик көньяк юнәлештә 1,36 км Лубян елгасының уртасыннан агым уңаена аска таба, алга таба, сынык сызык ясап, гомуми көньяк юнәлештә 4,34 км Лубян участок урманчылыгының 15, 30, 47, 65, 82 нче кварталлары һәм Южный участок урманчылыгының 182, 213, 220, 228 нче кварталлары арасындагы ачыклык буйлап уза.

5 нче ноктадан 6 нчы ноктага кадәр чик, сынык сызык ясап, гомуми көнбатыш юнәлештә 6,24 км Лубян участок урманчылыгының 82, 81, 80, 79, 78, 77 нче кварталлары һәм Южный участок урманчылыгының 236, 235, 234, 244, 243 нче кварталлары арасындагы ачыклык буйлап уза.

6 нчы ноктадан 7 нче ноктага кадәр чик көньяк-көнбатыш юнәлештә 4,18 км Лубян участок урманчылыгының 77, 94, 93, 92 нче кварталлары һәм Южный участок урманчылыгының 242, 250, 249, 257 нче кварталлары арасындагы ачыклык буйлап уза.

7 нче ноктадан 8 нче ноктага кадәр чик көньяк-көнбатыш юнәлештә 0,56 км һәм төньяк-көнбатыш юнәлештә 0,13 км Лубян участок урманчылыгының 102 нче кварталы һәм Южный участок урманчылыгының 257 нче, 248 нче кварталлары арасындагы ачыклык буйлап, алга таба төньяк-көнбатыш юнәлештә 0,10 км һәм көньяк-көнбатыш юнәлештә 0,32 км авыл хужалыгы жирләре буйлап Лубян елгасына кадәр, алга таба Лубян елгасының уртасыннан агым уңаена аска таба 0,53 км, аннары көньяк-көнчыгыш юнәлештә 0,56 км Лубян участок урманчылыгының 110 нчы кварталы һәм Южный участок урманчылыгының 248 нче кварталы арасындагы чик буйлап, гомуми көньяк-көнбатыш юнәлештә 1,72 км Лубян участок урманчылыгының 110 нчы, 109 нчы кварталлары һәм Южный участок урманчылыгының 257 нче, 263 нче кварталлары арасындагы чик буйлап, 1,99 км, Сарамачка елгасын кисеп үтеп, Лубян участок урманчылыгындагы 109, 115, 114 нче кварталларының көньяк-көнчыгыш чикләре буйлап уза.

8 нче ноктадан 9 нчы ноктага кадәр чик төньяк-көнбатыш юнәлештә 1,51 км Лубян участок урманчылыгындагы 114 нче, 113 нче кварталларның көньяк-көнбатыш чиге буйлап, алга таба көньяк-көнбатыш юнәлештә 0,59 км Лубян участок урманчылыгындагы 113 нче кварталның көньяк-көнчыгыш чиге буйлап, аннары, сынык сызык ясап, гомуми көньяк-көнбатыш юнәлештә 1,02 км Татарстан Республикасы Кукмара районы Лубян авылының көньяк-көнчыгыш чиге буйлап, алга таба көньяк юнәлештә 0,58 км Лубян участок

урманчылыгының 112 нче кварталы көнчыгыш чиге буйлап, алга таба, сынык сызык ясап, гомуми көньяк юнәлештә 1,08 км Татарстан Республикасы Кукмара районы Лубян авылының көнчыгыш чиге буйлап уза.

9 нчы ноктадан 10 нчы ноктага кадәр чик көньяк-көнчыгыш юнәлештә 1,56 км Южный участок урманчылыгындагы 267 нче кварталның көньяк-көнбатыш чиге буенча, алга таба көньяк-көнбатыш юнәлештә 0,19 км Нократ елгасының фарватерына кадәр уза.

10 нчы ноктадан 11 нче ноктага кадәр чик гомуми көньяк-көнчыгыш юнәлештә 9,76 км Нократ елгасының фарватеры буйлап агым уңаена аска таба уза.

11 нче ноктадан 12 нче ноктага кадәр чик төньяк-көнчыгыш юнәлештә 0,25 км Нократ елгасының фарватерыннан аның сул ярына кадәр, алга таба, сынык сызык ясап, гомуми төньяк юнәлештә 2,38 км Мортовский участок урманчылыгының 3 нче, 1 нче кварталлары һәм Южный участок урманчылыгының 270 нче, 272 нче кварталлары арасындагы чик буйлап уза.

12 нче ноктадан 13 нче ноктага кадәр чик, сынык сызык ясап, гомуми көньяк-көнчыгыш юнәлештә 3,78 км Мортовский участок урманчылыгындагы 1, 2, 5, 74 нче кварталларның төньяк-көнчыгыш чикләре буйлап Үмәк елгасына кадәр уза.

13 нче ноктадан 14 нче ноктага кадәр чик төньяк юнәлештә 0,60 км Үмәк елгасының уртасыннан агымга каршы өскә таба, алга таба гомуми төньяк-көнбатыш юнәлештә 0,22 км Мортовский участок урманчылыгындагы 6 нчы кварталның көньяк-көнбатыш чиге буйлап, 0,51 км авыл хужалыгы жирләре буйлап, 0,26 км Южный участок урманчылыгындагы 276 нчы кварталның төньяк-көнчыгыш чиге буйлап, алга таба төньяк-көнбатыш юнәлештә 0,73 км Мортовский участок урманчылыгының 72 нче кварталы һәм Южный участок урманчылыгының 276 нчы кварталы арасындагы чик буйлап Үмәк елгасына кадәр, алга таба башта гомуми төньяк, аннары гомуми көнчыгыш юнәлештә 6,15 км, Удмурт Республикасы Кизнерский районының Бажениха авылына бара торган автомобиль юлын кисеп үтеп, Үмәк елгасының уртасыннан агымга каршы өскә таба уза.

14 нче ноктадан 15 нче ноктага кадәр чик гомуми төньяк-көнчыгыш юнәлештә 0,43 км авыл хужалыгы жирләре буйлап уза, 1,92 км Мортовский участок урманчылыгының 7 нче кварталы һәм Южный участок урманчылыгының 274 нче, 275 нче кварталлары арасындагы чик буенча, 1,07 км авыл хужалыгы жирләре буйлап, алга таба төньяк-көнбатыш юнәлештә 0,49 км авыл хужалыгы жирләре буйлап, 0,23 км Мортовский

участок урманчылыгының 81 нче кварталы һәм Южный участок урманчылыгының 274 нче кварталы арасындагы чик буйлап, аннары төньяк-көнчыгыш юнәлештә 0,31 км Мортковский участок урманчылыгының 81 нче кварталы һәм Южный участок урманчылыгының 274 нче кварталы арасындагы чик буйлап уза.

15 нче ноктадан 16 нчы ноктага кадәр чик гомуми көньяк-көнчыгыш юнәлештә 0,74 км Мортковский участок урманчылыгының 81 нче кварталы һәм Граховский урманчылыгының 272 нче, 291 нче кварталлары арасындагы чик буйлап, 0,35 км авыл хужалыгы жирләре буйлап урман полосасына кадәр, алга таба көньяк-көнбатыш юнәлештә 0,97 км һәм төньяк-көнчыгыш юнәлештә 0,69 км авыл хужалыгы жирләре буйлап, алга таба гомуми көньяк-көнчыгыш юнәлештә 0,74 км урман полосасының көньяк-көнбатыш ягы буенча, 0,16 км авыл хужалыгы жирләре буйлап, 0,34 км Граховский урманчылыгындагы 291 нче кварталының көньяк-көнбатыш чиге буйлап, 0,46 км Мортковский участок урманчылыгының 11 нче кварталы һәм Граховский урманчылыгының 291 нче кварталы арасындагы чик буйлап, 0,57 км, Үмәк елгасын кисеп үтеп, авыл хужалыгы жирләре буйлап уза.

16 нчы ноктадан 17 нче ноктага кадәр чик төньяк-көнчыгыш юнәлештә 0,13 км, Үмәк елгасын кисеп үтеп, авыл хужалыгы жирләре буйлап, алга таба төньяк-көнбатыш юнәлештә 0,05 км Үмәк елгасының яр бие линиясе буйлап, аннары, сынык сызык ясап, гомуми төньяк-көнчыгыш юнәлештә 1,70 км исемсез инешкә кадәр, 0,61 км исемсез инеш үзәне буйлап агымга каршы өскә таба, 0,28 км авыл хужалыгы жирләре буйлап, 1,04 км Мортковский участок урманчылыгындагы 81 нче кварталның төньяк-көнбатыш чиге буйлап уза.

17 нче ноктадан 18 нче ноктага кадәр чик гомуми көньяк-көнчыгыш юнәлештә 0,78 км Мортковский участок урманчылыгының 81 нче кварталы һәм Граховский урманчылыгының 299 нчы кварталы арасындагы чик буйлап, 0,44 км урман полосасының көньяк-көнбатыш ягы буенча һәм 1,51 км авыл хужалыгы жирләре буйлап, алга таба гомуми көньяк-көнбатыш юнәлештә 0,63 км авыл хужалыгы жирләре буйлап, 0,63 км урман полосасының көньяк-көнчыгыш ягы буенча уза.

18 нче ноктадан 19 нчы ноктага кадәр чик көньяк-көнчыгыш юнәлештә 0,92 км, исемсез инешне кисеп үтеп, урман утыртмаларының төньяк-көнчыгыш ягы буйлап, алга таба гомуми төньяк-көнчыгыш юнәлештә 0,46 км урман полосасының көньяк-көнчыгыш ягы буенча, 0,22 км авыл хужалыгы жирләре буйлап, алга таба көньяк-көнчыгыш юнәлештә 1,29 км авыл хужалыгы жирләре буйлап уза.

19 нчы ноктадан 20 нче ноктага кадәр чик төньяк-көнчыгыш юнәлештә 0,80 км урман полосасының төньяк-көнбатыш ягы буенча, алга таба, сынык сызык ясап, төньяк юнәлештә 3,12 км һәм төньяк-көнчыгыш юнәлештә 1,79 км авыл хужалыгы жирләре буйлап, аннары көнчыгыш юнәлештә 0,34 км, Юрашка елгасын кисеп үтеп, урман массивы һәм Граховский урманчылыгының 300 нче кварталы арасындагы чик буйлап уза.

20 нче ноктадан 21 нче ноктага кадәр чик көньяк юнәлештә 0,52 км урман массивының көнчыгыш чиге буйлап, алга таба гомуми көнчыгыш юнәлештә 0,72 км урман утыртмаларының төньяк ягы һәм авыл хужалыгы жирләре буйлап, аннары чик көньякка таба борыла һәм 0,53 км урман утыртмаларының көнчыгыш ягы буйлап уза, алга таба көньяк-көнчыгыш юнәлештә 0,35 км авыл хужалыгы жирләре буйлап Ультеранка елгасына кадәр, аны кисеп үтә, алга таба көньяк-көнчыгыш юнәлештә 0,31 км Удмурт Республикасы Граховский районының Нижние Юраши авылына бара торган автомобиль юлының көнбатыш ягы буйлап, аннары көньяк юнәлештә 1,67 км авыл хужалыгы жирләре буйлап уза.

21 нче ноктадан 22 нче ноктага кадәр чик гомуми төньяк-көнбатыш юнәлештә 0,50 км авыл хужалыгы жирләре буйлап, Юрашка елгасын кисеп үтеп, аңа кадәр, 0,22 км, урман массивын кисеп үтеп, 0,13 км авыл хужалыгы жирләре буйлап, 0,59 км урман полосасының көньяк-көнбатыш ягы буенча, 0,06 км авыл хужалыгы жирләре буйлап уза, алга таба чик, сынык сызык ясап, көньяк-көнбатыш юнәлештә 1,94 км урман полосасының көньяк-көнчыгыш һәм төньяк-көнбатыш яклары буйлап, алга таба көньяк-көнбатыш юнәлештә 1,01 км һәм көньяк-көнчыгыш юнәлештә 1,19 км авыл хужалыгы жирләре буйлап уза.

22 нче ноктадан 23 нче ноктага кадәр чик төньяк-көнчыгыш юнәлештә 2,02 км авыл хужалыгы жирләре буйлап Юрашка елгасына кадәр уза.

23 нче ноктадан 24 нче ноктага кадәр чик көньяк-көнчыгыш юнәлештә 0,50 км Юрашка елгасының уртасыннан агымга каршы өскә таба, алга таба гомуми төньяк-көнчыгыш юнәлештә 0,40 км авыл хужалыгы жирләре буйлап, 0,20 км Мортовский участок урманчылыгындагы 82 нче кварталның төньяк-көнбатыш чиге буйлап, 0,11 км авыл хужалыгы жирләре буйлап бара, алга таба чик төньяк-көнчыгыш юнәлештә 0,06 км Мортовский участок урманчылыгындагы 82 нче кварталының төньяк-көнчыгыш чиге буйлап, алга таба көньяк-көнчыгыш юнәлештә 0,13 км Мортовский участок урманчылыгындагы 82 нче кварталының төньяк-көнчыгыш чиге буйлап һәм 0,18 км авыл хужалыгы жирләре буйлап, алга таба төньяк-көнчыгыш юнәлештә 0,61 км һәм көньяк-көнчыгыш юнәлештә 0,46 км авыл хужалыгы жирләре буйлап уза.

24 нче ноктадан 25 нче ноктага кадәр чик көньяк юнәлештә 0,34 км һәм көньяк-көнбатыш юнәлештә 0,95 км авыл хужалыгы жирләре буйлап, алга таба гомуми көньяк-көнбатыш юнәлештә 0,26 км Мортовский участок урманчылыгындагы 82 нче кварталның көньяк-көнчыгыш чиге буйлап уза, авыл хужалыгы жирләре буйлап 0,61 км, Юрашка елгасын кисеп үтеп, урман полосасының төньяк-көнбатыш ягы буенча 0,12 км уза.

25 нче ноктадан 26 нчы ноктага кадәр чик көньяк юнәлештә 2,08 км, Удмурт Республикасы Граховский районының Сарайкино авылы һәм Татарстан Республикасы Алабуга районының Иске Юраш авылын тоташтыручы таш түшәлмәгән юлны кисеп үтеп, Граховский урманчылыгының 303 нче кварталы составына керә торган урман полосасының көнбатыш чиге буйлап, алга таба көньяк-көнчыгыш юнәлештә 2,26 км авыл хужалыгы жирләре буйлап уза.

26 нчы ноктадан 27 нче ноктага кадәр чик төньяк-көнчыгыш юнәлештә 4,94 км, Юрашка елгасын кисеп үтеп, авыл хужалыгы жирләре буйлап уза.

27 нче ноктадан 28 нче ноктага кадәр чик төньяк-көнчыгыш юнәлештә 3,97 км авыл хужалыгы жирләре буйлап уза.

28 нче ноктадан 29 нчы ноктага кадәр чик гомуми көньяк-көнчыгыш юнәлештә 0,80 км авыл хужалыгы жирләре буйлап, 0,53 км Граховский урманчылыгындагы 302 нче кварталның көньяк-көнбатыш чиге буйлап, 0,08 км авыл хужалыгы жирләре буйлап, 0,67 км урман полосасының төньяк ягы буйлап уза.

29 нчы ноктадан 30 нчы ноктага кадәр чик төньяк-көнчыгыш юнәлештә 3,40 км урман полосасының төньяк-көнбатыш ягы буенча уза.

30 нчы ноктадан 31 нче ноктага кадәр чик гомуми төньяк-көнчыгыш юнәлештә 1,31 км урман полосасының төньяк-көнбатыш ягы буенча, 0,47 км урман утыртмасының көньяк-көнчыгыш ягы буйлап, чокырларны кисеп үтеп, 1,56 км авыл хужалыгы жирләре буйлап, 0,42 км урман утыртмасының төньяк-көнбатыш чиге буйлап, 0,08 км авыл хужалыгы жирләре буйлап, 0,18 км урман утыртмасы буйлап, исемсез инешне кисеп үтеп, 0,53 км авыл хужалыгы жирләре буйлап уза.

31 нче ноктадан 32 нче ноктага кадәр чик көнчыгыш юнәлештә 1,70 км авыл хужалыгы жирләре буйлап, алга таба көньяк юнәлештә 1,07 км урман полосасының көнчыгыш ягы буйлап, 0,37 км авыл хужалыгы жирләре буйлап, алга таба көньяк-көнчыгыш юнәлештә 0,85 км урман утыртмасының көньяк-көнбатыш ягы буйлап, алга таба төньяк юнәлештә 0,61 км урман утыртмасының көнчыгыш ягы буйлап уза.

32 нче ноктадан 33 нче ноктага кадәр чик гомуми көньяк-көнчыгыш юнәлештә 1,04 км Граховский урманчылыгының 301 нче кварталы составына

керә торган урман утыртмасының көньяк ягы буйлап, 1,14 км авыл хужалыгы жирләре буйлап, алга таба төньяк-көнчыгыш юнәлештә 0,95 км авыл хужалыгы жирләре буйлап уза.

33 нче ноктадан 34 нче ноктага кадәр чик гомуми көньяк юнәлештә 0,74 км авыл хужалыгы жирләре буйлап, 0,44 км урман утыртмасының көнбатыш ягы буйлап, 0,06 км авыл хужалыгы жирләре буйлап, алга таба көньяк-көнчыгыш юнәлештә 1,29 км авыл хужалыгы жирләре буйлап һәм 0,68 км урман полосасының төньяк-көнчыгыш ягы буйлап, алга таба, сынык сызык ясап, гомуми көньяк-көнчыгыш юнәлештә, чокырны кисеп үтеп, 2,08 км авыл хужалыгы жирләре буйлап Яблочко елгасына кадәр уза.

34 нче ноктадан 35 нче ноктага кадәр чик гомуми көньяк-көнчыгыш юнәлештә 1,86 км Яблочко елгасының уртасыннан агым уңаена аска таба аның Юрашка елгасына койган урынына кадәр, алга таба көньяк-көнбатыш юнәлештә 2,28 км Юрашка елгасының уртасыннан агымга каршы өскә таба, алга таба көньяк юнәлештә 1,39 км исемсез инеш буйлап агымга каршы өскә таба уза.

35 нче ноктадан 36 нчы ноктага кадәр чик көньяк-көнчыгыш юнәлештә 1,05 км авыл хужалыгы жирләре буйлап, алга таба көнчыгыш юнәлештә 1,24 км, Удмурт Республикасы Граховский районының Мишкино авылына бара торган автомобиль юлын кисеп үтеп, авыл хужалыгы жирләре буйлап, алга таба төньяк-көнчыгыш юнәлештә 2,22 км һәм көнчыгыш юнәлештә 2,08 км авыл хужалыгы жирләре буйлап уза.

36 нчы ноктадан 37 нче ноктага кадәр чик гомуми төньяк юнәлештә 1,55 км авыл хужалыгы жирләре буйлап, 0,25 км урман полосасының көнбатыш ягы буйлап, 0,13 км авыл хужалыгы жирләре буйлап Юрашка елгасына кадәр уза.

37 нче ноктадан 38 нче ноктага кадәр чик көнчыгыш юнәлештә 2,92 км Юрашка елгасының уртасыннан агым уңаена аска таба уза.

38 нче ноктадан 39 нчы ноктага кадәр чик төньяк-көнбатыш юнәлештә 0,15 км авыл хужалыгы жирләре буйлап, алга таба төньяк-көнчыгыш юнәлештә 1,34 км авыл хужалыгы жирләре буйлап, аннары төньяк-көнбатыш юнәлештә 1,64 км һәм төньяк юнәлештә 0,53 км авыл хужалыгы жирләре буйлап уза.

39 нчы ноктадан 40 нчы ноктага кадәр чик көнчыгыш юнәлештә 2,77 км Югары Игра – Байтуган автомобиль юлына бүлеп бирелгән полосаның көньяк ягы буйлап, алга таба гомуми көньяк-көнчыгыш юнәлештә 0,42 км авыл хужалыгы жирләре буйлап Муктумер елгасына койган жиргә кадәр, 0,50 км Муктумер елгасының уртасыннан агым уңаена аска таба уза.

40 нчы ноктадан 41 нче ноктага кадәр чик төньяк-көнчыгыш юнәлештә 0,39 км, Удмурт Республикасы Граховский районының Байтуган авылын һәм Татарстан Республикасы Менделеевск районының Иске Гришкино авылын тоташтыручы автомобиль юлын кисеп үтеп, Гришкин елгасының уртасыннан агымга каршы өскә таба һәм 0,66 км буа уртасыннан уза, алга таба төньяк юнәлештә 2,61 км Гришкин елгасының уртасыннан агымга каршы өскә таба, алга таба төньяк-көнчыгыш юнәлештә 0,39 км Граховский урманчылыгындагы 276 нчы кварталның көнчыгыш чиге буйлап уза.

41 нче ноктадан 42 нче ноктага кадәр чик төньяк-көнбатыш юнәлештә 0,15 км Менделеевск участок урманчылыгының 74 нче кварталы һәм Граховский урманчылыгының 276 нчы кварталы арасындагы чик буйлап, алга таба көнбатыш юнәлештә 1,22 км Граховский урманчылыгындагы 276 нчы кварталының төньяк-көнчыгыш чиге буйлап һәм 0,73 км авыл хужалыгы жирләре буйлап уза.

42 нче ноктадан 43 нче ноктага кадәр чик төньяк юнәлештә 4,51 км авыл хужалыгы жирләре буйлап Ерыксы елгасына кадәр уза.

43 нче ноктадан 44 нче ноктага кадәр чик 2,24 км Ерыксы елгасы уртасыннан агым уңаена аска таба, алга таба төньяк юнәлештә 0,20 км авыл хужалыгы жирләре буйлап, аннары чик көнбатышка таба борыла һәм 0,71 км авыл хужалыгы жирләре буйлап уза, аннары гомуми төньяк юнәлештә 0,32 км авыл хужалыгы жирләре буйлап, 0,34 км урман полосасының көнчыгыш ягы буйлап, алга таба төньяк-көнчыгыш юнәлештә 1,12 км авыл хужалыгы жирләре буйлап уза.

44 нче ноктадан 45 нче ноктага кадәр чик көньяк-көнчыгыш юнәлештә 0,29 км Граховский урманчылыгындагы 195 нче кварталының көньяк-көнбатыш чиге буйлап, алга таба гомуми төньяк-көнчыгыш юнәлештә 0,25 км Граховский урманчылыгындагы 195 нче кварталының көньяк-көнчыгыш чиге буйлап, 0,49 км Граховский урманчылыгының 195 нче кварталы һәм Менделеевск участок урманчылыгының 9 нчы кварталы арасындагы ачыклык буенча, алга таба гомуми көньяк-көнчыгыш юнәлештә 0,84 км Менделеевск участок урманчылыгының 9 нчы кварталы һәм Граховский урманчылыгының 195 нче кварталы арасындагы ачыклык буенча, 0,06 км Граховский урманчылыгындагы 195 нче кварталының көньяк-көнбатыш чиге буйлап, 0,18 км авыл хужалыгы жирләре буйлап, алга таба төньяк-көнчыгыш юнәлештә 0,26 км, Кокшанка елгасын кисеп үтеп, авыл хужалыгы жирләре буйлап һәм 0,09 км Граховский урманчылыгындагы 195 нче кварталының көньяк-көнчыгыш чиге буйлап уза.

45 нче ноктадан 46 нчы ноктага кадәр чик гомуми төньяк-көнбатыш юнәлештә 0,31 км Граховский урманчылыгындагы 195 нче кварталының

төнъяк-көнчыгыш чиге буйлап, 0,24 км Менделеевск участок урманчылыгындагы 63 нче кварталның көнъяк-көнбатыш чиге буйлап, 0,60 км Менделеевск участок урманчылыгының 63 нче кварталы һәм Граховский урманчылыгының 195 нче кварталы арасындагы чик буйлап, алга таба гомуми төнъяк-көнчыгыш юнәлештә 0,17 км Менделеевск участок урманчылыгының 63 нче кварталы һәм Граховский урманчылыгының 195 нче кварталы арасындагы чик буйлап, 0,38 км Граховский урманчылыгындагы 195 нче кварталының көнчыгыш чиге буйлап уза.

46 нчы ноктадан 47 нче ноктага кадәр чик, сынык сызык ясап, гомуми төнъяк-көнбатыш юнәлештә 1,68 км Граховский урманчылыгындагы 195 нче, 194 нче кварталларның төнъяк-көнчыгыш чикләре буйлап урман юлы буенча, алга таба, Татарстан Республикасы Менделеевск районы Яңа Кокшан авылының православие зиратын көнъяк-көнчыгыш яктан урап үтеп, гомуми көнъяк-көнбатыш юнәлештә 0,10 км, 0,33 км Граховский урманчылыгының 194 нче кварталы төнъяк-көнбатыш чиге буйлап, алга таба көнъяк юнәлештә 1,10 км, Кокшан елгасын кисеп үтеп, Граховский урманчылыгындагы 194 нче кварталының көнбатыш чиге буйлап бара, аннары чик, сынык сызык ясап, гомуми төнъяк-көнбатыш юнәлештә 0,26 км Граховский урманчылыгындагы 194 нче кварталының көнбатыш чиге буйлап, алга таба төнъяк-көнчыгыш юнәлештә 0,29 км Граховский урманчылыгындагы 193 нче кварталның көнъяк-көнчыгыш чиге буйлап, аннары төнъяк-көнбатыш юнәлештә 0,90 км һәм көнъяк-көнбатыш юнәлештә 1,50 км Граховский урманчылыгындагы 193 нче кварталның төнъяк-көнчыгыш һәм төнъяк-көнбатыш чикләре буйлап уза, алга таба чик төнъяк юнәлештә 1,45 км Граховский урманчылыгындагы 191 нче кварталның көнчыгыш чиге буйлап, аннары төнъяк-көнбатыш юнәлештә 1,37 км Граховский урманчылыгындагы 191 нче кварталның төнъяк-көнчыгыш чиге буйлап, алга таба, сынык сызык ясап, гомуми көнчыгыш юнәлештә 1,34 км, Кокшан елгасын кисеп үтеп, Граховский урманчылыгындагы 189 нчы, 188 нче кварталларның көнъяк чикләре буйлап, алга таба төнъяк-көнчыгыш юнәлештә 0,42 км Граховский урманчылыгындагы 188 нче кварталның көнъяк-көнчыгыш чиге буйлап уза. Аннары чик төнъяк-көнбатыш юнәлештә 0,94 км Граховский урманчылыгындагы 188 нче кварталның төнъяк-көнчыгыш чиге буйлап, алга таба көнчыгыш юнәлештә 0,97 км Граховский урманчылыгындагы 188 нче кварталының көнъяк чиге буйлап бара, аннары, сынык сызык ясап, гомуми көнъяк юнәлештә 1,70 км Граховский урманчылыгындагы 190 нчы кварталның көнбатыш чиге буйлап Татарстан Республикасы Менделеевск районы Яңа Кокшан авылының көнчыгыш ягына кадәр, алга таба көнчыгыш юнәлештә 0,24 км Граховский урманчылыгындагы 190 нчы кварталның

көнъяк ягы буйлап, аннары төньяк-көнчыгыш юнәлештә 0,42 км Граховский урманчылыгындагы 190 нчы кварталының көнъяк-көнчыгыш чиге буйлап, алга таба төньяк-көнчыгыш юнәлештә 0,52 км Граховский урманчылыгындагы 190 нчы кварталның көнъяк-көнчыгыш чиге буйлап ачыклык буенча уза.

47 нче ноктадан 48 нче ноктага кадәр чик төньяк-көнбатыш юнәлештә 0,11 км Менделеевск участок урманчылыгының 5 нче кварталы һәм Граховский урманчылыгының 190 нчы кварталы арасындагы чик буйлап, алга таба төньяк юнәлештә 0,46 км Менделеевск участок урманчылыгының 5 нче кварталы һәм Граховский урманчылыгының 190 нчы кварталы арасындагы чик буйлап, аннары төньяк-көнбатыш юнәлештә 1,51 км Граховский урманчылыгындагы 190 нчы, 188 нче кварталларының төньяк-көнчыгыш чикләре буйлап уза.

48 нче ноктадан 49 нчы ноктага кадәр чик төньяк-көнчыгыш юнәлештә 0,67 км урман массивының көнъяк-көнбатыш чиге буйлап, алга таба төньяк-көнбатыш юнәлештә 1,47 км Менделеевск участок урманчылыгындагы 4 нче, 2 нче кварталларның көнъяк-көнбатыш чикләре буйлап ачыклык буенча уза.

49 нчы ноктадан 50 нче ноктага кадәр чик төньяк-көнчыгыш юнәлештә 0,88 км Менделеевск участок урманчылыгындагы 2 нче кварталның төньяк-көнбатыш чиге буйлап, аннары көнъяк юнәлештә 1,43 км Менделеевск участок урманчылыгындагы 2 нче, 4 нче кварталларның көнчыгыш чикләре буйлап, алга таба гомуми көнъяк-көнчыгыш юнәлештә 1,54 км Менделеевск участок урманчылыгының 63 нче кварталы һәм Алнашский урманчылыгының 110 нчы кварталы арасындагы чик буйлап, 0,52 км авыл хужалыгы жирләре буйлап, 0,10 км Менделеевск участок урманчылыгындагы 63 нче кварталның төньяк-көнчыгыш чиге буйлап уза.

50 нче ноктадан 51 нче ноктага кадәр чик гомуми төньяк-көнчыгыш юнәлештә 0,38 км Менделеевск участок урманчылыгындагы 7 нче кварталның төньяк-көнбатыш чиге буйлап, 0,13 км авыл хужалыгы жирләре буйлап, алга таба көнчыгыш юнәлештә 0,40 км Возжайка елгасының уртасыннан агым уңаена аска таба, алга таба гомуми көнъяк-көнчыгыш юнәлештә 0,24 км авыл хужалыгы жирләре буйлап, 0,58 км Менделеевск участок урманчылыгындагы 7 нче кварталның төньяк-көнчыгыш чиге буйлап, 0,35 км Менделеевск участок урманчылыгының 7 нче кварталы һәм Алнашский урманчылыгының 110 нчы кварталы арасындагы чик буйлап, Возжайка елгасын кисеп үтеп, 0,16 км авыл хужалыгы жирләре буйлап, 0,18 км Менделеевск участок урманчылыгының 7 нче кварталы һәм Алнашский урманчылыгының 110 нчы кварталы арасындагы чик буйлап, 0,12 км Менделеевск участок урманчылыгындагы 7 нче кварталының төньяк-

көнчыгыш чиге буйлап бара, аннары чик төньяк-көнчыгышка таба борыла һәм 1,85 км авыл хужалыгы жирләре буйлап, алга таба төньяк-көнбатыш юнәлештә 0,56 км авыл хужалыгы жирләре буйлап уза.

51 нче ноктадан 52 нче ноктага кадәр чик көнчыгыш юнәлештә 0,66 км Алнашский урманчылыгындагы 130 нчы кварталның көньяк ягы буйлап, алга таба гомуми көньяк-көнчыгыш юнәлештә 1,21 км урман полосасының төньяк-көнчыгыш ягы буйлап, исемсез инешне кисеп үтеп, 0,67 км авыл хужалыгы жирләре буйлап, алга таба гомуми көньяк-көнбатыш юнәлештә 0,40 км авыл хужалыгы жирләре буйлап, 0,26 км Менделеевск участок урманчылыгындагы 63 нче кварталның көньяк-көнчыгыш чиге буйлап, исемсез инешне кисеп үтеп, 0,16 км Менделеевск участок урманчылыгының 63 нче кварталы һәм Алнашский урманчылыгының 133 нче кварталы арасындагы чик буйлап, алга таба көньяк юнәлештә 0,29 км Алнашский урманчылыгындагы 133 нче кварталның көнбатыш чиге буйлап, алга таба гомуми көньяк-көнчыгыш юнәлештә 0,28 км Менделеевск участок урманчылыгының 63 нче кварталы һәм Алнашский урманчылыгының 133 нче кварталы арасындагы чик буйлап, 0,20 км Алнашский урманчылыгындагы 133 нче кварталның көньяк-көнчыгыш чиге буйлап, 0,27 км Менделеевск участок урманчылыгының 63 нче кварталы һәм Алнашский урманчылыгының 133 нче кварталы арасындагы чик буйлап, аннары төньяк-көнчыгыш юнәлештә 0,42 км Алнашский урманчылыгындагы 133 нче кварталның көньяк-көнчыгыш чиге буйлап уза.

52 нче ноктадан 53 нче ноктага кадәр чик көньяк-көнчыгыш юнәлештә 0,15 км авыл хужалыгы жирләре буйлап һәм 0,77 км урман полосасының төньяк-көнбатыш ягы буенча, алга таба көньяк-көнбатыш юнәлештә 0,21 км урман полосасының көньяк-көнчыгыш ягы буенча, аннары, Удмурт Республикасы Старая Юмья авылына бара торган автомобиль юлын кисеп үтеп, көньяк-көнчыгыш юнәлештә 3,63 км авыл хужалыгы жирләре буйлап Тойма елгасына кадәр уза.

53 нче ноктадан 54 нче ноктага кадәр чик гомуми төньяк-көнчыгыш юнәлештә 5,08 км Тойма елгасының уртасыннан агымга каршы өскә таба уза.

54 нче ноктадан 55 нче ноктага кадәр чик гомуми көньяк-көнчыгыш юнәлештә 1,68 км, исемсез инешне өч тапкыр кисеп үтеп, авыл хужалыгы жирләре буйлап, 1,51 км исемсез инеш уртасыннан агымга каршы өскә таба, аннары көньяк юнәлештә 0,60 км авыл хужалыгы жирләре буйлап, урман массивын кисеп, 0,22 км, алга таба көнчыгыш юнәлештә 0,86 км Менделеевск участок урманчылыгындагы 30 нчы кварталның төньяк

чиге буйлап һәм 0,14 км Алнашский урманчылыгындагы 133 нче кварталның көньяк ягы буйлап уза.

55 нче ноктадан 56 нчы ноктага кадәр чик төньяк юнәлештә 0,88 км Алнашский урманчылыгындагы 133 нче кварталның көнчыгыш чиге буйлап, алга таба гомуми төньяк-көнчыгыш юнәлештә 1,01 км урман полосасының төньяк-көнбатыш ягы буенча, 0,47 км Менделеевск участок урманчылыгының 11 нче кварталы һәм Алнашский урманчылыгының 133 нче кварталы арасындагы чик буйлап, 0,61 км Менделеевск участок урманчылыгындагы 11 нче, 12 нче кварталларының төньяк-көнбатыш чиге буйлап, исемсез инешне кисеп үтеп, 0,77 км Менделеевск участок урманчылыгының 12 нче, 13 нче кварталлары һәм Алнашский урманчылыгының 133 нче кварталы арасындагы чик буйлап уза.

56 нчы ноктадан 57 нчы ноктага кадәр чик гомуми төньяк-көнбатыш юнәлештә 0,22 км Менделеевск участок урманчылыгының 67 нче кварталы һәм Алнашский урманчылыгының 133 нче кварталы арасындагы чик буйлап, исемсез инешне кисеп үтеп, 1,14 км авыл хужалыгы жирләре буйлап, алга таба көньяк-көнбатыш юнәлештә 0,61 км авыл хужалыгы жирләре буйлап, аннары төньяк-көнбатыш юнәлештә 2,92 км урман полосасының көньяк-көнбатыш ягы буенча һәм 0,72 км авыл хужалыгы жирләре буйлап, Татарстан Республикасы Менделеевск районының Тойгужа авылына бара торган автомобиль юлын кисеп үтеп, Тойма елгасына кадәр уза.

57 нче ноктадан 58 нче ноктага кадәр чик төньяк-көнчыгыш юнәлештә 5,53 км Тойма елгасының уртасыннан агымга каршы өскә таба уза.

58 нче ноктадан 59 нчы ноктага кадәр чик гомуми көньяк-көнчыгыш юнәлештә 0,47 км Алнашский урманчылыгындагы 82 нче кварталының көньяк-көнбатыш чиге буйлап, 0,49 км урман полосасының көньяк-көнбатыш ягы буенча, алга таба көньяк-көнбатыш юнәлештә 0,41 км урман полосасының төньяк-көнбатыш ягы буенча, алга таба гомуми көньяк-көнчыгыш юнәлештә 1,69 км урман полосасының көньяк-көнбатыш ягы буенча, 0,46 км авыл хужалыгы жирләре буйлап, 0,30 км, урман массивын кисеп үтеп, 0,36 км Менделеевск участок урманчылыгындагы 67 нче кварталының төньяк-көнбатыш чиге буйлап, алга таба көньяк-көнчыгыш юнәлештә 0,28 км һәм төньяк-көнчыгыш юнәлештә 0,71 км Менделеевск участок урманчылыгының 67 нче кварталы һәм Алнашский урманчылыгының 82 нче, 83 нче кварталлары арасындагы чик буйлап һәм 0,90 км авыл хужалыгы жирләре буйлап уза.

59 нчы ноктадан 60 нчы ноктага кадәр чик гомуми көньяк-көнчыгыш юнәлештә 1,03 км авыл хужалыгы жирләре буйлап, 0,70 км урман полосасының төньяк-көнчыгыш ягы буйлап, тимер юлны кисеп үтеп, 1,58 км

Алнашский урманчылыгының 134 нче кварталы составына керә торган урман полосасының көньяк-көнбатыш ягы буенча уза.

60 нчы ноктадан 61 нче ноктага кадәр чик гомуми көнчыгыш юнәлештә 3,50 км Псеево – Крынды автомобиль юлына бүлөп бирелгән полосаның төньяк ягы буйлап уза.

61 нче ноктадан 62 нче ноктага кадәр чик, сынык сызык ясап, гомуми көньяк юнәлештә, Псеево – Крынды автомобиль юлын кисеп үтеп, 2,45 км авыл хужалыгы жирләре буйлап, алга таба көньяк-көнчыгыш юнәлештә 0,13 км Менделеевск участок урманчылыгының 69 нчы кварталы һәм Алнашский урманчылыгының 135 нче кварталы арасындагы чик буйлап уза.

62 нче ноктадан 63 нче ноктага кадәр чик гомуми көнчыгыш юнәлештә 1,42 км Менделеевск участок урманчылыгындагы 32 нче, 33 нче кварталларының төньяк чикләре буйлап, алга таба гомуми көньяк-көнчыгыш юнәлештә 0,19 км Менделеевск участок урманчылыгындагы 33 нче кварталының төньяк-көнчыгыш чиге буйлап, 0,39 км Менделеевск участок урманчылыгының 33 нче кварталы һәм Алнашский урманчылыгының 135 нче кварталы арасындагы чик буйлап, 0,41 км Менделеевск участок урманчылыгындагы 33 нче кварталның төньяк-көнчыгыш чиге буйлап, 0,66 км авыл хужалыгы жирләре буйлап, 0,71 км Алнашский урманчылыгындагы 135 нче кварталның көньяк-көнбатыш чиге буйлап, алга таба көньяк юнәлештә 0,75 км авыл хужалыгы жирләре буйлап, аннары көньяк-көнчыгыш юнәлештә 0,34 км авыл хужалыгы жирләре буйлап Түбән Кама сусаклагычына кадәр уза.

63 нче ноктадан 64 нче ноктага кадәр чик, сынык сызык ясап, көньяк-көнчыгыш юнәлештә 2,77 км, төньяк-көнчыгыш юнәлештә 2,78 км һәм төньяк-көнбатыш юнәлештә 0,47 км Түбән Кама сусаклагычы акваториясе буйлап уза.

64 нче ноктадан 65 нче ноктага кадәр чик гомуми төньяк-көнбатыш юнәлештә 0,04 км авыл хужалыгы жирләре буйлап, 0,95 км Шаршадинский участок урманчылыгындагы 142 нче кварталның көньяк-көнбатыш чиге буйлап, 0,27 км авыл хужалыгы жирләре буйлап, алга таба гомуми төньяк-көнчыгыш юнәлештә 0,40 км авыл хужалыгы жирләре буйлап, 0,18 км Шаршадинский участок урманчылыгының 150 нче кварталы һәм Алнашский урманчылыгының 136 нчы кварталы арасындагы чик буйлап, 0,60 км авыл хужалыгы жирләре буйлап, 0,30 км Шаршадинский участок урманчылыгындагы 150 нче кварталның төньяк-көнбатыш чиге буйлап, алга таба төньяк-көнбатыш юнәлештә 0,75 км Шаршадинский участок урманчылыгының 150 нче кварталы көньяк-көнбатыш чиге буйлап уза.

65 нче ноктадан 66 нчы ноктага кадәр чик гомуми төньяк юнәлештә 0,16 км Шаршадинский участок урманчылыгының 150 нче кварталы һәм Алнашский урманчылыгының 137 нче кварталы арасындагы чик буйлап, 0,96 км Алнашский урманчылыгындагы 137 нче кварталның көнчыгыш чиге буйлап, 0,56 км урман полосасының көнбатыш ягы буйлап, Псеево – Крынды автомобиль юлын кисеп үтеп, 2,98 км авыл хужалыгы жирләре буйлап уза.

66 нчы ноктадан 67 нче ноктага кадәр чик, сынык сызык ясап, гомуми төньяк-көнчыгыш юнәлештә, Варзи елгасын кисеп үтеп, 0,98 км авыл хужалыгы жирләре буйлап уза.

67 нче ноктадан 68 нче ноктага кадәр чик гомуми төньяк-көнбатыш юнәлештә 1,68 км авыл хужалыгы жирләре буйлап, 1,21 км Алнашский урманчылыгындагы 56 нчы кварталның төньяк-көнчыгыш буйлап чиге, 0,12 км авыл хужалыгы жирләре буйлап уза.

68 нче ноктадан 69 нчы ноктага кадәр чик төньяк-көнчыгыш юнәлештә 0,41 км һәм көньяк-көнчыгыш юнәлештә 0,48 км авыл хужалыгы жирләре буйлап, алга таба көньяк-көнчыгыш юнәлештә 0,22 км урман массивы буйлап, алга таба гомуми төньяк юнәлештә 0,15 км урман массивы буйлап, 0,19 км авыл хужалыгы жирләре буйлап, 0,75 км урман полосасының көнбатыш ягы буйлап, алга таба төньяк-көнбатыш юнәлештә 0,67 км урман полосасының көньяк-көнбатыш ягы буенча, Парся елгасын кисеп үтеп, 1,46 км авыл хужалыгы жирләре буйлап уза.

69 нчы ноктадан 70 нче ноктага кадәр чик гомуми төньяк-көнчыгыш юнәлештә 1,36 км авыл хужалыгы жирләре буйлап, 0,08 км Шаршадинский участок урманчылыгындагы 148 нче кварталның төньяк-көнбатыш чиге буйлап, алга таба төньяк юнәлештә 0,18 км Шаршадинский участок урманчылыгындагы 148 нче кварталның көнбатыш чиге буйлап һәм, Парся елгасын кисеп үтеп, 0,24 км авыл хужалыгы жирләре буйлап, алга таба төньяк-көнбатыш юнәлештә 0,64 км урман полосасының көньяк-көнбатыш ягы буенча, аннары гомуми төньяк-көнбатыш юнәлештә 0,63 км Алнашский урманчылыгындагы 53 нче кварталның төньяк-көнчыгыш чиге буйлап, 0,41 км авыл хужалыгы жирләре буйлап уза.

70 нче ноктадан 71 нче ноктага кадәр чик гомуми көньяк-көнчыгыш юнәлештә 1,10 км авыл хужалыгы жирләре буйлап, 1,16 км Алнашский урманчылыгындагы 33 нче кварталның көньяк-көнбатыш чиге буйлап уза.

71 нче ноктадан 72 нче ноктага кадәр чик көньяк юнәлештә 1,84 км авыл хужалыгы жирләре буйлап уза.

72 нче ноктадан 73 нче ноктага кадәр чик төньяк-көнчыгыш юнәлештә 1,18 км авыл хужалыгы жирләре буйлап, алга таба көньяк-көнчыгыш юнәлештә 1,92 км авыл хужалыгы жирләре буйлап уза.

73 нче ноктадан 74 нче ноктага кадәр чик көньяк юнәлештә 0,08 км авыл хужалыгы жирләре буйлап, аннары гомуми көньяк-көнчыгыш юнәлештә 0,86 км авыл хужалыгы жирләре буйлап, 2,77 км Алнашский урманчылыгының 33 нче кварталы составына керә торган урман полосасының көньяк-көнбатыш ягы буенча, 0,13 км авыл хужалыгы жирләре буйлап, алга таба, Шаршадинский участок урманчылыгындагы 148 нче кварталның төньяк чиге буйлап, Удмурт Республикасы Алнашский районының Юмьяшур авылы һәм Татарстан Республикасы Әгерже районының Кичкетәң авылын тоташтыра торган автомобиль юлын кисеп үтеп, көнчыгыш юнәлештә 0,77 км уза.

74 нче ноктадан 75 нче ноктага кадәр чик гомуми төньяк-көнчыгыш юнәлештә 0,54 км урман массивының төньяк-көнбатыш чиге буйлап, Варзинка елгасын кисеп үтеп, 0,68 км авыл хужалыгы жирләре буйлап, 0,20 км авыл хужалыгы жирләре буйлап, 0,40 км урман полосасының төньяк-көнбатыш ягы буенча, 0,62 км авыл хужалыгы жирләре буйлап Псеево – Крынды автомобиль юлына кадәр, алга таба төньяк юнәлештә 0,18 км Псеево – Крынды автомобиль юлы буйлап, алга таба, урман полосасын кисеп үтеп, төньяк-көнчыгыш юнәлештә 1,94 км авыл хужалыгы жирләре буйлап, алга таба төньяк-көнчыгыш юнәлештә 0,03 км Шаршадинский участок урманчылыгындагы 149 нчы кварталның көнбатыш чиге буйлап, алга таба гомуми төньяк-көнбатыш юнәлештә 0,05 км Шаршадинский участок урманчылыгындагы 149 нчы кварталның көнбатыш чиге буйлап, 0,25 км авыл хужалыгы жирләре буйлап, 0,05 км Шаршадинский участок урманчылыгындагы 149 нчы кварталның көнбатыш чиге буйлап, 0,33 км авыл хужалыгы жирләре буйлап уза.

75 нче ноктадан 76 нчы ноктага кадәр чик гомуми көньяк-көнбатыш юнәлештә, Псеево – Крынды автомобиль юлын кисеп үтеп, 0,29 км авыл хужалыгы жирләре буйлап, 0,30 км урман полосасының көньяк-көнчыгыш ягы буенча, 0,16 км авыл хужалыгы жирләре буйлап, алга таба гомуми көнбатыш юнәлештә 0,54 км авыл хужалыгы жирләре буйлап, 1,63 км урман полосасының көньяк ягы буйлап, 0,58 км Алнашский урманчылыгындагы 33 нче кварталның төньяк чиге буйлап, алга таба көнбатыш юнәлештә 0,31 км һәм төньяк-көнбатыш юнәлештә 0,28 км авыл хужалыгы жирләре буйлап уза.

76 нчы ноктадан 77 нче ноктага кадәр чик гомуми төньяк-көнчыгыш юнәлештә 5,60 км авыл хужалыгы жирләре буйлап, 0,55 км урман полосасының төньяк-көнбатыш ягы буенча уза.

77 нче ноктадан 78 нче ноктага кадәр чик гомуми төньяк-көнбатыш юнәлештә 0,16 км авыл хужалыгы жирләре буйлап, 0,99 км урман

полосасының көньяк-көнбатыш ягы буенча, 0,39 км авыл хужалыгы жирләре буйлап, 0,19 км Алнашский урманчылыгындагы 19 нчы кварталның төньяк чиге буйлап, аннары гомуми көнбатыш юнәлештә 0,23 км авыл хужалыгы жирләре буйлап, 0,12 км Шаршадинский участок урманчылыгындагы 153 нче кварталның көньяк ягы буйлап, 0,24 км авыл хужалыгы жирләре буйлап, 0,69 км урман полосасының көньяк ягы буйлап, 0,48 км авыл хужалыгы жирләре буйлап уза.

78 нче ноктадан 79 нчы ноктага кадәр чик гомуми төньяк-көнбатыш юнәлештә 0,05 км авыл хужалыгы жирләре буйлап, 0,45 км Шаршадинский участок урманчылыгының 153 нче кварталы һәм Алнашский урманчылыгының 19 нчы кварталы арасындагы чик буйлап, 0,28 км Шаршадинский участок урманчылыгындагы 153 нче кварталның көньяк-көнбатыш чиге буйлап, 0,50 км авыл хужалыгы жирләре буйлап, алга таба 1,09 км гомуми төньяк-көнчыгыш юнәлештә авыл хужалыгы жирләре буйлап, исемсез инешне кисеп үтеп, 0,06 км Шаршадинский участок урманчылыгындагы 153 нче кварталның төньяк-көнбатыш чиге буйлап, алга таба төньяк-көнчыгыш юнәлештә 0,31 км авыл хужалыгы жирләре буйлап, гомуми төньяк юнәлештә 0,08 км авыл хужалыгы жирләре буйлап, 0,21 км урман массивының көнбатыш чиге буйлап, 0,20 км авыл хужалыгы жирләре буйлап уза.

79 нчы ноктадан 80 нче ноктага кадәр чик гомуми төньяк-көнбатыш юнәлештә 0,64 км авыл хужалыгы жирләре буйлап, 0,87 км урман полосасының көньяк-көнбатыш ягы буенча, 0,83 км авыл хужалыгы жирләре буйлап, 1,64 км урман полосасының көньяк-көнбатыш ягы буенча, 0,19 км авыл хужалыгы жирләре буйлап уза.

80 нче ноктадан 81 нче ноктага кадәр чик гомуми көньяк-көнбатыш юнәлештә, Усу елгасын кисеп үтеп, 1,39 км авыл хужалыгы жирләре буйлап, 0,15 км урман полосасының көньяк-көнчыгыш ягы буенча, алга таба гомуми төньяк-көнбатыш юнәлештә 0,58 км авыл хужалыгы жирләре буйлап, 0,32 км урман полосасының көньяк-көнбатыш ягы буенча, 0,18 км авыл хужалыгы жирләре буйлап, 0,51 км урман полосасының көньяк-көнбатыш ягы буенча, 0,15 км авыл хужалыгы жирләре буйлап, 0,45 км урман полосасының көньяк-көнбатыш ягы буенча, алга таба төньяк-көнчыгыш юнәлештә 0,28 км урман полосасының төньяк-көнбатыш ягы буенча, 0,13 км авыл хужалыгы жирләре буйлап, 0,28 км урман полосасының төньяк-көнбатыш ягы буенча уза.

81 нче ноктадан 82 нче ноктага кадәр чик гомуми көнбатыш юнәлештә 0,74 км урман полосасының көньяк ягы буйлап, исемсез инешне кисеп үтеп, 3,05 км Әгерже участок урманчылыгындагы 115, 113, 112, 111, 110 нчы

кварталларының көньяк чиге буйлап, 0,65 км авыл хужалыгы жирләре буйлап уза.

82 нче ноктадан 83 нче ноктага кадәр чик төньяк юнәлештә 0,30 км авыл хужалыгы жирләре буйлап, алга таба гомуми төньяк-көнбатыш юнәлештә 0,30 км авыл хужалыгы жирләре буйлап, 0,15 км Әгерже – Алнашский тимер юлына бүлөп бирелгән полоса буйлап, аны кисеп үтә, 0,85 км урман полосасының көньяк-көнбатыш ягы буенча, алга таба гомуми көньяк-көнбатыш юнәлештә 0,20 км Әгерже участок урманчылыгындагы 141 нче кварталның көньяк-көнчыгыш чиге буйлап, 1,31 км урман полосасының көньяк-көнчыгыш ягы буенча уза.

83 нче ноктадан 84 нче ноктага кадәр чик гомуми төньяк-көнбатыш юнәлештә 0,37 км урман полосасының көньяк ягы буйлап, 0,38 км урман полосасының көньяк-көнбатыш ягы буйлап, 0,17 км авыл хужалыгы жирләре буйлап, алга таба гомуми көнбатыш юнәлештә 1,12 км Әгерже участок урманчылыгындагы 118 нче кварталның көньяк ягы буйлап, 1,56 км авыл хужалыгы жирләре буйлап, алга таба гомуми төньяк-көнбатыш юнәлештә 1,72 км, Удмурт Республикасы Алнашский районының Абышево авылын һәм Татарстан Республикасы Әгерже районының Сукман авылын тоташтыра торган автомобиль юлын кисеп үтөп, авыл хужалыгы жирләре буйлап, 1,16 км Алнашский урманчылыгындагы 8 нче кварталның төньяк-көнчыгыш чиге буйлап, 0,11 км авыл хужалыгы жирләре буйлап уза.

84 нче ноктадан 85 нче ноктага кадәр чик гомуми төньяк-көнчыгыш юнәлештә 0,24 км авыл хужалыгы жирләре буйлап, 2,06 км урман полосасының төньяк-көнбатыш ягы буенча, 0,42 км авыл хужалыгы жирләре буйлап, исемсез инешне кисеп үтөп, 0,42 км Алнашский урманчылыгындагы 6 нчы кварталның көньяк-көнчыгыш чиге буйлап, 0,95 км авыл хужалыгы жирләре буйлап, Чаж елгасын кисеп үтөп, 0,34 км Алнашский урманчылыгындагы 6 нчы кварталның көньяк-көнчыгыш чиге буйлап, 0,55 км Әгерже участок урманчылыгындагы 95 нче кварталның төньяк-көнбатыш чиге буйлап уза.

85 нче ноктадан 86 нчы ноктага кадәр чик, сынык сызык ясап, гомуми төньяк-көнбатыш юнәлештә 0,89 км Әгерже участок урманчылыгындагы 95 нче кварталның көньяк-көнбатыш чиге буйлап, алга таба төньяк-көнчыгыш юнәлештә 0,22 км Әгерже участок урманчылыгындагы 95 нче кварталның төньяк-көнбатыш чиге буйлап, алга таба гомуми көньяк-көнчыгыш юнәлештә 1,66 км Әгерже участок урманчылыгының 95 нче, 92 нче кварталлары һәм Алнашский урманчылыгының 4 нче кварталы арасындагы ачыклык буенча, 1,80 км Әгерже участок урманчылыгындагы 92 нче, 93 нче кварталларының төньяк-көнчыгыш чиге буйлап уза.

86 нчы ноктадан 87 нче ноктага кадәр чик төньяк-көнчыгыш юнәлештә 1,35 км урман полосасының төньяк-көнбатыш ягы буенча һәм 0,20 км авыл хужалыгы жирләре буйлап, алга таба төньяк-көнбатыш юнәлештә 0,28 км авыл хужалыгы жирләре буйлап, алга таба төньяк-көнчыгыш юнәлештә 0,24 км авыл хужалыгы жирләре буйлап, алга таба гомуми төньяк-көнбатыш юнәлештә 0,15 км, исемсез инешне кисеп үтеп, авыл хужалыгы жирләре буйлап, 0,51 км Әгерже участок урманчылыгындагы 142 нче кварталның көньяк-көнбатыш чиге буйлап, исемсез инешне кисеп үтеп, 0,14 км Алнашский урманчылыгындагы 4 нче кварталның төньяк-көнчыгыш чиге буйлап, 0,14 км Әгерже участок урманчылыгындагы 142 нче кварталның көньяк-көнбатыш чиге буйлап, 0,54 км урман полосасының көньяк-көнбатыш ягы буенча уза.

87 нче ноктадан 88 нче ноктага кадәр чик төньяк-көнчыгыш юнәлештә 2,80 км урман полосасының төньяк-көнбатыш ягы буенча уза.

88 нче ноктадан 89 нчы ноктага кадәр чик көньяк-көнчыгыш юнәлештә 0,55 км урман полосасының төньяк-көнчыгыш ягы буйлап һәм 0,62 км Горнякский участок урманчылыгындагы 221 нче кварталның көньяк-көнбатыш чиге буйлап, алга таба төньяк-көнчыгыш юнәлештә 0,40 км, Куран елгасын кисеп үтеп, Әгерже участок урманчылыгының 82 нче кварталы һәм Горнякский участок урманчылыгының 221 нче кварталы арасындагы чик буйлап һәм 0,17 км Горнякский участок урманчылыгындагы 221 нче кварталның көньяк-көнчыгыш чиге буйлап, алга таба төньяк-көнбатыш юнәлештә 0,91 км Горнякский участок урманчылыгындагы 221 нче кварталның төньяк-көнчыгыш чиге буйлап һәм 0,45 км урман полосасының көньяк-көнбатыш ягы буенча уза.

89 нчы ноктадан 90 нчы ноктага кадәр чик гомуми төньяк-көнчыгыш юнәлештә урман полосасының төньяк-көнбатыш ягы буенча 0,67 км, Горнякский участок урманчылыгының 221 нче кварталы көньяк-көнчыгыш чиге буйлап, исемсез инешне кисеп үтеп, 0,52 км, авыл хужалыгы жирләре буйлап, 0,25 км, Биер-Сарсак елгасына кадәр 0,56 км, аннары гомуми көньяк-көнчыгыш юнәлештә Биер-Сарсак елгасының уртасыннан агым уңаеннан түбәнгә таба 1,25 км, авыл хужалыгы жирләре буйлап 0,17 км, Горнякский участок урманчылыгының 221 нче кварталы көньяк-көнбатыш чиге буйлап исемсез инешне кисеп үтеп, 0,30 км, авыл хужалыгы жирләре буйлап 0,16 км уза.

90 нчы ноктадан 91 нче ноктага кадәр чик гомуми төньяк юнәлештә 0,74 км, исемсез инешләрне һәм Сарсак елгасын кисеп үтеп, Әгерже участок урманчылыгындагы 75 нче кварталның көнбатыш чиге буйлап, 0,20 км авыл хужалыгы жирләре буйлап, 0,41 км Горнякский участок урманчылыгындагы

205 нче кварталның көнчыгыш чиге буйлап, 0,48 км Әгерже участок урманчылыгының 73 нче кварталы һәм Горнякский участок урманчылыгының 205 нче кварталы арасындагы чик буйлап, 0,21 км Әгерже участок урманчылыгының 73 нче кварталы көнбатыш чиге буйлап, 2,01 км урман полосасының көнбатыш ягы буйлап уза.

91 нче ноктадан 92 нче ноктага кадәр чик көнчыгыш юнәлештә 1,86 км авыл хужалыгы жирләре буйлап һәм гомуми төньяк юнәлештә 0,69 км авыл хужалыгы жирләре буйлап, 0,97 км Әгерже участок урманчылыгындагы 57 нче кварталның көнбатыш чиге буйлап, алга таба гомуми көнбатыш юнәлештә 0,82 км Әгерже участок урманчылыгындагы 52 нче, 51 нче кварталларының көньяк чикләре буйлап, 0,78 км Әгерже участок урманчылыгының 51 нче кварталы һәм Яганский урманчылыгының 427 нче кварталы арасынан уза.

92 нче ноктадан 93 нче ноктага кадәр чик төньяк-көнчыгыш юнәлештә 0,85 км Әгерже участок урманчылыгындагы 51 нче кварталның төньяк-көнбатыш чиге буйлап, алга таба гомуми көнчыгыш юнәлештә 1,64 км, исемсез инешне кисеп үтеп, Әгерже участок урманчылыгындагы 51, 52, 53 нче кварталларының төньяк чикләре буенча, 0,42 км Әгерже участок урманчылыгының 53 нче кварталы һәм Яганский урманчылыгының 427 нче кварталы арасындагы чик буйлап, алга таба гомуми төньяк юнәлештә 0,41 км Әгерже участок урманчылыгының 131 нче кварталы һәм Яганский урманчылыгының 427 нче кварталы арасындагы чик буйлап, Юринка елгасын кисеп үтеп, 1,09 км Әгерже участок урманчылыгындагы 131 нче кварталның көнбатыш чиге буйлап, 0,54 км Яганский урманчылыгындагы 426 нчы кварталның көнчыгыш чиге буйлап уза.

93 нче ноктадан 94 нче ноктага кадәр чик төньяк-көнчыгыш юнәлештә 0,93 км авыл хужалыгы жирләре буйлап, алга таба, сынык сызык ясап, гомуми көнчыгыш юнәлештә 0,56 км Әгерже участок урманчылыгындагы 132 нче кварталның төньяк чиге буйлап, алга таба гомуми көньяк-көнчыгыш юнәлештә 0,97 км Әгерже участок урманчылыгының 132 нче кварталы һәм Яганский урманчылыгының 428 нче, 433 нче кварталлары арасындагы чик буйлап, Яганский урманчылыгының 433 нче кварталы көньяк-көнбатыш чиге буйлап 1,28 км, Әгерже участок урманчылыгының 132 нче кварталы һәм Яганский урманчылыгының 434 нче кварталы арасындагы чик буйлап 0,86 км уза.

94 нче ноктадан 95 нче ноктага кадәр чик гомум төньяк-көнчыгыш юнәлештә 0,36 км Әгерже участок урманчылыгының 133 нче кварталы һәм Яганский урманчылыгының 434 нче кварталы арасындагы чик буйлап, 0,19 км Әгерже участок урманчылыгындагы 133 нче кварталның төньяк-

көнбатыш чиге буйлап, 0,61 км авыл хужалыгы жирләре буйлап, 0,41 км Яганский урманчылыгындагы 434 нче кварталның көньяк-көнчыгыш чиге буйлап, 0,93 км урман полосасының көньяк-көнчыгыш ягы буенча, 0,36 км авыл хужалыгы жирләре буйлап, алга таба гомуми төньяк юнәлештә 0,39 км авыл хужалыгы жирләре буйлап, 0,76 км, Мувижа елгасын кисеп үтеп, Әгерҗе участок урманчылыгындагы 133 нче, 48 нче кварталларының төньяк чиге буйлап уза.

95 нче ноктадан 96 нчы ноктага кадәр чик гомуми көнчыгыш юнәлештә 0,52 км Әгерҗе участок урманчылыгының 48 нче кварталы һәм Яганский урманчылыгының 412 нче кварталы арасындагы чик буйлап, 0,31 км Яганский урманчылыгындагы 412 нче кварталның көньяк ягы буйлап, алга таба төньяк-көнчыгыш юнәлештә 0,24 км Яганский урманчылыгындагы 412 нче кварталның көньяк-көнчыгыш чиге буенча һәм 0,46 км урман полосасының көньяк-көнчыгыш ягы буенча, алга таба көньяк-көнчыгыш юнәлештә 1,55 км, Удмурт Республикасы Малопургинский районының Итешево авылын һәм Татарстан Республикасы Әгерҗе районының Биектау авылын тоташтыра торган таш түшәлмәгән юлны кисеп үтеп, авыл хужалыгы жирләре буйлап уза.

96 нчы ноктадан 97 нче ноктага кадәр чик гомуми төньяк юнәлештә 2,74 км, исемсез инешне кисеп үтеп, авыл хужалыгы жирләре буйлап, 2,14 км урман полосасының көнбатыш ягы буйлап Лекешмес елгасына кадәр уза.

97 нче ноктадан 98 нче ноктага кадәр чик көньяк-көнчыгыш юнәлештә 1,74 км, тимер юлны кисеп үтеп, Лекешмес елгасының уртасыннан агым уңаена аска таба Әгерҗе – Красный Бор автомобиль юлына кадәр, алга таба гомуми төньяк юнәлештә 0,88 км Әгерҗе – Красный Бор автомобиль юлының көнбатыш ягы буйлап, тимер юлны һәм Удмурт Республикасы Малопургинский районының Верхняя Иж-Бобья авылына бара торган автомобиль юлын кисеп үтеп, 2,66 км авыл хужалыгы жирләре буйлап Бобинка елгасына кадәр уза.

98 нче ноктадан 99 нчы ноктага кадәр чик көнбатыш юнәлештә 3,46 км Бобинка елгасының уртасыннан агымга каршы өскә таба, алга таба гомуми төньяк юнәлештә 0,10 км авыл хужалыгы жирләре буйлап, 2,23 км Әгерҗе участок урманчылыгындагы 123 нче, 121 нче кварталларының көнбатыш чиге буйлап уза.

99 нчы ноктадан 100 нче ноктага кадәр чик көнбатыш юнәлештә 2,47 км бакча участокларының көньяк чиге буйлап, алга таба гомуми төньяк-көнбатыш юнәлештә 0,66 км Әгерҗе участок урманчылыгындагы 21 нче, 20 нче кварталларының көньяк-көнбатыш чиге буйлап, 1,63 км Әгерҗе

участок урманчылыгының 20 нче, 17 нче кварталлары һәм Яганский урманчылыгының 371 нче кварталы арасындагы чик буйлап һәм Удмурт Республикасы Малопургинский районының Баграш-Бигра авылына бара торган автомобиль юлын кисеп үтеп, 0,65 км Әгерже участок урманчылыгындагы 14 нче кварталның көньяк-көнбатыш чиге буйлап уза.

100 нче ноктадан 101 нче ноктага кадәр чик төньяк-көнчыгыш юнәлештә 0,37 км Әгерже участок урманчылыгындагы 14 нче кварталның төньяк-көнбатыш чиге буйлап, алга таба көньяк-көнчыгыш юнәлештә 1,16 км, Удмурт Республикасы Малопургинский районының Баграш-Бигра авылына бара торган автомобиль юлын кисеп үтеп, Әгерже участок урманчылыгындагы 14 нче, 17 нче кварталларының төньяк-көнчыгыш чиге буйлап, аннары көнчыгыш юнәлештә 0,70 км Әгерже участок урманчылыгындагы 14 нче кварталның төньяк чиге буйлап, аннары көньяк юнәлештә 0,91 км Әгерже участок урманчылыгының 14 нче, 17 нче кварталлары һәм Яганский урманчылыгының 351 нче кварталы арасындагы ачыклык буенча, алга таба көнчыгыш юнәлештә 2,26 км Әгерже участок урманчылыгының 21 нче, 22 нче кварталлары һәм Яган урманчылыгының 351 нче кварталы арасындагы чик буйлап уза.

101 нче ноктадан 102 нче ноктага кадәр чик гомуми төньяк-көнчыгыш юнәлештә Әгерже участок урманчылыгының 22 нче кварталы һәм Яганский урманчылыгының 350 нче кварталы арасындагы чик буйлап 0,85 км, Әгерже участок урманчылыгының 22 нче кварталы төньяк-көнбатыш чиге буйлап 0,71 км, урман полосасы буйлап 0,25 км, авыл хужалыгы жирләре буйлап 0,24 км, аннары көнчыгыш юнәлештә авыл хужалыгы жирләре буйлап 0,47 км уза.

102 нче ноктадан 103 нче ноктага кадәр чик, сынык сызык ясап, төньяк юнәлештә, тимер юлларны һәм Әгерже елгасын дүрт тапкыр кисеп үтеп, авыл хужалыгы жирләре буйлап 1,26 км уза, алга таба чик төньяк юнәлештә Әгерже участок урманчылыгының 2 нче кварталының көнбатыш чиге буйлап 0,96 км, алга таба төньяк-көнбатыш юнәлештә, Удмурт Республикасы Малопургинский районы Малая Пурга авылын һәм Удмурт Республикасы Малопургинский районы Баграш-Бирга авылын тоташтыра торган таш түшәлмәгән юлны кисеп үтеп, Әгерже участок урманчылыгының 2 нче, 1 нче кварталларының көньяк-көнбатыш чиге буйлап 1,99 км, алга таба төньяк юнәлештә Әгерже участок урманчылыгының 1 нче кварталының көнбатыш чиге буйлап 0,48 км уза.

103 нче ноктадан 104 нче ноктага кадәр чик төньяк-көнчыгыш юнәлештә Әгерже участок урманчылыгының 1 нче кварталының төньяк-көнбатыш чиге буйлап 0,50 км уза, алга таба гомуми көньяк-көнчыгыш

юнәлештә Әгерже участок урманчылыгының 1 нче кварталының төньяк-көнчыгыш чиге буйлап 1,06 км, Удмурт Республикасы Малопургинский районы Малая Пурга авылын һәм Удмурт Республикасының Малопургинский районы Баграш-Бирга авылын тоташтыра торган таш түшәлмәгән юлны кисеп үтеп, авыл хужалыгы жирләре буйлап 0,11 км, алга таба башта көньяк-көнчыгыш, аннары төньяк-көнчыгыш юнәлештә урман массивы буйлап 0,50 км, алга таба, сынык сызык ясап, гомуми төньяк-көнчыгыш юнәлештә авыл хужалыгы жирләре буйлап 0,60 км уза.

104 нче ноктадан 105 нче ноктага кадәр чик төньяк-көнчыгыш юнәлештә зиратның төньяк-көнбатыш ягы буйлап 0,11 км, алга таба гомуми көньяк-көнчыгыш юнәлештә зиратның төньяк-көнбатыш ягы буйлап 0,32 км, авыл хужалыгы жирләре буйлап 0,19 км, алга таба көнчыгыш юнәлештә Татарстан Республикасы Әгерже шәһәрен әйләнеп уза торган автомобиль юлының төньяк ягы буйлап 0,50 км, аннары, Татарстан Республикасы Әгерже шәһәрен әйләнеп уза торган автомобиль юлын кисеп үтеп, 0,02 км көньяк юнәлештә, алга таба көнбатыш юнәлештә гаражлар территориясенә көньяк чиге буйлап 0,18 км, аннары көньяк юнәлештә гаражлар территориясенә көнчыгыш чиге буенча 0,12 км, алга таба көнчыгыш юнәлештә Татарстан Республикасы Әгерже шәһәренә Гагарин урамы 1 нче йорт һәм Карл Маркс урамының 2д, 2ж йортларының төньяк ягы буйлап 0,15 км, аннары төньяк юнәлештә Татарстан Республикасы Әгерже шәһәренә Карл Маркс урамы автомобильләре йөри торган өлешенә көнбатыш ягы буйлап 0,05 км, алга таба көнчыгыш юнәлештә нефть базасына бара торган автомобиль юлының төньяк ягы буйлап 0,87 км, аннары гомуми көньяк-көнчыгыш юнәлештә, нефть базасына бара торган автомобиль юлын кисеп үтеп, авыл хужалыгы жирләре буйлап 0,62 км, нефть базасы территориясенә көньяк-көнбатыш ягы буенча 0,13 км уза.

105 нче ноктадан 106 нчы ноктага кадәр чик гомуми төньяк-көнчыгыш юнәлештә нефть базасы көньяк-көнчыгыш чиге буйлап 0,22 км, тимер юл полосасы урнашкан жир кишәрлегенә көнбатыш чиге буйлап 1,47 км, алга таба көнчыгыш юнәлештә, тимер юлны кисеп үтеп, төзелеш материаллары базасы территориясенә көньяк чиге буйлап 0,56 км, аннары көнчыгыш юнәлештә, тимер юлларны кисеп үтеп, авыл хужалыгы жирләре буйлап 0,90 км уза.

106 нчы ноктадан 107 нчы ноктага кадәр чик көньяк-көнбатыш юнәлештә мелиорация канавының уртасыннан 1,46 км, алга таба гомуми көнчыгыш юнәлештә Әгерже-2 тимер юл станциясе территориясе буйлап 1,85 км, авыл хужалыгы жирләре буйлап Иж елгасына кадәр 0,31 км уза.

107 нче ноктадан 108 нче ноктага кадәр чик гомуми көньяк-көнчыгыш юнәлештә, тимер юл күперен кисеп үтеп, Иж елгасының уртасыннан агым уңаеннан түбәнгә таба 2,05 км, алга таба көньяк-көнчыгыш юнәлештә 0,52 км һәм көньяк юнәлештә Әгерҗе участок урманчылыгының 7 нче кварталы һәм Яганский урманчылыгының 317 нче кварталы арасыннан 0,15 км уза.

108 нче ноктадан 109 нчы ноктага кадәр чик көньяк-көнчыгыш юнәлештә Яганский урманчылыгының 317 нче кварталының көньяк-көнбатыш чиге буйлап урман ызаны буенча 0,36 км, алга таба гомуми төньяк-көнчыгыш юнәлештә Әгерҗе участок урманчылыгының 8 нче кварталы һәм Яганский урманчылыгының 317 нче кварталы арасыннан 0,27 км, Әгерҗе участок урманчылыгының 8 нче, 5 нче кварталларының төньяк-көнбатыш чиге буйлап 0,62 км, алга таба төньяк-көнбатыш һәм төньяк-көнчыгыш юнәлешләрдә Әгерҗе участок урманчылыгының 3 нче кварталының көнбатыш чиге буйлап 0,67 км, аннары көнчыгыш юнәлештә Әгерҗе участок урманчылыгының 3 нче, 4 нче кварталлары һәм Яганский урманчылыгының 318 нче, 319 нчы кварталлары арасыннан 2,37 км уза.

109 нчы ноктадан 110 нчы ноктага кадәр чик гомуми көньяк юнәлештә Әгерҗе участок урманчылыгының 4, 6, 9, 11 нче кварталлары һәм Яганский урманчылыгының 319, 321, 353 нче кварталлары арасыннан, Пудшур елгасын кисеп үтеп, 2,61 км, Әгерҗе участок урманчылыгының 11 нче кварталының көнчыгыш чиге буйлап, алга таба төньяк-көнбатыш юнәлештә 1,69 км Әгерҗе участок урманчылыгының 11 нче, 10 нчы кварталлары һәм Яганский урманчылыгының 352 нче кварталы арасыннан, Туровка елгасын кисеп үтеп, 0,53 км, алга таба төньяк юнәлештә Әгерҗе участок урманчылыгының 10 нчы кварталының көнбатыш чиге буйлап 0,47 км, алга таба көнбатыш юнәлештә Әгерҗе участок урманчылыгының 8 нче кварталының көньяк ягы буйлап, Пудшур елгасын кисеп үтеп, 0,93 км, алга таба көньяк-көнбатыш юнәлештә урман массивының көньяк-көнчыгыш чиге буйлап 0,21 км уза.

110 нчы ноктадан 111 нче ноктага кадәр чик гомуми көньяк-көнбатыш юнәлештә Әгерҗе участок урманчылыгының 7 нче, 120 нче кварталлары көньяк-көнчыгыш чиге буйлап, Туровка елгасын кисеп үтеп, 0,39 км, алга таба көньяк юнәлештә авыл хужалыгы жирләре буйлап 0,10 км, аннары, сынык сызык ясап, гомуми көньяк-көнчыгыш юнәлештә Әгерҗе участок урманчылыгының 13 нче кварталының төньяк-көнчыгыш чиге буйлап 1,36 км уза.

111 нче ноктадан 112 нче ноктага кадәр чик көньяк юнәлештә Әгерҗе участок урманчылыгының 13, 16, 19, 24, 26, 28 нче кварталлары һәм

Яганский урманчылыгының 359, 372, 374, 375 нче кварталлары арасындагы урман ызаны буйлап 2,71 км, алга таба көньяк-көнбатыш юнәлештә Әгерже участок урманчылыгының 28 нче, 31 нче кварталлары һәм Киясовский урманчылыгының 129 нчы кварталы арасындагы ачыклык буенча 0,70 км уза.

112 нче ноктадан 113 нче ноктага кадәр чик көньяк юнәлештә Әгерже участок урманчылыгының 31, 33, 37, 41 нче кварталларының көнчыгыш чиге буйлап 2,19 км, аннары көньяк-көнбатыш юнәлештә Әгерже участок урманчылыгының 41, 40, 39 нчы кварталлары һәм Киясовский урманчылыгының 1 нче кварталы арасынан 1,65 км, алга таба көнбатыш юнәлештә Әгерже участок урманчылыгының 126 нчы кварталы һәм Киясовский урманчылыгының 131 нче кварталы арасынан 0,89 км, аннары гомуми көньяк-көнбатыш юнәлештә авыл хужалыгы жирләре буйлап 0,28 км, Әгерже участок урманчылыгының 126 нчы кварталы һәм Киясовский урманчылыгының 131 нче кварталы арасынан Иж елгасына кадәр 1,36 км уза.

113 нче ноктадан 114 нче ноктага кадәр чик гомуми көньяк юнәлештә Иж елгасының уртасынан агым уңаеннан аска таба 4,96 км уза.

114 нче ноктадан 115 нче ноктага кадәр чик гомуми көньяк юнәлештә Әгерже участок урманчылыгының 129, 43, 45, 47 нче кварталлары һәм Киясовский урманчылыгының 132, 2, 4, 6, 8 нче кварталлары арасынан 3,30 км, алга таба авыл хужалыгы жирләре буйлап 0,76 км уза.

115 нче ноктадан 116 нчы ноктага кадәр чик көньяк-көнбатыш юнәлештә авыл хужалыгы жирләре буйлап Иж елгасына кадәр 1,34 км уза.

116 нчы ноктадан 117 нче ноктага кадәр чик гомуми көньяк юнәлештә Иж елгасының уртасынан агым уңаеннан аска таба 10,06 км уза.

117 нче ноктадан 118 нче ноктага кадәр чик башта төньяк-көнчыгыш, алга таба көньяк-көнбатыш юнәлештә Иж елгасының сул кушылдыгы буйлап 0,63 км, аннары көньяк юнәлештә Иж елгасының уртасынан агым уңаеннан аска таба 12,20 км уза.

118 нче ноктадан 119 нчы ноктага кадәр чик гомуми көнчыгыш юнәлештә авыл хужалыгы жирләре буйлап 0,47 км, урман массивы һәм Киясовский урманчылыгының 142 нче кварталы арасынан 0,38 км, авыл хужалыгы жирләре буйлап 1,34 км, Әгерже участок урманчылыгының 140 нче кварталы һәм Киясовский урманчылыгының 142 нче кварталы арасынан 0,63 км уза.

119 нчы ноктадан 120 нче ноктага кадәр чик көньяк юнәлештә Әгерже участок урманчылыгының 140 нчы кварталының көнчыгыш чиге буйлап 0,43 км, алга таба гомуми көньяк-көнчыгыш юнәлештә авыл хужалыгы

жирләре буйлап 0,26 км, Әгерже участок урманчылыгының 140 нчы кварталы һәм Киясовский урманчылыгының 146 нчы кварталы арасыннан, югары вольтлы электр тапшыргыч линияләрне һәм Утдядинка елгасын кисеп үтеп, 1,70 км, авыл хужалыгы жирләре буйлап 0,64 км уза.

120 нче ноктадан 121 нче ноктага кадәр чик көнбатыш юнәлештә авыл хужалыгы жирләре буйлап 0,24 км һәм Әгерже участок урманчылыгының 140 нчы кварталы һәм Киясовский урманчылыгының 145 нчы кварталы арасыннан 0,12 км, алга таба гомуми төньяк-көнбатыш юнәлештә Әгерже участок урманчылыгының 140 нчы кварталы һәм Киясовский урманчылыгының 145 нче кварталы арасыннан 0,25 км һәм авыл хужалыгы жирләре буйлап 0,07 км, Әгерже участок урманчылыгының 140 нчы кварталы һәм Киясовский урманчылыгының 145 нче кварталы арасыннан 0,33 км һәм авыл хужалыгы жирләре буйлап 0,07 км, Әгерже участок урманчылыгының 140 нчы кварталы һәм Киясовский урманчылыгының 145 нче кварталы арасыннан, Утдядинка елгасын кисеп үтеп, 1,50 км, авыл хужалыгы жирләре буйлап, югары вольтлы электр тапшыргыч линияләрне кисеп үтеп, 0,32 км, алга таба гомуми көньяк-көнбатыш юнәлештә Әгерже участок урманчылыгының 140 нчы кварталы һәм Киясовский урманчылыгының 145 нче кварталы арасыннан 0,15 км, авыл хужалыгы жирләре буйлап 0,62 км уза.

121 нче ноктадан 122 нче ноктага кадәр чик гомуми көньяк юнәлештә авыл хужалыгы жирләре буйлап, Утдядинка елгасын кисеп үтеп, 1,28 км, Әгерже участок урманчылыгының 139 нчы кварталының көнчыгыш ягы буйлап 0,26 км, авыл хужалыгы жирләре буйлап 1,10 км уза.

122 нче ноктадан 123 нче ноктага кадәр чик төньяк-көнчыгыш юнәлештә 0,30 км һәм көньяк-көнчыгыш юнәлештә авыл хужалыгы жирләре буйлап 0,24 км, алга таба гомуми көньяк юнәлештә авыл хужалыгы жирләре буйлап 0,30 км, Әгерже участок урманчылыгының 140 нчы кварталы һәм Киясовский урманчылыгының 145 нче кварталы арасыннан 0,34 км, аннары авыл хужалыгы жирләре буйлап 0,40 км, алга таба көнбатыш юнәлештә 0,49 км, көньяк юнәлештә 0,69 км һәм көньяк-көнчыгыш юнәлештә авыл хужалыгы жирләре буйлап 0,38 км уза.

123 нче ноктадан 124 нче ноктага кадәр чик көнчыгыш юнәлештә 0,26 км һәм көньяк-көнчыгыш юнәлештә авыл хужалыгы жирләре буйлап 0,27 км, алга таба көньяк юнәлештә 0,80 км һәм көньяк-көнчыгыш юнәлештә авыл хужалыгы жирләре буйлап 0,26 км, аннары гомуми көньяк-көнбатыш юнәлештә авыл хужалыгы жирләре буйлап 0,05 км, күл уртасыннан 0,21 км, урман массивы буйлап Иж елгасына кадәр 0,18 км уза.

124 нче ноктадан 125 нче ноктага кадәр чик башта гомуми көньяк-көнчыгыш юнәлештә 2,34 км, алга таба гомуми көнчыгыш юнәлештә 5,66 км, аннары гомуми көньяк-көнбатыш юнәлештә 2,69 км һәм гомуми көньяк юнәлештә Иж елгасының уртасыннан агым уңаеннан аска таба 2,15 км уза.

125 нче ноктадан 126 нчы ноктага кадәр чик көнчыгыш юнәлештә Шаршадинский участок урманчылыгының 14 нче кварталының төньяк чиге буйлап 0,74 км, алга таба көньяк-көнчыгыш юнәлештә Шаршадинский участок урманчылыгының 14, 15, 16 нчы кварталларының төньяк-көнчыгыш чиге буйлап 2,08 км уза.

126 нчы ноктадан 127 нче ноктага кадәр чик төньяк-көнбатыш юнәлештә Шаршадинский участок урманчылыгының 8, 7, 4 нче кварталларының көньяк-көнбатыш чиге буйлап 3,72 км уза.

127 нче ноктадан 128 нче ноктага кадәр чик көнчыгыш юнәлештә Шаршадинский участок урманчылыгының 4 нче кварталы төньяк чиге буйлап 2,04 км, алга таба төньяк-көнчыгыш юнәлештә Шаршадинский участок урманчылыгының 4 нче кварталы һәм Киясовский урманчылыгының 156 нчы кварталы арасыннан 1,38 км, алга таба көньяк-көнбатыш юнәлештә 0,86 км һәм, сынык сызык ясап, гомуми төньяк-көнбатыш юнәлештә Шаршадинский участок урманчылыгының 3, 2, 1 нче кварталлары һәм Киясовский урманчылыгының 156 нчы кварталы арасыннан 1,88 км, алга таба төньяк-көнчыгыш юнәлештә Шаршадинский участок урманчылыгының 1 нче кварталының төньяк-көнбатыш чиге буйлап 19 км уза.

128 нче ноктадан 129 нчы ноктага кадәр чик көньяк-көнчыгыш юнәлештә Шаршадинский участок урманчылыгының 1, 2, 3, 4 нче кварталларының төньяк-көнчыгыш чиге буйлап 2,27 км уза.

129 нчы ноктадан 130 нчы ноктага кадәр чик гомуми көньяк-көнбатыш юнәлештә Шаршадинский участок урманчылыгының 4 нче кварталының көньяк-көнчыгыш чиге буйлап 0,92 км, Шаршадинский участок урманчылыгының 4 нче кварталы һәм Киясовский урманчылыгының 157 нче кварталы арасыннан 1,34 км, алга таба көньяк-көнчыгыш юнәлештә Шаршадинский участок урманчылыгының 4 нче кварталының төньяк-көнчыгыш чиге буйлап 0,53 км уза.

130 нчы ноктадан 131 нче ноктага кадәр чик, сынык сызык ясап, көньяк-көнчыгыш һәм көньяк-көнбатыш юнәлешләрдә урман массивы чиге буйлап 1,20 км, алга таба, сынык сызык ясап, гомуми көньяк юнәлештә, урман массивын кисеп үтеп, 0,71 км, аннары, сынык сызык ясап, көнбатыш, көньяк-көнчыгыш, көньяк-көнбатыш юнәлешләрдә урман массивы чиге буйлап 2,15 км уза.

131 нче ноктадан 132 нче ноктага кадәр чик көньяк-көнбатыш юнәлештә Шаршадинский участок урманчылыгының 8 нче кварталы һәм Киясовский урманчылыгының 159 нчы кварталы арасындагы урман ызаны буйлап 0,85 км уза.

132 нче ноктадан 133 нче ноктага кадәр чик көньяк-көнчыгыш юнәлештә, урман массивын кисеп үтеп, Кырыкмас елгасына кадәр 0,27 км уза.

133 нче ноктадан 134 нче ноктага кадәр чик төньяк-көнчыгыш юнәлештә Кырыкмас елгасының уртасыннан агымга каршы өскә таба 2,91 км уза.

134 нче ноктадан 135 нче ноктага кадәр чик көньяк-көнчыгыш юнәлештә Шаршадинский участок урманчылыгының 11 нче кварталының төньяк-көнчыгыш чиге буйлап 0,15 км, алга таба көньяк-көнбатыш юнәлештә Шаршадинский участок урманчылыгының 11, 145, 19 нчы кварталлары һәм Киясовский урманчылыгының 159, 92, 99, 102 нче кварталлары арасыннан 3,35 км уза.

135 нче ноктадан 136 нчы ноктага кадәр чик гомуми көньяк-көнчыгыш юнәлештә Шаршадинский участок урманчылыгының 19, 24, 27 нче кварталлары һәм Киясовский урманчылыгының 112 нче, 115 нче кварталлары арасындагы ачыклык буенча 2,06 км, Киясовский урманчылыгының 115 нче кварталының көньяк-көнбатыш чиге буйлап 0,51 км, Шаршадинский участок урманчылыгының 145 нче кварталы һәм Киясовский урманчылыгының 115 нче, 116 нчы кварталлары арасындагы урман ызаны буйлап 0,35 км һәм Киясовский урманчылыгының 116 нчы кварталының көньяк-көнбатыш чиге буйлап 0,15 км, Шаршадинский участок урманчылыгының 145 нче кварталы һәм Киясовский урманчылыгының 116 нчы кварталы арасындагы урман ызаны буйлап 0,57 км, Киясовский урманчылыгының 118 нче кварталының көньяк-көнбатыш чиге буйлап 0,31 км, Шаршадинский участок урманчылыгының 145 нче, 154 нче кварталлары һәм Киясовский урманчылыгының 118 нче кварталы арасындагы урман ызаны буйлап 1,17 км уза.

136 нчы ноктадан 137 нче ноктага кадәр чик төньяк-көнчыгыш юнәлештә «Өгерже – Красный Бор» – Кадрәк автомобиль юлының төньяк-көнбатыш ягы буйлап 0,97 км, алга таба гомуми төньяк-көнбатыш юнәлештә Шаршадинский участок урманчылыгының 33 нче кварталы һәм Киясовский урманчылыгының 118 нче, 117 нче кварталлары арасындагы урман ызаны буйлап 0,35 км, Киясовский урманчылыгының 117 нче кварталының төньяк-көнчыгыш чиге буйлап 2,11 км уза.

137 нче ноктадан 138 нче ноктага кадәр чик төньяк-көнчыгыш юнәлештә Киясовский урманчылыгының 114, 105, 101, 95 нче кварталларының көньяк-көнчыгыш чиге буйлап 4,12 км, алга таба көньяк-көнчыгыш юнәлештә Киясовский урманчылыгының 95 нче, 96 нчы кварталларының көньяк-көнбатыш чиге буйлап, Чекалдинка елгасын кисеп үтеп, 0,86 км уза.

138 нче ноктадан 139 нчы ноктага кадәр чик гомуми көньяк-көнчыгыш юнәлештә авыл хужалыгы жирләре буйлап 1,41 км, урман полосасының төньяк-көнчыгыш ягы буйлап 1,77 км, авыл хужалыгы жирләре буйлап 0,38 км һәм көньяк-көнбатыш юнәлештә авыл хужалыгы жирләре буйлап 0,34 км уза.

139 нчы ноктадан 140 нчы ноктага кадәр чик көньяк юнәлештә Киясовский урманчылыгының 119 нчы кварталының көнбатыш чиге буйлап 1,80 км уза.

140 нчы ноктадан 141 нче ноктага кадәр чик көньяк-көнчыгыш юнәлештә Киясовский урманчылыгының 119 нчы, 123 нче кварталларының көньяк-көнбатыш чиге буйлап 1,89 км, алга таба төньяк-көнчыгыш юнәлештә Киясовский урманчылыгының 123 нче кварталының көньяк-көнчыгыш чиге буйлап, Крындинка елгасын кисеп үтеп, 0,86 км, алга таба көньяк-көнчыгыш юнәлештә Киясовский урманчылыгының 123 нче, 124 нче кварталларының көньяк-көнбатыш чиге буйлап 0,66 км уза.

141 нче ноктадан 142 нче ноктага кадәр чик көньяк-көнбатыш юнәлештә Киясовский урманчылыгының 124 нче, 126 нчы кварталларының төньяк-көнбатыш чиге буйлап 0,64 км, алга таба гомуми көньяк-көнчыгыш юнәлештә Киясовский урманчылыгының 126 нчы кварталының көньяк-көнбатыш чиге буйлап 1,66 км уза.

142 нче ноктадан 143 нче ноктага кадәр чик гомуми төньяк-көнчыгыш юнәлештә Киясовский урманчылыгының 126 нчы кварталының көньяк-көнчыгыш чиге буйлап 1,43 км, урман полосасының төньяк-көнбатыш ягы буенча 1,44 км, авыл хужалыгы жирләре буйлап 0,47 км уза.

143 нче ноктадан 144 нче ноктага кадәр чик көньяк юнәлештә авыл хужалыгы жирләре буйлап 0,98 км, алга таба көньяк һәм көньяк-көнчыгыш юнәлешләрдә Киясовский урманчылыгының 166 нчы кварталының көнбатыш һәм көньяк-көнбатыш чиге буйлап, Кече Кумырсинка елгасын кисеп үтеп, 1,01 км, аннары көньяк-көнчыгыш юнәлештә урман полосасының көньяк-көнбатыш ягы буенча 2,26 км һәм авыл хужалыгы жирләре буйлап Олы Кумырсинка елгасына кадәр 0,20 км уза.

144 нче ноктадан 145 нче ноктага кадәр чик көнчыгыш юнәлештә Олы Кумырсинка елгасының уртасыннан агым унаеннан аска таба 1,39 км, алга

таба көньяк юнәлештә урман массивы буйлап 0,21 км, алга таба төньяк-көнчыгыш юнәлештә 0,39 км һәм көньяк-көнчыгыш юнәлештә авыл хужалыгы жирләре буйлап Сенной Лог елгасына кадәр 1,61 км уза.

145 нче ноктадан 146 нчы ноктага кадәр чик төньяк-көнчыгыш юнәлештә Сенной Лог елгасының уртасыннан агым уңаеннан аска таба 1,71 км һәм авыл хужалыгы жирләре буйлап 0,15 км, аннары көнчыгыш юнәлештә Красный Бор участок урманчылыгының 153 нче кварталының төньяк чиге буйлап 0,09 км, алга таба көнчыгыш юнәлештә 0,58 км һәм төньяк-көнчыгыш юнәлештә авыл хужалыгы жирләре буйлап 0,23 км, аннары төньяк-көнбатыш юнәлештә, Олы Кумырсинка елгасын кисеп үтеп, Поломский елгасына кадәр авыл хужалыгы жирләре буйлап 0,61 км, алга таба төньяк юнәлештә Поломский елгасының уртасыннан агымга каршы өскә таба 0,69 км, алга таба төньяк юнәлештә, Поломский елгасын кисеп үтеп, 0,99 км һәм көнчыгыш юнәлештә авыл хужалыгы жирләре буйлап 1,21 км уза.

146 нчы ноктадан 147 нче ноктага кадәр чик гомуми төньяк-көнбатыш юнәлештә авыл хужалыгы жирләре буйлап 1,17 км, Красный Бор участок урманчылыгының 153 нче кварталының көньяк-көнбатыш чиге буйлап 0,41 км, Девятерня участок урманчылыгының 63 нче кварталының көньяк-көнбатыш чиге буйлап 0,15 км, авыл хужалыгы жирләре буйлап 0,25 км, Девятерня участок урманчылыгының 63 нче кварталының көньяк-көнбатыш чиге буйлап 0,14 км, аннары, исемсез инешләрне кисеп үтеп, авыл хужалыгы жирләре буйлап 0,30 км, Девятерня участок урманчылыгының 63 нче кварталының көньяк-көнбатыш чиге буйлап 0,50 км, авыл хужалыгы жирләре буйлап 0,30 км уза.

147 нче ноктадан 148 нче ноктага кадәр чик төньяк-көнчыгыш юнәлештә авыл хужалыгы жирләре буйлап Кады елгасына кадәр 2,43 км уза.

148 нче ноктадан 149 нчы ноктага кадәр чик төньяк-көнбатыш юнәлештә Девятерня участок урманчылыгының 63, 51, 50, 49 нчы кварталлары һәм Киясовский урманчылыгының 109, 98, 91, 85 нче кварталлары арасыннан, Ары Казы һәм Олы Казы елгаларын кисеп үтеп, 4,17 км уза.

149 нчы ноктадан 150 нче ноктага кадәр чик төньяк-көнбатыш юнәлештә Девятерня участок урманчылыгының 49 нчы кварталы һәм Киясовский урманчылыгының 85 нче кварталы арасыннан 1,21 км, алга таба гомуми төньяк юнәлештә Киясовский урманчылыгының 85 нче, 77 нче кварталларының көнчыгыш чиге буйлап 0,55 км һәм Девятерня участок урманчылыгының 47 нче кварталы һәм Киясовский урманчылыгының 77 нче кварталы арасыннан 0,37 км уза.

150 нче ноктадан 151 нче ноктага кадәр чик төньяк-көнбатыш юнәлештә Девятерня участок урманчылыгының 47, 46, 43, 56, 34, 23 нче кварталлары һәм Киясовский урманчылыгының 77, 66, 52, 50, 49, 162, 35 нче кварталлары арасындагы урман ызаны буйлап, Кырыкмас елгасын кисеп үтеп, 6,24 км уза.

151 нче ноктадан 152 нче ноктага кадәр чик төньяк-көнбатыш юнәлештә Девятерня участок урманчылыгының 23, 22, 9 нчы кварталлары һәм Киясовский урманчылыгының 35, 34, 33, 32 нче кварталлары арасындагы ачыклык буенча 3,65 км уза.

152 нче ноктадан 153 нче ноктага кадәр чик гомуми төньяк-көнчыгыш юнәлештә Девятерня участок урманчылыгының 9 нчы кварталы һәм Киясовский урманчылыгының 31 нче, 149 нчы кварталлары арасындагы урман ызаны буйлап 0,73 км, Девятерня участок урманчылыгының 9 нчы, 10 нчы кварталларының төньяк-көнбатыш чиге буйлап 2,39 км, аннары көньяк-көнчыгыш юнәлештә Девятерня участок урманчылыгының 10, 11, 12 нче кварталлары һәм Киясовский урманчылыгының 149 нчы кварталы арасындагы урман ызаны буйлап, Киясовка елгасын кисеп үтеп, 2,29 км уза.

153 нче ноктадан 154 нче ноктага кадәр чик төньяк-көнчыгыш юнәлештә Девятерня участок урманчылыгының 12, 13, 14 нче кварталлары һәм Киясовский урманчылыгының 149 нчы, 148 нче кварталлары арасынан Удмурт Республикасы Киясовский районы Дубровский авылының көньяк чигенә кадәр 2,19 км, алга таба, сынык сызык ясап, гомуми көньяк-көнчыгыш юнәлештә Девятерня участок урманчылыгының 14, 55, 15 нче кварталлары һәм Киясовский урманчылыгының 148 нче, 147 нче кварталлары арасынан, Шихостанка елгасын кисеп үтеп, 1,57 км уза.

154 нче ноктадан 155 нче ноктага кадәр чик төньяк-көнчыгыш юнәлештә Девятерня участок урманчылыгының 15, 3, 4 нче кварталлары һәм Киясовский урманчылыгының 147 нче кварталы арасындагы урман ызаны буйлап 3,02 км, алга таба көньяк-көнчыгыш юнәлештә Девятерня участок урманчылыгының 4 нче, 5 нче кварталларының төньяк-көнчыгыш чиге буйлап урман ызаны буенча 0,79 км, аннары төньяк-көнчыгыш юнәлештә Девятерня участок урманчылыгының 5, 1, 2 нче кварталларының төньяк-көнбатыш чиге буйлап, исемсез инешне кисеп үтеп, 2,57 км уза.

155 нче ноктадан 156 нчы ноктага кадәр чик көньяк-көнчыгыш юнәлештә Холодный Ключ елгасының уртасынан агым уңаеннан аска таба Кырыкмас елгасына кадәр 7,91 км уза.

156 нчы ноктадан 157 нче ноктага кадәр чик гомуми төньяк-көнчыгыш юнәлештә Кырыкмас елгасының уртасынан агымга каршы өскә таба 4,35 км, алга таба гомум көнчыгыш юнәлештә Кырыкмас елгасының иске

үзәне буйлап 2,95 км, аннары гомуми көньяк-көнчыгыш юнөлештә Бима елгасының уртасыннан агымга каршы өскә таба 2,92 км уза.

157 нче ноктадан 158 нче ноктага кадәр чик гомуми төньяк-көнбатыш юнөлештә авыл хужалыгы жирләре буйлап 0,76 км, Кырыкмас участок урманчылыгының 146 нчы кварталының төньяк-көнчыгыш чиге буйлап 0,22 км, аннары көньяк-көнчыгыш юнөлештә Кырыкмас участок урманчылыгының 114 нче кварталының көньяк-көнбатыш чиге буйлап 0,70 км, көньяк-көнчыгыш, көньяк һәм көньяк-көнбатыш юнөлешләрдә Девятерня участок урманчылыгының 61 нче кварталы һәм Кырыкмас участок урманчылыгының 114, 115, 116, 119 нчы кварталлары арасындагы урман ызаны буйлап 1,75 км, алга таба көньяк-көнбатыш юнөлештә авыл хужалыгы жирләре буйлап 0,25 км һәм урман массивы буйлап 0,27 км, алга таба төньяк-көнбатыш юнөлештә авыл хужалыгы жирләре буйлап Бима елгасына кадәр 0,54 км, аннары көньяк юнөлештә Бимы елгасының уртасыннан агымга каршы өскә таба 3,45 км уза.

158 нче ноктадан 159 нчы ноктага кадәр чик көньяк-көнчыгыш юнөлештә 0,54 км һәм көньяк-көнбатыш юнөлештә авыл хужалыгы жирләре буйлап 2,69 км уза.

159 нчы ноктадан 160 нчы ноктага кадәр чик гомуми көньяк-көнчыгыш юнөлештә авыл хужалыгы жирләре буйлап 1,31 км, Удмурт Республикасы Каракүл районының Черново авылында бара торган автомобиль юлының төньяк ягы буйлап 0,54 км уза.

160 нчы ноктадан 161 нче ноктага кадәр чик гомуми көньяк юнөлештә авыл хужалыгы жирләре буйлап 1,16 км, урман полосасының көнчыгыш ягы буйлап 2,41 км, аннары көньяк-көнчыгыш юнөлештә урман полосасының көньяк-көнбатыш ягы буенча 0,68 км уза.

161 нче ноктадан 162 нче ноктага кадәр чик, сынык сызык ясап, гомуми көньяк юнөлештә урман полосасының көнчыгыш ягы буйлап 2,90 км уза.

162 нче ноктадан 163 нче ноктага кадәр чик көньяк-көнбатыш юнөлештә урман полосасының көнчыгыш ягы буенча Күкше елгасына кадәр 3,14 км, алга таба төньяк-көнбатыш юнөлештә Күкше елгасы уртасыннан агым уңаеннан аска таба Бима елгасына кадәр 3,38 км уза.

163 нче ноктадан 164 нче ноктага кадәр чик гомуми көньяк-көнбатыш юнөлештә Бима елгасының уртасыннан агымга каршы өскә таба 1,51 км, Бимы елгасының иске үзәне буйлап 3,00 км, Бима елгасының уртасыннан агымга каршы өскә таба 2,36 км, Бима елгасының иске үзәне буйлап 0,26 км, Бима елгасының уртасыннан агымга каршы өскә таба 2,49 км уза.

164 нче ноктадан 165 нче ноктага кадәр чик көньяк-көнбатыш юнәлештә Бима елгасының иске үзәне буйлап агымга каршы өскә таба 2,55 км уза.

165 нче ноктадан 166 нчы ноктага кадәр чик гомуми көньяк-көнбатыш юнәлештә Бима елгасының уртасыннан агымга каршы өскә таба 4,99 км, Бима елгасының иске үзәне буйлап 0,44 км уза.

166 нчы ноктадан 167 нче ноктага кадәр чик гомуми көньяк-көнчыгыш юнәлештә авыл хужалыгы жирләре буйлап 1,22 км, урман полосасы буйлап 0,53 км, аннары авыл хужалыгы жирләре буйлап 1,51 км уза.

167 нче ноктадан 168 нче ноктага кадәр чик гомуми көньяк-көнбатыш юнәлештә авыл хужалыгы жирләре буйлап 0,09 км, урман полосасының көньяк-көнчыгыш ягы буенча 2,61 км, Красный Бор участок урманчылыгының 153 нче кварталының көньяк-көнчыгыш чиге буйлап 0,34 км, авыл хужалыгы жирләре буйлап 0,24 км, Красный Бор участок урманчылыгының 153 нче кварталының көньяк-көнчыгыш чиге буйлап 0,81 км, аннары көньяк-көнбатыш һәм көнбатыш юнәлешләрдә авыл хужалыгы жирләре буйлап 0,50 км, алга таба көнбатыш юнәлештә Каракүл урманчылыгының 67 нче кварталының төньяк чиге буйлап 0,41 км һәм авыл хужалыгы жирләре буйлап 0,43 км уза.

168 нче ноктадан 169 нчы ноктага кадәр чик гомуми көньяк-көнбатыш юнәлештә авыл хужалыгы жирләре буйлап 0,18 км, урман полосасының көньяк-көнчыгыш ягы буенча 0,66 км, алга таба төньяк-көнбатыш юнәлештә урман полосасының көньяк-көнбатыш ягы буенча 1,64 км һәм авыл хужалыгы жирләре буйлап Бима елгасына кадәр 0,96 км уза.

169 нчы ноктадан 170 нче ноктага кадәр чик көньяк юнәлештә Бима елгасының уртасыннан агымга каршы өскә таба 1,56 км, алга таба гомуми көнчыгыш юнәлештә авыл хужалыгы жирләре буйлап, күлне һәм исемсез инешне кисеп үтеп, 1,29 км, Красный Бор участок урманчылыгының 156 нчы кварталының төньяк чиге буйлап 0,17 км, алга таба көньяк-көнчыгыш юнәлештә авыл хужалыгы жирләре буйлап 0,73 км уза.

170 нче ноктадан 171 нче ноктага кадәр чик көньяк-көнбатыш юнәлештә авыл хужалыгы жирләре буйлап, чокырны һәм исемсез инешләренә кисеп үтеп, 3,81 км, алга таба төньяк-көнбатыш юнәлештә авыл хужалыгы жирләре буйлап, урман полосасын һәм исемсез инешне кисеп үтеп, Бима елгасына кадәр 1,74 км уза.

171 нче ноктадан 172 нче ноктага кадәр чик гомуми көньяк-көнбатыш юнәлештә Бима елгасының уртасыннан агымга каршы өскә таба 4,41 км, алга таба төньяк-көнбатыш, көнбатыш һәм көньяк юнәлешләрдә Бима елгасының

иске үзәне буйлап 0,24 км, аннары көньяк-көнбатыш юнәлештә Бима елгасының уртасыннан агымга каршы өскә таба 1,97 км уза.

172 нче ноктадан 173 нче ноктага кадәр чик көньяк-көнчыгыш юнәлештә авыл хужалыгы жирләре буйлап 1,39 км, алга таба көньяк юнәлештә урман полосасының көнчыгыш ягы буйлап 0,62 км, аннары төньяк-көнбатыш юнәлештә урман полосасының көньяк-көнбатыш ягы буенча 0,28 км һәм авыл хужалыгы жирләре буйлап Бима елгасына кадәр 1,60 км, алга таба гомуми көнбатыш юнәлештә Бима елгасының уртасыннан агымга каршы өскә таба 6,94 км уза.

173 нче ноктадан 174 нче ноктага кадәр чик гомуми көньяк-көнбатыш юнәлештә авыл хужалыгы жирләре буйлап 1,10 км уза, урман полосасының көньяк-көнчыгыш ягы буенча 0,97 км, аннары гомуми көньяк юнәлештә Красный Бор участок урманчылыгының 181 нче кварталының көнчыгыш чиге буйлап 0,05 км, авыл хужалыгы жирләре буйлап 0,27 км, Красный Бор участок урманчылыгының 181 нче кварталының көнчыгыш чиге буйлап, Илнеш елгасын һәм исемсез инешне кисеп үтеп, 0,43 км, авыл хужалыгы жирләре буйлап 0,20 км уза.

174 нче ноктадан 175 нче ноктага кадәр чик гомуми көньяк-көнчыгыш юнәлештә авыл хужалыгы жирләре буйлап 0,63 км, урман массивының көньяк-көнбатыш чиге буйлап 0,41 км, урман массивын кисеп үтеп, 0,16 км, авыл хужалыгы жирләре буйлап 0,21 км, алга таба көньяк юнәлештә урман полосасының көнчыгыш ягы буйлап 0,79 км, алга таба көньяк-көнчыгыш юнәлештә исемсез инеш буйлап 0,43 км һәм авыл хужалыгы жирләре буйлап Каракүл – Красный Бор автомобиль юлына кадәр 1,19 км, алга таба төньяк-көнчыгыш юнәлештә Каракүл – Красный Бор автомобиль юлының төньяк ягы буйлап 0,39 км, алга таба төньяк-көнчыгыш юнәлештә 0,20 км һәм көньяк-көнчыгыш юнәлештә авыл хужалыгы жирләре буйлап, Каракүл – Красный Бор автомобиль юлын кисеп үтеп, 0,56 км уза.

175 нче ноктадан 176 нчы ноктага кадәр чик гомуми көньяк юнәлештә авыл хужалыгы жирләре буйлап 2,01 км, Каракүл урманчылыгының 82 нче кварталының төньяк-көнбатыш чиге буйлап 0,67 км, урман полосасының көнчыгыш ягы буйлап 0,54 км уза.

176 нчы ноктадан 177 нче ноктага кадәр чик көнчыгыш юнәлештә Красный Бор участок урманчылыгының 151 нче, 152 нче кварталлары һәм Каракүл урманчылыгының 82 нче кварталы арасыннан 1,69 км, алга таба төньяк-көнчыгыш юнәлештә Красный Бор участок урманчылыгының 152 нче кварталының төньяк-көнбатыш чиге буйлап 0,42 км һәм, Зуево аймагын әйләнеп үтеп, урман массивы буйлап 0,27 км, алга таба төньяк-көнбатыш юнәлештә урман массивы буйлап 0,30 км уза.

177 нче ноктадан 178 нче ноктага кадәр чик көньяк-көнчыгыш юнәлештә Каракүл урманчылыгының 82 нче кварталының көньяк-көнбатыш чиге буйлап 0,35 км, алга таба көньяк-көнбатыш юнәлештә Кама елгасының яр буе линиясе буйлап (Түбән Кама сусаклагычы) Каракүл урманчылыгының 82 нче кварталының төньяк-көнбатыш чиге буенча 0,65 км һәм Кама елгасы акваториясе буйлап 0,31 км, алга таба, исемсез утрауны әйләнәп үтеп, көньяк юнәлештә 0,02 км һәм көньяк-көнчыгыш юнәлештә 1,04 км бара, алга таба көньяк-көнчыгыш юнәлештә акватория буйлап Кама елгасы фарватерына кадәр (Түбән Кама сусаклагычы) 0,81 км уза.

178 нче ноктадан 179 нчы ноктага кадәр чик гомуми көнчыгыш юнәлештә Кама елгасы фарватерына (Түбән Кама сусаклагычы) кадәр агымга каршы өскә таба 2,28 км, исемсез инешне әйләнәп үтеп, агым буйлап Кама елгасы фарватерына (Түбән Кама сусаклагычы) кадәр 7,06 км уза.

179 нчы ноктадан 180 нче ноктага кадәр чик төньяк-көнчыгыш юнәлештә Кама елгасы фарватеры буйлап (Түбән Кама сусаклагычы) Агыйдел елгасы тамагына (Түбән Кама сусаклагычы) кадәр 8,24 км уза.

180 нче ноктадан 181 нче ноктага кадәр чик гомуми көнчыгыш юнәлештә Агыйдел елгасы фарватеры буйлап агымга каршы өскә таба 8,35 км һәм Агыйдел елгасы (Түбән Кама сусаклагычы) акваториясе буйлап агымга каршы 1,32 км уза.

181 нче ноктадан 182 нче ноктага кадәр чик гомуми төньяк юнәлештә Агыйдел елгасы (Түбән Кама сусаклагычы) акваториясе буйлап Агыйдел елгасының уң як яр буена кадәр 0,10 км, авыл хужалыгы жирләре буйлап 0,50 км, алга таба гомуми төньяк-көнчыгыш юнәлештә авыл хужалыгы жирләре буйлап 0,37 км, урман массивын кисеп үтеп, 0,51 км, авыл хужалыгы жирләре буйлап, сазлыкны, елга култыгын кисеп үтеп, 2,40 км, алга таба Сомово (Түбән Кама сусаклагычы) елгасы ермагы уртасына кадәр, аннары ермак буйлап иске елганың уртасына кадәр 0,67 км, Сомово (Түбән Кама сусаклагычы) елгасының элеккеге үзәне уртасыннан 1,71 км уза.

Татарстан Республикасы һәм Удмурт Республикасы арасындагы чик Татарстан Республикасының, Удмурт Республикасының һәм Башкортостан Республикасының чикләре тоташу (гомуми) ноктасы 182 нче ноктада тәмамлана. Чикләренң тоташу ноктасы Агыйдел елгасының (Түбән Кама сусаклагычы) Сомово ермагы уртасында Башкортостан Республикасының Сауз авылындагы мәктәп бинасыннан көньяк-көнбатышка таба 5,1 км аралыкта урнашкан.

Искәрмә – чик урнашкан урынны сүз белән әлеге тасвирламада Россия Федерациясе субъектлары – Татарстан Республикасы һәм Удмурт Республикасы урманчылыкларының һәм участок урманчылыкларының кыскартылган атамалары кулланылды. Урманчылыкларның, участок урманчылыкларының кыскартылган һәм тулы атамаларының тәңгәллеге түбәндәге таблицада бирелде:

Кыскартылган атамасы	Тулы атамасы
Әгерже участок урманчылыгы	Татарстан Республикасы Әгерже урманчылыгының Әгерже участок урманчылыгы
Алнашский урманчылыгы	Удмурт Республикасының Алнашский урманчылыгы
Горнякский участок урманчылыгы	Удмурт Республикасының Можга урманчылыгы Горнякский участок урманчылыгы
Граховский урманчылыгы	Удмурт Республикасының Граховский урманчылыгы
Девятерня участок урманчылыгы	Татарстан Республикасы Әгерже урманчылыгының Девятерня участок урманчылыгы
Каракул урманчылыгы	Удмурт Республикасының Каракул урманчылыгы
Кырыкмас участок урманчылыгы	Удмурт Республикасының Сарапул урманчылыгының Кырыкмас участок урманчылыгы
Киясовский урманчылыгы	Удмурт Республикасының Киясовский урманчылыгы
Красный Бор участок урманчылыгы	Татарстан Республикасы Әгерже урманчылыгының Красный Бор участок урманчылыгы
Лубян участок урманчылыгы	Татарстан Республикасы Алабуга урманчылыгының Лубян участок урманчылыгы
Менделеевск участок урманчылыгы	Татарстан Республикасы Алабуга урманчылыгының Менделеевск участок урманчылыгы
Мортовский участок	Татарстан Республикасы Алабуга

Кыскартылган атамасы	Тулы атамасы
урманчылыгы	урманчылыгының Мортковский участок урманчылыгы
Шаршадинский участок урманчылыгы	Татарстан Республикасы Әгерже урманчылыгының Шаршадинский участок урманчылыгы
Южный участок урманчылыгы	Удмурт Республикасы Кизнер урманчылыгының Южный участок урманчылыгы
Яганский урманчылыгы	Удмурт Республикасының Яганский урманчылыгы
