



ТАТАРСТАН РЕСПУБЛИКАСЫ
ДӘҮЛӘТ СОВЕТЫ
КАРАРЫ

Татарстан Республикасы һәм Киров өлкәсе арасындагы чик урнашкан урынны билгеләү турында 2023 елның 2 июлендәге 30/177/01/2023 номерлы Татарстан Республикасы һәм Киров өлкәсе арасындагы килешүне раслау хакында

Татарстан Республикасы Дәүләт Советы КАРАР БИРЭ:

Татарстан Республикасы һәм Киров өлкәсе арасындагы чик урнашкан урынны билгеләү турында 2023 елның 2 июлендәге 30/177/01/2023 номерлы Татарстан Республикасы һәм Киров өлкәсе арасындагы килешүне әлеге карарга кушымта нигезендә расларга.

Татарстан Республикасы
Дәүләт Советы Рәисе

Казан шәһәре,
2023 елның 13 июле
№ 2040-VI ДС



Ф.Х. Мөхәммәтшин

**Татарстан Республикасы һәм Киров өлкәсе арасындагы
чик урнашкан урынны билгеләү турында
Татарстан Республикасы һәм Киров өлкәсе арасындагы
КИЛЕШҮ**

Татарстан Республикасы исеменнән Татарстан Республикасы Конституциясе нигезендә эш итүче Татарстан Республикасы Рәисе Миңнеханов Рөстәм Нургали улы, бер яктан, һәм Киров өлкәсе исеменнән Киров өлкәсе Уставы «Киров өлкәсе Губернаторы турында» 2002 елның 6 ноябрэндәге 107-ЗО номерлы Киров өлкәсе Законы нигезендә эш итүче Киров өлкәсе Губернаторы Соколов Александр Валентинович, икенче яктан, алга таба «Яклар» дип аталачак, Татарстан Республикасы Конституциясенә, «Татарстан Республикасының административ-территориаль төзелеше турында» 2005 елның 7 декабрэндәге 116-ТРЗ номерлы Татарстан Республикасы Законына, «Киров өлкәсенә административ-территориаль төзелеше турында» 2005 елның 2 декабрэндәге 387-ЗО номерлы Киров өлкәсе Законына нигезләнеп, түбәндәгеләр турында әлеге Килешүне төзедә.

1 статья

Татарстан Республикасы һәм Киров өлкәсе арасындагы чик урнашкан урынны әлеге Килешүгә 1 нче кушымтада каралган Татарстан Республикасы һәм Киров өлкәсе арасындагы чик урнашкан урынның график тасвирламасы һәм әлеге Килешүгә 2 нче кушымтада каралган Татарстан Республикасы һәм Киров өлкәсе арасындагы чик урнашкан урынның текстлы тасвирламасы нигезендә билгеләнде дип санарга.

Татарстан Республикасы һәм Киров өлкәсе арасындагы чик урнашкан урынның координаталы тасвирламасы, әлеге Килешүнең аерылгысыз өлеше булып торган чикнең график һәм текстлы тасвирламасына нигезләнеп, Россия Федерациясе законнары нигезендә башкарыла. Татарстан Республикасы һәм Киров өлкәсе арасындагы чик урнашкан урынның координаталы тасвирламасын килештерү Якларның вәкаләтле органнары тарафыннан гамәлгә ашырыла.

2 статья

Татарстан Республикасы һәм Киров өлкәсе арасындагы чик әлеге Килешү төзелү нәтижәсендә үзгәрми, күрсәтелгән чикнең урнашкан урыны һәм узуы тасвирламасы мәсьәләләре буенча фикер каршылыклары юк.

3 статья

Әлеге Килешү Якларның закон чыгару органнары тарафыннан әлеге Килешүнең раслануы турында әлеге Килешү Яклары булган Россия Федерациясе субъектларының хокукый актлары үз көченә кертгән көннән үз көченә керә.

4 статья

Әлеге Килешүгә Яклар тарафыннан өстәмә килешүләр төзелү юлы белән үзгәрешләр кертелергә мөмкин. Аларга Татарстан Республикасы Рәисе һәм Киров өлкәсе Губернаторы кул куя.

Әлеге Килешүгә 2023 елның «2» июлендә, бер үк төрле юридик көчкә ия дүрт нөсхәдә, һәр Як өчен икешәр нөсхәдә кул куелды.

Татарстан Республикасы өчен

Киров өлкәсе өчен

Татарстан Республикасы Рәисе

Киров өлкәсе Губернаторы

_____ Р.Н. Миңнеханов

_____ А.В. Соколов

М.У.

М.У.

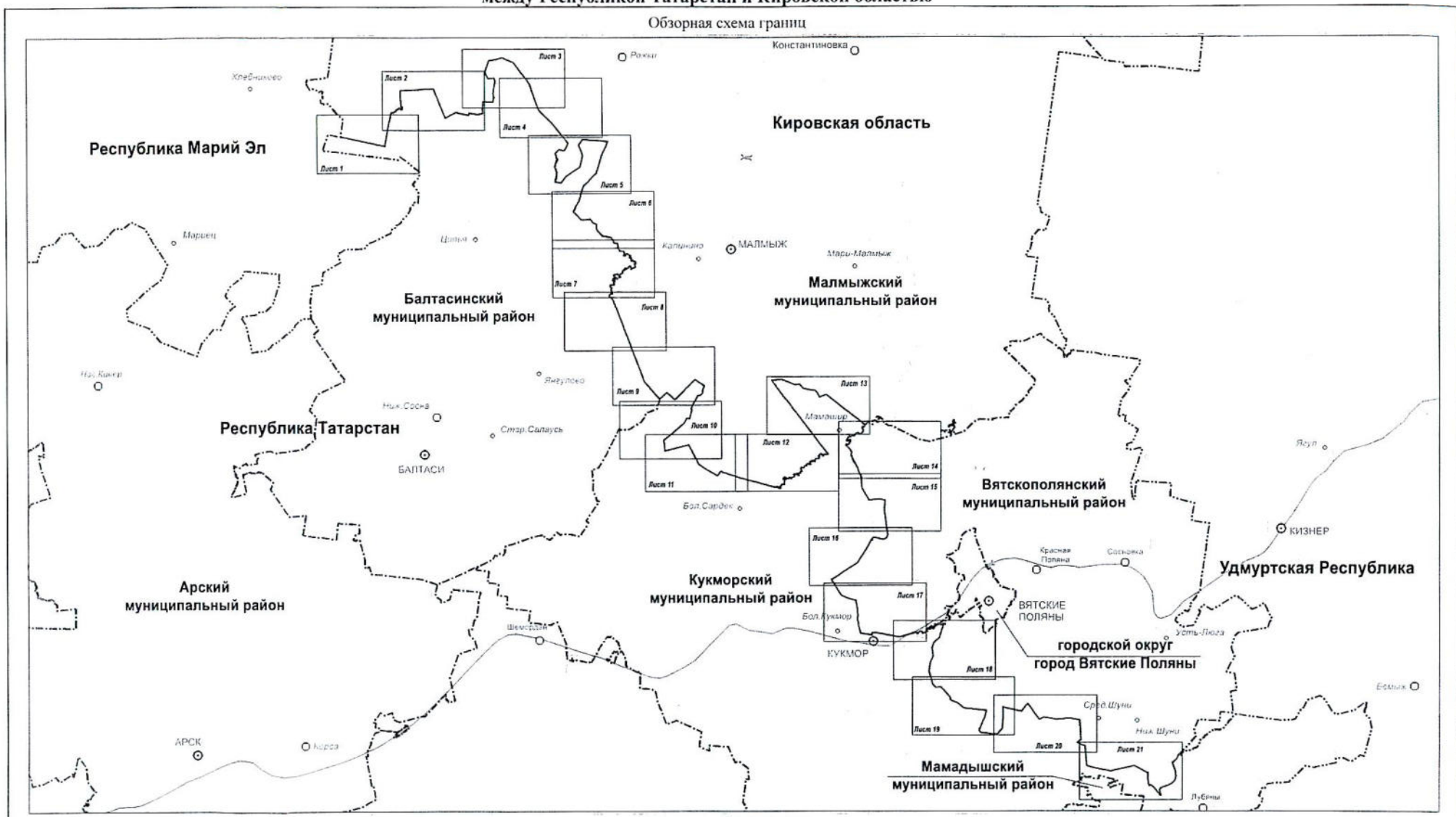


Татарстан Республикасы һәм
Киров өлкәсе арасындагы
чик урнашкан урынны билгеләү турында
2023 елның 2 июлендәге
30/177/01/2023 номерлы
Татарстан Республикасы һәм
Киров өлкәсе арасындагы килешүгә
1 нче кушымта

**ТАТАРСТАН РЕСПУБЛИКАСЫ ҺӘМ КИРОВ ӨЛКӘСЕ АРАСЫНДАГЫ ЧИК УРНАШКАН УРЫННЫҢ
ГРАФИК ТАСВИРЛАМАСЫ**

**Графическое описание местоположения границы
между Республикой Татарстан и Кировской областью**

Обзорная схема границы

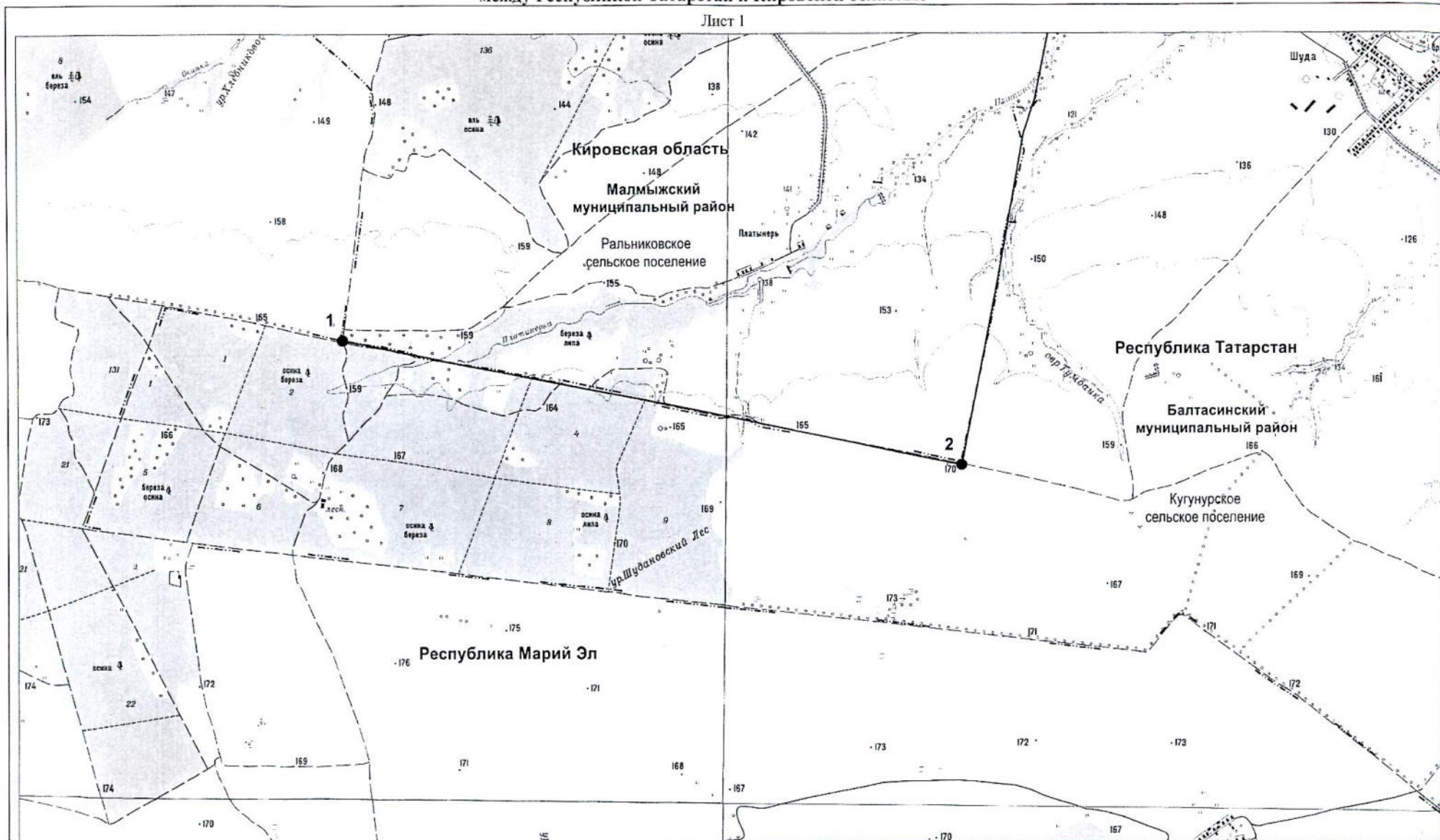


Масштаб 1:350 000

- Используемые условные знаки и обозначения:
- — — — — граница между Республикой Татарстан и Кировской областью
 - - - - - граница между субъектами Российской Федерации
 - · - · - · граница муниципального района, города, муниципального округа

Графическое описание местоположения границы
между Республикой Татарстан и Кировской областью

Лист 1



Масштаб 1:25 000

Используемые условные знаки и обозначения:

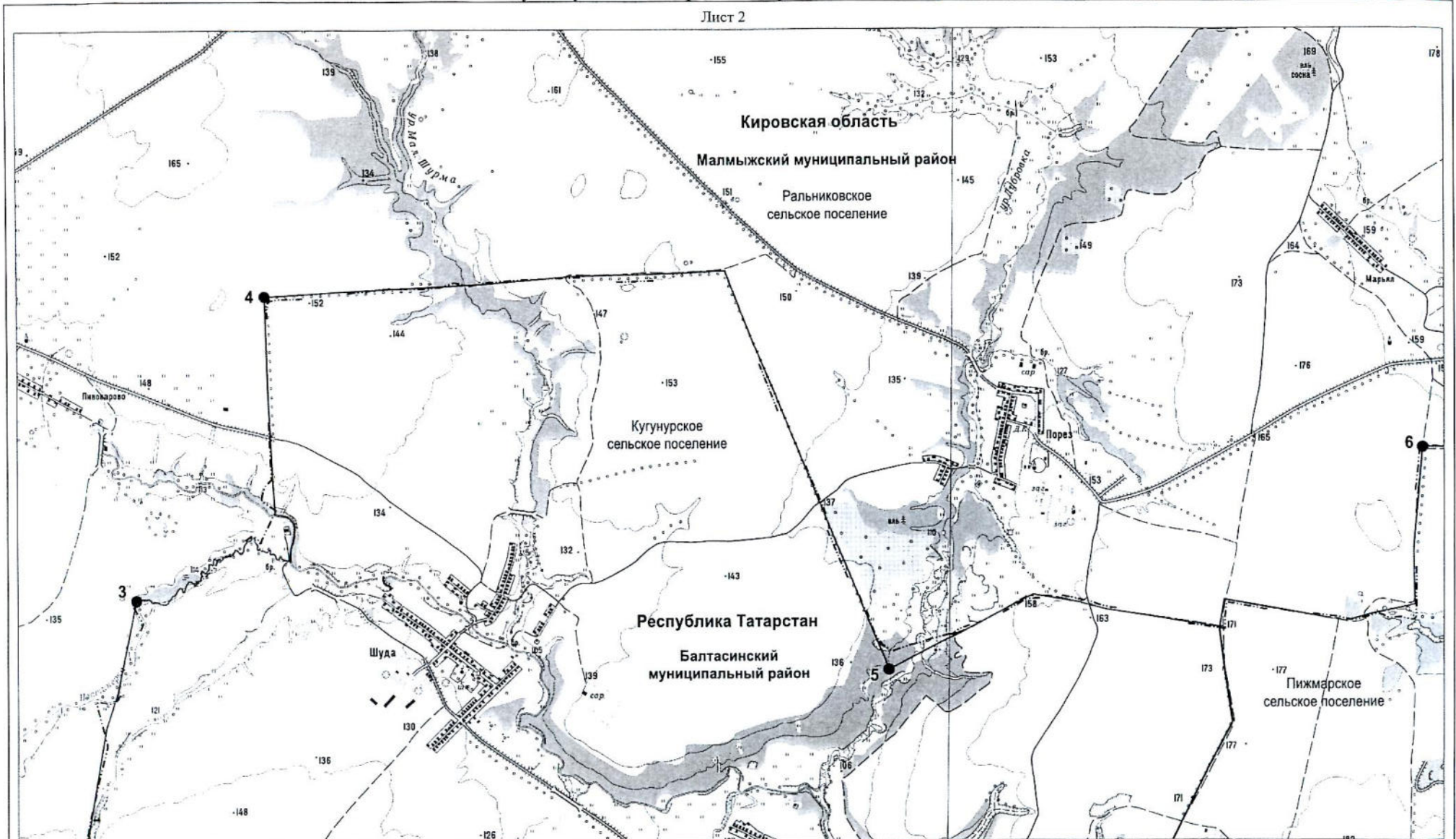
- 1 — поворотная точка границы
- — граница между Республикой Татарстан и Кировской областью
- · - · - граница между субъектами Российской Федерации по данным картографической основы*

4 — номер лесного квартала

*Цифровые топографические карты открытого пользования
ФГБУ «Центр геодезии, картографии и ИПД»
М 1:25 000, 2016 г.

Графическое описание местоположения границы
между Республикой Татарстан и Кировской областью

Лист 2



Масштаб 1:25 000

Используемые условные знаки и обозначения:

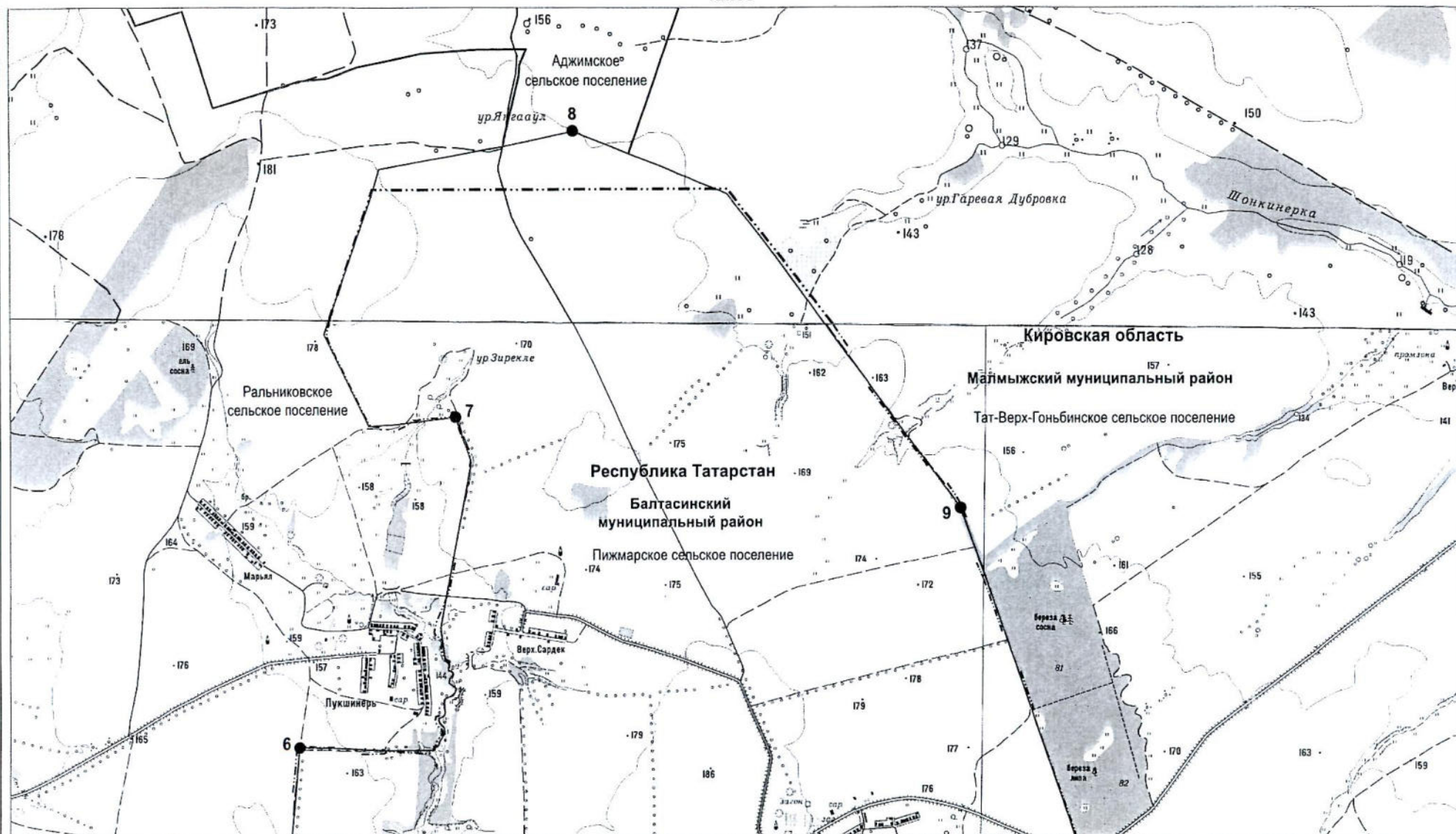
- 3 — поворотная точка границы
- — граница между Республикой Татарстан и Кировской областью
- - - - граница между субъектами Российской Федерации по данным картографической основы*

— — граница поселения

*Цифровые топографические карты открытого пользования
ФГБУ «Центр геодезии, картографии и ИПД»
М 1:25 000, 2016 г.

Графическое описание местоположения границы
между Республикой Татарстан и Кировской областью

Лист 3



Масштаб 1:25 000

Используемые условные знаки и обозначения:

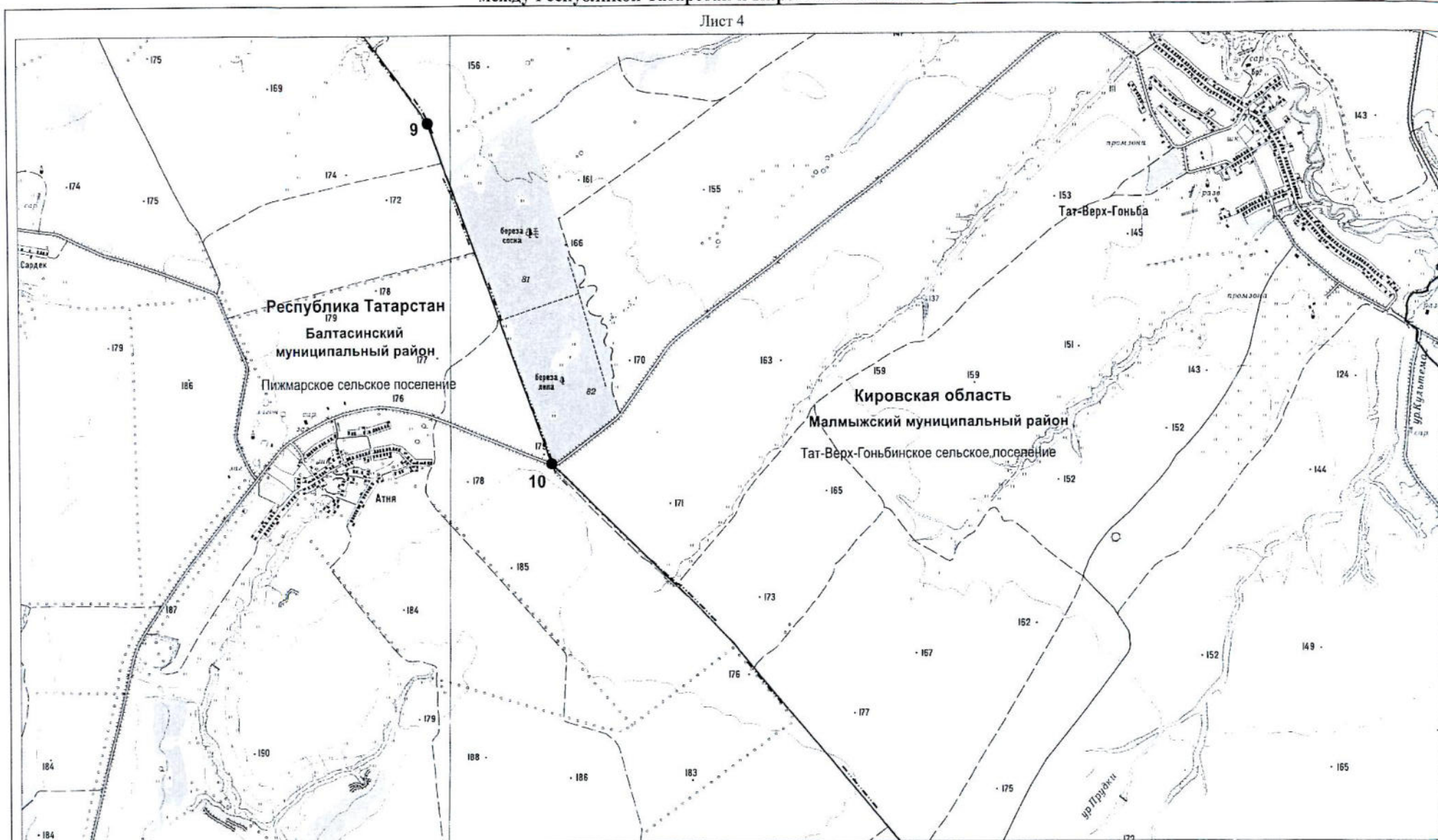
- 6 — поворотная точка границы
- — граница между Республикой Татарстан и Кировской областью
- · - · - — граница между субъектами Российской Федерации по данным картографической основы*

- — граница поселения
- 81 — номер лесного квартала

*Цифровые топографические карты открытого пользования
ФГБУ «Центр геодезии, картографии и ИПД»
М 1:25 000, 2016 г.

Графическое описание местоположения границы
между Республикой Татарстан и Кировской областью

Лист 4



Масштаб 1:25 000

Используемые условные знаки и обозначения:

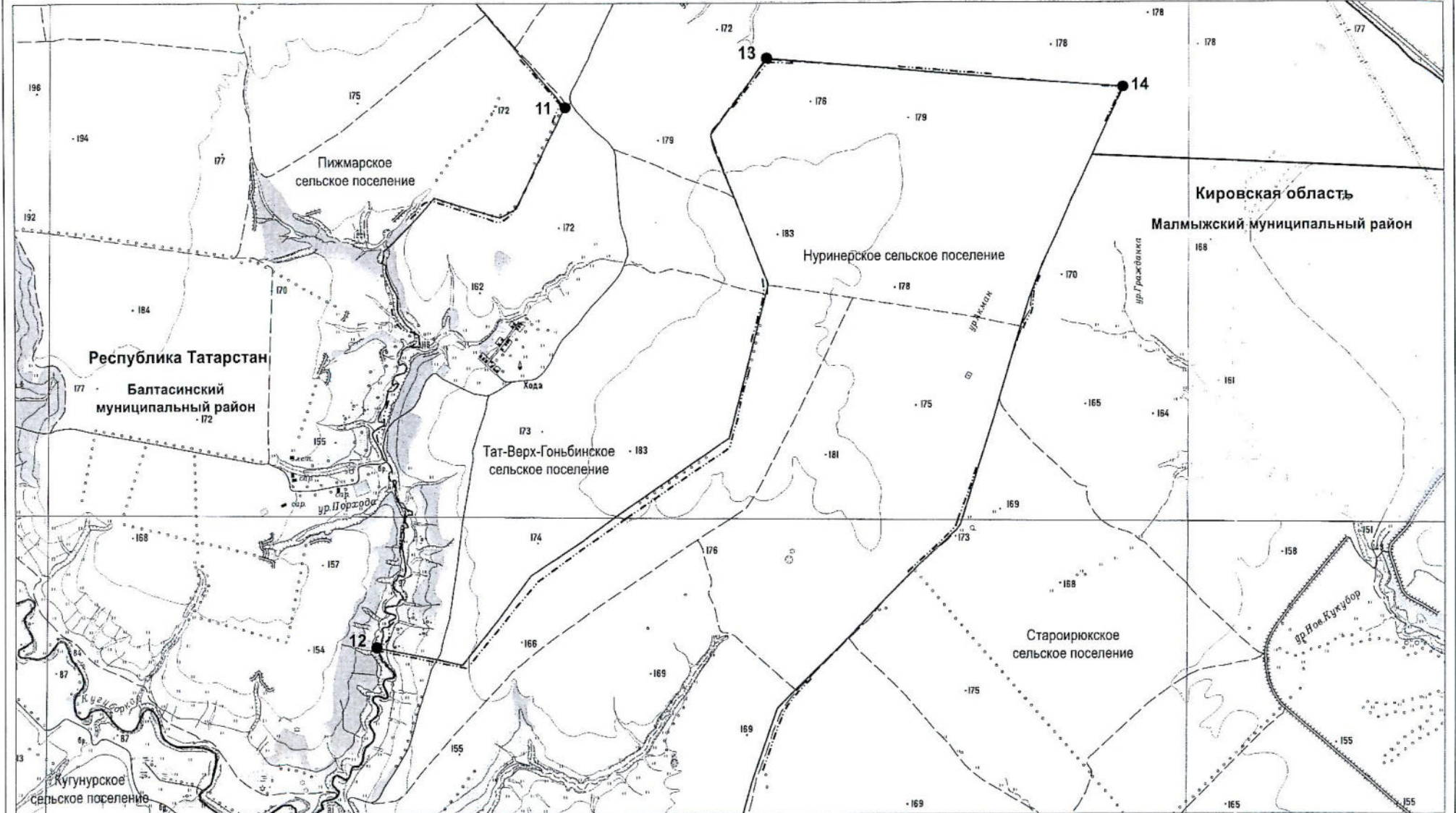
- 10 — поворотная точка границы
- граница между Республикой Татарстан и Кировской областью
- · - · - граница между субъектами Российской Федерации по данным картографической основы*

- граница поселения
- 81 — номер лесного квартала

*Цифровые топографические карты открытого пользования
ФГБУ «Центр геодезии, картографии и ИПД»
М 1:25 000, 2016 г.

Графическое описание местоположения границы
между Республикой Татарстан и Кировской областью

Лист 5



Масштаб 1:25 000

Используемые условные знаки и обозначения:

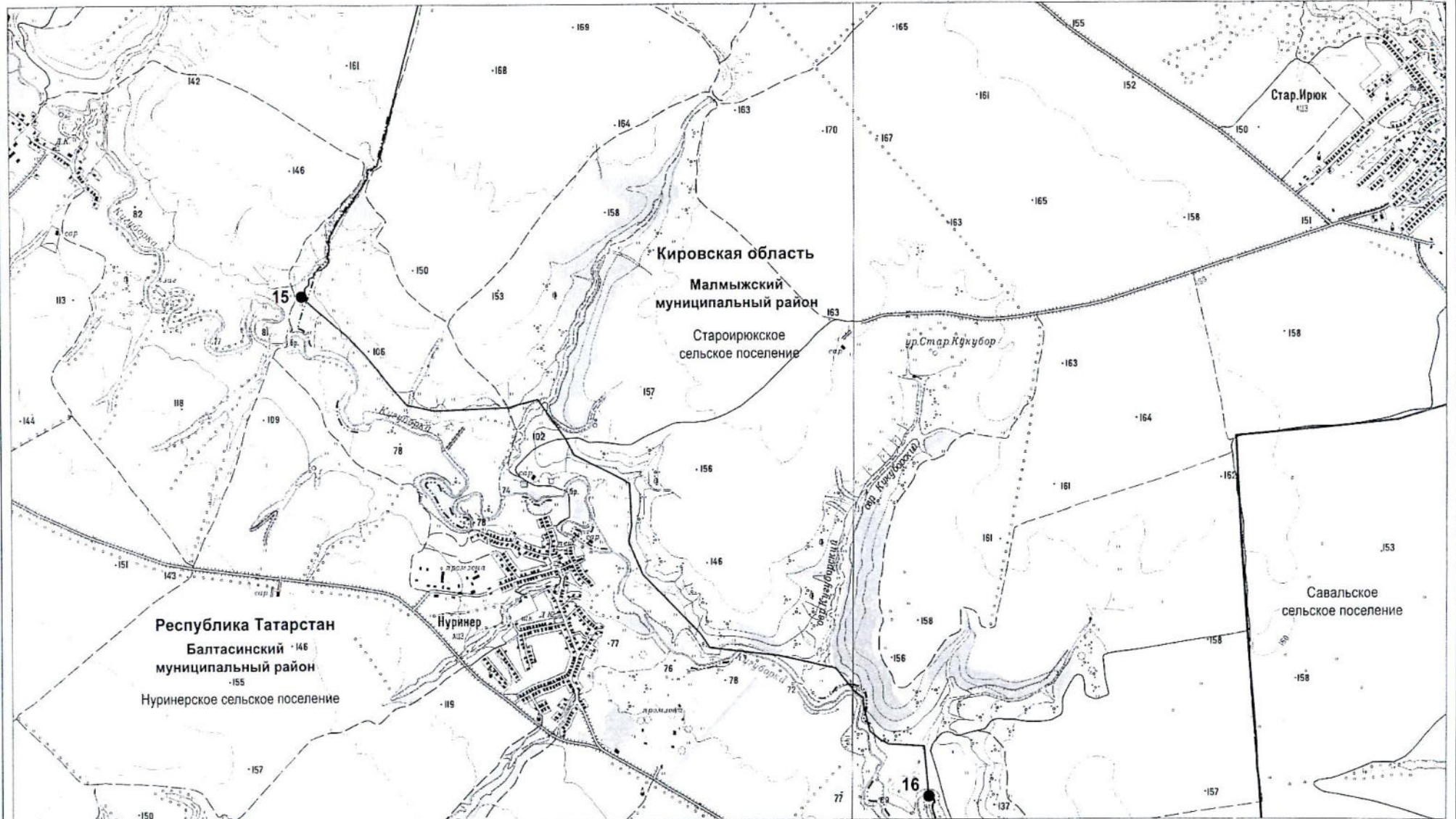
- 11 — поворотная точка границы
- — граница между Республикой Татарстан и Кировской областью
- . - . - граница между субъектами Российской Федерации по данным картографической основы*

— — граница поселения

*Цифровые топографические карты открытого пользования
ФГБУ «Центр геодезии, картографии и ИПД»
М 1:25 000, 2016 г.

Графическое описание местоположения границы
между Республикой Татарстан и Кировской областью

Лист 6



Масштаб 1:25 000

Используемые условные знаки и обозначения:

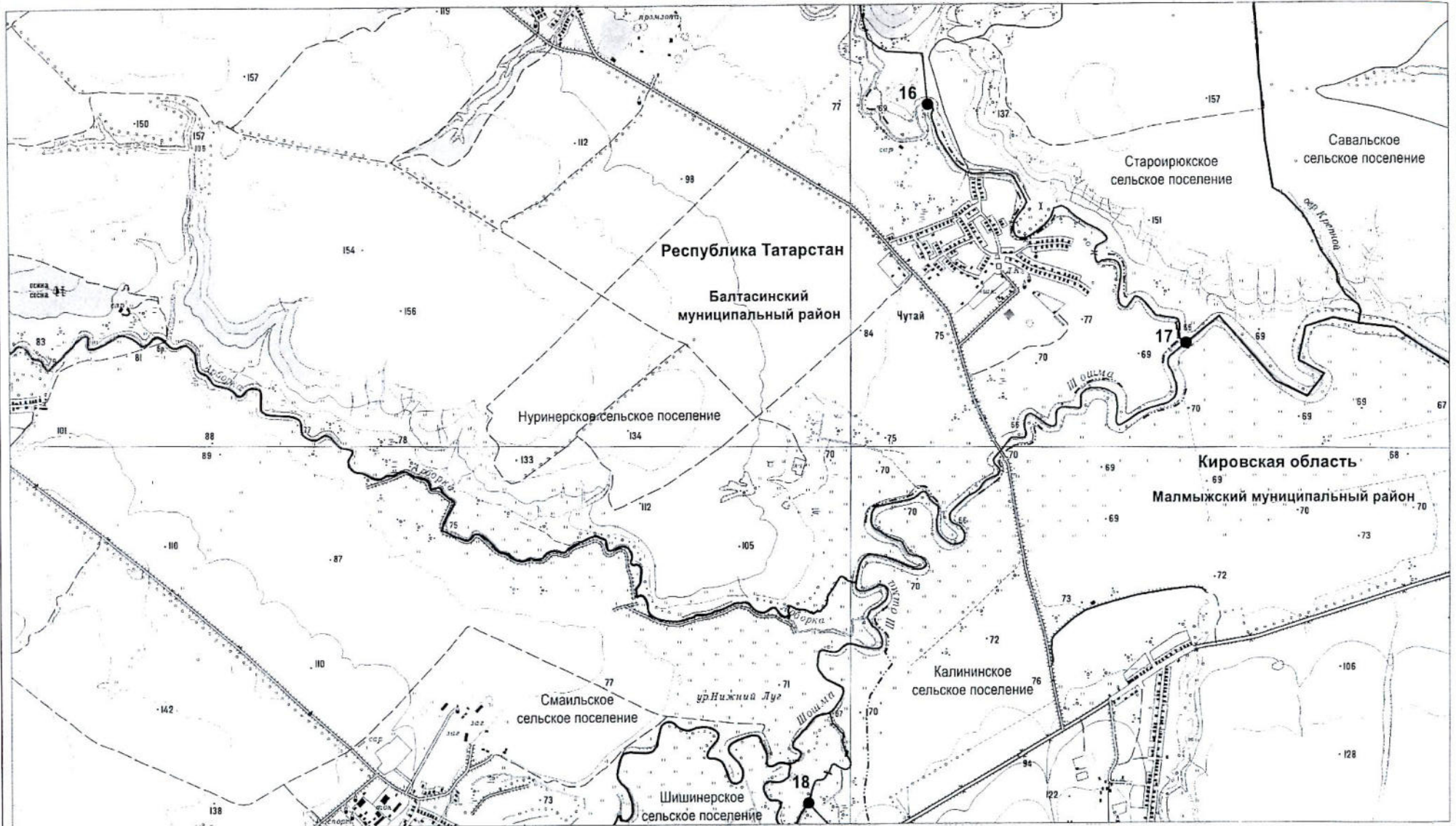
- 15 — поворотная точка границы
- — граница между Республикой Татарстан и Кировской областью
- - - - граница между субъектами Российской Федерации по данным картографической основы*

— — граница поселения

*Цифровые топографические карты открытого пользования
ФГБУ «Центр геодезии, картографии и ИПД»
М 1:25 000, 2016 г.

Графическое описание местоположения границы
между Республикой Татарстан и Кировской областью

Лист 7



Масштаб 1:25 000

Используемые условные знаки и обозначения:

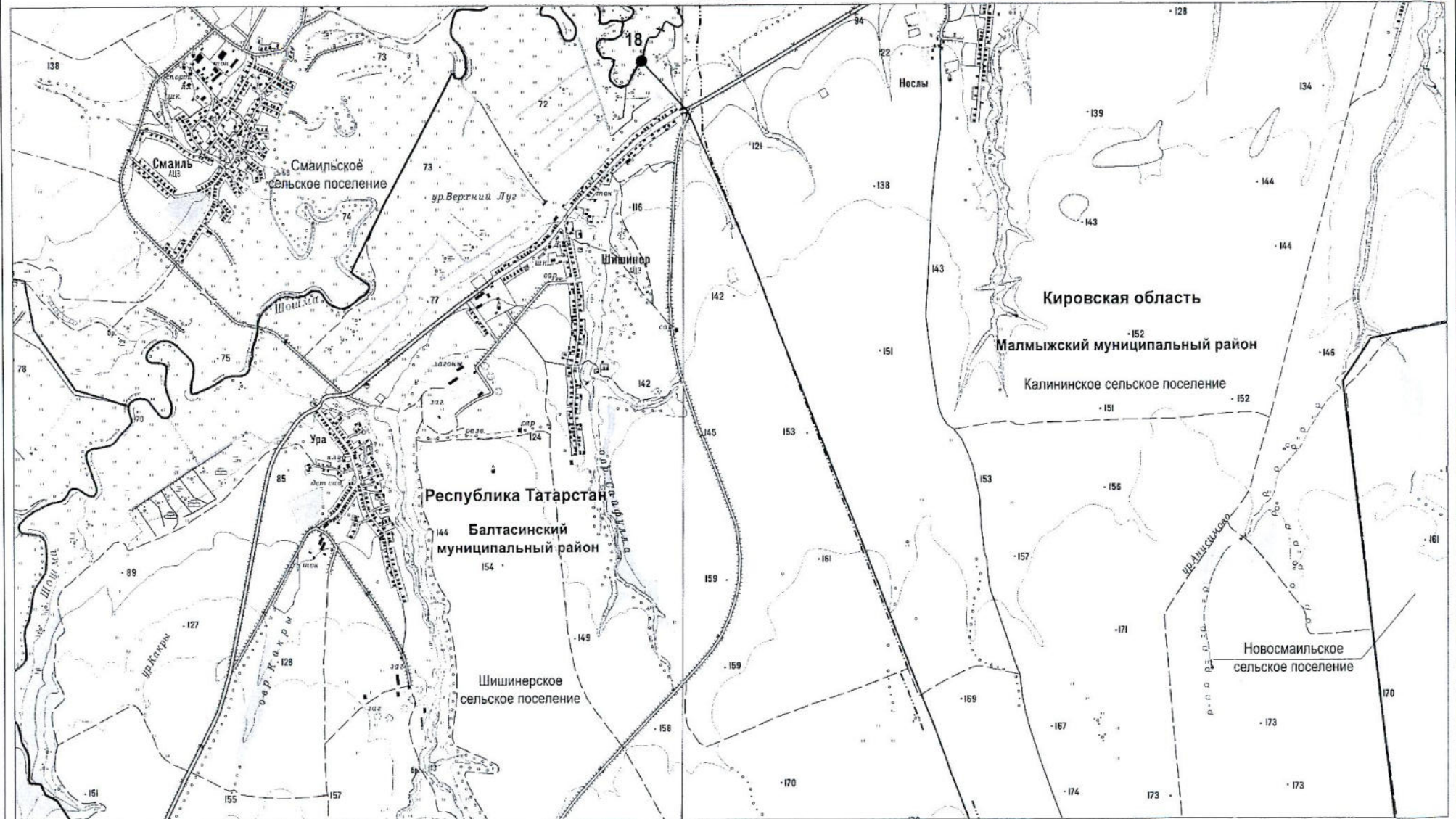
- 16 — поворотная точка границы
- — граница между Республикой Татарстан и Кировской областью
- · - · - граница между субъектами Российской Федерации по данным картографической основы*

— — граница поселения

*Цифровые топографические карты открытого пользования
ФГБУ «Центр геодезии, картографии и ИПД»
М 1:25 000, 2016 г.

Графическое описание местоположения границы
между Республикой Татарстан и Кировской областью

Лист 8



Масштаб 1:25 000

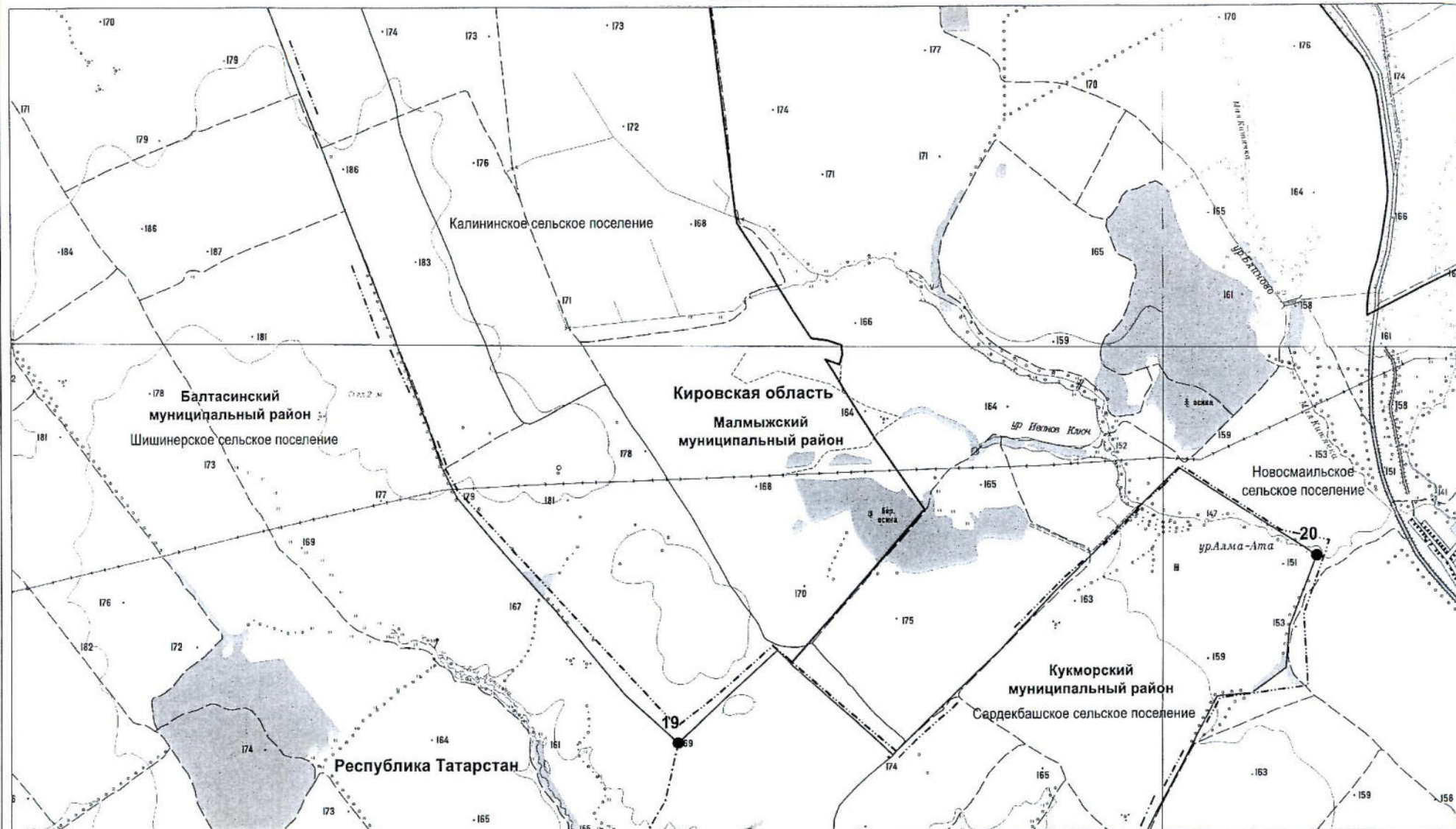
Используемые условные знаки и обозначения:

- 18 — поворотная точка границы
- — граница между Республикой Татарстан и Кировской областью
- · - · - граница между субъектами Российской Федерации по данным картографической основы*
- — граница поселения

*Цифровые топографические карты открытого пользования
ФГБУ «Центр геодезии, картографии и ИПД»
М 1:25 000, 2016 г.

Графическое описание местоположения границы
между Республикой Татарстан и Кировской областью

Лист 9



Масштаб 1:25 000

Используемые условные знаки и обозначения:

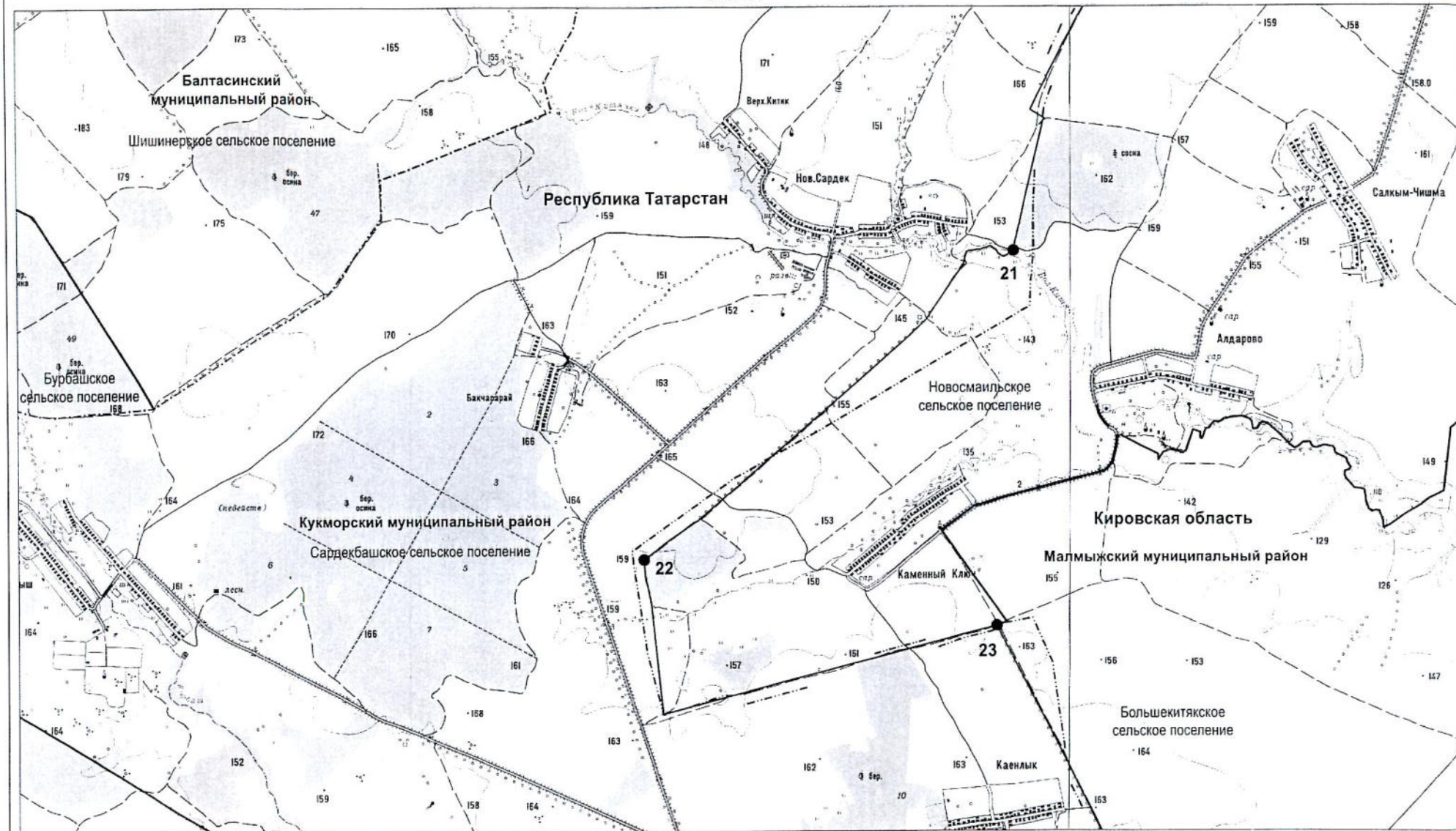
- 19 — поворотная точка границы
- — граница между Республикой Татарстан и Кировской областью
- · - · - — граница между субъектами Российской Федерации по данным картографической основы*

- · - · - — граница муниципального района, города, муниципального округа
- — граница поселения

*Цифровые топографические карты открытого пользования
ФГБУ «Центр геодезии, картографии и ИПД»
М 1:25 000, 2016 г.

Графическое описание местоположения границы
между Республикой Татарстан и Кировской областью

Лист 10



Масштаб 1:25 000

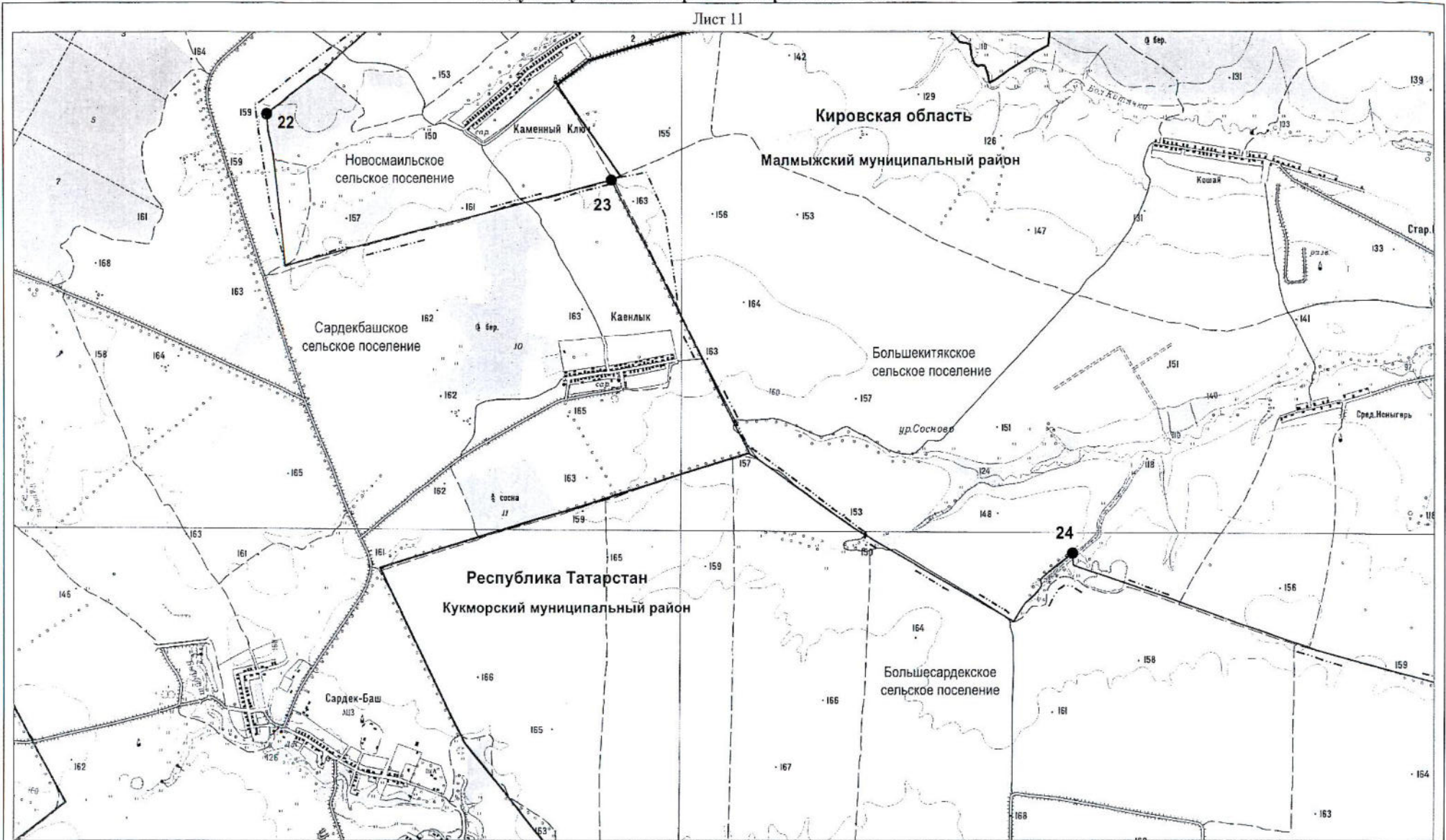
Используемые условные знаки и обозначения:

- 22 – поворотная точка границы
- — граница между Республикой Татарстан и Кировской областью
- · - · - · - граница между субъектами Российской Федерации по данным картографической основы*

- · - · - · - граница муниципального района, города, муниципального округа
- — граница поселения

*Цифровые топографические карты открытого пользования
ФГБУ «Центр геодезии, картографии и ИПД»
М 1:25 000, 2016 г.

Лист 11



Масштаб 1:25 000

Используемые условные знаки и обозначения:

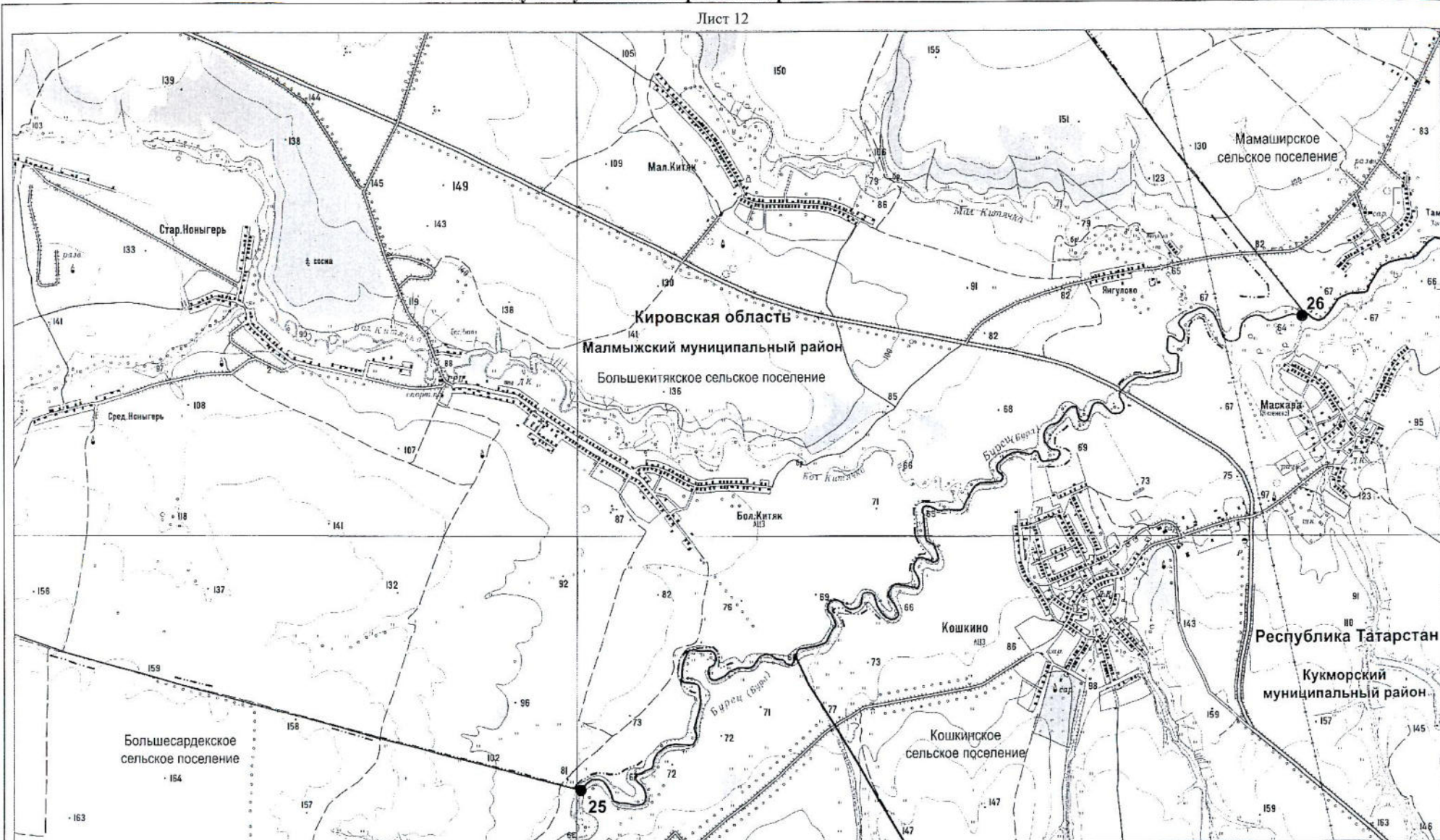
- 22 — поворотная точка границы
- — граница между Республикой Татарстан и Кировской областью
- · - · - граница между субъектами Российской Федерации по данным картографической основы*

- — граница поселения
- 11 — номер лесного квартала

*Цифровые топографические карты открытого пользования
ФГБУ «Центр геодезии, картографии и ИПД»
М 1:25 000, 2016 г.

Графическое описание местоположения границы
между Республикой Татарстан и Кировской областью

Лист 12



Масштаб 1:25 000

Используемые условные знаки и обозначения:

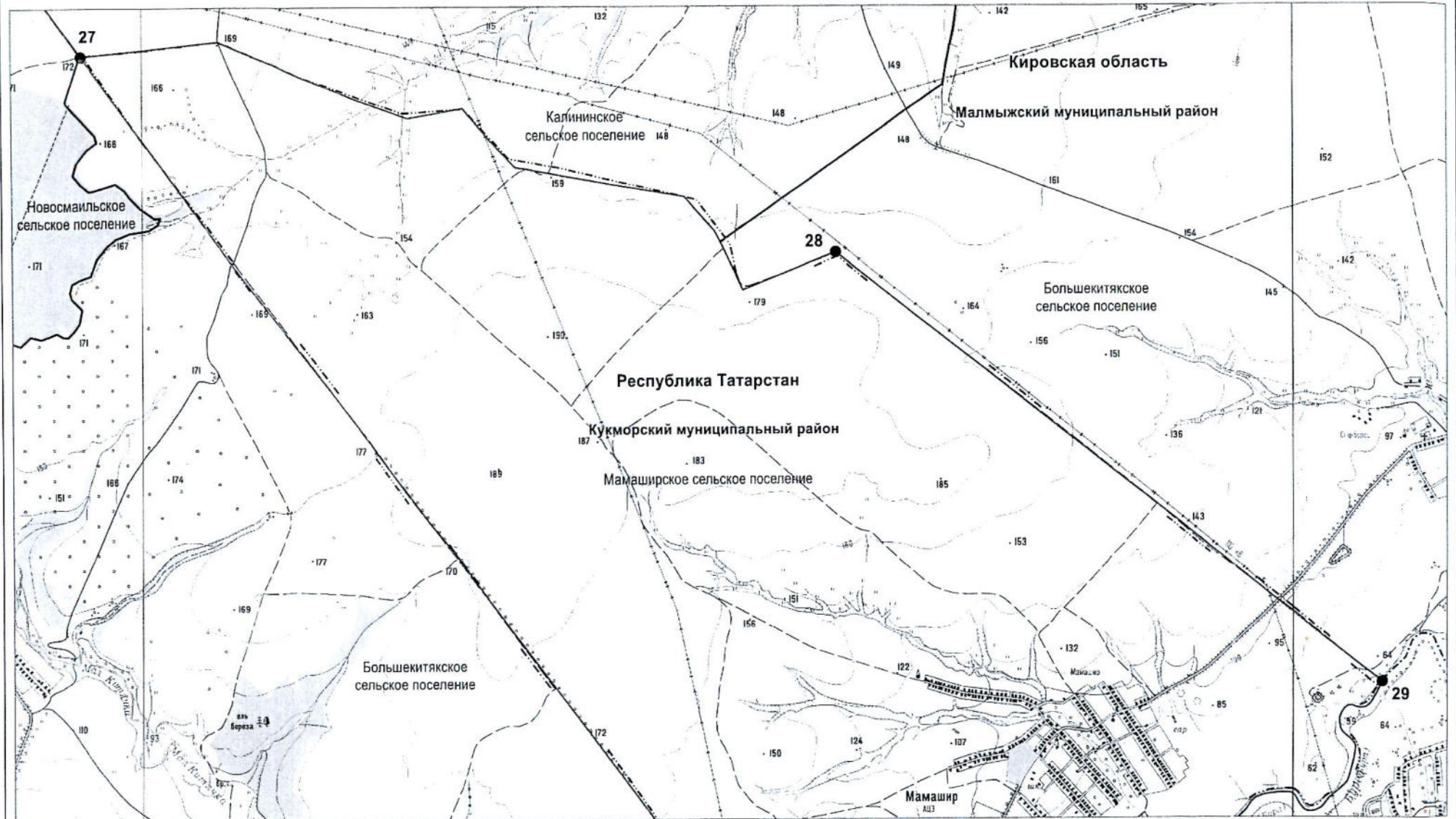
- 25 — поворотная точка границы
- — граница между Республикой Татарстан и Кировской областью
- · - · - граница между субъектами Российской Федерации по данным картографической основы*

— — граница поселения

*Цифровые топографические карты открытого пользования
ФГБУ «Центр геодезии, картографии и ИПД»
М 1:25 000, 2016 г.

Графическое описание местоположения границы
между Республикой Татарстан и Кировской областью

Лист 13



Масштаб 1:25 000

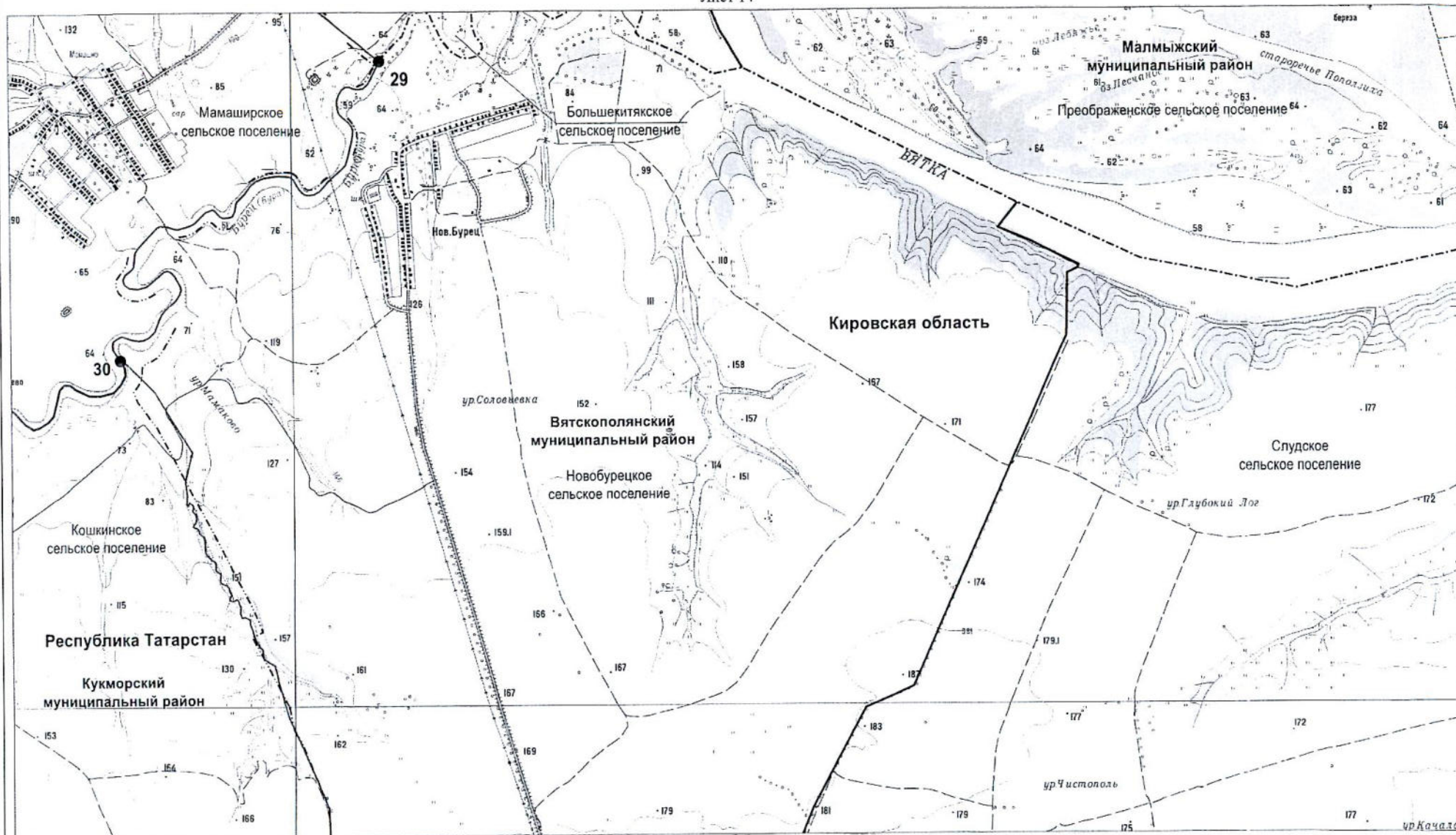
Используемые условные знаки и обозначения:

- 27 — поворотная точка границы
- — граница между Республикой Татарстан и Кировской областью
- · - · - граница между субъектами Российской Федерации по данным картографической основы*
- — граница поселения

*Цифровые топографические карты открытого пользования
ФГБУ «Центр геодезии, картографии и ИПД»
М 1:25 000, 2016 г.

Графическое описание местоположения границы
между Республикой Татарстан и Кировской областью

Лист 14



Масштаб 1:25 000

Используемые условные знаки и обозначения:

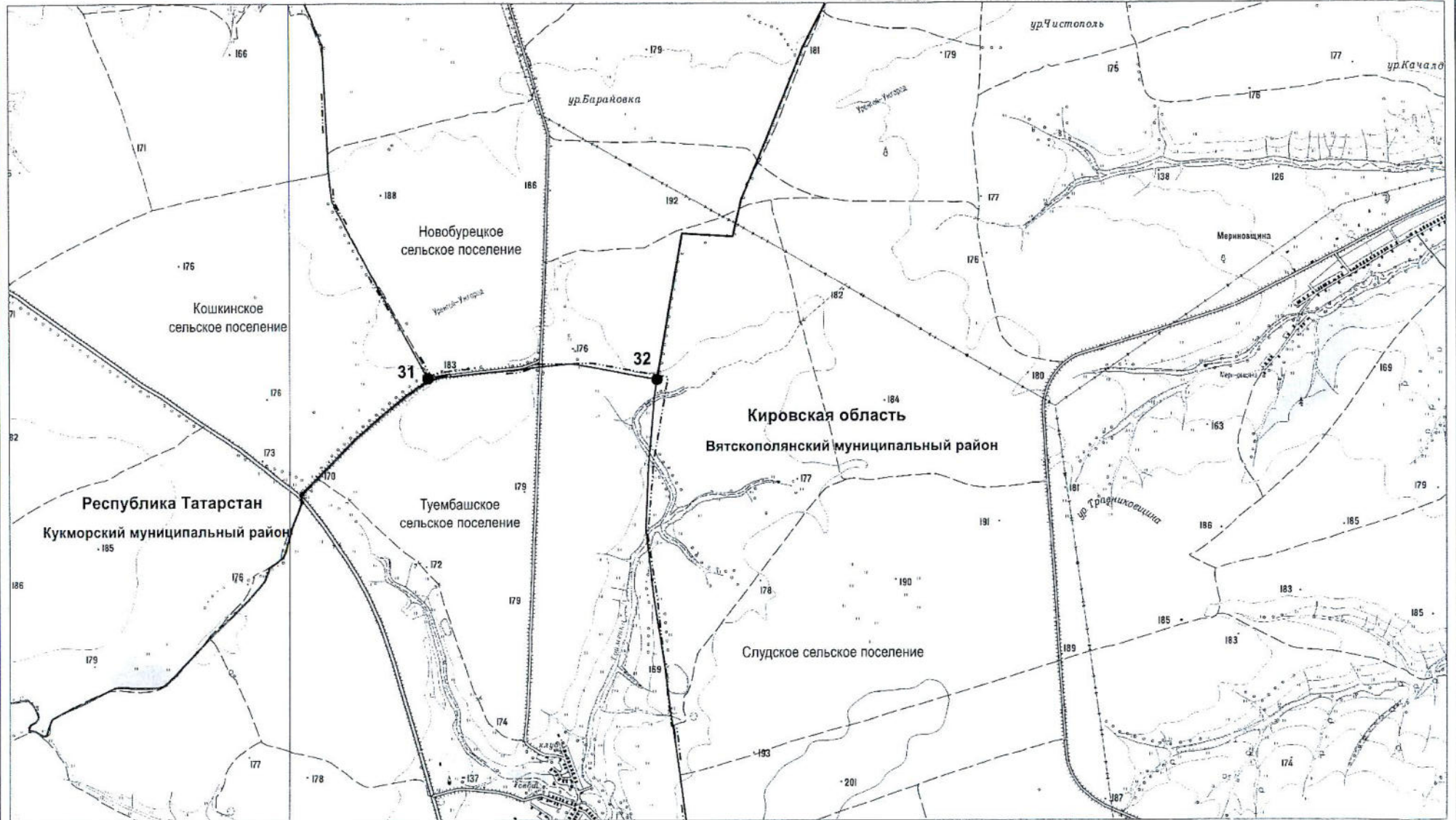
- 29 — поворотная точка границы
- граница между Республикой Татарстан и Кировской областью
- - - - - граница между субъектами Российской Федерации по данным картографической основы*

- - - - - граница муниципального района, города, муниципального округа
- граница поселения

*Цифровые топографические карты открытого пользования
ФГБУ «Центр геодезии, картографии и ИПД»
М 1:25 000, 2016 г.

Графическое описание местоположения границы
между Республикой Татарстан и Кировской областью

Лист 15



Масштаб 1:25 000

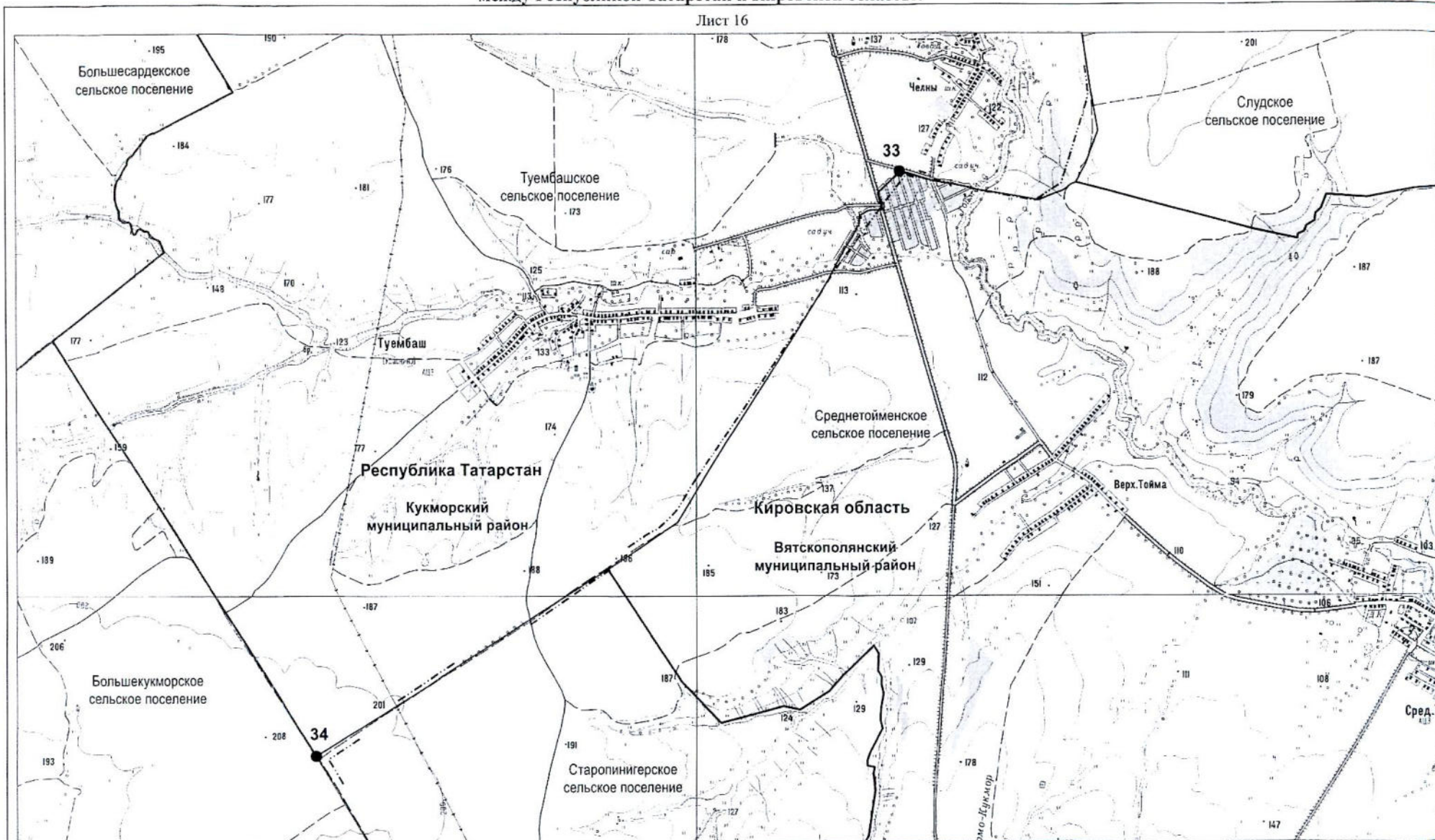
Используемые условные знаки и обозначения:

- 31 — поворотная точка границы
- граница между Республикой Татарстан и Кировской областью
- - - граница между субъектами Российской Федерации по данным картографической основы*
- граница поселения

*Цифровые топографические карты открытого пользования
ФГБУ «Центр геодезии, картографии и ИПД»
М 1:25 000, 2016 г.

**Графическое описание местоположения границы
между Республикой Татарстан и Кировской областью**

Лист 16



Масштаб 1:25 000

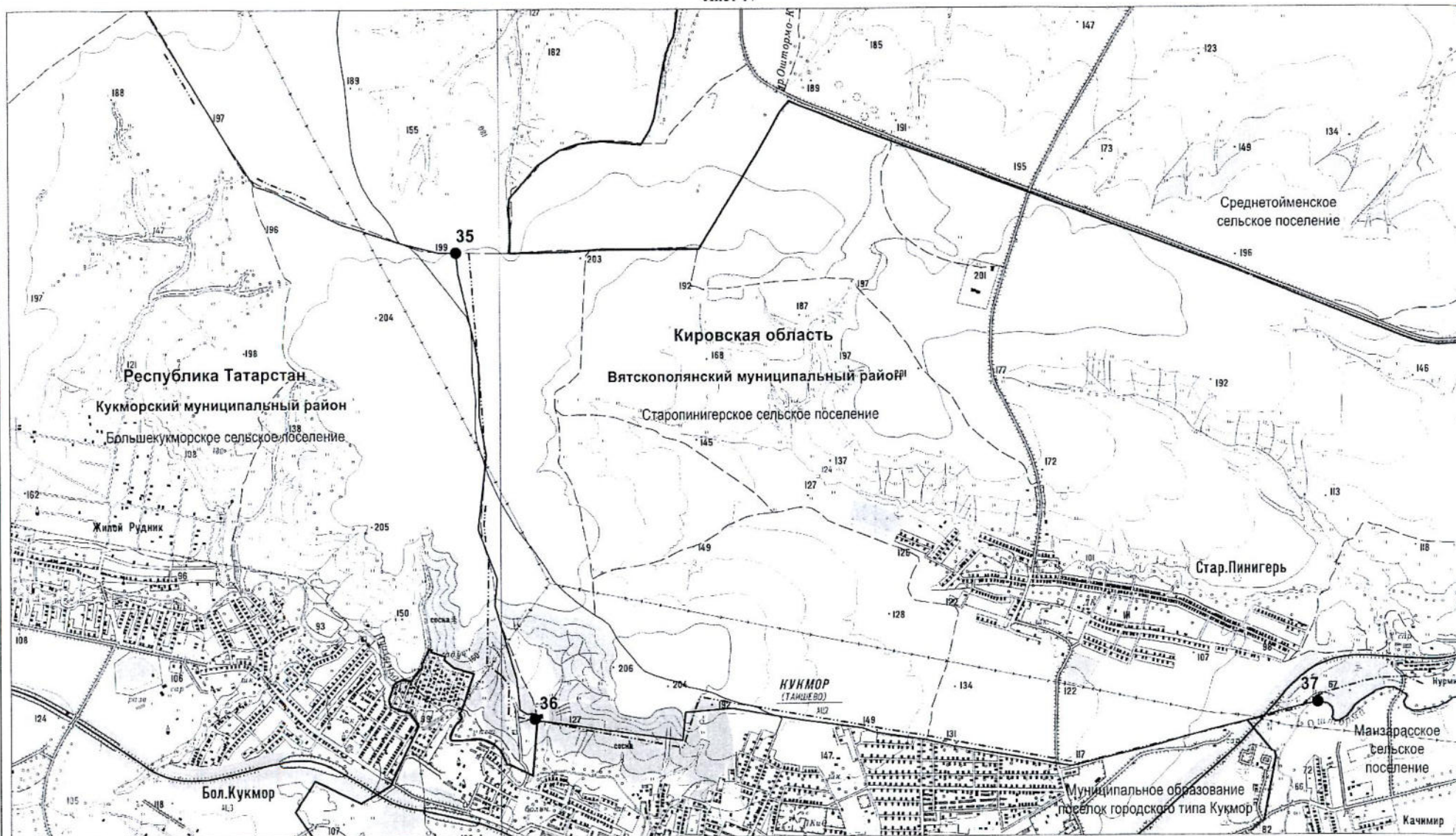
Используемые условные знаки и обозначения:

- 33 — поворотная точка границы
- — граница между Республикой Татарстан и Кировской областью
- - - - - — граница между субъектами Российской Федерации по данным картографической основы*
- — граница поселения

*Цифровые топографические карты открытого пользования
ФГБУ «Центр геодезии, картографии и ИПД»
М 1:25 000, 2016 г.

Графическое описание местоположения границы
между Республикой Татарстан и Кировской областью

Лист 17



Масштаб 1:25 000

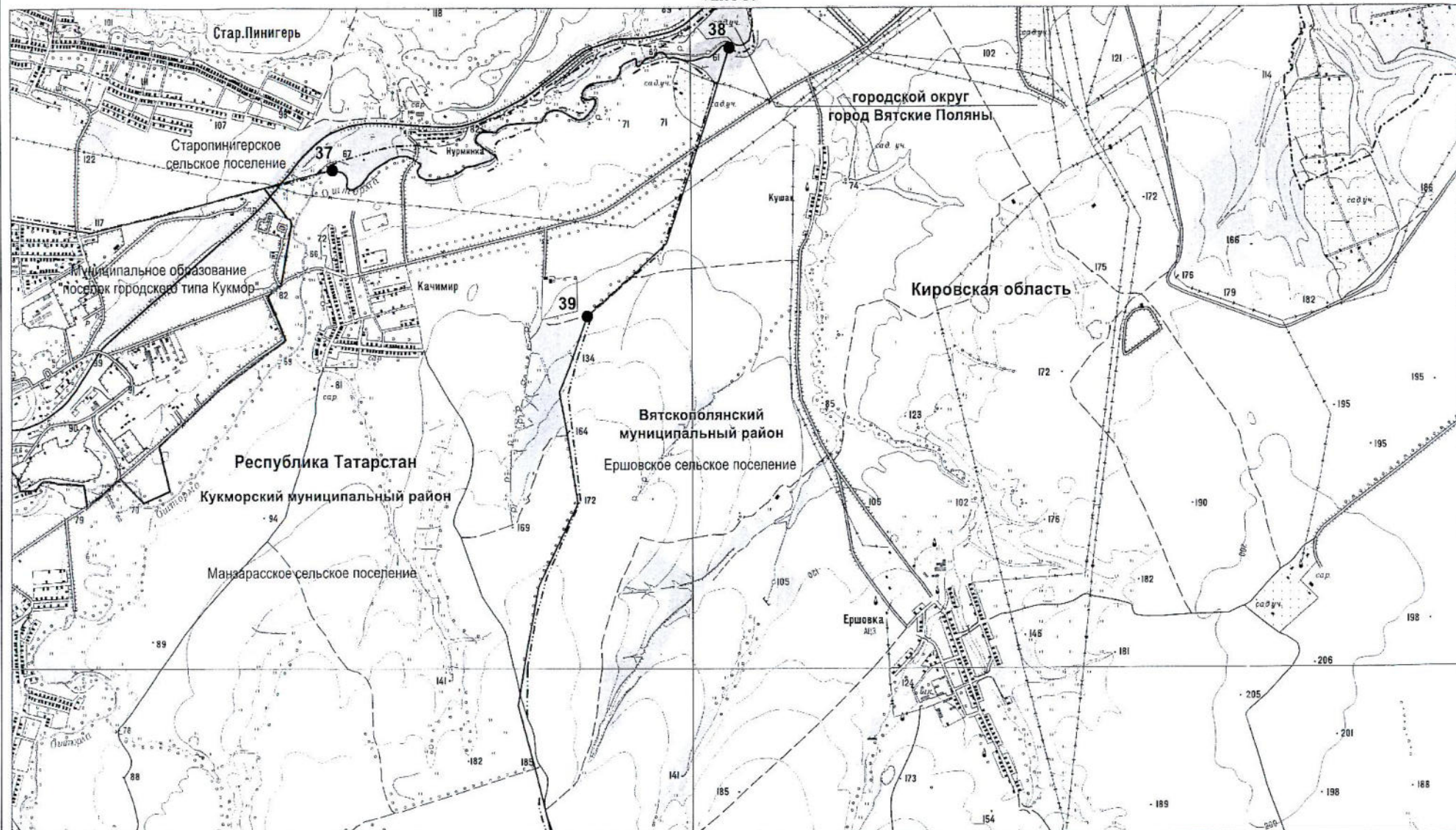
Используемые условные знаки и обозначения:

- 35 — поворотная точка границы
- — граница между Республикой Татарстан и Кировской областью
- · - · - — граница между субъектами Российской Федерации по данным картографической основы*

— — граница поселения

*Цифровые топографические карты открытого пользования
ФГБУ «Центр геодезии, картографии и ИПД»
М 1:25 000, 2016 г.

Лист 18



Масштаб 1:25 000

Используемые условные знаки и обозначения:

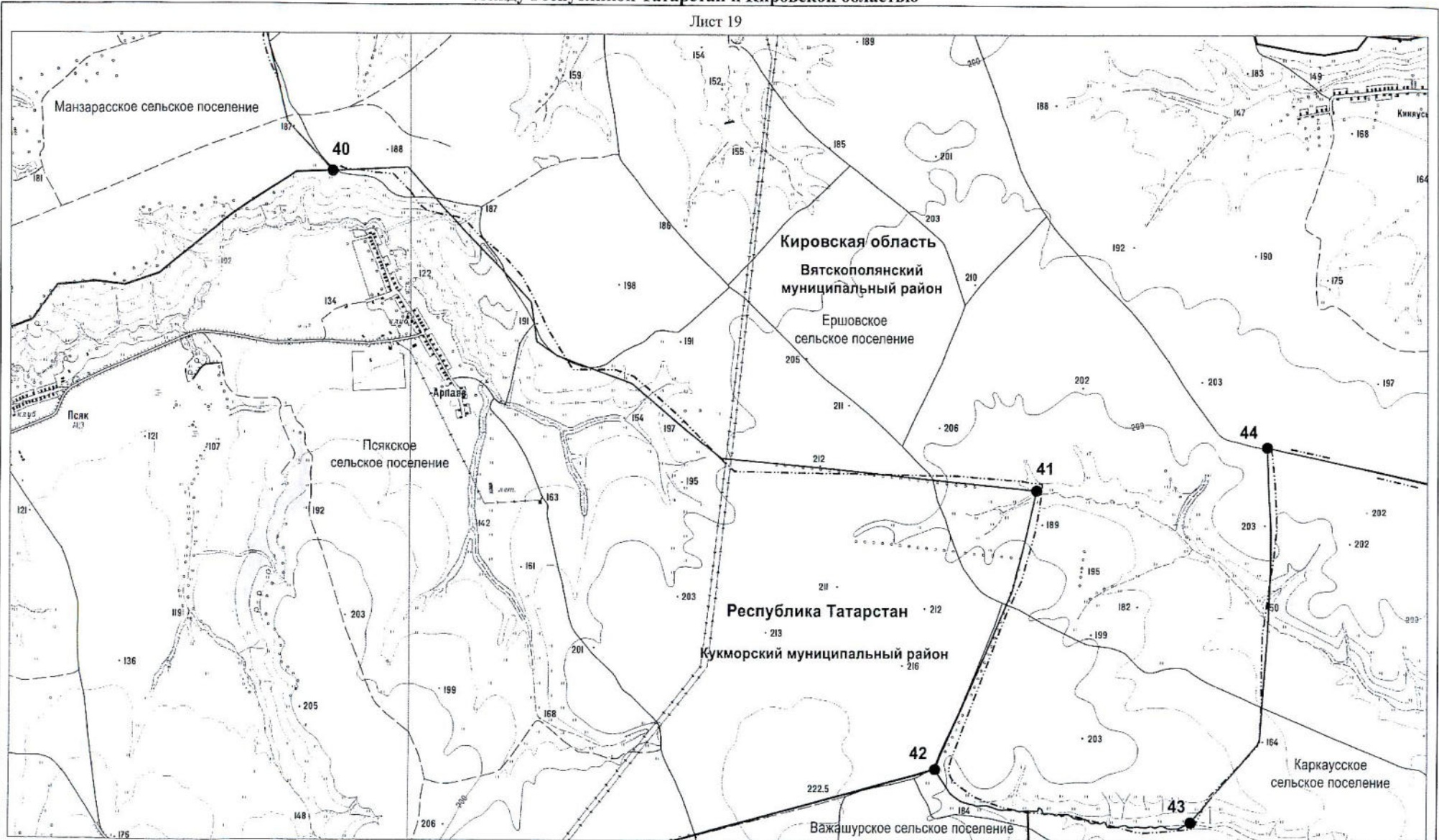
- 37 — поворотная точка границы
- — граница между Республикой Татарстан и Кировской областью
- · - · - граница между субъектами Российской Федерации по данным картографической основы*

— — граница поселения

*Цифровые топографические карты открытого пользования
ФГБУ «Центр геодезии, картографии и ИПД»
М 1:25 000, 2016 г.

Графическое описание местоположения границы
между Республикой Татарстан и Кировской областью

Лист 19



Масштаб 1:25 000

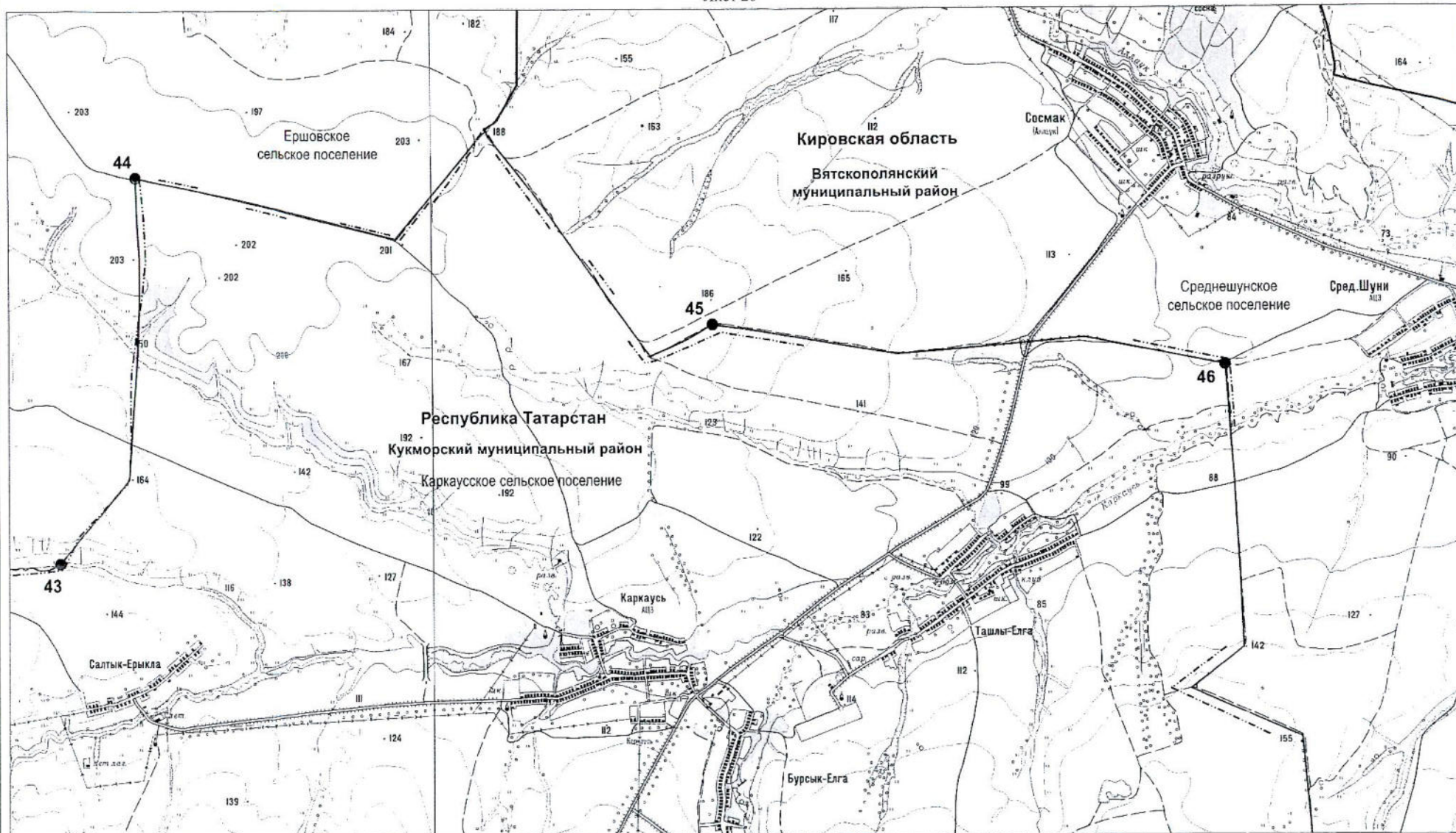
Используемые условные знаки и обозначения:

- 40 – поворотная точка границы
- — граница между Республикой Татарстан и Кировской областью
- · - · - · — граница между субъектами Российской Федерации по данным картографической основы*
- — граница поселения

*Цифровые топографические карты открытого пользования
ФГБУ «Центр геодезии, картографии и ИПД»
М 1:25 000, 2016 г.

Графическое описание местоположения границы
между Республикой Татарстан и Кировской областью

Лист 20



Масштаб 1:25 000

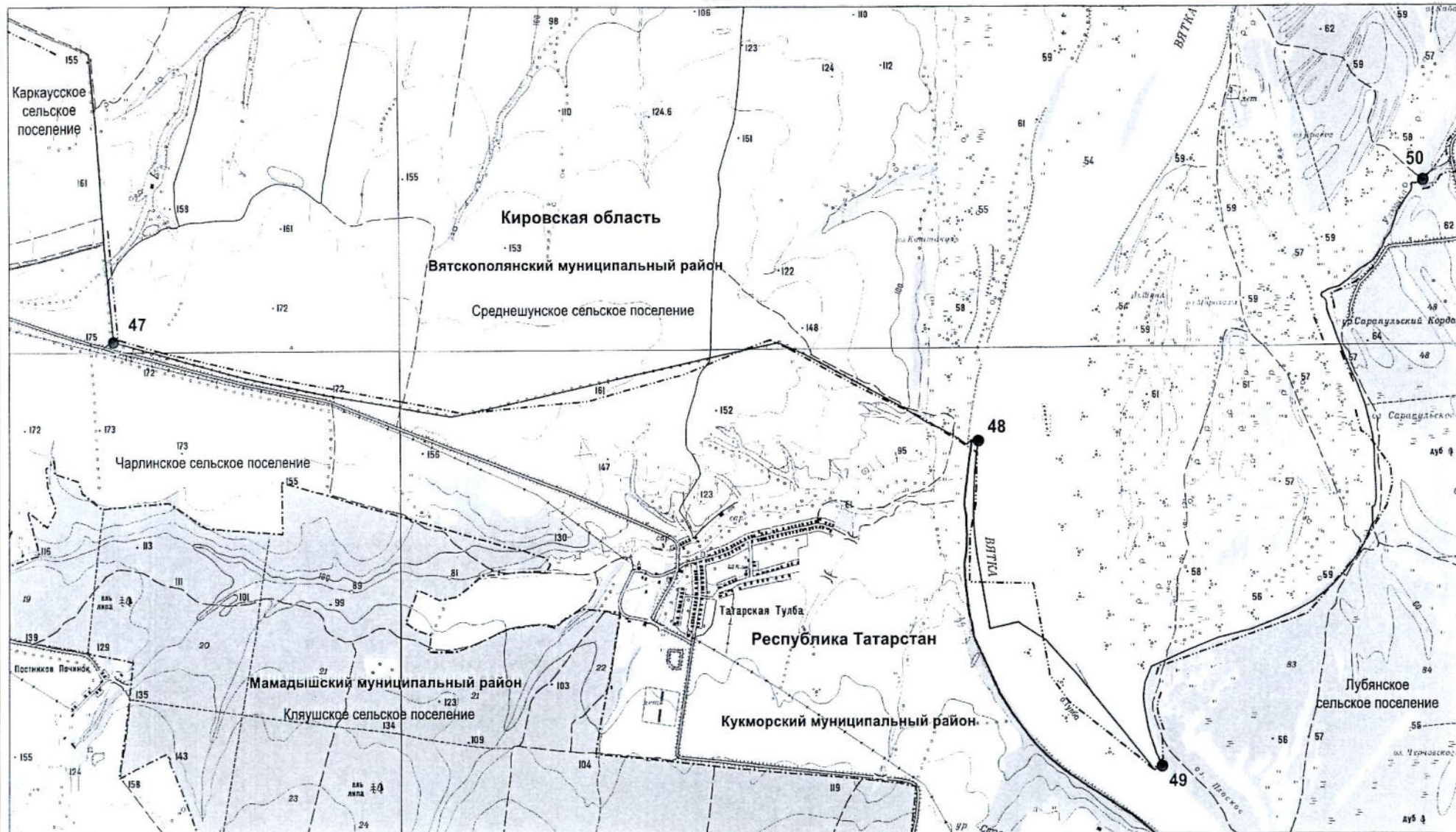
Используемые условные знаки и обозначения:

- 45 — поворотная точка границы
- — граница между Республикой Татарстан и Кировской областью
- · - · - — граница между субъектами Российской Федерации по данным картографической основы*
- — граница поселения

*Цифровые топографические карты открытого пользования
ФГБУ «Центр геодезии, картографии и ИПД»
М 1:25 000, 2016 г.

Графическое описание местоположения границы
между Республикой Татарстан и Кировской областью

Лист 21



Масштаб 1:25 000

Используемые условные знаки и обозначения:

- 48 – поворотная точка границы
- граница между Республикой Татарстан и Кировской областью
- - - - - граница между субъектами Российской Федерации по данным картографической основы*

- - - - - граница муниципального района, города, муниципального округа
- граница поселения
- 83 – номер лесного квартала

*Цифровые топографические карты открытого пользования
ФГБУ «Центр геодезии, картографии и ИПД»
М 1:25 000, 2016 г.

Татарстан Республикасы һәм
Киров өлкәсе арасындагы
чик урнашкан урынны билгеләү
турында 2023 елның 2 июлендәге
30/177/01/2023 номерлы
Татарстан Республикасы һәм
Киров өлкәсе арасындагы килешүгә
2 нче кушымта

ТАТАРСТАН РЕСПУБЛИКАСЫ ҺӘМ КИРОВ ӨЛКӘСЕ АРАСЫНДАГЫ ЧИК УРНАШКАН УРЫННЫҢ ТЕКСТЛЫ ТАСВИРЛАМАСЫ

Татарстан Республикасы һәм Киров өлкәсе арасындагы чик урнашкан урынның әлеге текстлы тасвирламасында Татарстан Республикасы һәм Киров өлкәсе арасындагы чик урнашкан урынның график тасвирламасында күрсәтелгән чикнең борылыш нокталарының шартлы билгеләре (номерлары) кулланылды.

Татарстан Республикасы һәм Киров өлкәсе арасында чик Татарстан Республикасы, Киров өлкәсе һәм Марий Эл Республикасы арасындагы чикләренә тоташу (уртак) ноктасы булып торучы 1 нче ноктадан уза. Тоташу ноктасы Киров өлкәсенә Ральники авылыннан көньяк-көнбатышка таба 4,8 км, Марий Эл Республикасының Семёновка авылыннан көнчыгышка таба 4,6 км һәм Марий Эл Республикасының Новая Пижмарь авылыннан төньяк-көнчыгышка таба 4 км ераклыкта, урман кырыенда урнашкан.

1 нче ноктадан 2 нче ноктага кадәр чик көньяк-көнчыгыш юнәлештә Татарстан Республикасы Арча урманчылыгының Балтач участок урманчылыгындагы 2, 3, 4 нче урман кварталларының төньяк чиге буйлап 2,08 км, алга таба Татарстан Республикасы Арча урманчылыгының Балтач участок урманчылыгындагы 129 нчы урман кварталы бүлемтегенә төньяк чиге буйлап 0,12 км, аннары кибеп баручы инешне кисеп үтеп, авыл хужалыгы жирләре буйлап 2,06 км уза.

2 нче ноктадан 3 нче ноктага кадәр чик төньяк юнәлештә Платинерка елгасын кисеп үтеп, авыл хужалыгы жирләре буйлап Платинерка елгасына кадәр 3,15 км уза.

3 нче ноктадан 4 нче ноктага кадәр чик гомуми төньяк-көнчыгыш юнәлештә Платинерка елгасы уртасыннан агым уңаена аска таба Кугуборка елгасына койган урынга кадәр 1,65 км, алга таба төньяк юнәлештә Кугуборка елгасы уртасыннан агымга каршы өскә таба 0,40 км, аннары, Киров өлкәсе Малмыжский районының Ральники авылы белән Татарстан Республикасының Балтач районы Шода авылын тоташтыра торган автомобиль юлын кисеп үтеп, авыл хужалыгы жирләре буйлап 0,53 км, алга таба урман полосасының көнбатыш ягынан 0,93 км уза.

4 нче ноктадан 5 нче ноктага кадәр чик көнчыгыш юнәлештә урман полосасының төньяк ягынан 1,11 км, алга таба Киров өлкәсе Малмыжский урманчылыгының Малмыжский участок урманчылыгындагы 20 нче урман кварталы бүлемтегенә көньяк чиге буйлап 0,18 км, инешне кисеп үтеп, авыл хужалыгы жирләре буйлап 0,75 км, аннары урман полосасының төньяк ягынан 1,12 км, алга

таба көньяк-көнчыгыш юнәлештә урман полосасының төньяк-көнчыгыш ягыннан 2,53 км, аннары Татарстан Республикасы Арча урманчылыгының Балтач участок урманчылыгындагы 129 нчы урман кварталы бүлемтегенең төньяк-көнчыгыш чиге буйлап 0,16 км һәм Киров өлкәсе Малмыжский урманчылыгының Малмыжский участок урманчылыгындагы 23 нче урман кварталы һәм Татарстан Республикасы Арча урманчылыгының Балтач участок урманчылыгындагы 129 нчы урман кварталы бүлемтекләре арасындагы чик буйлап 0,21 км уза.

5 нче ноктадан 6 нчы ноктага кадәр чик төньяк-көнчыгыш юнәлештә Киров өлкәсе Малмыжский урманчылыгының Малмыжский участок урманчылыгындагы 23 нче урман кварталы һәм Татарстан Республикасы Арча урманчылыгының Балтач участок урманчылыгындагы 129 нчы урман кварталы бүлемтекләре арасындагы чик буйлап 0,20 км, аннары, инешне кисеп үтеп, Татарстан Республикасы Арча урманчылыгының Балтач участок урманчылыгындагы 129 нчы урман кварталының аерым бүлемтегенең төньяк чиге буйлап 0,30 км, аннары гомуми төньяк-көнчыгыш юнәлештә, Киров өлкәсе Унинский муниципаль округы Порез авылы белән Татарстан Республикасы Балтач районы Шода авылын тоташтыра торган автомобиль юлын кисеп үтеп, авыл хужалыгы җирләре буйлап 3,36 км, алга таба төньяк юнәлештә авыл хужалыгы җирләре буйлап 0,35 км һәм урман полосасының көнбатыш ягыннан 0,7 км уза.

6 нчы ноктадан 7 нче ноктага кадәр чик көнчыгыш юнәлештә урман полосасының төньяк ягыннан 0,57 км һәм урман массивы буйлап инешкә кадәр 0,32 км, алга таба гомуми төньяк-көнчыгыш юнәлештә инеш уртасыннан агымга каршы өскә таба 0,74 км, аннары, Киров өлкәсе Малмыжский районы Пукшинерь авылын һәм Татарстан Республикасы Балтач районы Югары Сәрдек авылын тоташтыра торган автомобиль юлын кисеп үтеп, авыл хужалыгы җирләре буйлап 0,90 км, алга таба төньяк-көнчыгыш һәм төньяк-көнбатыш юнәлешләрдә урман полосасының төньяк-көнбатыш һәм көньяк-көнбатыш якларыннан 0,75 км уза.

7 нче ноктадан 8 нче ноктага кадәр чик авыл хужалыгы җирләре буйлап, инешне кисеп үтеп, көнбатыш, төньяк-көнбатыш, төньяк-көнчыгыш һәм көнчыгыш юнәлешләрдә 3,70 км уза.

8 нче ноктадан 9 нчы ноктага кадәр чик көньяк-көнчыгыш юнәлештә, кибеп баручы инешне кисеп үтеп, авыл хужалыгы җирләре буйлап 3,67 км уза.

9 нчы ноктадан 10 нчы ноктага кадәр чик көньяк-көнчыгыш юнәлештә урман полосасының төньяк-көнчыгыш ягыннан 0,37 км, алга таба Киров өлкәсе Малмыжский урманчылыгының Малмыжский участок урманчылыгындагы 81 нче, 82 нче урман кварталларының көньяк-көнбатыш чиге буйлап Татарстан Республикасы Балтач районы Этнә авылына бара торган автомобиль юлына кадәр 2,07 км уза.

10 нчы ноктадан 11 нче ноктага кадәр чик көньяк-көнчыгыш юнәлештә урман полосасының төньяк-көнчыгыш ягыннан 0,91 км, алга таба авыл хужалыгы җирләре буйлап 0,82 км, аннары урман полосасының төньяк-көнчыгыш ягыннан 0,67 км һәм авыл хужалыгы җирләре буйлап 1,76 км уза.

11 нче ноктадан 12 нче ноктага кадәр чик көньяк-көнбатыш юнәлештә урман полосасының көньяк-көнчыгыш ягыннан 0,45 км, алга таба авыл хужалыгы җирләре

буйлап 0,43 км, аннары төньяк-көнбатыш юнәлештә урман полосасының төньяк-көнчыгыш ягыннан һәм авыл хужалыгы жирләре буйлап 0,46 км, алга таба көньяк-көнбатыш юнәлештә авыл хужалыгы жирләре буйлап инешкә кадәр 0,49 км, аннары көньяк юнәлештә инеш уртасыннан агым уңаена аска таба 3,70 км уза.

12 нче ноктадан 13 нче ноктага кадәр чик авыл хужалыгы жирләре буйлап көньяк-көнчыгыш һәм төньяк-көнчыгыш юнәлешләрдә 2,20 км, алга таба төньяк-көнчыгыш юнәлештә урман полосасының төньяк-көнбатыш ягыннан 0,55 км, аннары авыл хужалыгы жирләре буйлап 0,62 км, алга таба урман полосасының төньяк-көнбатыш ягыннан 0,39 км, аннары гомуми төньяк юнәлештә авыл хужалыгы жирләре буйлап 1,99 км уза.

13 нче ноктадан 14 нче ноктага кадәр чик көнчыгыш юнәлештә авыл хужалыгы жирләре буйлап 2,39 км уза.

14 нче ноктадан 15 нче ноктага кадәр чик көньяк-көнбатыш юнәлештә авыл хужалыгы жирләре буйлап 6,55 км, алга таба инеш уртасыннан агым уңаена аска таба 1,03 км уза.

15 нче ноктадан 16 нчы ноктага кадәр чик, сынык сызык ясап, гомуми көньяк-көнчыгыш юнәлештә, кибеп баручы инешләренә, Кугуборка елгасын кисеп үтеп, авыл хужалыгы жирләре буйлап 5,19 км, алга таба көньяк юнәлештә Кугуборка елгасының сул як яры буйлап 0,23 км, аннары гомуми көньяк-көнчыгыш юнәлештә, инешне кисеп үтеп, авыл хужалыгы жирләре буйлап Кугуборка елгасына кадәр 0,72 км уза.

16 нчы ноктадан 17 нче ноктага кадәр чик гомуми көньяк-көнчыгыш юнәлештә Кугуборка елгасы уртасыннан агым уңаена аска таба 3,40 км уза.

17 нче ноктадан 18 нче ноктага кадәр чик гомуми көньяк-көнбатыш юнәлештә Шушма елгасы уртасыннан агымга каршы өскә таба 6,88 км, алга таба инеш уртасыннан агымга каршы өскә таба 0,86 км уза.

18 нче ноктадан 19 нчы ноктага кадәр чик көньяк-көнчыгыш юнәлештә авыл хужалыгы жирләре буйлап, Татарстан Республикасы Балтач районы Шеңшенәр авылы белән Киров өлкәсе Малмыжский районы Нослы авылын тоташтыра торган автомобиль юлын кисеп үтеп, Татарстан Республикасы Балтач районы Шеңшенәр авылының төньяк-көнчыгыш чиге буйлап 7,03 км, алга таба урман полосасының төньяк-көнчыгыш ягыннан 1,60 км, аннары авыл хужалыгы жирләре буйлап 2,18 км уза.

19 нчы ноктадан 20 нче ноктага кадәр чик, сынык сызык ясап, гомуми төньяк-көнчыгыш юнәлештә, инешне ике тапкыр кисеп үтеп, авыл хужалыгы жирләре буйлап 5,66 км уза.

20 нче ноктадан 21 нче ноктага кадәр чик көньяк-көнбатыш юнәлештә авыл хужалыгы жирләре буйлап 0,18 км, алга таба урман полосасының көнчыгыш ягыннан 1,45 км, аннары көньяк-көнбатыш һәм көньяк-көнчыгыш юнәлешләрдә авыл хужалыгы жирләре буйлап 1,11 км, аннары көньяк-көнбатыш юнәлештә Киров өлкәсе Малмыжский урманчылыгының Малмыжский участок урманчылыгындагы 118 нче урман кварталының төньяк-көнбатыш чиге буйлап Большая Китячка елгасына кадәр 0,90 км уза.

21 нче ноктадан 22 нче ноктага кадәр чик көнбатыш юнәлештә Большая Китячка елгасы уртасыннан агымга каршы өскә таба 0,38 км, аннары көньяк-көнбатыш юнәлештә авыл хужалыгы жирләре буйлап 0,52 км, алга таба урман полосасының көньяк-көнчыгыш ягыннан 1,98 км, аннары урман массивының төньяк-көнбатыш ягы буйлап 0,46 км уза.

22 нче ноктадан 23 нче ноктага кадәр чик көньяк юнәлештә урман массивының көнбатыш ягыннан 0,31 км, алга таба авыл хужалыгы жирләре буйлап 0,72 км, аннары төньяк-көнчыгыш юнәлештә авыл хужалыгы жирләре буйлап 1,32 км, аннары Татарстан Республикасы Саба урманчылыгының Кукмара участок урманчылыгындагы 10 нчы урман кварталының төньяк-көнбатыш чиге буйлап 0,34 км һәм алга таба шул ук юнәлештә авыл хужалыгы жирләре буйлап 0,62 км уза.

23 нче ноктадан 24 нче ноктага кадәр чик көньяк-көнчыгыш юнәлештә урман полосасының төньяк-көнчыгыш ягыннан 1,71 км, алга таба авыл хужалыгы жирләре буйлап 2,55 км, аннары төньяк-көнчыгыш юнәлештә авыл хужалыгы жирләре буйлап 0,14 км, алга таба кибеп баручы инеш буйлап агым уңаена аска таба 0,49 км уза.

24 нче ноктадан 25 нче ноктага кадәр чик көньяк-көнчыгыш юнәлештә, карьерны кисеп үтеп, авыл хужалыгы жирләре буйлап 2,33 км, алга таба урман полосасының төньяк-көнчыгыш ягыннан 0,77 км, аннары авыл хужалыгы жирләре буйлап Бурец елгасына кадәр 2,26 км уза.

25 нче ноктадан 26 нчы ноктага кадәр чик төньяк-көнчыгыш юнәлештә, Р-169 «Киров – Уржум – Вятские Поляны» автомобиль юлын кисеп үтеп, Бурец елгасы уртасыннан агым уңаена аска таба 9,88 км уза.

26 нчы ноктадан 27 нче ноктага кадәр чик төньяк-көнбатыш юнәлештә авыл хужалыгы жирләре буйлап 0,18 км, урман полосасының көньяк-көнбатыш ягыннан 0,33 км, алга таба, Татарстан Республикасы Кукмара районы Тамай авылы белән Киров өлкәсе Малмыжский районы Янгулово авылын тоташтыра торган автомобиль юлын кисеп үтеп, авыл хужалыгы жирләре буйлап 2,10 км, аннары шул ук юнәлештә урман полосасының көньяк-көнбатыш ягыннан 2,91 км, алга таба, кибеп баручы ике инешне кисеп үтеп, авыл хужалыгы жирләре буйлап 3,18 км уза.

27 нче ноктадан 28 нче ноктага кадәр чик, сынык сызык ясап, гомуми көньяк-көнчыгыш юнәлештә, кибеп баручы инешләрне кисеп үтеп, авыл хужалыгы жирләре буйлап 5,78 км уза.

28 нче ноктадан 29 нчы ноктага кадәр чик көньяк-көнчыгыш юнәлештә, Киров өлкәсе Малмыжский районы Старый Бурец авылы белән Татарстан Республикасы Кукмара районының Мәмәшир авылын тоташтыра торган автомобиль юлын кисеп үтеп, авыл хужалыгы жирләре буйлап, кибеп баручы инешне кисеп үтеп, Бурец елгасына кадәр 4,64 км уза.

29 нчы ноктадан 30 нчы ноктага кадәр чик көньяк-көнбатыш юнәлештә Бурец елгасы уртасыннан агымга каршы өскә таба 4,27 км уза.

30 нчы ноктадан 31 нче ноктага кадәр чик көньяк-көнчыгыш юнәлештә авыл хужалыгы жирләре буйлап 1,08 км, алга таба кибеп баручы инеш уртасыннан агымга каршы өскә таба 1,32 км, аннары авыл хужалыгы жирләре буйлап 2,06 км, алга таба урман полосасының төньяк-көнчыгыш ягыннан 0,97 км, аннары авыл хужалыгы

жирләре һәм урман полосасының төньяк-көнчыгыш ягыннан Киров өлкәсе Вятскополянский районы Новый Бурец авылына бара торган автомобиль юлына кадәр 0,37 км уза.

31 нче ноктадан 32 нче ноктага кадәр чик көнчыгыш юнәлештә Киров өлкәсе Вятскополянский районы Новый Бурец авылына бара торган автомобиль юлына бүлөп бирелгән полосаның төньяк ягыннан 0,15 км уза, аны кисеп үтә, аннары әлеге юлга бүлөп бирелгән полосаның көньяк ягыннан 0,48 км, алга таба, Татарстан Республикасы Кукмара районы Чаллы авылына бара торган автомобиль юлын кисеп үтеп, авыл хужалыгы жирләре буйлап 0,90 км уза.

32 нче ноктадан 33 нче ноктага кадәр чик көньяк юнәлештә, кибең баручы инешне, Тойменка елгасын кисеп үтеп, авыл хужалыгы жирләре буйлап 3,77 км, алга таба көньяк-көнбатыш юнәлештә Татарстан Республикасы Саба урманчылыгының Кукмара участок урманчылыгындагы 38 нче урман кварталының аерымланган бүлемтегенең көньяк чиге буйлап 0,24 км, аннары төньяк-көнбатыш юнәлештә, Тойменка елгасын кисеп үтеп, авыл хужалыгы жирләре буйлап 0,39 км, аннары Киров өлкәсе Вятскополянский районы бакча участкаларының төньяк чиге буйлап 0,29 км, алга таба Татарстан Республикасы Кукмара районы Чаллы авылының көньяк-көнбатыш чиге һәм Киров өлкәсе Вятскополянский районы бакча участкалары арасындагы автомобиль юлының көньяк ягыннан 0,23 км уза.

33 нче ноктадан 34 нче ноктага кадәр чик, сынык сызык ясап, көньяк-көнбатыш юнәлештә, кибең баручы инешне кисеп үтеп, Киров өлкәсе Вятскополянский районы бакча участкаларының төньяк-көнбатыш ягыннан 0,84 км, инешне һәм Татарстан Республикасы Кукмара районы Туембаш авылына бара торган автомобиль юлын кисеп үтеп, авыл хужалыгы жирләре буйлап 0,11 км, алга таба урман полосасының көньяк-көнчыгыш ягыннан 0,16 км, аннары авыл хужалыгы жирләре буйлап 3,05 км, алга таба урман полосасының көньяк-көнчыгыш ягыннан 0,45 км һәм алга таба авыл хужалыгы жирләре буйлап 1,19 км уза.

34 нче ноктадан 35 нче ноктага кадәр чик көньяк-көнчыгыш юнәлештә авыл хужалыгы жирләре буйлап 3,18 км уза.

35 нче ноктадан 36 нчы ноктага кадәр чик көньяк юнәлештә авыл хужалыгы жирләре буйлап 2,36 км, алга таба көньяк-көнчыгыш юнәлештә Татарстан Республикасы Саба урманчылыгының Кукмара участок урманчылыгындагы 399 нчы урман кварталының көнчыгыш чиге буйлап 0,86 км уза.

36 нчы ноктадан 37 нче ноктага кадәр чик көньяк-көнчыгыш, төньяк һәм көнчыгыш юнәлешләрдә Татарстан Республикасы Саба урманчылыгының Кукмара участок урманчылыгындагы 399 нчы урман кварталы һәм Киров өлкәсе Вятско-Полянский урманчылыгының урман массивы арасыннан 1,44 км, алга таба көньяк-көнчыгыш юнәлештә, Киров өлкәсе Вятскополянский районы Старый Пинигерь авылы белән Татарстан Республикасы Кукмара районы Кукмара шәһәрен тоташтыра торган автомобиль юлын кисеп үтеп, Татарстан Республикасы Кукмара районы Кукмара шәһәренең төньяк чиге буйлап 2,31 км, аннары чик төньяк-көнчыгыш юнәлештә авыл хужалыгы жирләре буйлап тимер юлга бүлөп бирелгән полосага кадәр 1,21 км, алга таба, тимер юлга бүлөп бирелгән полосаны кисеп үтеп, шул ук

юнәлештә 0,25 км, аннары авыл хужалыгы жирләре буйлап Оштырма елгасына кадәр 0,20 км уза.

37 нче ноктадан 38 нче ноктага кадәр чик гомуми төньяк-көнчыгыш юнәлештә Оштырма елгасы уртасыннан агым уңаена аска таба 3,87 км уза.

38 нче ноктадан 39 нчы ноктага кадәр чик көньяк-көнбатыш юнәлештә урман массивы аша 0,2 км, алга таба авыл хужалыгы жирләре буйлап, Кукмара – Вятские Поляны автомобиль юлын кисеп үтеп, урман полосасына кадәр 0,55 км, аннары чик көньяк-көнбатыш юнәлештә урман полосасының көнчыгыш ягыннан 0,57 км, алга таба урман полосасының көньяк-көнчыгыш ягыннан 0,71 км уза.

39 нчы ноктадан 40 нчы ноктага кадәр чик көньяк юнәлештә Татарстан Республикасы Саба урманчылыгының Кукмара участок урманчылыгындагы 391 нче урман кварталының көнчыгыш чиге буйлап 0,79 км, алга таба гомуми көньяк юнәлештә урман полосасының көнчыгыш ягыннан 1,35 км, аннары көньяк-көнбатыш юнәлештә авыл хужалыгы жирләре буйлап 0,54 км, алга таба көньяк-көнчыгыш юнәлештә авыл хужалыгы жирләре буйлап 1,69 км уза.

40 нчы ноктадан 41 нче ноктага кадәр чик көнчыгыш һәм көньяк-көнчыгыш юнәлешләрдә авыл хужалыгы жирләре буйлап 3,87 км, аннары урман полосасының төньяк ягыннан 1,35 км, алга таба шул ук юнәлештә авыл хужалыгы жирләре буйлап 0,45 км уза.

41 нче ноктадан 42 нче ноктага кадәр чик көньяк-көнбатыш юнәлештә, инешне кисеп үтеп, авыл хужалыгы жирләре буйлап 0,47 км, алга таба шул ук юнәлештә урман полосасының көнчыгыш ягыннан 0,96 км, аннары авыл хужалыгы жирләре буйлап 0,56 км уза.

42 нче ноктадан 43 нче ноктага кадәр чик көньяк-көнчыгыш юнәлештә, урман утыртмаларын кисеп үтеп, авыл хужалыгы жирләре буйлап 0,29 км, алга таба көнчыгыш юнәлештә кибең баручы инеш уртасыннан агым уңаена аска таба 1,68 км уза.

43 нче ноктадан 44 нче ноктага кадәр чик төньяк-көнчыгыш юнәлештә, кибең баручы инешне кисеп үтеп, авыл хужалыгы жирләре буйлап 1,54 км, алга таба төньяк юнәлештә Татарстан Республикасы Саба урманчылыгының Кукмара участок урманчылыгындагы 32 нче урман кварталы бүлемтегенең көнбатыш чиге буйлап 0,41 км, аннары авыл хужалыгы жирләре буйлап 0,77 км уза.

44 нче ноктадан 45 нче ноктага кадәр чик, сынык сызык ясап, гомуми көньяк-көнчыгыш юнәлештә авыл хужалыгы жирләре буйлап 5,03 км уза.

45 нче ноктадан 46 нчы ноктага кадәр чик көньяк-көнчыгыш юнәлештә авыл хужалыгы жирләре буйлап 1,37 км, алга таба көнчыгыш юнәлештә Татарстан Республикасы Саба урманчылыгының Кукмара участок урманчылыгындагы 32 нче урман кварталы бүлемтегенең төньяк-көнбатыш чиге буйлап 0,31 км, аннары авыл хужалыгы жирләре буйлап 0,19 км, алга таба көнчыгыш юнәлештә, «Мамадыш – Кукмара» – Кәркәүч – Сосмак автомобиль юлын кисеп үтеп, урман полосасының төньяк ягыннан 0,71 км, аннары көньяк-көнчыгыш юнәлештә авыл хужалыгы жирләре буйлап 0,85 км уза.

46 нчы ноктадан 47 нче ноктага кадәр чик көньяк, көньяк-көнбатыш һәм көньяк-көнчыгыш юнәлешләрдә, Кәркәүч елгасын кисеп үтеп, авыл хужалыгы

жирләре буйлап 3,09 км, алга таба көньяк юнәлештә урман полосасының көнчыгыш ягыннан 0,36 км, аннары авыл хужалыгы жирләре буйлап 1,03 км, алга таба урман полосасының көнчыгыш ягыннан 0,48 км уза.

47 нче ноктадан 48 нче ноктага кадәр чик гомуми көнчыгыш юнәлештә урман полосасының төньяк ягыннан 4,03 км, аннары төньяк-көнчыгыш юнәлештә авыл хужалыгы жирләре буйлап 0,45 км, алга таба көньяк-көнчыгыш юнәлештә урман полосасының төньяк-көнчыгыш ягыннан 0,68 км, аннары авыл хужалыгы жирләре буйлап 0,74 км, алга таба төньяк-көнчыгыш юнәлештә авыл хужалыгы жирләре буйлап Нократ елгасына кадәр 0,04 км, аннары көнчыгыш юнәлештә Нократ елгасы акваториясе буйлап фарватер линиясенә кадәр уза.

48 нче ноктадан 49 нчы ноктага кадәр чик көньяк юнәлештә Нократ елгасы фарватеры буйлап агым уңаена аска таба 1,24 км, аннары, Тулба утравын төньяктан урап узып, гомуми көньяк-көнчыгыш юнәлештә Нократ елгасының көнчыгыш кушылдыгы уртасыннан агым уңаена аска таба 1,53 км, аннары төньяк-көнчыгыш юнәлештә Нократ елгасы акваториясе буйлап 0,06 км уза.

49 нчы ноктадан 50 нче ноктага кадәр чик төньяк-көнбатыш юнәлештә Нократ елгасы акваториясе буенча, сул як яр буйлап 0,34 км, аннары гомуми төньяк юнәлештә елга култыгы буйлап 0,35 км, алга таба төньяк-көнчыгыш юнәлештә кибең баручы инеш уртасыннан агымга каршы өскә таба 1,92 км, аннары төньяк һәм төньяк-көнбатыш юнәлешләрдә Сарапульское күленең көнчыгыш яры буйлап Улюшка елгасы тамагына кадәр 1,48 км, алга таба төньяк-көнчыгыш юнәлештә Улюшка елгасы уртасыннан агымга каршы өскә таба 1,08 км уза.

Татарстан Республикасы һәм Киров өлкәсе арасындагы чик Татарстан Республикасы, Киров өлкәсе һәм Удмурт Республикасы чикләренең тоташу (уртак) ноктасы булып торган 50 нче ноктада тәмамлана. Тоташу ноктасы Удмурт Республикасы Кизнерский урманчылыгының Южный участок урманчылыгындагы 233 нче кварталының 28 нче бүлемтегенең көньяк-көнбатыш чигендә, Татарстан Республикасы Алабуга урманчылыгының Лубянский участок урманчылыгындагы 31 нче кварталының төньяк-көнбатыш чигендә, Киров өлкәсе Вятско-Полянский урманчылыгының Сосновский участок урманчылыгындагы 59 нчы кварталының 19 нчы бүлемтегенең көньяк-көнбатыш чигендә урнашкан.